


Comune  
di Venosa



Regione Basilicata



Comune  
di Maschito



Committente:



**E.ON CLIMATE & RENEWABLES ITALIA S.R.L.**  
via A. Vespucci, 2 - 20124 Milano  
P.IVA/C.F. 06400370968  
pec: e.onclimateerenewablesitalia srl@legalmail.it

Titolo del Progetto:

**PARCO EOLICO "VENUSIA"**

Documento:

**PROGETTO DEFINITIVO**

Richiesta Autorizzazione Unica ai sensi del D. Lgs. 387 del 29/09/2003

N° Documento:

**PEVE\_A.16.a.17.b.3**

ID PROGETTO: **PEVE**

DISCIPLINA: **P**

TIPOLOGIA: **T**

FORMATO: **A4**

Elaborato:

**Sezioni trasversali - quaderno delle sezioni 3 di 8  
asse PEVE.03**

FOGLIO:

**3 di 8**

SCALA:

**1:200 / 1:400**

Nome file:

**PEVE\_A.16.a.17.b.4\_Sezioni\_trasversali\_3\_di\_8.pdf**

Progettazione:




**NEW DEVELOPMENTS S.r.l.s.**  
piazza Europa, 14  
87100 Cosenza (CS)

Progettisti:



dott. ing. Giovanni Guzzo Foliaro



dott. ing. Amedeo Costabile



dott. ing. Francesco Meringolo

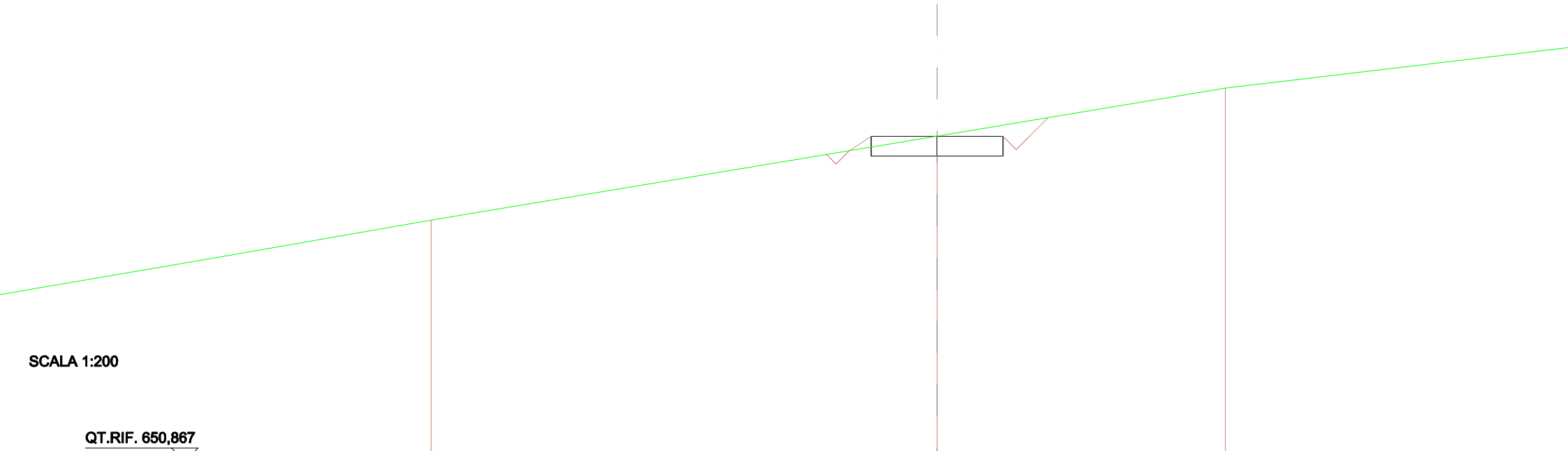
Rev:	Data Revisione	Descrizione Revisione	Redatto	Controllato	Approvato
00	12/02/2019	PRIMA EMISSIONE	New Dev.	ECRI	ECRI

# **ASSE PEVE\_03**

*(sistemazione definitiva)*

SCAVI E BONIFICHE	
STERRO	3,757 m <sup>2</sup>
FOSSO	0,179 m <sup>2</sup>
SOVRASTRUTTURA STRADALE	
CASSONETTO	5,000 m

SEZIONE N.: 1  
 QT. PROGETTO: 663,179  
 DIST.PROG.: 0,000  
 DIST.SUCC.: 25,000



SCALA 1:200

QT.RIF. 650,867

QUOTE TERRENO	660,00		663,18	665,00
DIST.PARZIALI TERRENO		19,16		10,92
QUOTE PROGETTO		662,49	662,43 663,18	662,43 663,18
DIST.PARZIALI PROGETTO		1,68	2,50	2,50
QUOTE FINITO		662,63 663,18		663,18 662,68 663,18 663,88
DIST. PARZIALI FINITO		0,828	5,000	0,500 0,500 0,701



SCAVI E BONIFICHE	
STERRO	3,279 m <sup>2</sup>
FOSSO	0,184 m <sup>2</sup>
SOVRASTRUTTURA STRADALE	
CASSONETTO	5,000 m

SEZIONE N.: 3  
 QT. PROGETTO: 661,742  
 DIST.PROG.: 50,000  
 DIST.PREC.: 25,000  
 DIST.SUCC.: 25,000

SCALA 1:200

QT.RIF. 651,412

QUOTE TERRENO	660,00		661,65		664,62
DIST.PARZIALI TERRENO		10,78		19,47	
QUOTE PROGETTO		660,99	660,99 661,74	660,99 661,74	660,99 661,74
DIST.PARZIALI PROGETTO			1,79	2,50	2,50
QUOTE FINITO		661,12	661,74		661,74 661,24 661,74 662,26
DIST. PARZIALI FINITO			0,628	5,000	0,500 0,500 0,520

SCAVI E BONIFICHE	
STERRO	3,887 m <sup>2</sup>
FOSSO	0,182 m <sup>2</sup>
SOVRASTRUTTURA STRADALE	
CASSONETTO	5,000 m

SEZIONE N.: 4  
 QT. PROGETTO: 661,025  
 DIST.PROG.: 75,000  
 DIST.PREC.: 25,000  
 DIST.SUCC.: 21,002

SCALA 1:200

QT.RIF. 650,538

QUOTE TERRENO	658,10	660,00	661,05					
DIST.PARZIALI TERRENO		14,02	6,88					
QUOTE PROGETTO			660,41	660,28	661,03	660,28	661,03	
DIST.PARZIALI PROGETTO			1,58	2,50	2,50			
QUOTE FINITO			660,55	661,03		661,03	660,53	661,03
DIST. PARZIALI FINITO			0,720		5,000	0,500	0,500	0,687

SCAVI E BONIFICHE	
STERRO	5,215 m <sup>2</sup>
FOSSO	0,174 m <sup>2</sup>
SOVRASTRUTTURA STRADALE	
CASSONETTO	5,000 m

SEZIONE N.: 5  
 QT. PROGETTO: 660,554  
 DIST.PROG.: 96,002  
 DIST.PREC.: 21,002  
 DIST.SUCC.: 3,998

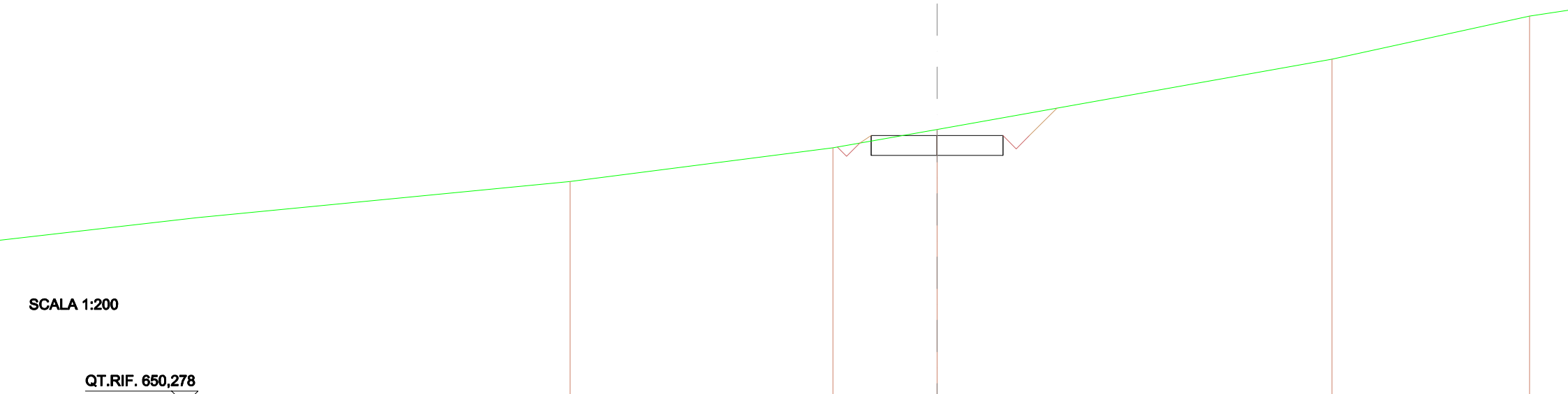
SCALA 1:200

QT.RIF. 651,010

QUOTE TERRENO	658,82	659,47	660,00	660,85	663,24	664,31
DIST.PARZIALI TERRENO	6,58	4,10	4,73	13,38	6,11	
QUOTE PROGETTO			660,19	659,80 660,55	659,80 660,55	659,80 660,55
DIST.PARZIALI PROGETTO			1,16	2,50	2,50	
QUOTE FINITO			660,24 660,55		660,55 660,05 660,55	661,67
DIST. PARZIALI FINITO				5,000	0,500 0,500	1,120

SCAVI E BONIFICHE	
STERRO	4,933 m <sup>2</sup>
FOSSO	0,175 m <sup>2</sup>
SOVRASTRUTTURA STRADALE	
CASSONETTO	5,000 m

SEZIONE N.: 6  
 QT. PROGETTO: 660,465  
 DIST.PROG.: 100,000  
 DIST.PREC.: 3,998  
 DIST.SUCC.: 9,430



SCALA 1:200

QT.RIF. 650,278

QUOTE TERRENO	658,73	660,00	660,70	663,36
DIST.PARZIALI TERRENO	9,95	3,95	14,98	
QUOTE PROGETTO		660,03	659,72 660,47	659,72 660,47
DIST.PARZIALI PROGETTO		1,27	2,50	2,50
QUOTE FINITO		660,18 660,47	660,47 659,97 660,47	661,51
DIST. PARZIALI FINITO		0,425	5,000	0,500 0,500 1,045



SCAVI E BONIFICHE	
STERRO	4,838 m <sup>2</sup>
FOSSO	0,190 m <sup>2</sup>
SOVRASTRUTTURA STRADALE	
CASSONETTO	5,000 m

SEZIONE N.: 7  
 QT. PROGETTO: 660,255  
 DIST.PROG.: 109,430  
 DIST.PREC.: 9,430  
 DIST.SUCC.: 13,428

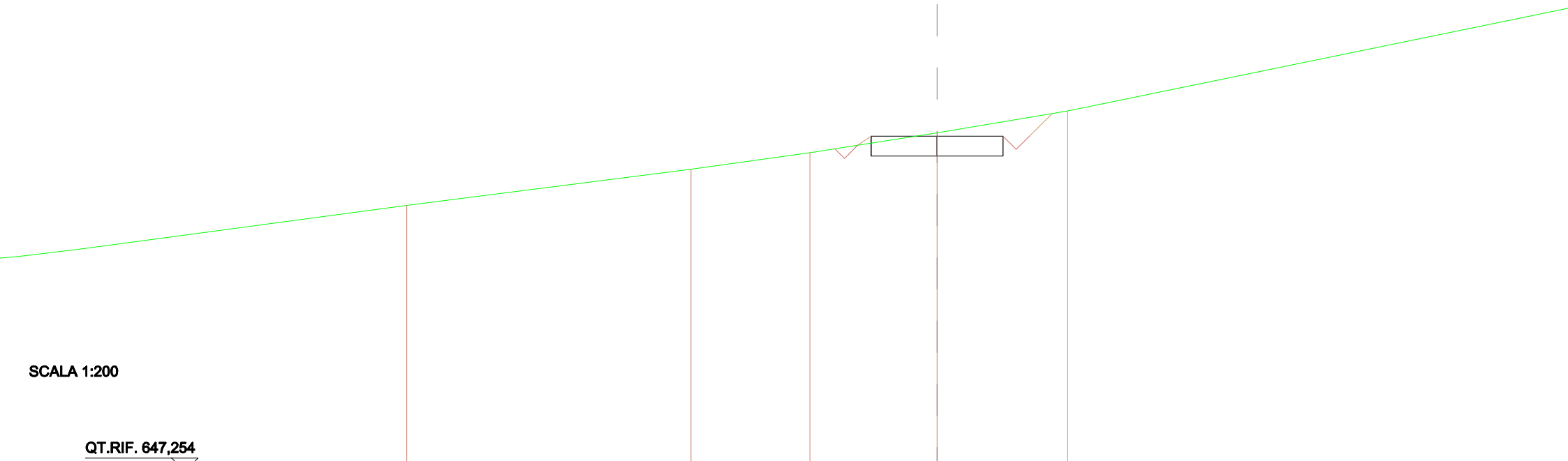
SCALA 1:200

QT.RIF. 650,194

QUOTE TERRENO		659,17		660,00	660,47		662,42		665,00
DIST.PARZIALI TERRENO			6,12		2,07		8,56		11,86
QUOTE PROGETTO			659,74	659,51 660,26	659,51 660,26	659,51 660,26			
DIST.PARZIALI PROGETTO				1,47	2,50	2,50			
QUOTE FINITO			659,86 660,26			660,26 659,76 660,26		661,57	
DIST. PARZIALI FINITO				0,591	5,000	0,500 0,500	1,312		

SCAVI E BONIFICHE	
STERRO	4,425 m <sup>2</sup>
FOSSO	0,183 m <sup>2</sup>
SOVRASTRUTTURA STRADALE	
CASSONETTO	5,000 m

SEZIONE N.: 8  
 QT. PROGETTO: 659,956  
 DIST.PROG.: 122,858  
 DIST.PREC.: 13,428  
 DIST.SUCC.: 2,142



SCALA 1:200

QT.RIF. 647,254

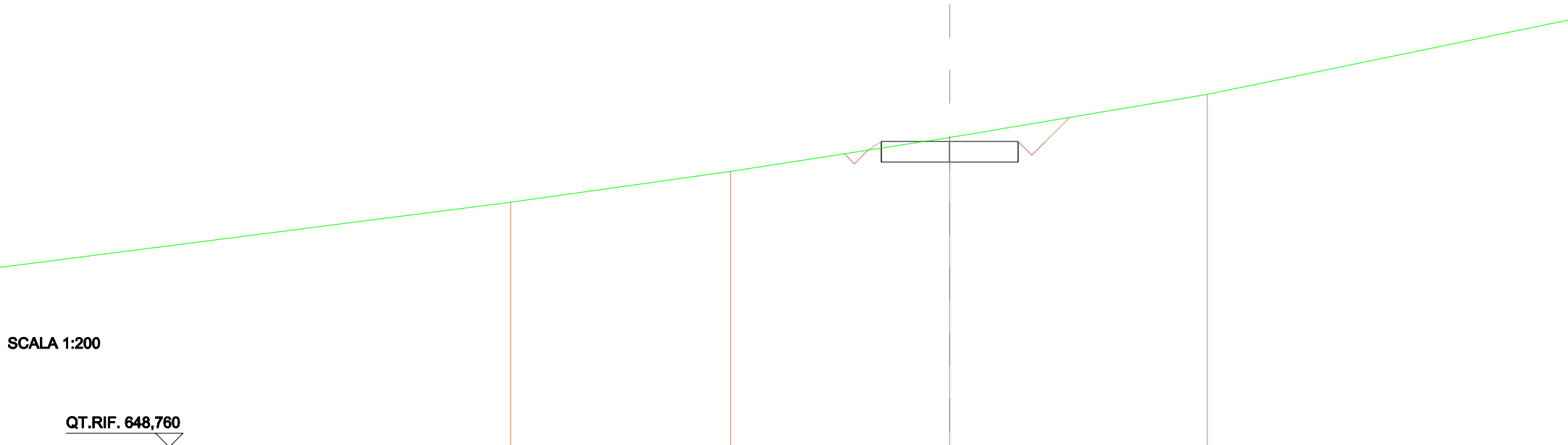
QUOTE TERRENO	657,34	658,70	659,34	660,08	660,91
DIST.PARZIALI TERRENO	10,77	4,81	4,82	4,94	
QUOTE PROGETTO			659,48	659,21 659,96	659,21 659,96
DIST.PARZIALI PROGETTO			1,37	2,50	2,50
QUOTE FINITO			659,62 659,96	659,46 659,96	659,82 660,82
DIST. PARZIALI FINITO			0,508	5,000	0,500 0,500 0,580

SCAVI E BONIFICHE	
STERRO	4,495 m <sup>2</sup>
FOSSO	0,183 m <sup>2</sup>
SOVRASTRUTTURA STRADALE	
CASSONETTO	5,000 m

SEZIONE N.: 9  
 QT. PROGETTO: 659,908  
 DIST.PROG.: 125,000  
 DIST.PREC.: 2,142  
 DIST.SUCC.: 25,000

SCALA 1:200

QT.RIF. 648,760



QUOTE TERRENO	657,69	658,82	660,05	661,63
DIST.PARZIALI TERRENO	8,03	8,00	9,40	
QUOTE PROGETTO			659,46 659,16 659,91	659,16 659,91
DIST.PARZIALI PROGETTO			1,34 2,50	2,50
QUOTE FINITO			659,59 659,91	659,91 659,41 659,91 660,76
DIST. PARZIALI FINITO			0,476 5,000	0,500 0,500 0,876

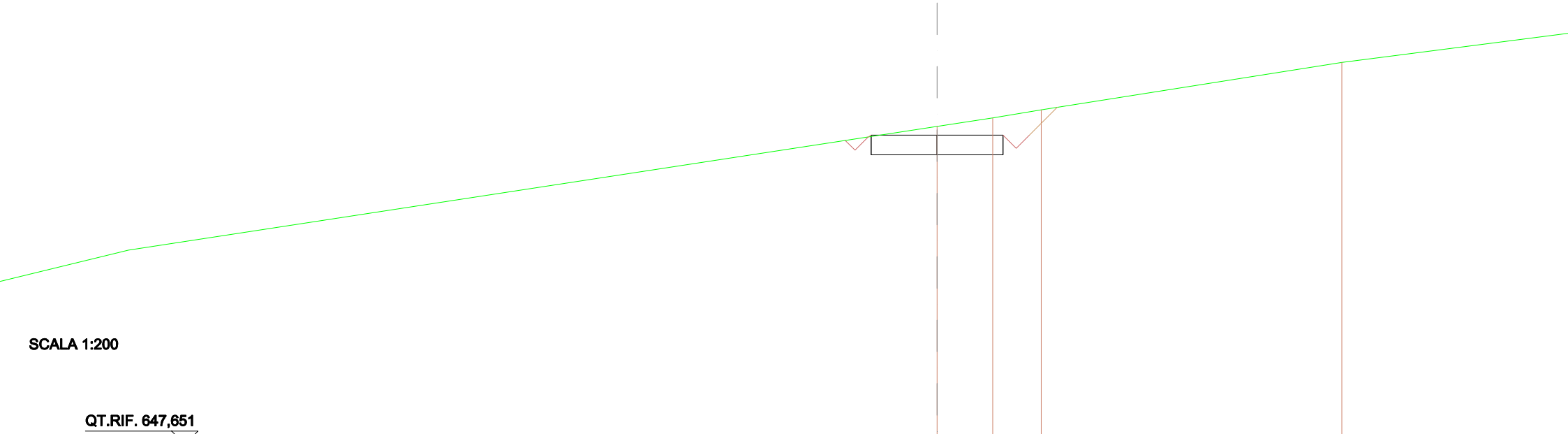
SCAVI E BONIFICHE	
STERRO	5,384 m <sup>2</sup>
FOSSO	0,184 m <sup>2</sup>
SOVRASTRUTTURA STRADALE	
CASSONETTO	5,000 m

SEZIONE N.: 10  
 QT. PROGETTO: 659,351  
 DIST.PROG.: 150,000  
 DIST.PREC.: 25,000  
 DIST.SUCC.: 25,000

SCALA 1:200

QT.RIF. 647,651

QUOTE TERRENO				659,68	660,00	660,31		662,10
DIST.PARZIALI TERRENO				2,11	1,84		11,38	
QUOTE PROGETTO		659,15	659,60 659,35	659,60 659,35	659,60 659,35	659,35		
DIST.PARZIALI PROGETTO		0,98	2,50	2,50				
QUOTE FINITO		659,28 659,35			659,35 658,85 659,35	660,40		
DIST. PARZIALI FINITO				5,000	0,500 0,500 1,064			



SCAVI E BONIFICHE	
STERRO	4,518 m <sup>2</sup>
FOSSO	0,193 m <sup>2</sup>
SOVRASTRUTTURA STRADALE	
CASSONETTO	5,000 m

SEZIONE N.: 11  
 QT. PROGETTO: 658,311  
 DIST.PROG.: 175,000  
 DIST.PREC.: 25,000  
 DIST.SUCC.: 25,000

SCALA 1:200

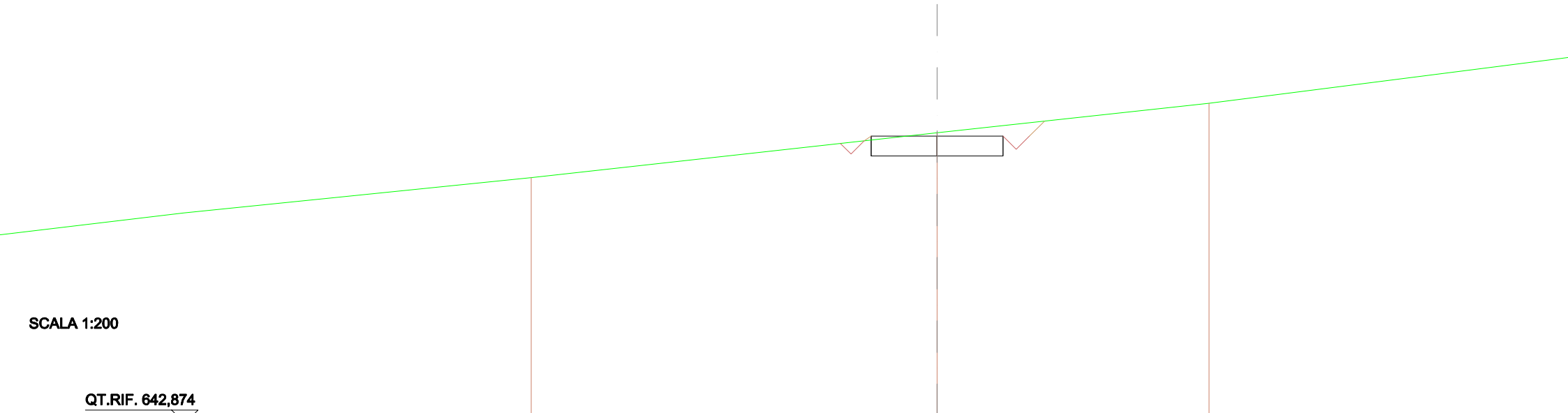
QT.RIF. 647,120

QUOTE TERRENO	656,45	657,56	658,46	660,00	661,04
DIST.PARZIALI TERRENO	7,82	7,08	11,04	8,40	
QUOTE PROGETTO			657,98 657,56 658,31	657,56 658,31	657,56 658,31
DIST.PARZIALI PROGETTO			1,21 2,50	2,50	
QUOTE FINITO			658,10 658,31	658,31 657,81 658,31	659,05
DIST. PARZIALI FINITO				5,000 0,500 0,500 0,738	



SCAVI E BONIFICHE	
STERRO	4,399 m <sup>2</sup>
FOSSO	0,200 m <sup>2</sup>
SOVRASTRUTTURA STRADALE	
CASSONETTO	5,000 m

SEZIONE N.: 13  
 QT. PROGETTO: 653,758  
 DIST.PROG.: 225,000  
 DIST.PREC.: 25,000  
 DIST.SUCC.: 25,000



SCALA 1:200

QT.RIF. 642,874

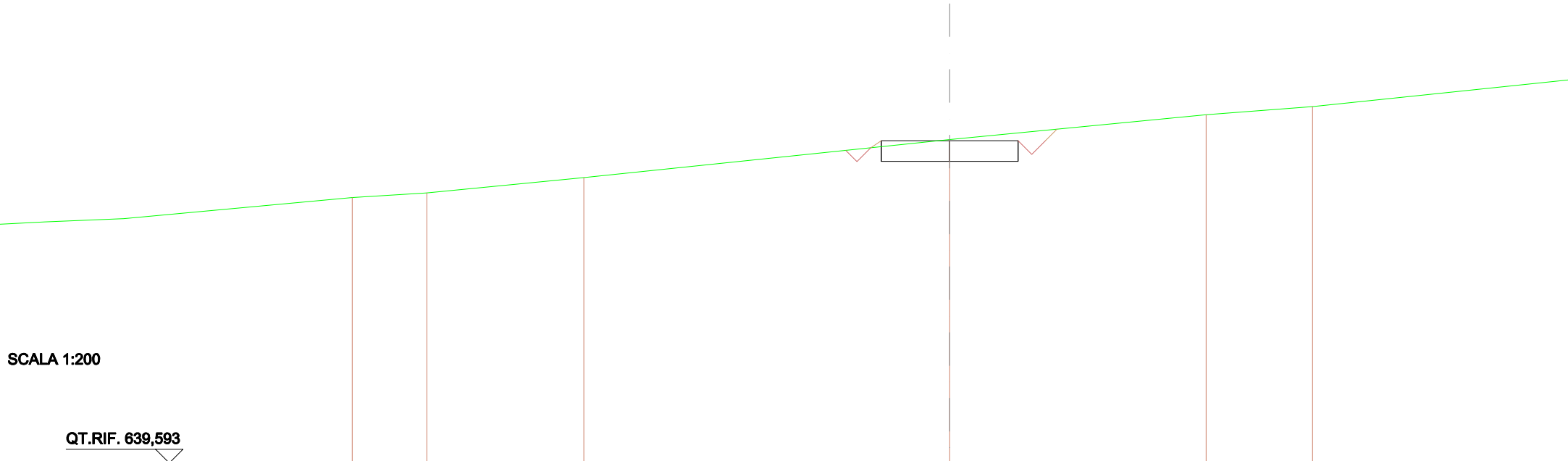
QUOTE TERRENO	652,18		653,89		655,00
DIST.PARZIALI TERRENO		15,37		10,30	
QUOTE PROGETTO			653,48 653,01 653,76	653,01 653,76	653,01 653,76
DIST.PARZIALI PROGETTO			1,16	2,50	2,50
QUOTE FINITO			653,58 653,76		653,76 653,26 653,76 654,33
DIST. PARZIALI FINITO				5,000	0,500 0,500 0,570

SCAVI E BONIFICHE	
STERRO	3,936 m <sup>2</sup>
FOSSO	0,203 m <sup>2</sup>
SOVRASTRUTTURA STRADALE	
CASSONETTO	5,000 m

SEZIONE N.: 14  
 QT. PROGETTO: 651,349  
 DIST.PROG.: 250,000  
 DIST.PREC.: 25,000  
 DIST.SUCC.: 25,000

SCALA 1:200

QT.RIF. 639,593



QUOTE TERRENO	649,45	650,00	651,39	652,30	652,60
DIST.PARZIALI TERRENO	5,73	13,36	9,36	3,89	
QUOTE PROGETTO			651,00 650,60 651,35	650,60 651,35	650,60 651,35
DIST.PARZIALI PROGETTO			1,29 2,50	2,50	
QUOTE FINITO			651,09 651,35	651,35 650,85 651,35	651,77
DIST. PARZIALI FINITO			0,389	5,000	0,500 0,500 0,423

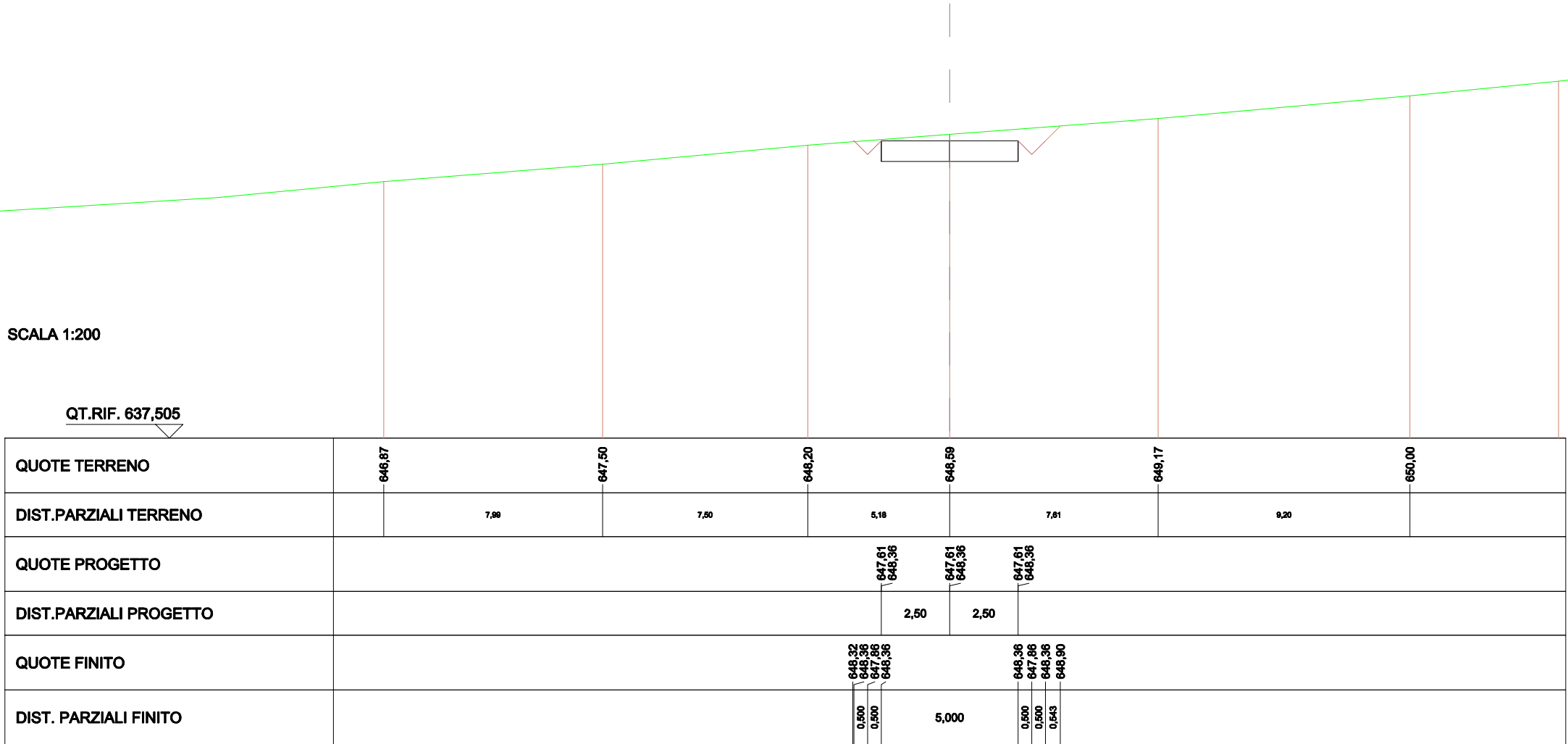


SCAVI E BONIFICHE	
STERRO	4,927 m <sup>2</sup>
SOVRASTRUTTURA STRADALE	
CASSONETTO	5,000 m

SEZIONE N.: 15  
 QT. PROGETTO: 648,357  
 DIST.PROG.: 275,000  
 DIST.PREC.: 25,000  
 DIST.SUCC.: 24,113

SCALA 1:200

QT.RIF. 637,505

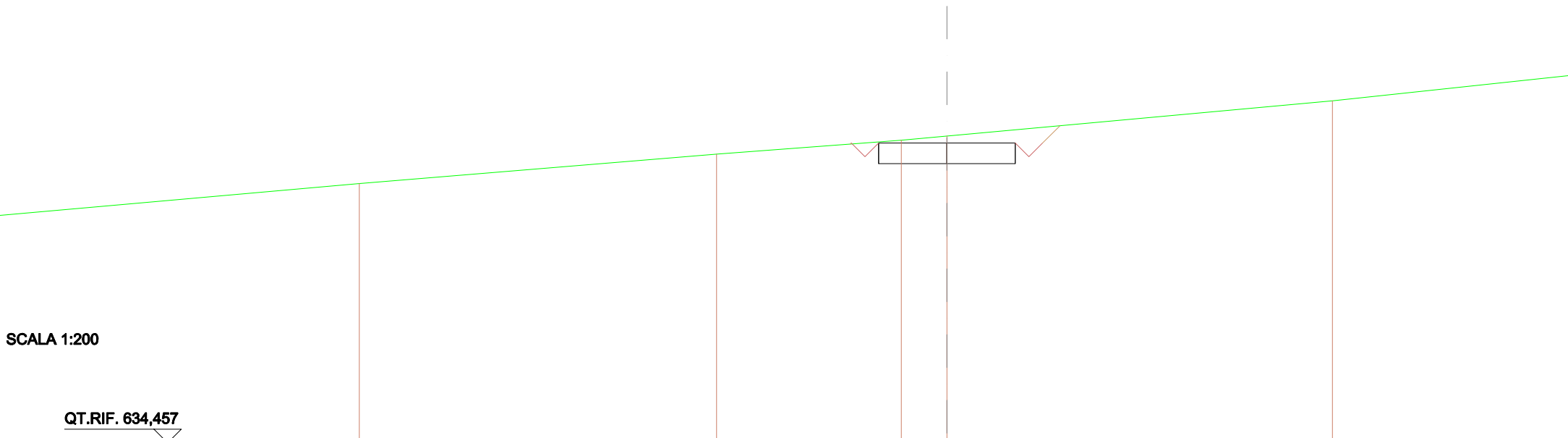


SCAVI E BONIFICHE	
STERRO	5,016 m <sup>2</sup>
SOVRASTRUTTURA STRADALE	
CASSONETTO	5,000 m

SEZIONE N.: 16  
 QT. PROGETTO: 645,409  
 DIST.PROG.: 299,113  
 DIST.PREC.: 24,113  
 DIST.SUCC.: 14,908

SCALA 1:200


QT.RIF. 634,457



QUOTE TERRENO	643,92	645,00	645,51	645,66	646,95
DIST.PARZIALI TERRENO	13,08	6,75	1,87	14,08	
QUOTE PROGETTO			644,96 645,41	644,96 645,41	644,96 645,41
DIST.PARZIALI PROGETTO			2,50	2,50	
QUOTE FINITO			645,37 645,41 644,91 645,41	645,41 644,91 645,41	646,04
DIST. PARZIALI FINITO			0,500 0,500	5,000	0,500 0,500 0,631

<b>SCAVI E BONIFICHE</b>	
STERRO	5,021 m <sup>2</sup>
FOSSO	0,195 m <sup>2</sup>
<b>SOVRASTRUTTURA STRADALE</b>	
CASSONETTO	5,000 m

SEZIONE N.: 17  
 QT. PROGETTO: 643,586  
 DIST.PROG.: 314,021  
 DIST.PREC.: 14,908  
 DIST.SUCC.: 10,979



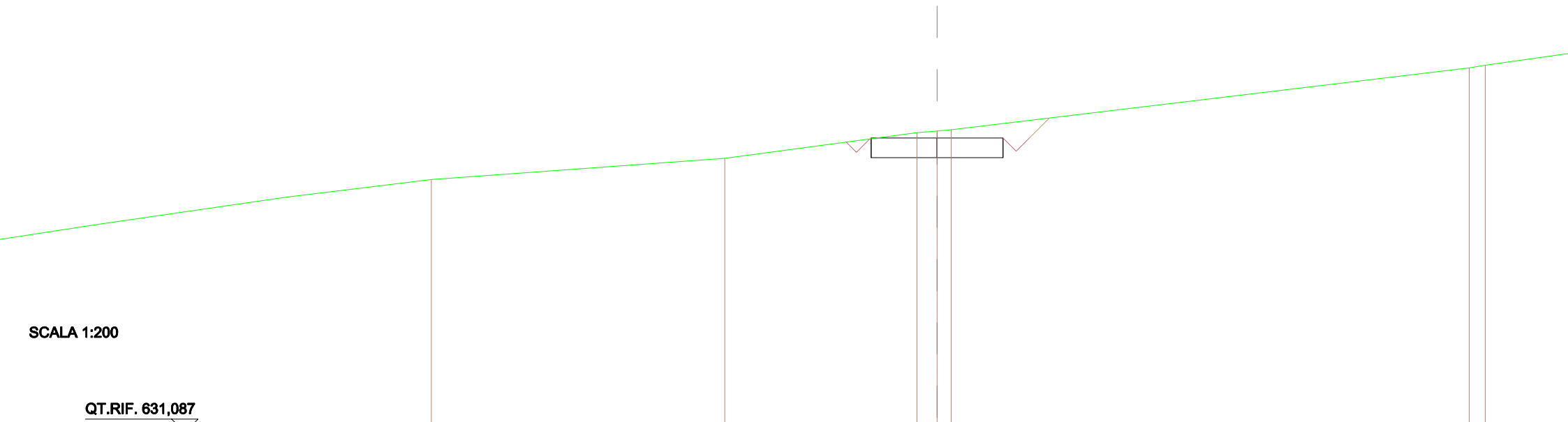
SCALA 1:200

QT.RIF. 632,542

QUOTE TERRENO	642,02	642,90	643,22	643,84	645,03	645,55	645,64
DIST.PARZIALI TERRENO		7,88	5,28	5,04	9,86	8,48	1,14
QUOTE PROGETTO				643,41 642,84 643,58	642,84 643,58	642,84 643,58	
DIST.PARZIALI PROGETTO				0,99	2,50	2,50	
QUOTE FINITO				643,52 643,58		643,58 643,08 643,58	644,37
DIST. PARZIALI FINITO					5,000	0,500 0,500 0,781	

SCAVI E BONIFICHE	
STERRO	5,068 m <sup>2</sup>
FOSSO	0,191 m <sup>2</sup>
SOVRASTRUTTURA STRADALE	
CASSONETTO	5,000 m

SEZIONE N.: 18  
 QT. PROGETTO: 642,244  
 DIST.PROG.: 325,000  
 DIST.PREC.: 10,979  
 DIST.SUCC.: 3,929



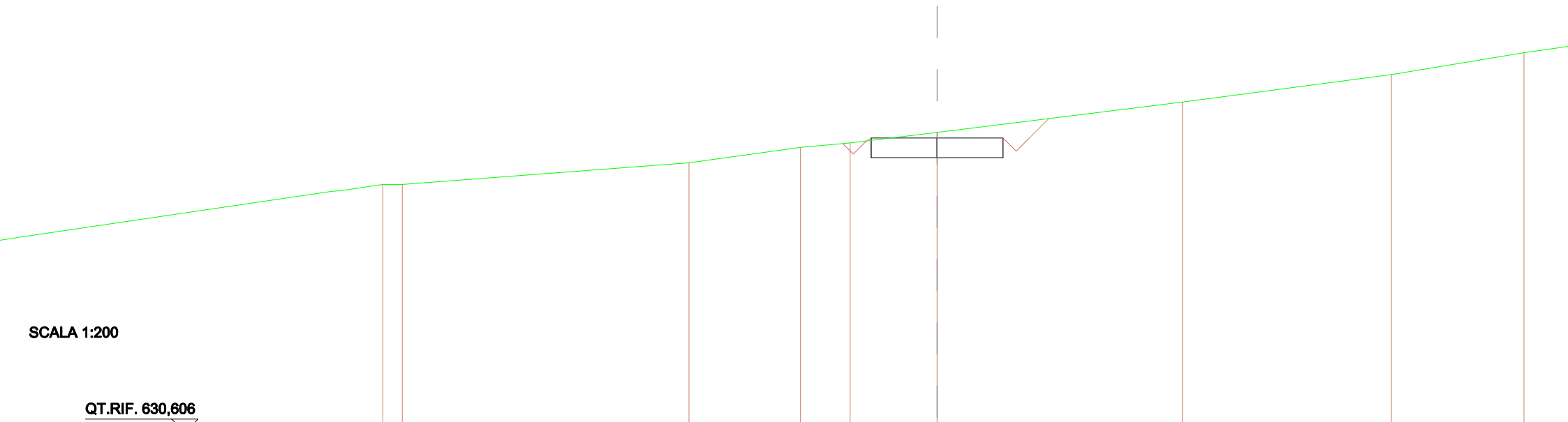
SCALA 1:200

QT.RIF. 631,087

QUOTE TERRENO	640,67	641,47	642,45	642,51	642,55	644,90	645,00
DIST.PARZIALI TERRENO		11,11	7,28	0,76	0,04	19,82	0,01
QUOTE PROGETTO			642,08	641,49	642,24	641,49	642,24
DIST.PARZIALI PROGETTO			0,94	2,50	2,50		
QUOTE FINITO			642,20	642,24	642,24	641,74	643,00
DIST. PARZIALI FINITO				5,000	0,500	0,500	0,756

SCAVI E BONIFICHE	
STERRO	4,823 m <sup>2</sup>
FOSSO	0,196 m <sup>2</sup>
SOVRASTRUTTURA STRADALE	
CASSONETTO	5,000 m

SEZIONE N.: 19  
 QT. PROGETTO: 641,764  
 DIST.PROG.: 328,929  
 DIST.PREC.: 3,929  
 DIST.SUCC.: 21,071



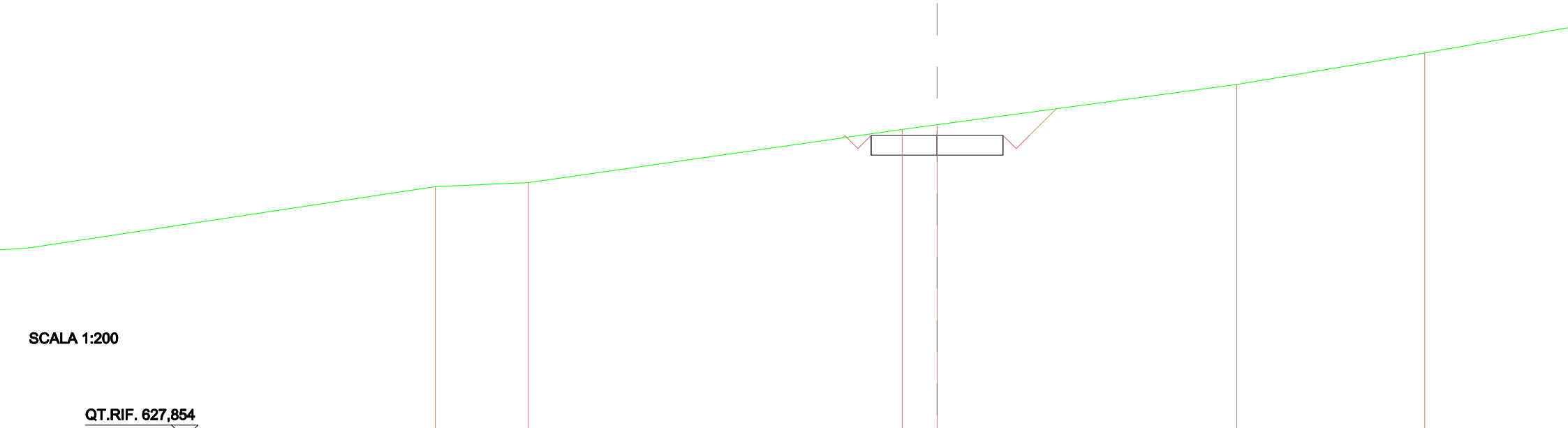
SCALA 1:200

QT.RIF. 630,606

QUOTE TERRENO	640,00	640,00		640,83	641,41	641,57	641,98	643,12	644,17		
DIST.PARZIALI TERRENO	0,24		10,86	4,23	1,88	3,29		9,30	7,82		
QUOTE PROGETTO						641,55	641,01	641,76	641,01	641,76	
DIST.PARZIALI PROGETTO						1,07	2,50	2,50			
QUOTE FINITO						641,65	641,76	641,76	641,26	641,76	642,50
DIST. PARZIALI FINITO								5,000	0,500	0,500	0,738

SCAVI E BONIFICHE	
STERRO	5,760 m <sup>2</sup>
SOVRASTRUTTURA STRADALE	
CASSONETTO	5,000 m

SEZIONE N.: 20  
 QT. PROGETTO: 639,325  
 DIST.PROG.: 350,000  
 DIST.PREC.: 21,071  
 DIST.SUCC.: 25,000



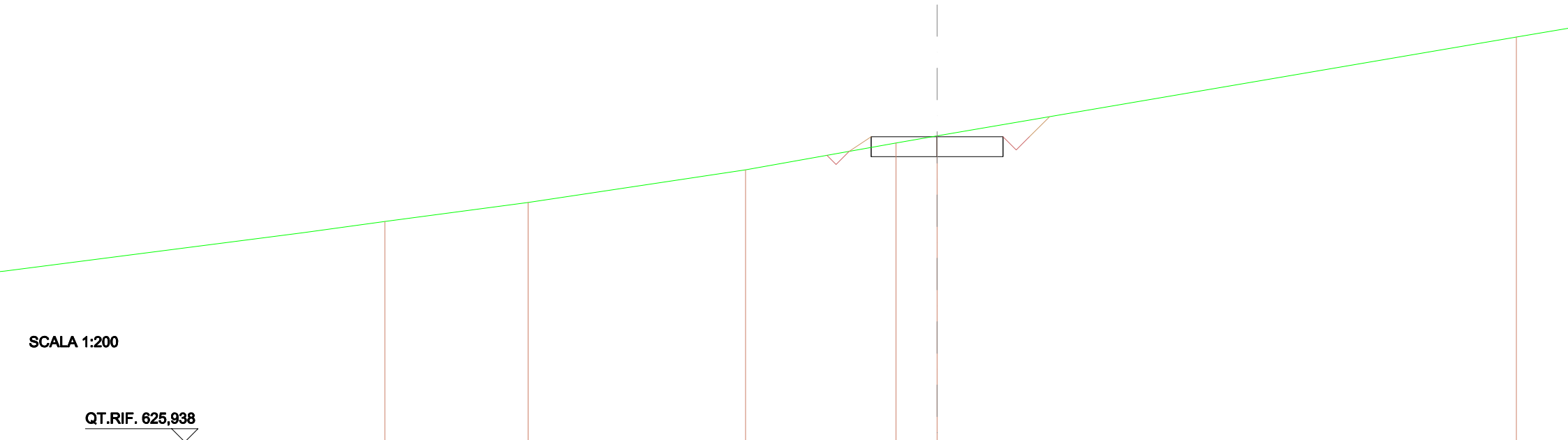
SCALA 1:200

QT.RIF. 627,854

QUOTE TERRENO	637,39	637,54		639,55	639,73		641,26		642,45		
DIST.PARZIALI TERRENO		3,82		14,16		1,32		11,35		7,12	
QUOTE PROGETTO						639,58 639,33		639,58 639,33		639,58 639,33	
DIST.PARZIALI PROGETTO						2,50		2,50			
QUOTE FINITO						639,23 639,33 639,33 639,33		639,33 639,83 639,33		640,33	
DIST. PARZIALI FINITO						0,500 0,500		5,000		0,500 0,500 1,009	

SCAVI E BONIFICHE	
STERRO	3,905 m <sup>2</sup>
FOSSO	0,174 m <sup>2</sup>
SOVRASTRUTTURA STRADALE	
CASSONETTO	5,000 m

SEZIONE N.: 21  
 QT. PROGETTO: 637,491  
 DIST.PROG.: 375,000  
 DIST.PREC.: 25,000  
 DIST.SUCC.: 25,000



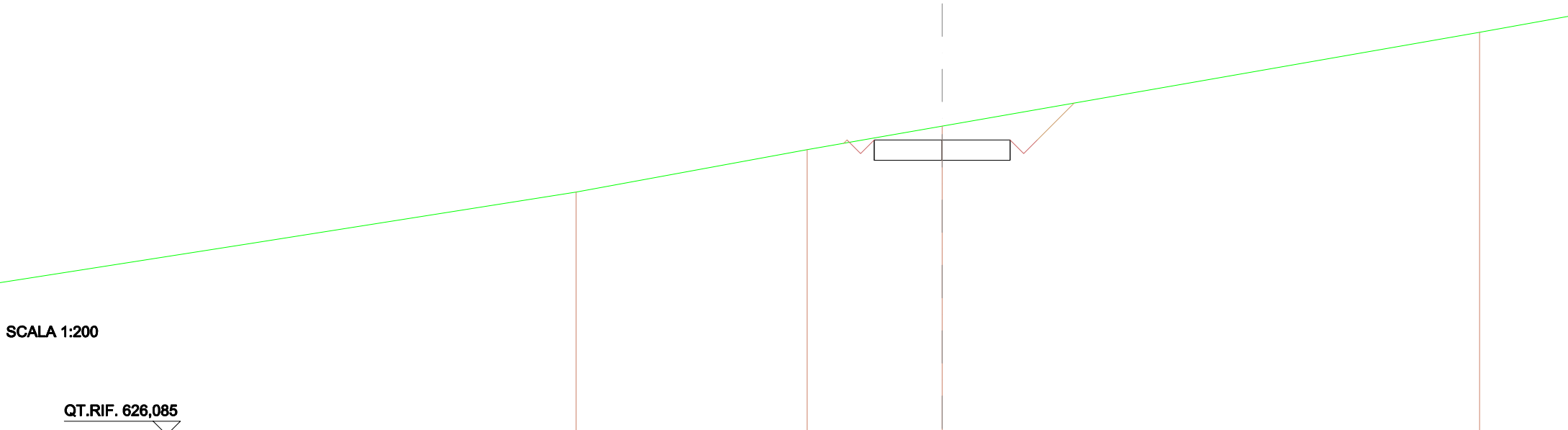
QUOTE TERRENO	634,29	635,00	636,24	637,26	637,52	
DIST.PARZIALI TERRENO	5,42	8,24	5,89	1,86		
QUOTE PROGETTO				636,79	636,74 637,49	636,74 637,49
DIST.PARZIALI PROGETTO				1,67	2,50	2,50
QUOTE FINITO				636,94 637,49		637,49 636,99 637,49 638,25
DIST. PARZIALI FINITO				0,824	5,000	0,500 0,500 0,756

SCAVI E BONIFICHE	
STERRO	6,281 m <sup>2</sup>
SOVRASTRUTTURA STRADALE	
CASSONETTO	5,000 m

SEZIONE N.: 22  
 QT. PROGETTO: 636,913  
 DIST.PROG.: 400,000  
 DIST.PREC.: 25,000  
 DIST.SUCC.: 25,000

SCALA 1:200

QT.RIF. 626,085



QUOTE TERRENO	636,00	636,55	637,42	640,87
DIST.PARZIALI TERRENO	6,49	4,96	19,76	
QUOTE PROGETTO			636,16 636,91	636,16 636,91
DIST.PARZIALI PROGETTO			2,50	2,50
QUOTE FINITO			636,79 636,91 636,91 636,91	636,91 636,41 636,91 638,27
DIST. PARZIALI FINITO			0,500 0,500	5,000 0,500 0,500 1,353



SCAVI E BONIFICHE	
STERRO	5,059 m <sup>2</sup>
FOSSO	0,172 m <sup>2</sup>
SOVRASTRUTTURA STRADALE	
CASSONETTO	5,000 m

SEZIONE N.: 23  
 QT. PROGETTO: 637,412  
 DIST.PROG.: 425,000  
 DIST.PREC.: 25,000  
 DIST.SUCC.: 25,000

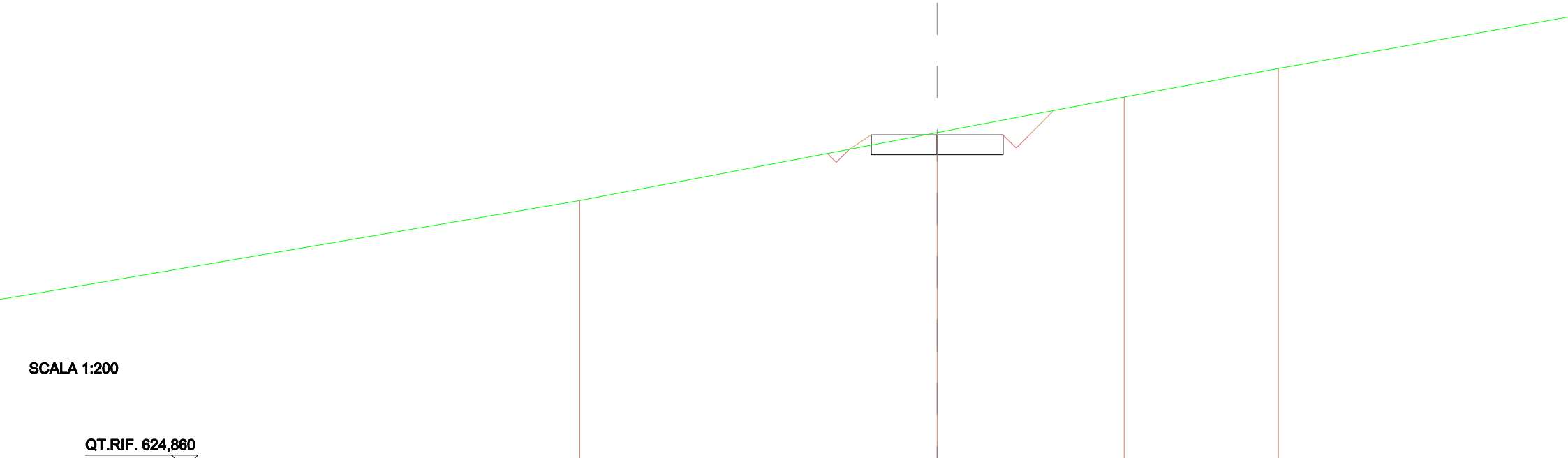
SCALA 1:200

QT.RIF. 626,600

QUOTE TERRENO	635,00		637,67	640,00
DIST.PARZIALI TERRENO		14,86		12,44
QUOTE PROGETTO		636,97	636,66 637,41	636,66 637,41
DIST.PARZIALI PROGETTO		1,27	2,50	2,50
QUOTE FINITO		637,13 637,41		637,41 636,91 637,41
DIST. PARZIALI FINITO		0,426	5,000	0,500 0,500 1,126

SCAVI E BONIFICHE	
STERRO	4,185 m <sup>2</sup>
FOSSO	0,170 m <sup>2</sup>
SOVRASTRUTTURA STRADALE	
CASSONETTO	5,000 m

SEZIONE N.: 24  
 QT. PROGETTO: 637,488  
 DIST.PROG.: 450,000  
 DIST.PREC.: 25,000  
 DIST.SUCC.: 18,842



SCALA 1:200

QT.RIF. 624,860

QUOTE TERRENO	635,00			637,58		638,92	640,00
DIST.PARZIALI TERRENO		13,54			7,09		5,84
QUOTE PROGETTO			636,79	636,74 637,49	636,74 637,49	636,74 637,49	
DIST.PARZIALI PROGETTO			1,85	2,50	2,50		
QUOTE FINITO			636,94 637,49			637,49 636,99 637,49	638,42
DIST. PARZIALI FINITO			0,814	5,000		0,500 0,500 0,928	

SCAVI E BONIFICHE	
STERRO	4,546 m <sup>2</sup>
FOSSO	0,174 m <sup>2</sup>
SOVRASTRUTTURA STRADALE	
CASSONETTO	5,000 m

SEZIONE N.: 25  
 QT. PROGETTO: 636,996  
 DIST.PROG.: 468,842  
 DIST.PREC.: 18,842  
 DIST.SUCC.: 6,158

SCALA 1:200

QT.RIF. 626,600

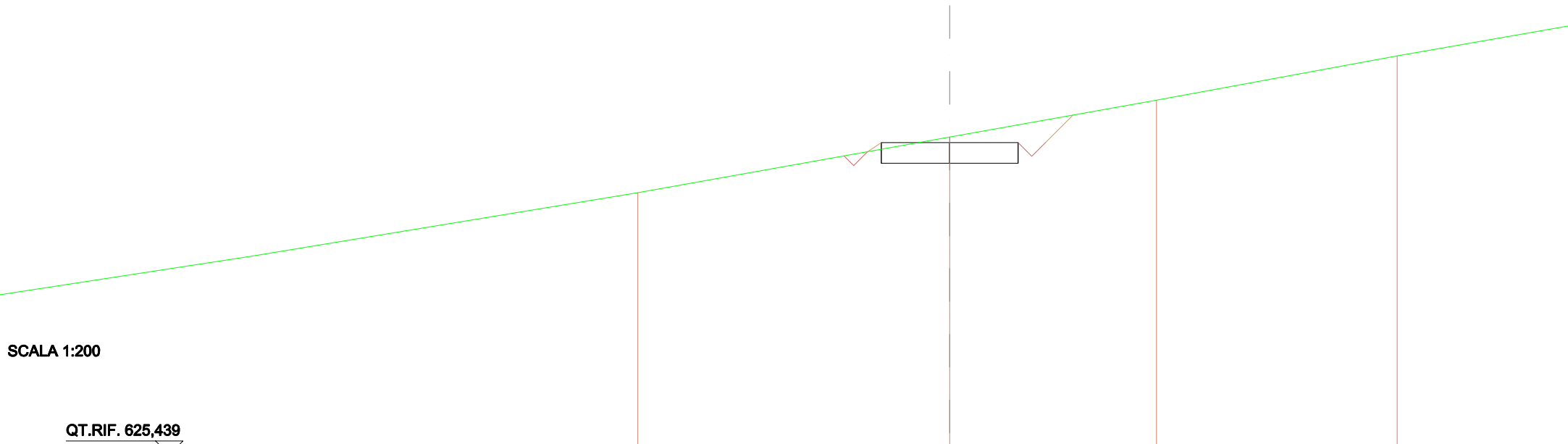
QUOTE TERRENO	635,00	637,15	640,00
DIST.PARZIALI TERRENO	12,06	15,66	
QUOTE PROGETTO	636,45	636,25 637,00	636,25 637,00
DIST.PARZIALI PROGETTO	1,44	2,50	2,50
QUOTE FINITO	636,60 637,00	637,00	637,00 636,50 637,00 637,97
DIST. PARZIALI FINITO	0,584	5,000	0,500 0,500 0,974

SCAVI E BONIFICHE	
STERRO	4,754 m <sup>2</sup>
FOSSO	0,174 m <sup>2</sup>
SOVRASTRUTTURA STRADALE	
CASSONETTO	5,000 m

SEZIONE N.: 26  
 QT. PROGETTO: 636,833  
 DIST.PROG.: 475,000  
 DIST.PREC.: 6,158  
 DIST.SUCC.: 25,000

SCALA 1:200

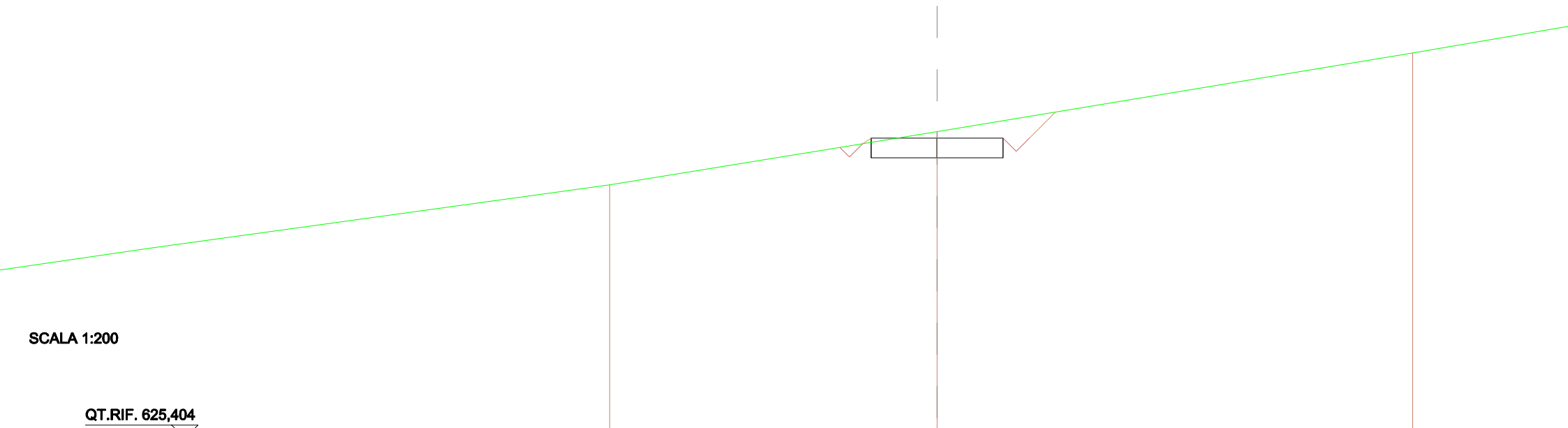
QT.RIF. 625,439



QUOTE TERRENO		635,00		637,03		638,38		640,00
DIST.PARZIALI TERRENO			11,38			7,55		8,79
QUOTE PROGETTO			636,35	636,08 636,83	636,08 636,83	636,08 636,83		
DIST.PARZIALI PROGETTO			1,35	2,50	2,50			
QUOTE FINITO			636,50 636,83			636,83 636,33 636,83		637,84
DIST. PARZIALI FINITO			0,504	5,000		0,500 0,500		1,008

SCAVI E BONIFICHE	
STERRO	4,986 m <sup>2</sup>
FOSSO	0,180 m <sup>2</sup>
SOVRASTRUTTURA STRADALE	
CASSONETTO	5,000 m

SEZIONE N.: 27  
 QT. PROGETTO: 636,774  
 DIST.PROG.: 500,000  
 DIST.PREC.: 25,000  
 DIST.SUCC.: 6,286



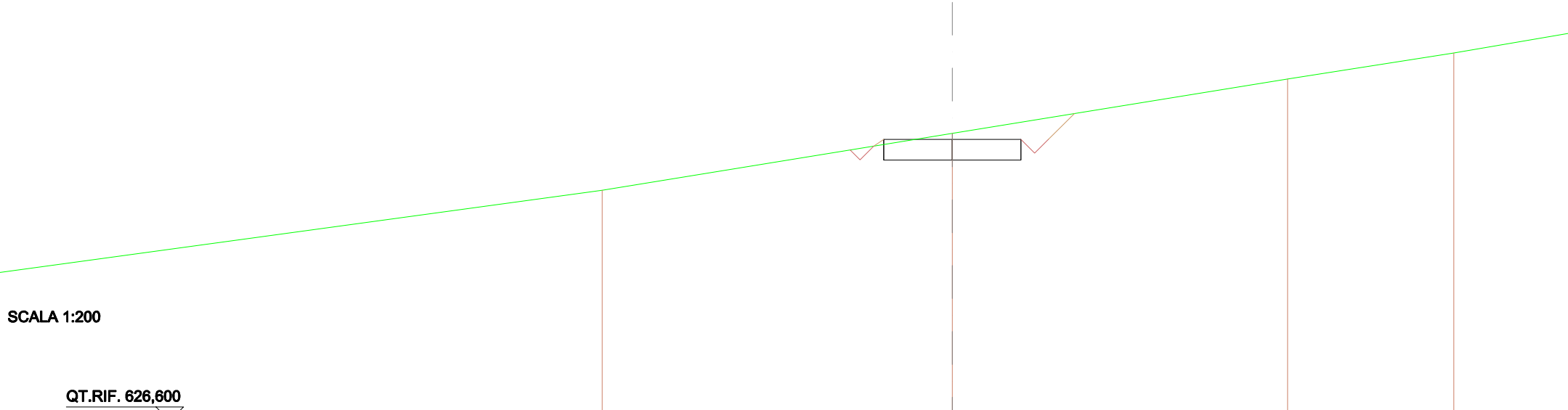
QUOTE TERRENO	636,00	637,02	640,00
DIST.PARZIALI TERRENO	12,40	18,02	
QUOTE PROGETTO		636,42 636,02 636,77	636,02 636,77 636,02 636,77
DIST.PARZIALI PROGETTO		1,18 2,50	2,50
QUOTE FINITO		636,56 636,77	636,77 636,27 636,77 637,76
DIST. PARZIALI FINITO		5,000	0,500 0,500 0,988

SCAVI E BONIFICHE	
STERRO	4,862 m <sup>2</sup>
FOSSO	0,180 m <sup>2</sup>
SOVRASTRUTTURA STRADALE	
CASSONETTO	5,000 m

SEZIONE N.: 28  
 QT. PROGETTO: 636,849  
 DIST.PROG.: 506,286  
 DIST.PREC.: 6,286  
 DIST.SUCC.: 18,714

SCALA 1:200

QT.RIF. 626,600



QUOTE TERRENO	635,00		637,07		639,06		640,00
DIST.PARZIALI TERRENO		12,75		12,21		6,06	
QUOTE PROGETTO			636,47	636,10 636,95	636,10 636,95	636,10 636,95	
DIST.PARZIALI PROGETTO			1,22	2,50	2,50		
QUOTE FINITO			636,61 636,85		636,65 636,35 636,85	637,79	
DIST. PARZIALI FINITO				5,000	0,500 0,500 0,945		

SCAVI E BONIFICHE	
STERRO	3,991 m <sup>2</sup>
FOSSO	0,183 m <sup>2</sup>
SOVRASTRUTTURA STRADALE	
CASSONETTO	5,000 m

SEZIONE N.: 29  
 QT. PROGETTO: 637,072  
 DIST.PROG.: 525,000  
 DIST.PREC.: 18,714  
 DIST.SUCC.: 18,731

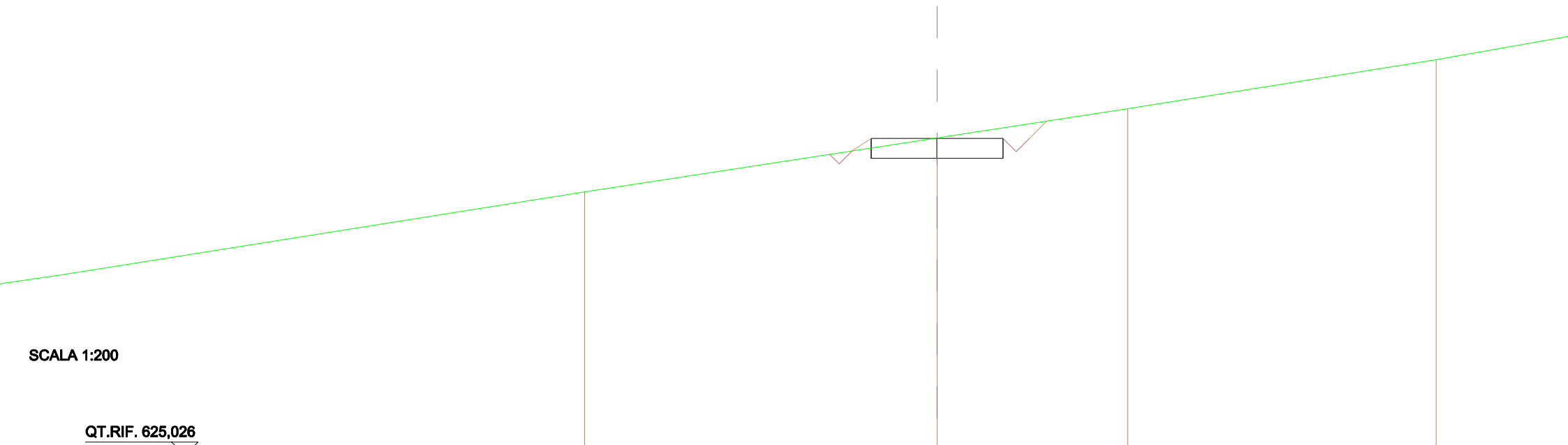
SCALA 1:200

QT.RIF. 626,600

QUOTE TERRENO	635,00		637,12		640,00
DIST.PARZIALI TERRENO		13,73		19,05	
QUOTE PROGETTO		636,50	636,32 637,07	636,32 637,07	636,32 637,07
DIST.PARZIALI PROGETTO		1,52	2,50	2,50	
QUOTE FINITO		636,63 637,07		637,07 636,57 637,07	637,75
DIST. PARZIALI FINITO		0,666	5,000	0,500 0,500 0,662	

SCAVI E BONIFICHE	
STERRO	3,851 m <sup>2</sup>
FOSSO	0,184 m <sup>2</sup>
SOVRASTRUTTURA STRADALE	
CASSONETTO	5,000 m

SEZIONE N.: 30  
 QT. PROGETTO: 637,021  
 DIST.PROG.: 543,731  
 DIST.PREC.: 18,731  
 DIST.SUCC.: 6,269



SCALA 1:200


QT.RIF. 625,026

QUOTE TERRENO	635,00	637,04	638,15	640,00
DIST.PARZIALI TERRENO	13,35	7,22	11,89	
QUOTE PROGETTO	636,42	636,27 637,02	636,27 637,02	636,27 637,02
DIST.PARZIALI PROGETTO	1,57	2,50	2,50	
QUOTE FINITO	636,55	637,02	637,02	636,52 637,02 637,68
DIST. PARZIALI FINITO	0,704	5,000	0,500 0,500 0,656	



<b>SCAVI E BONIFICHE</b>	
STERRO	4,699 m <sup>2</sup>
FOSSO	0,182 m <sup>2</sup>
<b>SOVRASTRUTTURA STRADALE</b>	
CASSONETTO	5,000 m

SEZIONE N.: 31  
 QT. PROGETTO: 636,849  
 DIST.PROG.: 550,000  
 DIST.PREC.: 6,269  
 DIST.SUCC.: 7,520



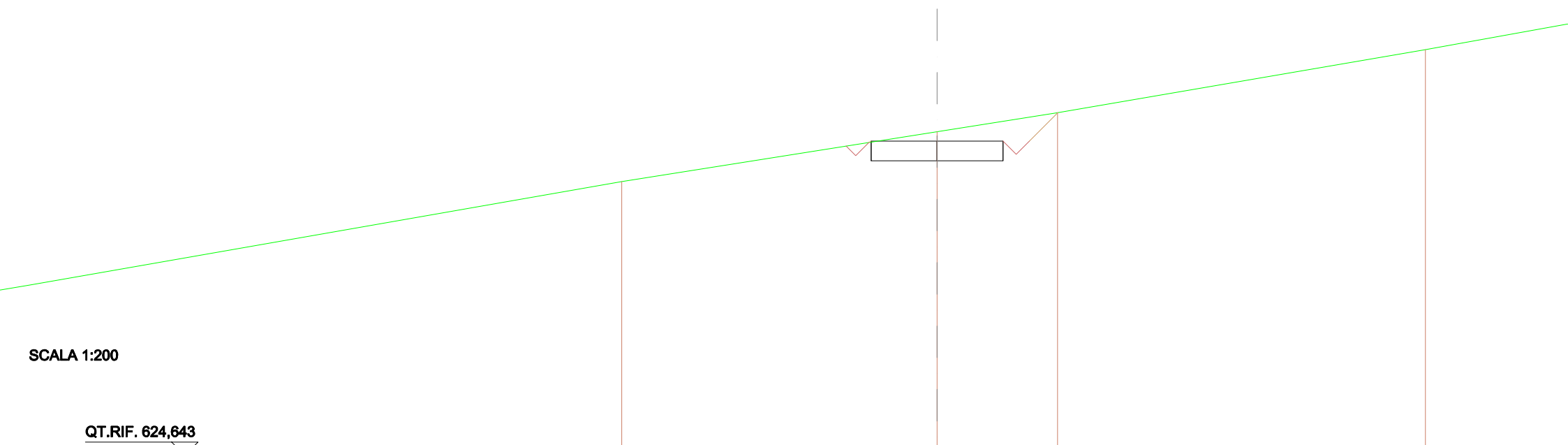
SCALA 1:200

QT.RIF. 625,088

QUOTE TERRENO	635,00	636,07	637,04	640,00
DIST.PARZIALI TERRENO	7,03	6,08	18,67	
QUOTE PROGETTO		636,44	636,10 636,95	636,10 636,85
DIST.PARZIALI PROGETTO		1,27	2,50	2,50
QUOTE FINITO		636,58 636,85	636,35 636,85	637,73
DIST. PARZIALI FINITO		0,407	5,000	0,500 0,500 0,886

SCAVI E BONIFICHE	
STERRO	5,518 m <sup>2</sup>
FOSSO	0,182 m <sup>2</sup>
SOVRASTRUTTURA STRADALE	
CASSONETTO	5,000 m

SEZIONE N.: 32  
 QT. PROGETTO: 636,538  
 DIST.PROG.: 557,520  
 DIST.PREC.: 7,520  
 DIST.SUCC.: 5,000



SCALA 1:200

QT.RIF. 624,643

QUOTE TERRENO	635,00	636,89	637,62	640,00
DIST.PARZIALI TERRENO	11,86	4,57	13,94	
QUOTE PROGETTO		636,35 635,79 636,54	635,79 636,54	635,79 636,54
DIST.PARZIALI PROGETTO		0,96 2,50	2,50	
QUOTE FINITO		636,48 636,54	636,54 636,04 636,54	637,62
DIST. PARZIALI FINITO		5,000	0,500 0,500 1,079	

SCAVI E BONIFICHE	
STERRO	6,615 m <sup>2</sup>
SOVRASTRUTTURA STRADALE	
CASSONETTO	5,000 m

SEZIONE N.: 33  
 QT. PROGETTO: 636,269  
 DIST.PROG.: 562,520  
 DIST.PREC.: 5,000  
 DIST.SUCC.: 12,480

SCALA 1:200

QT.RIF. 626,600

QUOTE TERRENO		635,00		636,84		640,00	
DIST.PARZIALI TERRENO			10,72			18,45	
QUOTE PROGETTO				635,52 636,27	635,52 636,27	635,52 636,27	
DIST.PARZIALI PROGETTO				2,50	2,50		
QUOTE FINITO				636,24 636,27 635,77 636,27		636,27 635,77 636,27	637,68
DIST. PARZIALI FINITO				0,500 0,500	5,000	0,500 0,500	1,414

SCAVI E BONIFICHE	
STERRO	7,462 m <sup>2</sup>
SOVRASTRUTTURA STRADALE	
CASSONETTO	5,000 m

SEZIONE N.: 34  
 QT. PROGETTO: 635,535  
 DIST.PROG.: 575,000  
 DIST.PREC.: 12,480  
 DIST.SUCC.: 5,000

SCALA 1:200

QT.RIF. 624,100

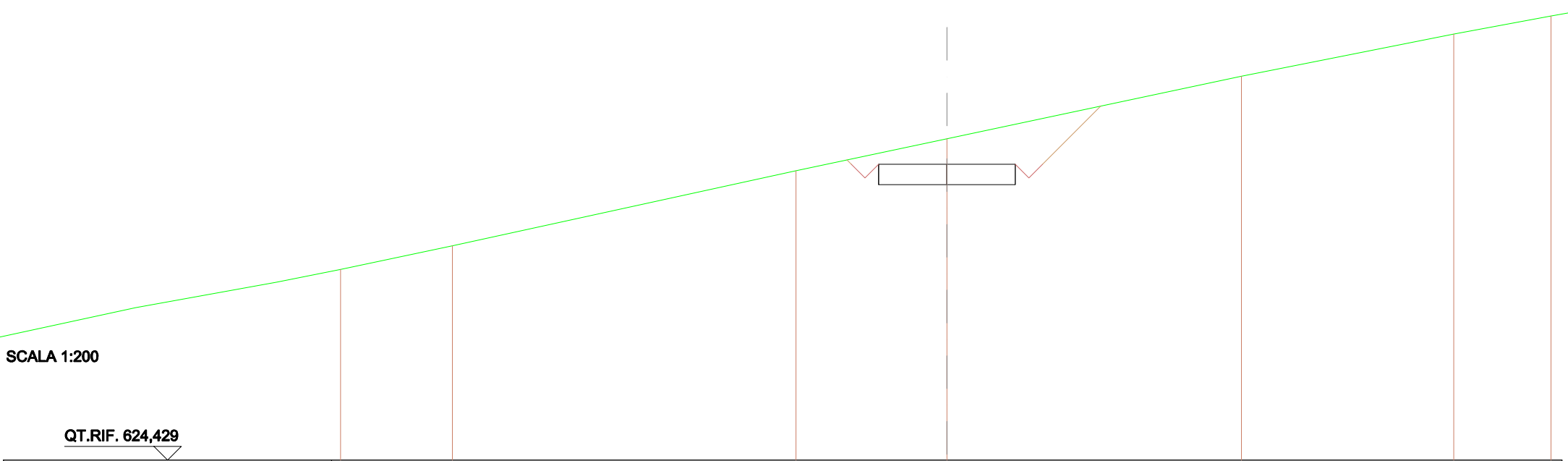
QUOTE TERRENO	632,09	633,12	635,00	636,28	640,00
DIST.PARZIALI TERRENO	5,23	8,91	6,46	18,76	
QUOTE PROGETTO				634,78 635,53	634,78 635,53
DIST.PARZIALI PROGETTO			2,50	2,50	
QUOTE FINITO			635,58 635,53 635,03 635,53	635,53 635,03 635,53	637,33
DIST. PARZIALI FINITO			0,500 0,500	5,000	0,500 0,500 1,792

SCAVI E BONIFICHE	
STERRO	8,409 m <sup>2</sup>
SOVRASTRUTTURA STRADALE	
CASSONETTO	5,000 m

SEZIONE N.: 35  
 QT. PROGETTO: 635,240  
 DIST.PROG.: 580,000  
 DIST.PREC.: 5,000  
 DIST.SUCC.: 20,000

SCALA 1:200

QT.RIF. 624,429



QUOTE TERRENO	632,25	635,00	636,17	638,46	640,00
DIST.PARZIALI TERRENO		12,56	5,82	10,77	7,76
QUOTE PROGETTO			634,49 635,24	634,49 635,24	634,49 635,24
DIST.PARZIALI PROGETTO			2,50	2,50	
QUOTE FINITO			635,40 634,24 634,74 635,24	635,24 634,74 635,24	637,37
DIST. PARZIALI FINITO			0,500 0,500	5,000	0,500 0,500
				2,127	

SCAVI E BONIFICHE	
STERRO	10,821 m <sup>2</sup>
SOVRASTRUTTURA STRADALE	
CASSONETTO	5,000 m

SEZIONE N.: 36  
 QT. PROGETTO: 634,173  
 DIST.PROG.: 600,000  
 DIST.PREC.: 20,000  
 DIST.SUCC.: 12,458

SCALA 1:200

QT.RIF. 625,812

QUOTE TERRENO		634,40		635,55 635,58		640,00
DIST.PARZIALI TERRENO			5,31			18,16
QUOTE PROGETTO			633,42 634,17	633,42 634,17	633,42 634,17	
DIST.PARZIALI PROGETTO			2,50	2,50		
QUOTE FINITO			634,71 634,17 633,67 634,17		634,17 633,67 634,17	637,05
DIST. PARZIALI FINITO			0,533 0,500 0,500	5,000	0,500 0,500	2,877

SCAVI E BONIFICHE	
STERRO	9,696 m <sup>2</sup>
SOVRASTRUTTURA STRADALE	
CASSONETTO	5,000 m

SEZIONE N.: 37  
 QT. PROGETTO: 633,858  
 DIST.PROG.: 612,458  
 DIST.PREC.: 12,458  
 DIST.SUCC.: 12,778

SCALA 1:200

QT.RIF. 624,100

QUOTE TERRENO	630,00	632,27	635,00 635,06	640,00
DIST.PARZIALI TERRENO	8,98	10,58	21,24	
QUOTE PROGETTO			633,11 633,66	633,11 633,66
DIST.PARZIALI PROGETTO			2,50	2,50
QUOTE FINITO			634,10 633,66 633,36 633,66	633,66 633,36 633,66
DIST. PARZIALI FINITO			5,000	2,627

SCAVI E BONIFICHE	
STERRO	8,941 m <sup>2</sup>
SOVRASTRUTTURA STRADALE	
CASSONETTO	5,000 m

SEZIONE N.: 38  
 QT. PROGETTO: 633,728  
 DIST.PROG.: 625,235  
 DIST.PREC.: 12,778  
 DIST.SUCC.: 12,222

SCALA 1:200

QT.RIF. 623,005

QUOTE TERRENO	630,00	630,82		634,77	635,00		637,81
DIST.PARZIALI TERRENO		3,11	16,10		0,84		12,23
QUOTE PROGETTO				632,98 633,73	632,98 633,73	632,98 633,73	
DIST.PARZIALI PROGETTO				2,50	2,50		
QUOTE FINITO				633,87 633,73 633,23 633,73		633,73 633,23 633,73	636,14
DIST. PARZIALI FINITO				0,500 0,500	5,000	0,500 0,500	2,416

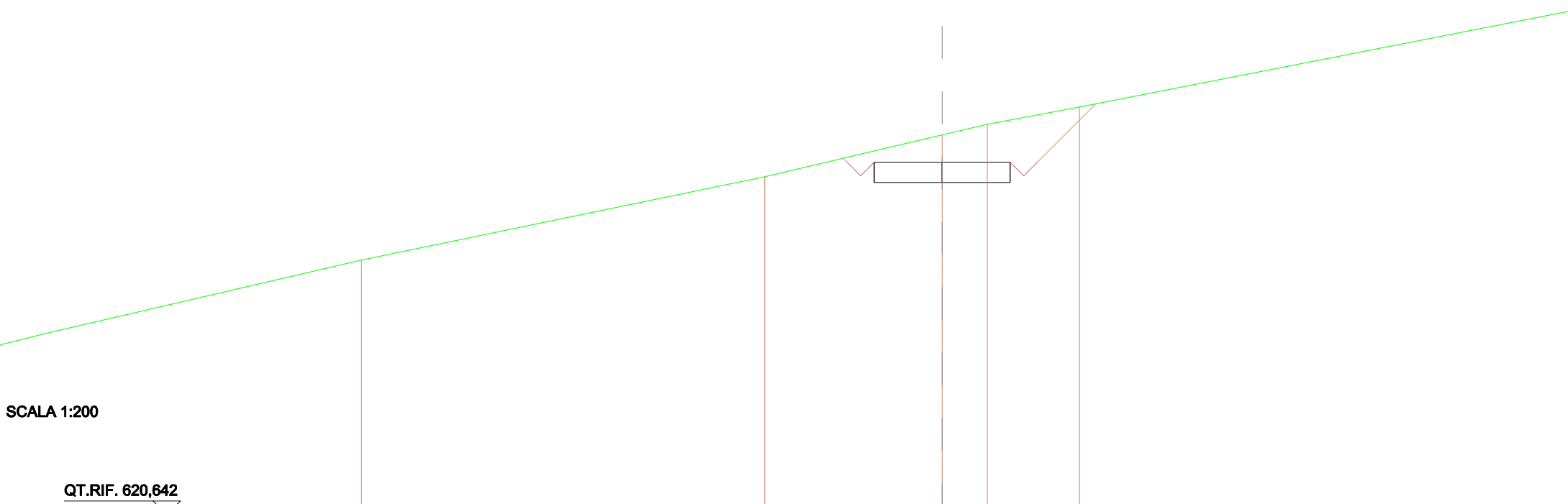


SCAVI E BONIFICHE	
STERRO	8,749 m <sup>2</sup>
SOVRASTRUTTURA STRADALE	
CASSONETTO	5,000 m

SEZIONE N.: 39  
 QT. PROGETTO: 633,605  
 DIST.PROG.: 637,458  
 DIST.PREC.: 12,222  
 DIST.SUCC.: 5,000

SCALA 1:200

QT.RIF. 620,642



QUOTE TERRENO	630,00	633,07	634,61	635,00	635,63
DIST.PARZIALI TERRENO		14,82	6,82	1,68	3,38
QUOTE PROGETTO			632,86 633,61	632,86 633,61	632,86 633,61
DIST.PARZIALI PROGETTO			2,50	2,50	
QUOTE FINITO			633,75 633,11 633,61	633,61 633,11 633,61	635,75
DIST. PARZIALI FINITO			0,500 0,500	5,000	0,500 0,500
					2,145

SCAVI E BONIFICHE	
STERRO	94,243 m <sup>2</sup>
SOVRASTRUTTURA STRADALE	
CASSONETTO	25,000 m

SEZIONE N.: 40  
 QT. PROGETTO: 633,555  
 DIST.PROG.: 642,458  
 DIST.PREC.: 5,000  
 DIST.SUCC.: 7,542

SCALA 1:400

QT.RIF. 611,726

QUOTE TERRENO	628,32	630,00		634,58 634,64 635,00	636,00	640,00
DIST.PARZIALI TERRENO	7,24	22,13	1,83	16,06	10,20	
QUOTE PROGETTO			632,91 633,56	632,91 633,56		632,91 633,56
DIST.PARZIALI PROGETTO			2,50	22,50		
QUOTE FINITO			633,95 633,56 633,06 633,56			633,95 633,56 633,06 633,56 640,51
DIST. PARZIALI FINITO				25,000		6,954

SCAVI E BONIFICHE	
STERRO	99,476 m <sup>2</sup>
SOVRASTRUTTURA STRADALE	
CASSONETTO	25,000 m

SEZIONE N.: 41  
 QT. PROGETTO: 633,480  
 DIST.PROG.: 650,000  
 DIST.PREC.: 7,542  
 DIST.SUCC.: 22,458

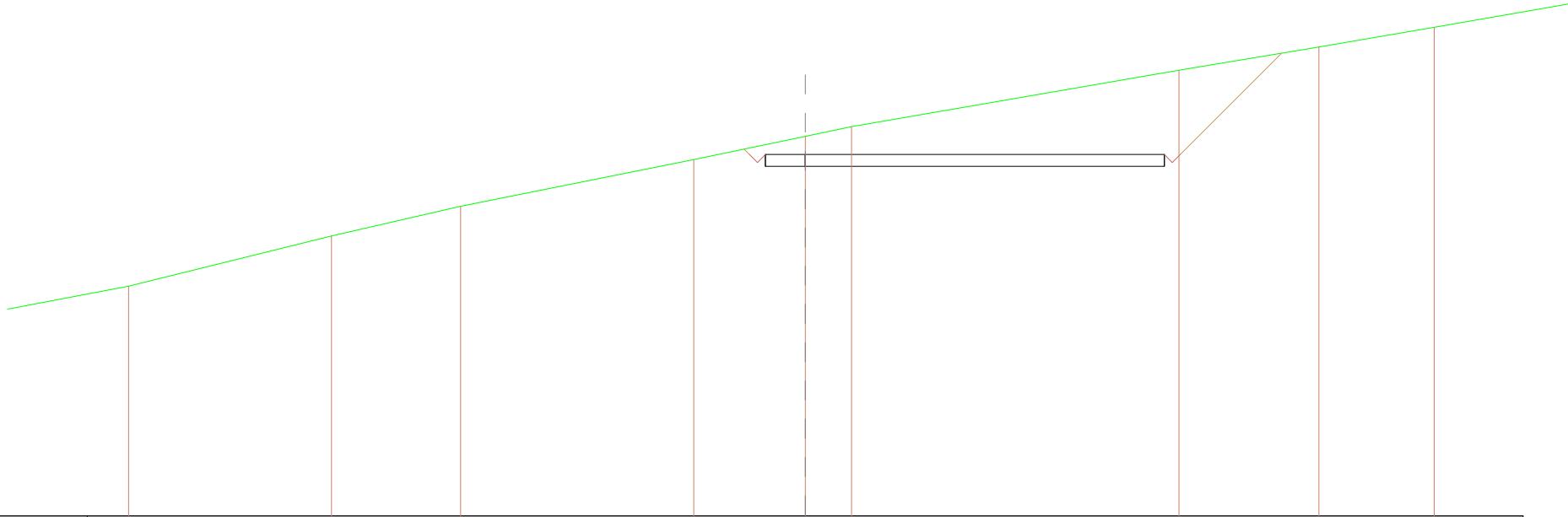
SCALA 1:400

QT.RIF. 610,331

QUOTE TERRENO		629,80 630,00	630,72		634,87 635,00	636,89	640,00	
DIST.PARZIALI TERRENO		ca. 3,49	20,41		ca. 10,23	17,46		
QUOTE PROGETTO					632,73 633,48		632,73 633,48	
DIST.PARZIALI PROGETTO					2,50	22,50		
QUOTE FINITO					634,05 633,48 632,98 633,48		633,48 632,98 633,48	640,40
DIST. PARZIALI FINITO						25,000	6,921	

<b>SCAVI E BONIFICHE</b>	
STERRO	92,418 m <sup>2</sup>
SOVRASTRUTTURA STRADALE	
CASSONETTO	25,000 m

SEZIONE N.: 42  
 QT. PROGETTO: 633,255  
 DIST.PROG.: 672,458  
 DIST.PREC.: 22,458  
 DIST.SUCC.: 2,542



SCALA 1:400

QT.RIF. 610,590

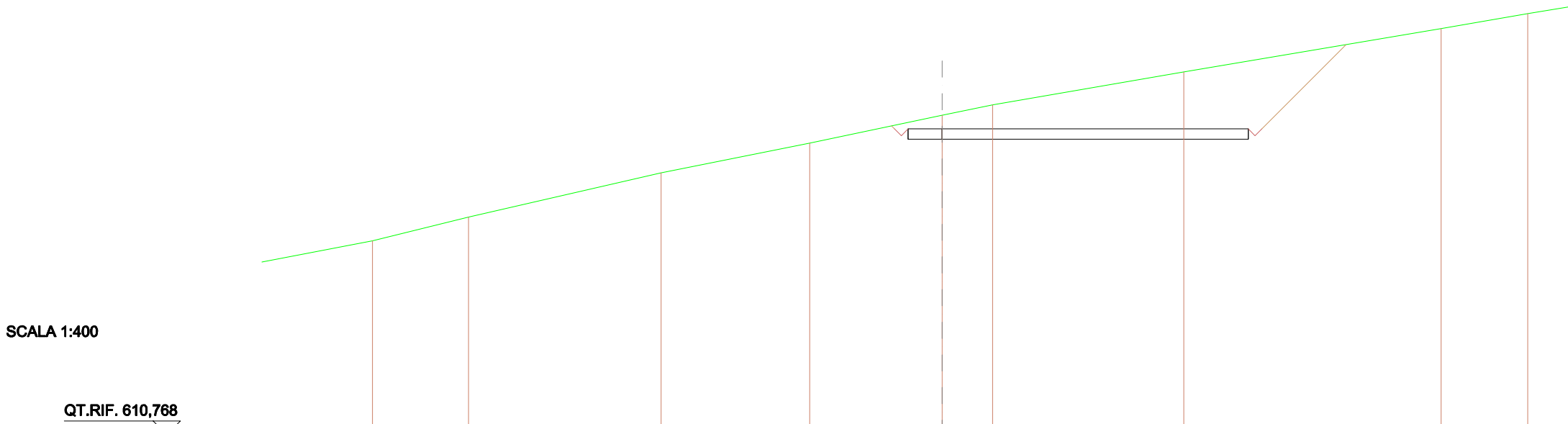
QUOTE TERRENO	625,00	628,14	630,00	632,93	634,39	635,00	638,54	640,00	641,23
DIST.PARZIALI TERRENO		12,73	8,09	14,81	7,00	2,90	20,52	8,78	7,24
QUOTE PROGETTO					632,51 633,26	632,51 633,26	632,51 633,26		
DIST.PARZIALI PROGETTO					2,50		22,50		
QUOTE FINITO					633,59 632,26 633,26		632,26 632,76 633,26	639,61	
DIST. PARZIALI FINITO						25,000	6,356		

SCAVI E BONIFICHE	
STERRO	89,362 m <sup>2</sup>
SOVRASTRUTTURA STRADALE	
CASSONETTO	25,000 m

SEZIONE N.: 43  
 QT. PROGETTO: 633,230  
 DIST.PROG.: 675,000  
 DIST.PREC.: 2,542  
 DIST.SUCC.: 7,458

SCALA 1:400

QT.RIF. 610,768



QUOTE TERRENO	625,00	626,74	630,00	632,19	634,23	635,00	637,42	640,59
DIST.PARZIALI TERRENO		7,08	14,16	10,82	9,73	3,71	14,08	18,82
QUOTE PROGETTO					632,48 633,23	632,48 633,23	632,48 633,23	
DIST.PARZIALI PROGETTO					2,50	22,50		
QUOTE FINITO					633,45 633,23 632,73 633,23		633,23 632,73 633,23	639,42
DIST. PARZIALI FINITO						25,000	6,191	

<b>SCAVI E BONIFICHE</b>	
STERRO	79,330 m <sup>2</sup>
<b>SOVRASTRUTTURA STRADALE</b>	
CASSONETTO	25,000 m

SEZIONE N.: 44  
 QT. PROGETTO: 633,155  
 DIST.PROG.: 682,458  
 DIST.PREC.: 7,458  
 DIST.SUCC.: 10,000

SCALA 1:400

QT.RIF. 609,758

QUOTE TERRENO	625,00	629,91	633,74	634,54	635,00	638,82	639,62	640,00
DIST.PARZIALI TERRENO		21,61	16,26	3,78	2,44	22,89	5,37	2,82
QUOTE PROGETTO				632,41 633,16	632,41 633,16	632,41 633,16		
DIST.PARZIALI PROGETTO				2,50		22,50		
QUOTE FINITO				632,97 633,16 632,96 633,16		633,16 632,96 633,16	638,83	
DIST. PARZIALI FINITO					25,000	5,672		

<b>SCAVI E BONIFICHE</b>	
STERRO	64,428 m <sup>2</sup>
FOSSO	0,170 m <sup>2</sup>
<b>SOVRASTRUTTURA STRADALE</b>	
CASSONETTO	25,000 m

SEZIONE N.: 45  
 QT. PROGETTO: 633,055  
 DIST.PROG.: 692,458  
 DIST.PREC.: 10,000

SCALA 1:400

QT.RIF. 609,491

QUOTE TERRENO	625,00	627,69	630,00	632,12	633,06	635,00	636,51	637,46	637,93
DIST.PARZIALI TERRENO		11,85	9,89	10,12	4,91	10,24	9,03	6,23	3,85
QUOTE PROGETTO				632,23	632,31 633,06	632,31 633,06		632,31 633,06	
DIST.PARZIALI PROGETTO				1,84	2,50	22,50			
QUOTE FINITO				632,39 633,06				633,06 632,56 633,06	637,79
DIST. PARZIALI FINITO				0,985		25,000			4,738

# **ASSE PEVE\_03**

*(sistemazione temporanea piazzola)*

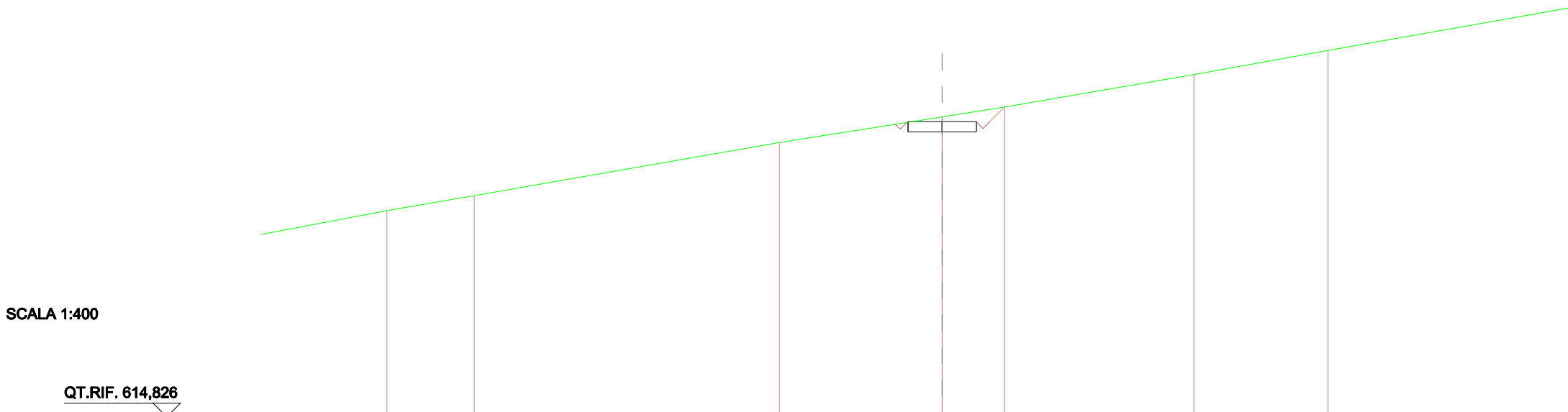


SCAVI E BONIFICHE	
STERRO	5,518 m <sup>2</sup>
FOSSO	0,182 m <sup>2</sup>
SOVRASTRUTTURA STRADALE	
CASSONETTO	5,000 m

SEZIONE N.: 32  
 QT. PROGETTO: 636,538  
 DIST.PROG.: 557,520  
 DIST.PREC.: 7,520  
 DIST.SUCC.: 5,000

SCALA 1:400

QT.RIF. 614,826



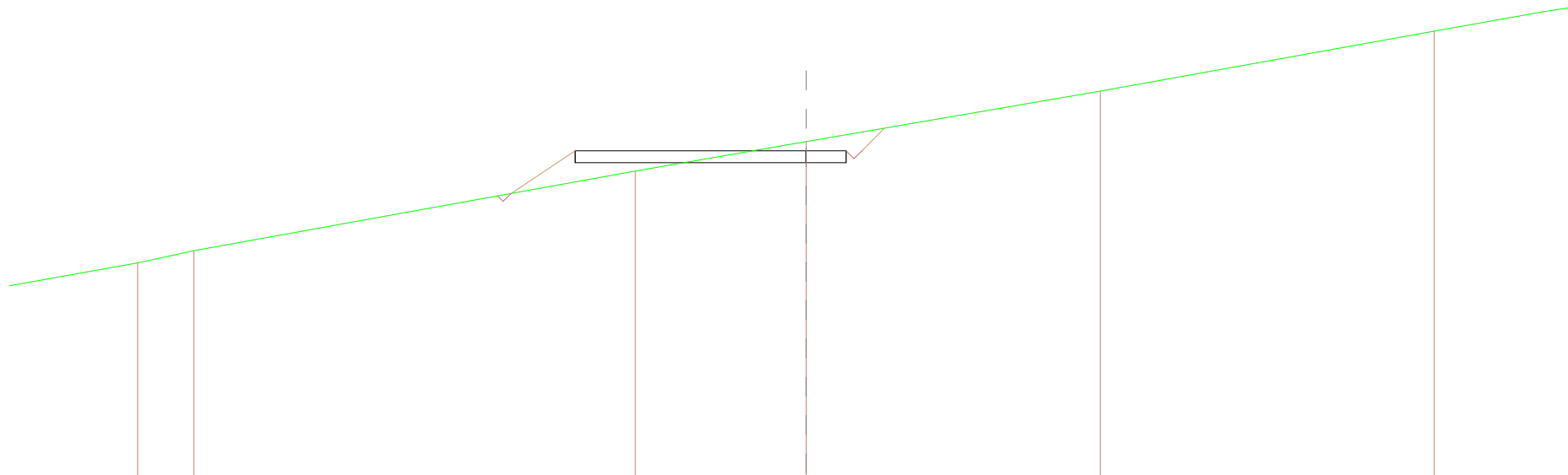
QUOTE TERRENO	630,00	631,09		635,00	636,89	637,62	640,00	641,76
DIST.PARZIALI TERRENO		6,42	22,44		11,95	4,57	13,94	9,86
QUOTE PROGETTO					636,35 635,79 636,54	635,79 636,54	635,79 636,54	
DIST.PARZIALI PROGETTO					0,95	2,50	2,50	
QUOTE FINITO					636,48 636,54	636,54 636,04 636,54	637,62	
DIST. PARZIALI FINITO						5,000	1,079	

<b>SCAVI E BONIFICHE</b>	
STERRO	8,937 m <sup>2</sup>
FOSSO	0,174 m <sup>2</sup>
<b>RILEVATI</b>	
RILEVATO	4,039 m <sup>2</sup>
<b>SOVRASTRUTTURA STRADALE</b>	
CASSONETTO	17,000 m

SEZIONE N.: 33  
 QT. PROGETTO: 636,269  
 DIST.PROG.: 562,520  
 DIST.PREC.: 5,000  
 DIST.SUCC.: 12,480

SCALA 1:400

QT.RIF. 615,796



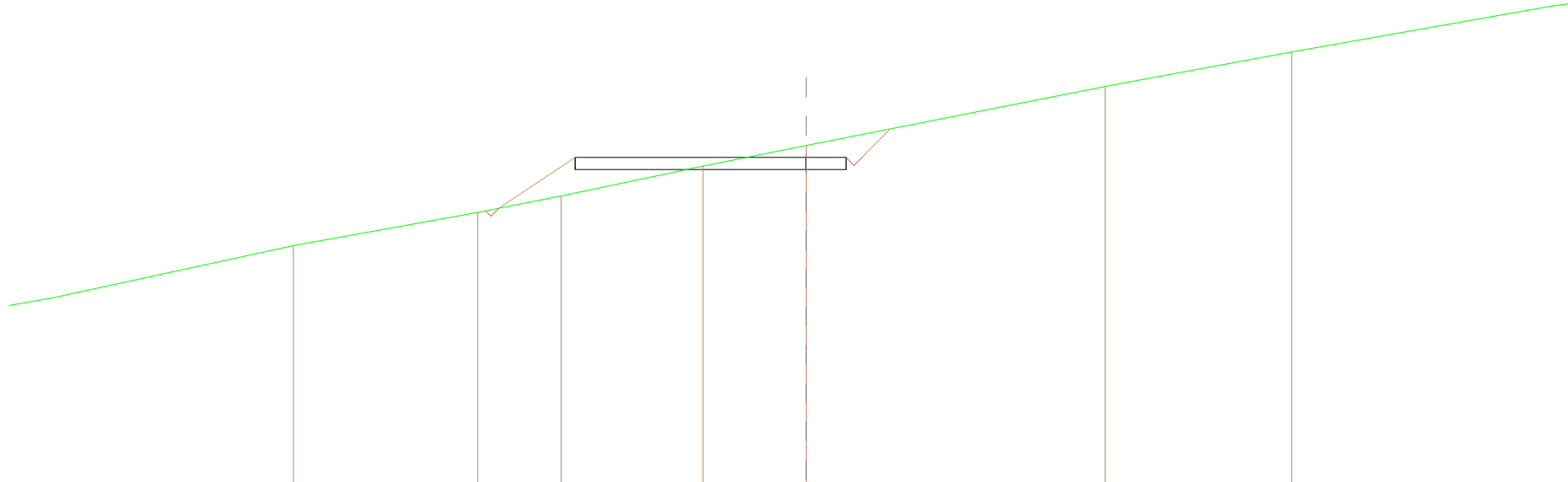
QUOTE TERRENO	629,24	630,00		635,00	636,84	640,00	643,77
DIST.PARZIALI TERRENO	3,53		27,70		10,72	18,45	20,96
QUOTE PROGETTO			633,44	635,52 636,27	635,52 636,27	635,52 636,27	
DIST.PARZIALI PROGETTO			4,86	14,50	2,50		
QUOTE FINITO			633,59	636,27		636,27 635,77 636,27	637,68
DIST. PARZIALI FINITO			4,012	17,000		1,414	

<b>SCAVI E BONIFICHE</b>	
STERRO	9,977 m <sup>2</sup>
FOSSO	0,168 m <sup>2</sup>
<b>RILEVATI</b>	
RILEVATO	5,196 m <sup>2</sup>
<b>SOVRASTRUTTURA STRADALE</b>	
CASSONETTO	17,000 m

SEZIONE N.: 34  
 QT. PROGETTO: 635,535  
 DIST.PROG.: 575,000  
 DIST.PREC.: 12,480  
 DIST.SUCC.: 5,000

SCALA 1:400

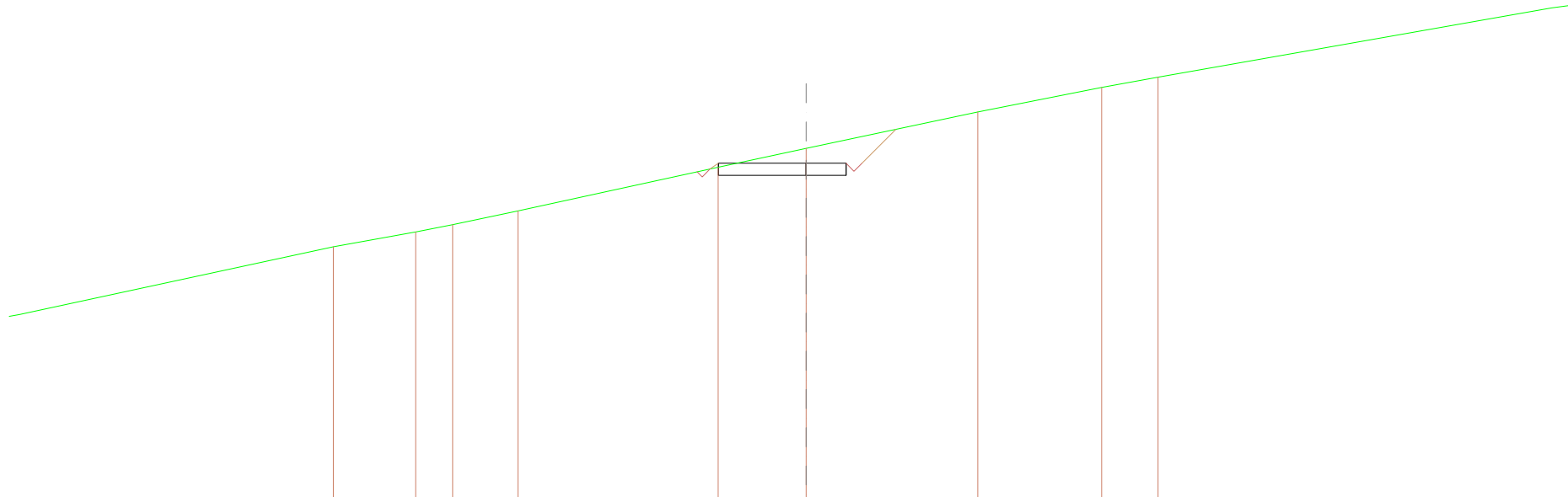
QT.RIF. 615,022



QUOTE TERRENO	630,00	632,09	633,12	635,00	636,28	640,00	642,17
DIST.PARZIALI TERRENO		11,87	5,23	8,81	6,46	18,76	11,70
QUOTE PROGETTO		632,18	634,78 635,53		634,78 635,53	634,78 635,53	
DIST.PARZIALI PROGETTO			5,61		14,50	2,50	
QUOTE FINITO		632,35	635,53			635,53 635,03 635,53	637,33
DIST. PARZIALI FINITO			4,776		17,000		1,792

SCAVI E BONIFICHE	
STERRO	10,906 m <sup>2</sup>
FOSSO	0,160 m <sup>2</sup>
SOVRASTRUTTURA STRADALE	
CASSONETTO	8,000 m

SEZIONE N.: 35  
 QT. PROGETTO: 635,240  
 DIST.PROG.: 580,000  
 DIST.PREC.: 5,000  
 DIST.SUCC.: 20,000



SCALA 1:400

QT.RIF. 613,512

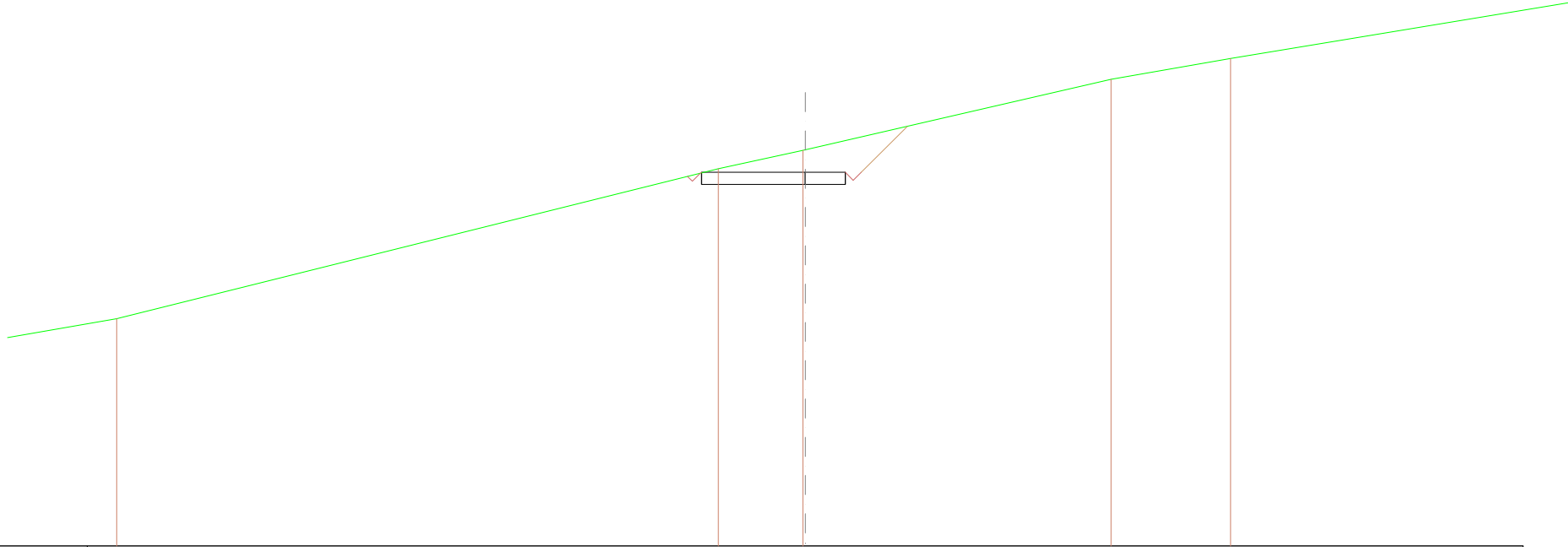
QUOTE TERRENO	630,00	630,93	631,39	632,25	635,00	636,17	638,46	640,00	640,86
DIST.PARZIALI TERRENO	5,16	2,33	4,09	12,66	5,82	10,77	7,76	3,55	
QUOTE PROGETTO					634,71 634,49 635,24	634,49 635,24	634,49 635,24		
DIST.PARZIALI PROGETTO					1,35	5,50	2,50		
QUOTE FINITO					634,89 635,24		635,24 634,74 635,24	637,37	
DIST. PARZIALI FINITO						8,000	2,127		

SCAVI E BONIFICHE	
STERRO	15,531 m <sup>2</sup>
FOSSO	0,150 m <sup>2</sup>
SOVRASTRUTTURA STRADALE	
CASSONETTO	9,000 m

SEZIONE N.: 36  
 QT. PROGETTO: 634,173  
 DIST.PROG.: 600,000  
 DIST.PREC.: 20,000  
 DIST.SUCC.: 12,458

SCALA 1:400

QT.RIF. 610,767



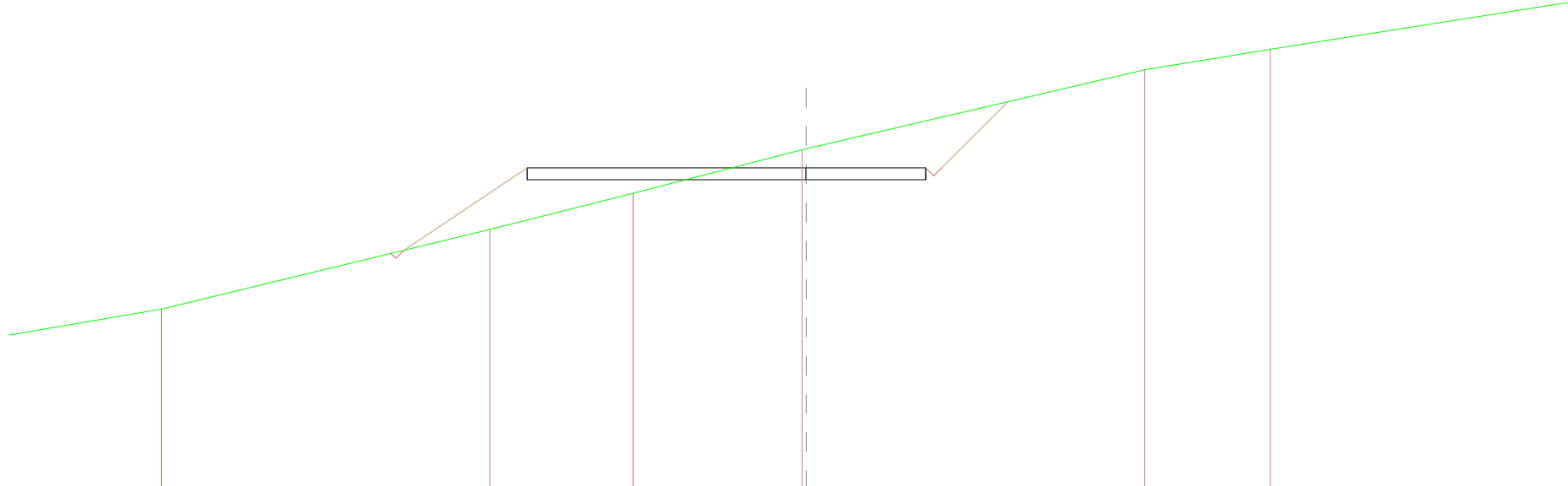
QUOTE TERRENO		634,40	635,55 635,58	640,00	641,32
DIST.PARZIALI TERRENO			5,31	18,16	7,49
QUOTE PROGETTO		633,92 633,92 634,17	633,42 634,17	633,42 634,17	
DIST.PARZIALI PROGETTO		0,88	6,50	2,50	
QUOTE FINITO		634,12 634,17		634,17 633,67 634,17	637,05
DIST. PARZIALI FINITO			9,000	2,877	

SCAVI E BONIFICHE	
STERRO	28,616 m <sup>2</sup>
FOSSO	0,152 m <sup>2</sup>
RILEVATI	
RILEVATO	12,528 m <sup>2</sup>
SOVRASTRUTTURA STRADALE	
CASSONETTO	25,000 m

SEZIONE N.: 37  
 QT. PROGETTO: 633,858  
 DIST.PROG.: 612,458  
 DIST.PREC.: 12,458  
 DIST.SUCC.: 12,778

SCALA 1:400

QT.RIF. 613,139



QUOTE TERRENO	625,00	630,00	632,27	635,00 635,06	640,00	641,30
DIST.PARZIALI TERRENO	20,82	8,99	10,59	21,24	7,88	
QUOTE PROGETTO	628,49	633,11 633,86	633,11 633,86	633,11 633,86	633,11 633,86	
DIST.PARZIALI PROGETTO		8,56	17,50	7,50		
QUOTE FINITO	628,89	633,86		633,86 633,36 633,86	638,00	
DIST. PARZIALI FINITO		7,752	25,000	4,143		

SCAVI E BONIFICHE	
STERRO	28,033 m <sup>2</sup>
FOSSO	0,155 m <sup>2</sup>
RILEVATI	
RILEVATO	12,800 m <sup>2</sup>
SOVRASTRUTTURA STRADALE	
CASSONETTO	25,416 m

SEZIONE N.: 38  
 QT. PROGETTO: 633,728  
 DIST.PROG.: 625,235  
 DIST.PREC.: 12,778  
 DIST.SUCC.: 12,222

SCALA 1:400

QT.RIF. 612,225

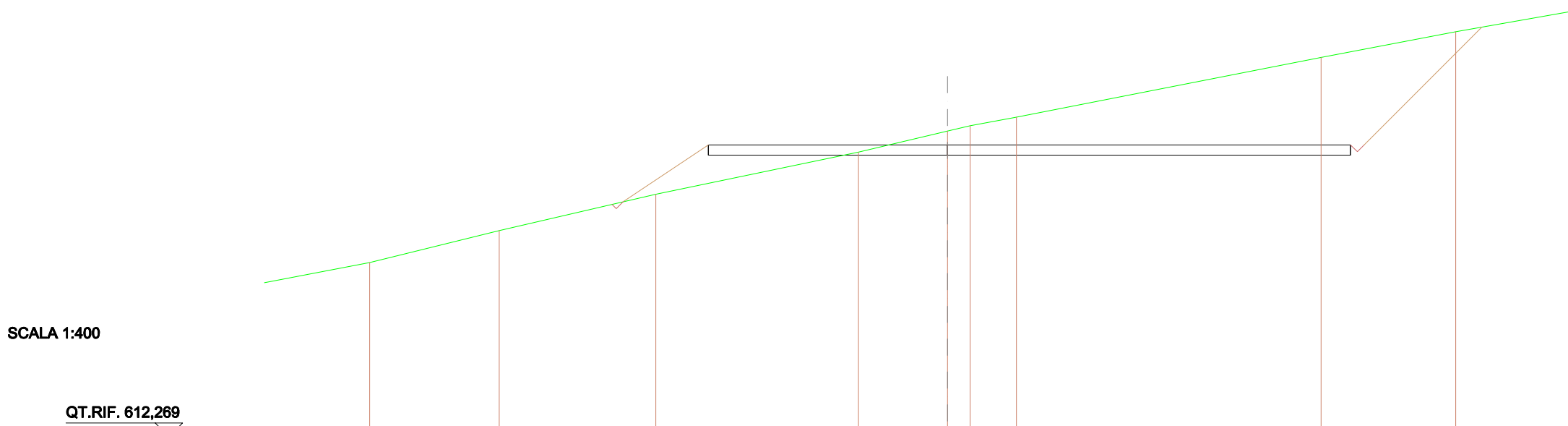
QUOTE TERRENO	625,00	630,00	630,82	634,77	635,00	637,81	640,00	642,30
DIST.PARZIALI TERRENO		21,19	3,11	16,10	0,44	12,23	11,69	14,12
QUOTE PROGETTO		628,39	632,98	633,73	632,98	633,73	632,98	633,73
DIST.PARZIALI PROGETTO			8,52	17,50		7,92		
QUOTE FINITO		628,59	633,73			633,73	633,73	637,76
DIST. PARZIALI FINITO			7,709	25,416			4,031	

SCAVI E BONIFICHE	
STERRO	144,578 m <sup>2</sup>
FOSSO	0,156 m <sup>2</sup>
RILEVATI	
RILEVATO	10,231 m <sup>2</sup>
SOVRASTRUTTURA STRADALE	
CASSONETTO	47,000 m

SEZIONE N.: 39  
 QT. PROGETTO: 633,605  
 DIST.PROG.: 637,458  
 DIST.PREC.: 12,222  
 DIST.SUCC.: 5,000

SCALA 1:400

QT.RIF. 612,269



QUOTE TERRENO	625,00	627,33	630,00	633,07	634,61	635,00	635,63	640,00	641,88
DIST.PARZIALI TERRENO		9,48	11,48	14,82	6,82	1,88	3,38	22,30	9,88
QUOTE PROGETTO			629,25	632,86 633,61		632,86 633,61		632,86 633,61	
DIST.PARZIALI PROGETTO			7,05	17,50		29,50			
QUOTE FINITO			629,44	633,61				633,61 633,11 633,61	642,22
DIST. PARZIALI FINITO			6,241	47,000				8,613	

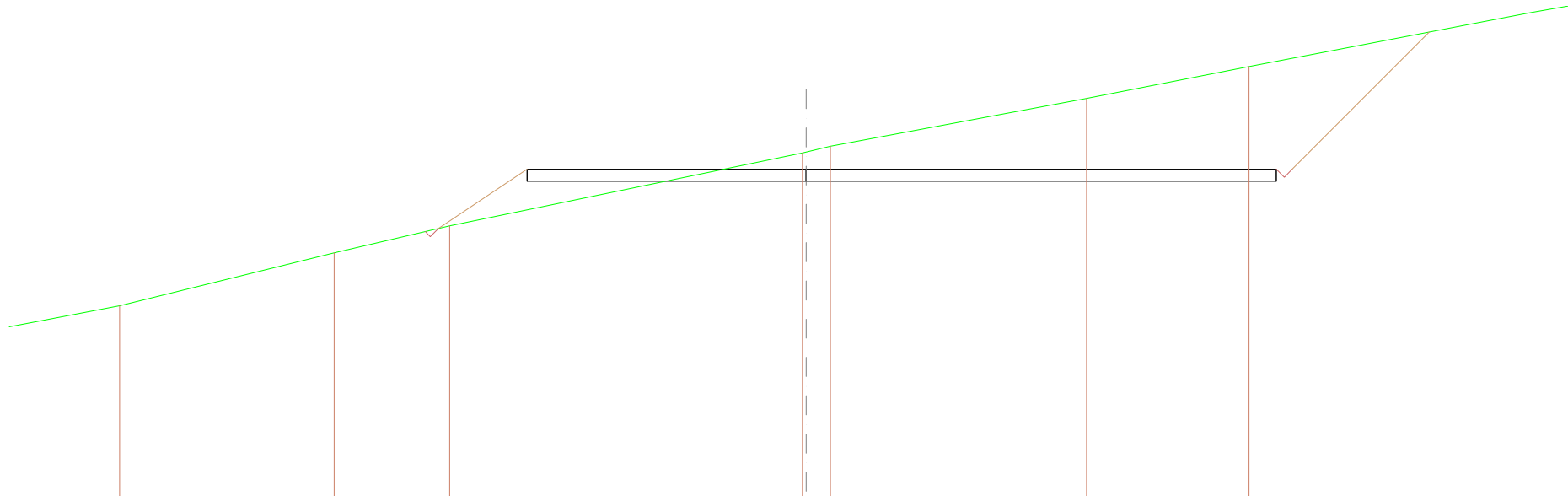


SCAVI E BONIFICHE	
STERRO	146,287 m <sup>2</sup>
FOSSO	0,156 m <sup>2</sup>
RILEVATI	
RILEVATO	7,801 m <sup>2</sup>
SOVRASTRUTTURA STRADALE	
CASSONETTO	47,000 m

SEZIONE N.: 40  
 QT. PROGETTO: 633,555  
 DIST.PROG.: 642,458  
 DIST.PREC.: 5,000  
 DIST.SUCC.: 7,542

SCALA 1:400

QT.RIF. 612,926



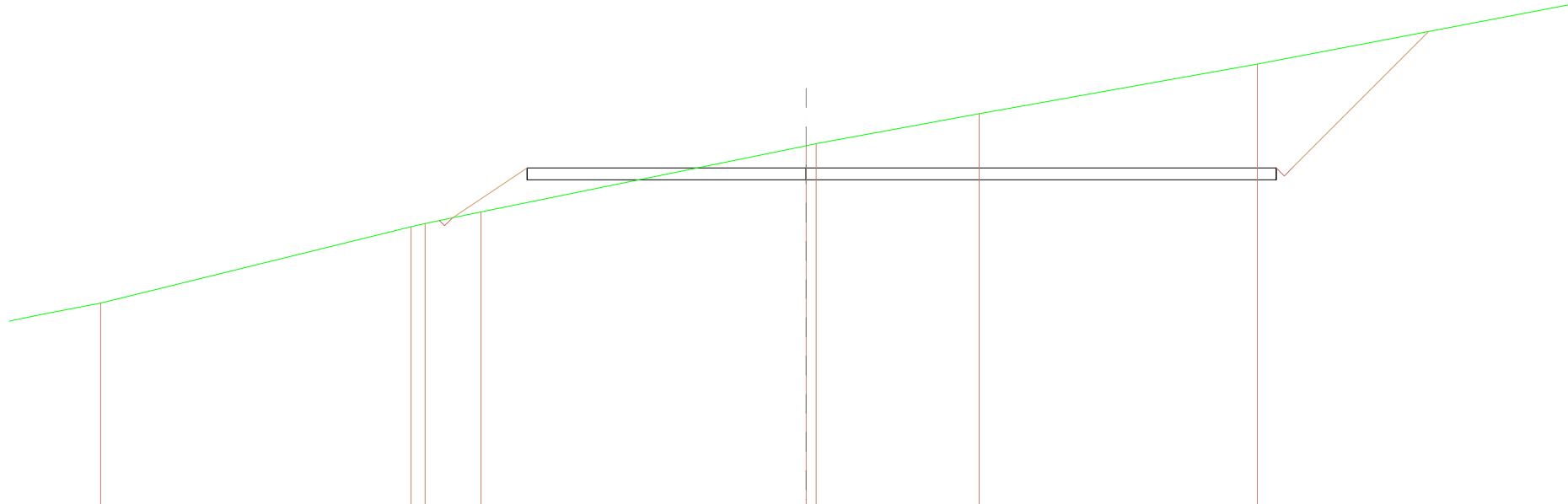
QUOTE TERRENO	628,32	630,00	634,58 634,64 635,00	636,00	640,00
DIST.PARZIALI TERRENO	7,24	22,13	1,83	16,06	10,20
QUOTE PROGETTO	629,64	632,81 633,56	632,81 633,56	633,56	632,81 633,56
DIST.PARZIALI PROGETTO	6,39	17,50	29,50		
QUOTE FINITO	629,83	633,56	633,56	633,56 633,06 633,56	642,16
DIST. PARZIALI FINITO	5,580	47,000	8,608		

SCAVI E BONIFICHE	
STERRO	154,045 m <sup>2</sup>
FOSSO	0,164 m <sup>2</sup>
RILEVATI	
RILEVATO	4,928 m <sup>2</sup>
SOVRASTRUTTURA STRADALE	
CASSONETTO	47,000 m

SEZIONE N.: 41  
 QT. PROGETTO: 633,480  
 DIST.PROG.: 650,000  
 DIST.PREC.: 7,542  
 DIST.SUCC.: 22,458

SCALA 1:400

QT.RIF. 612,356



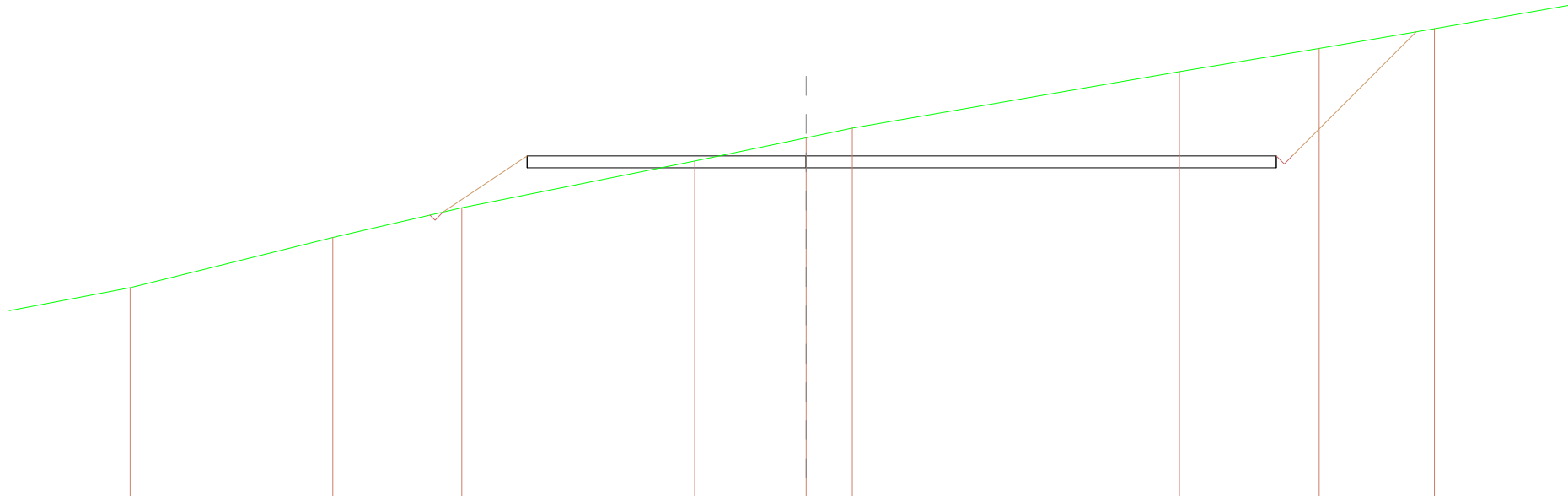
QUOTE TERRENO	629,80 630,00	630,72	634,87 635,00	636,89	640,00	
DIST.PARZIALI TERRENO	0,00 3,49	20,41	0,00 10,23	17,46		
QUOTE PROGETTO	630,18	632,73 633,48	632,73 633,48		632,73 633,48	
DIST.PARZIALI PROGETTO		5,51	17,50	29,50		
QUOTE FINITO	630,36	633,48			633,48 632,98 633,48	642,05
DIST. PARZIALI FINITO		4,684	47,000		8,570	

SCAVI E BONIFICHE	
STERRO	142,125 m <sup>2</sup>
FOSSO	0,156 m <sup>2</sup>
RILEVATI	
RILEVATO	7,053 m <sup>2</sup>
SOVRASTRUTTURA STRADALE	
CASSONETTO	47,000 m

SEZIONE N.: 42  
 QT. PROGETTO: 633,255  
 DIST.PROG.: 672,458  
 DIST.PREC.: 22,458  
 DIST.SUCC.: 2,542

SCALA 1:400

QT.RIF. 611,790



QUOTE TERRENO	625,00	628,14	630,00	632,93	634,39	635,00	638,54	640,00	641,23
DIST.PARZIALI TERRENO	12,73	8,09	14,81	7,00	2,90	20,52	8,78	7,24	
QUOTE PROGETTO			629,54	632,51 633,26	632,51 633,26			632,51 633,26	
DIST.PARZIALI PROGETTO			6,10	17,50	29,50				
QUOTE FINITO			629,73	633,26				633,26 632,76 633,26	641,04
DIST. PARZIALI FINITO			5,289	47,000				7,781	

SCAVI E BONIFICHE	
STERRO	131,112 m <sup>2</sup>
FOSSO	0,156 m <sup>2</sup>
RILEVATI	
RILEVATO	8,505 m <sup>2</sup>
SOVRASTRUTTURA STRADALE	
CASSONETTO	46,110 m

SEZIONE N.: 43  
 QT. PROGETTO: 633,230  
 DIST.PROG.: 675,000  
 DIST.PREC.: 2,542  
 DIST.SUCC.: 7,458

SCALA 1:400

QT.RIF. 611,968

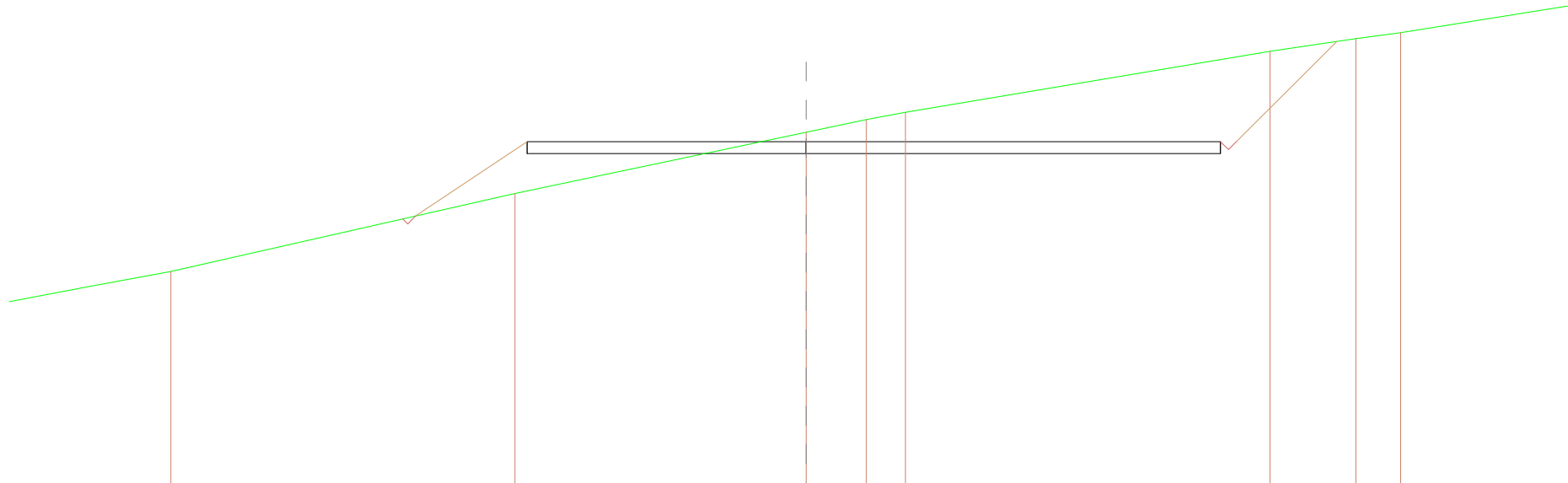
QUOTE TERRENO	625,00	626,74	630,00	632,19	634,23	635,00	637,42	640,59
DIST.PARZIALI TERRENO	7,08	14,16	10,82	9,73	3,71	14,08	18,82	
QUOTE PROGETTO			628,22	632,48 633,23	632,48 633,23		632,48 633,23	
DIST.PARZIALI PROGETTO			6,55	17,50		28,81		
QUOTE FINITO			628,41	633,23			633,23 632,73 633,23	640,65
DIST. PARZIALI FINITO			5,733		46,110		7,423	

SCAVI E BONIFICHE	
STERRO	100,504 m <sup>2</sup>
FOSSO	0,157 m <sup>2</sup>
RILEVATI	
RILEVATO	13,029 m <sup>2</sup>
SOVRASTRUTTURA STRADALE	
CASSONETTO	43,500 m

SEZIONE N.: 44  
 QT. PROGETTO: 633,155  
 DIST.PROG.: 682,458  
 DIST.PREC.: 7,458  
 DIST.SUCC.: 10,000

SCALA 1:400

QT.RIF. 610,958



QUOTE TERRENO	625,00		629,91		633,74	634,54	635,00		638,82	639,62	640,00
DIST.PARZIALI TERRENO		21,61		16,26	3,78	2,44		22,89		5,37	2,82
QUOTE PROGETTO		628,31	632,41 633,16		632,41 633,16				632,41 633,16		
DIST.PARZIALI PROGETTO			7,81		17,50			26,00			
QUOTE FINITO		628,49	633,16						633,16 632,06 633,16	639,44	
DIST. PARZIALI FINITO			6,994				43,500			6,287	

<b>SCAVI E BONIFICHE</b>	
STERRO	64,627 m <sup>2</sup>
FOSSO	0,157 m <sup>2</sup>
<b>RILEVATI</b>	
RILEVATO	19,079 m <sup>2</sup>
<b>SOVRASTRUTTURA STRADALE</b>	
CASSONETTO	40,000 m

SEZIONE N.: 45  
 QT. PROGETTO: 633,055  
 DIST.PROG.: 692,458  
 DIST.PREC.: 10,000

SCALA 1:400

QT.RIF. 610,691

QUOTE TERRENO	625,00	627,69	630,00	632,12	633,06	635,00	636,51	637,46	637,93
DIST.PARZIALI TERRENO		11,85	9,89	10,12	4,81	10,24	9,03	6,23	3,85
QUOTE PROGETTO		627,30	632,31 633,06	632,31 633,06	632,31 633,06			632,31 633,06	
DIST.PARZIALI PROGETTO			9,17	17,50		22,50			
QUOTE FINITO		627,46	633,06					633,06 632,56 633,06	637,79
DIST. PARZIALI FINITO			8,359		40,000			4,738	