



Comune
di Venosa



Regione Basilicata



Comune
di Maschito



Committente:



E.ON CLIMATE & RENEWABLES ITALIA S.R.L.
via A. Vespucci, 2 - 20124 Milano
P.IVA/C.F. 06400370968
pec: e.onclimateerenewablesitalia srl@legalmail.it

Titolo del Progetto:

PARCO EOLICO "VENUSIA"

Documento:

PROGETTO DEFINITIVO

Richiesta Autorizzazione Unica ai sensi del D. Lgs. 387 del 29/09/2003

N° Documento:

PEVE_A.16.a.17.b.4

ID PROGETTO:

PEVE

DISCIPLINA:

P

TIPOLOGIA:

T

FORMATO:

A4

Elaborato:

**Sezioni trasversali - quaderno delle sezioni 4 di 8
asse PEVE.05**

FOGLIO:

4 di 8

SCALA:

1:200 / 1:400

Nome file:

PEVE_A.16.a.17.b.5_Sezioni_trasversali_4_di_8.pdf

Progettazione:




NEW DEVELOPMENTS S.r.l.s.
piazza Europa, 14
87100 Cosenza (CS)

Progettisti:



dott. ing. Giovanni Guzzo-Foliaro



dott. ing. Amedeo Costabile



dott. ing. Francesco Meringolo

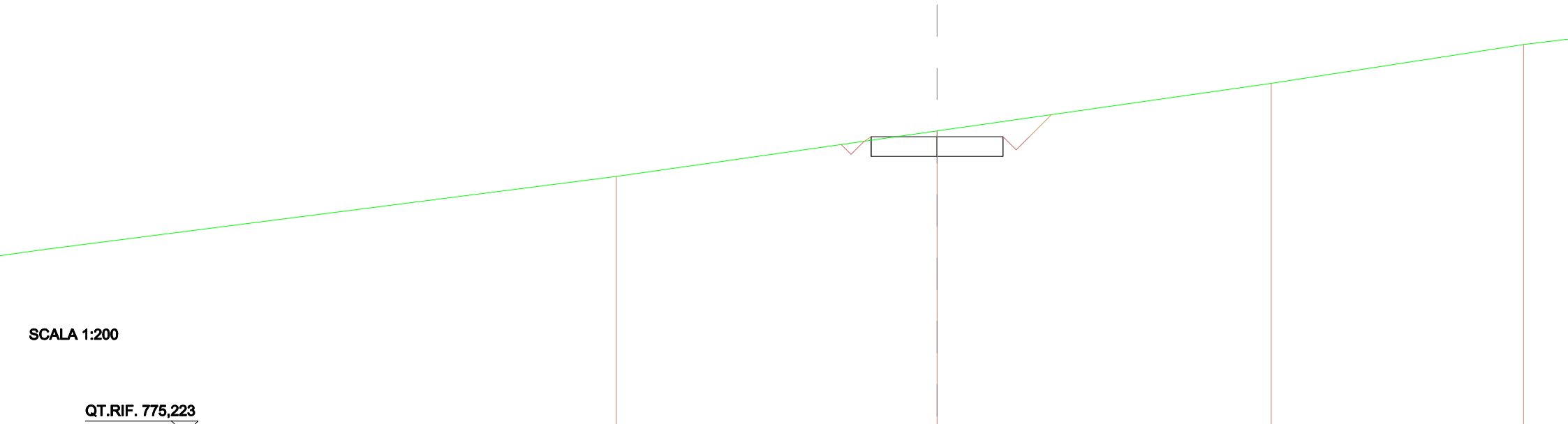
Rev:	Data Revisione	Descrizione Revisione	Redatto	Controllato	Approvato
00	12/02/2019	PRIMA EMISSIONE	New Dev.	ECRI	ECRI

ASSE PEVE_05

(sistemazione definitiva)

SCAVI E BONIFICHE	
STERRO	4,850 m ²
FOSSO	0,188 m ²
SOVRASTRUTTURA STRADALE	
CASSONETTO	5,000 m

SEZIONE N.: 1
 QT. PROGETTO: 786,509
 DIST.PROG.: 0,000
 DIST.SUCC.: 9,320



SCALA 1:200

QT.RIF. 775,223

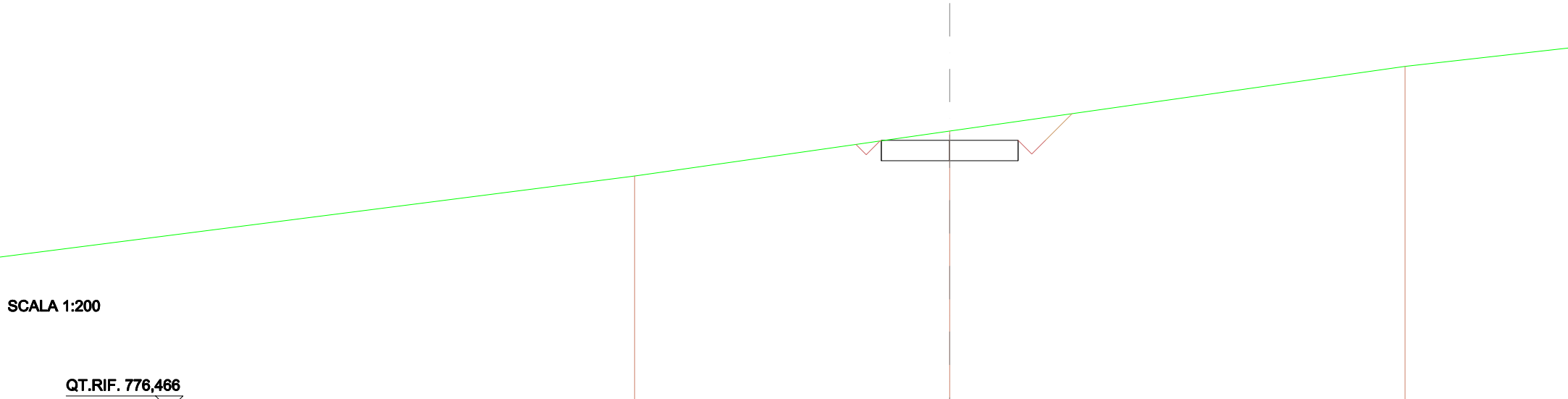
QUOTE TERRENO		785,00		786,73		788,53	
DIST.PARZIALI TERRENO			12,15			12,88	
QUOTE PROGETTO				786,21 785,76 786,51		785,76 786,51	786,51 786,51
DIST.PARZIALI PROGETTO				1,13	2,50	2,50	
QUOTE FINITO				786,34 786,51		786,51 786,01 786,51	787,35
DIST. PARZIALI FINITO					5,000	0,500 0,500 0,837	

SCAVI E BONIFICHE	
STERRO	5,412 m ²
FOSSO	0,188 m ²
SOVRASTRUTTURA STRADALE	
CASSONETTO	5,000 m

SEZIONE N.: 2
 QT. PROGETTO: 786,304
 DIST.PROG.: 9,320
 DIST.PREC.: 9,320
 DIST.SUCC.: 15,680

SCALA 1:200

QT.RIF. 776,466



QUOTE TERRENO	785,00	786,64	789,00
DIST.PARZIALI TERRENO	11,50	16,63	
QUOTE PROGETTO		786,15 785,55 786,30	785,55 786,30
DIST.PARZIALI PROGETTO		0,92 2,50	2,50
QUOTE FINITO		786,27 786,30	786,30 785,80 786,30 787,27
DIST. PARZIALI FINITO		5,000	0,500 0,500 0,988

SCAVI E BONIFICHE	
STERRO	6,799 m ²
SOVRASTRUTTURA STRADALE	
CASSONETTO	5,000 m

SEZIONE N.: 3
 QT. PROGETTO: 785,959
 DIST.PROG.: 25,000
 DIST.PREC.: 15,680
 DIST.SUCC.: 25,000

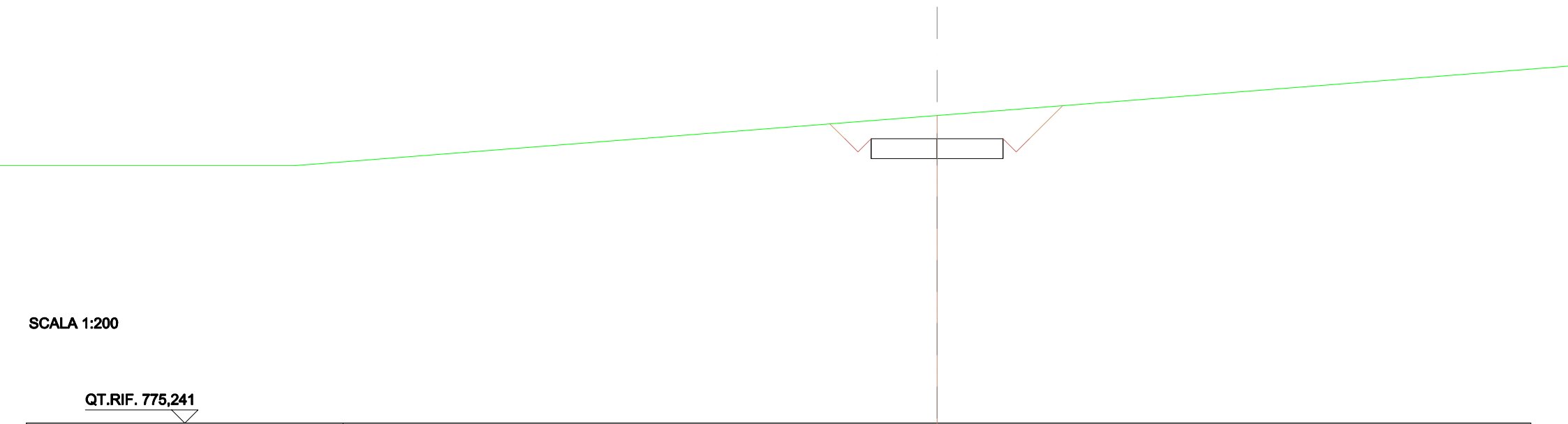
SCALA 1:200

QT.RIF. 774,112

QUOTE TERRENO	783,89	784,36	785,00	785,98	786,57	
DIST.PARZIALI TERRENO	4,40	5,07	6,98	5,05		
QUOTE PROGETTO				785,21 785,96	785,21 785,96	785,21 785,96
DIST.PARZIALI PROGETTO				2,50	2,50	
QUOTE FINITO				786,14 785,98 785,48 785,96		785,96 785,46 785,96
DIST. PARZIALI FINITO				0,500 0,500	5,000	0,500 0,500 1,198

SCAVI E BONIFICHE	
STERRO	8,190 m ²
SOVRASTRUTTURA STRADALE	
CASSONETTO	5,000 m

SEZIONE N.: 5
 QT. PROGETTO: 786,021
 DIST.PROG.: 61,452
 DIST.PREC.: 11,452
 DIST.SUCC.: 13,548



SCALA 1:200

QT.RIF. 775,241

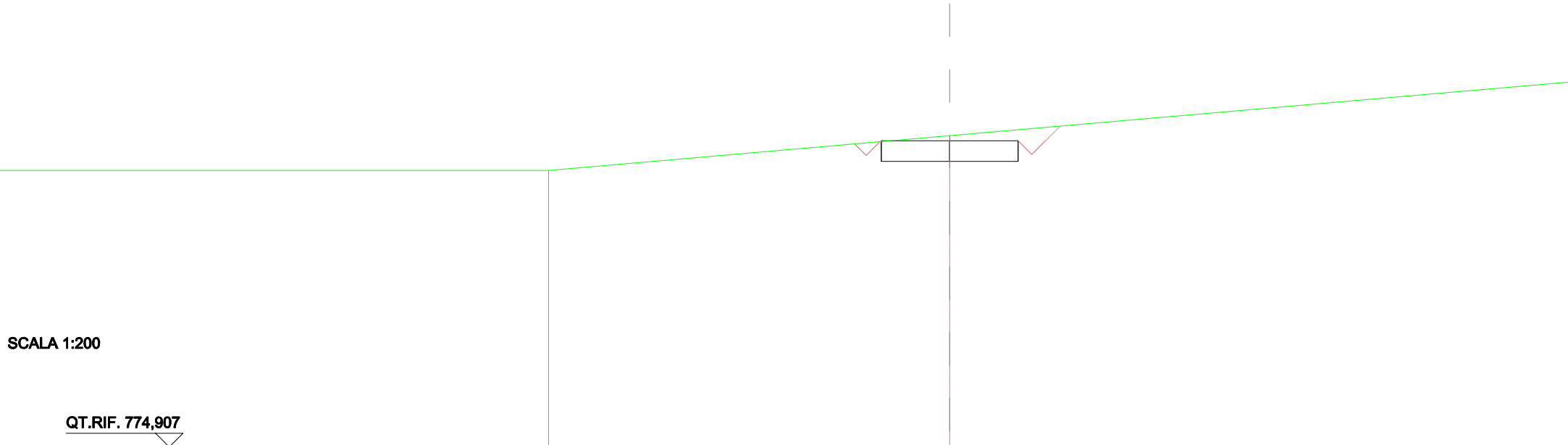
QUOTE TERRENO										786,91
DIST.PARZIALI TERRENO										
QUOTE PROGETTO										785,27 786,02
DIST.PARZIALI PROGETTO										2,50 2,50
QUOTE FINITO										786,59 786,02 785,52 786,02
DIST. PARZIALI FINITO										0,500 0,500 0,500 5,000 0,500 0,500 1,261

SCAVI E BONIFICHE	
STERRO	4,684 m ²
FOSSO	0,210 m ²
SOVRASTRUTTURA STRADALE	
CASSONETTO	5,000 m

SEZIONE N.: 6
 QT. PROGETTO: 786,078
 DIST.PROG.: 75,000
 DIST.PREC.: 13,548
 DIST.SUCC.: 25,000

SCALA 1:200

QT.RIF. 774,907




QUOTE TERRENO	785,00	786,26				
DIST.PARZIALI TERRENO		14,86				
QUOTE PROGETTO			785,97	785,33	785,33	785,33
DIST.PARZIALI PROGETTO			0,97	2,50	2,50	
QUOTE FINITO			786,04	786,08	786,08	786,08
DIST. PARZIALI FINITO				5,000	0,500	0,500
					0,536	

SCAVI E BONIFICHE	
STERRO	4,924 m ²
SOVRASTRUTTURA STRADALE	
CASSONETTO	5,000 m

SEZIONE N.: 7
 QT. PROGETTO: 785,218
 DIST.PROG.: 100,000
 DIST.PREC.: 25,000
 DIST.SUCC.: 13,584

SCALA 1:200

QT.RIF. 774,377



SCAVI E BONIFICHE	
STERRO	5,603 m ²
SOVRASTRUTTURA STRADALE	
CASSONETTO	5,000 m

SEZIONE N.: 8
 QT. PROGETTO: 784,405
 DIST.PROG.: 113,584
 DIST.PREC.: 13,584
 DIST.SUCC.: 11,416

SCALA 1:200

QT.RIF. 773,833

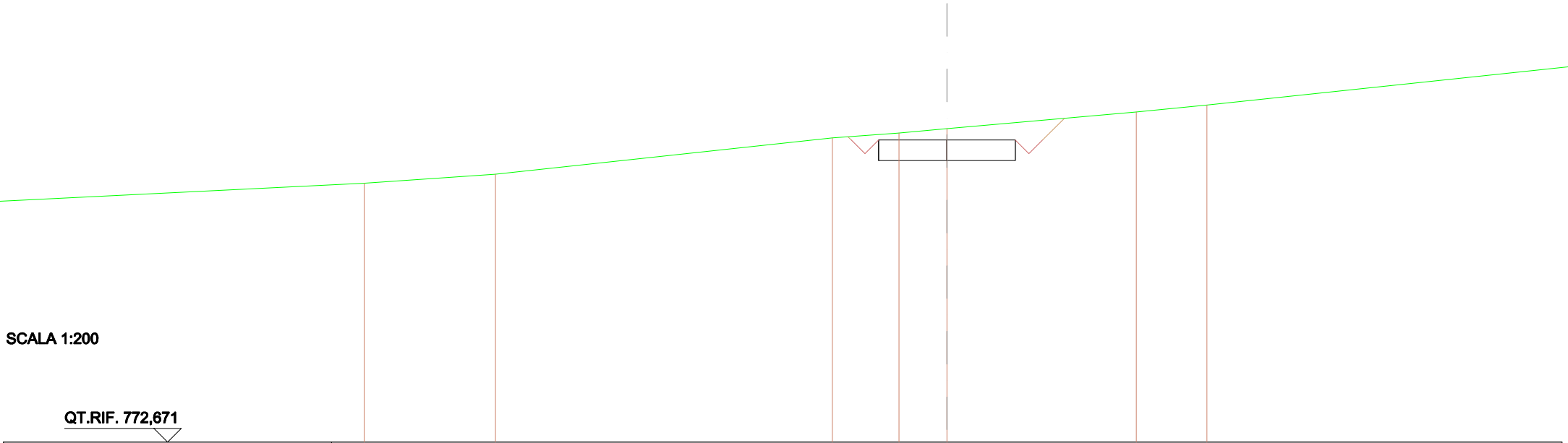
QUOTE TERRENO	783,25	783,76	784,78	785,00	786,03	786,91
DIST.PARZIALI TERRENO	7,30	9,44	2,09	10,53	7,83	
QUOTE PROGETTO			783,66 784,41	783,66 784,41	783,66 784,41	
DIST.PARZIALI PROGETTO			2,50	2,50		
QUOTE FINITO			784,40 784,41 783,91 784,41	784,41 783,91 784,41	785,22	
DIST. PARZIALI FINITO			0,500 0,500	5,000	0,500 0,500 0,812	

SCAVI E BONIFICHE	
STERRO	5,828 m ²
SOVRASTRUTTURA STRADALE	
CASSONETTO	5,000 m

SEZIONE N.: 9
 QT. PROGETTO: 783,722
 DIST.PROG.: 125,000
 DIST.PREC.: 11,416
 DIST.SUCC.: 25,000

SCALA 1:200

QT.RIF. 772,671



QUOTE TERRENO	782,14	782,48	783,80	783,98	784,14	784,75	785,00
DIST.PARZIALI TERRENO	4,80	12,31	2,44	1,75	6,83	2,58	
QUOTE PROGETTO				782,97 783,72	782,97 783,72	782,97 783,72	
DIST.PARZIALI PROGETTO				2,50	2,50		
QUOTE FINITO			783,94 783,72 783,72			783,72 783,22 783,72	784,52
DIST. PARZIALI FINITO			0,500 0,500	5,000		0,500 0,794	

SCAVI E BONIFICHE	
STERRO	5,170 m ²
SOVRASTRUTTURA STRADALE	
CASSONETTO	5,000 m

SEZIONE N.: 10
 QT. PROGETTO: 782,226
 DIST.PROG.: 150,000
 DIST.PREC.: 25,000
 DIST.SUCC.: 4,214

SCALA 1:200

QT.RIF. 770,539

QUOTE TERRENO		781,82		782,51		783,36	
DIST.PARZIALI TERRENO			5,84		7,94		
QUOTE PROGETTO			781,48 782,23	781,48 782,23	781,48 782,23		
DIST.PARZIALI PROGETTO			2,50	2,50			
QUOTE FINITO			782,13 782,23 781,73 782,23		782,23 781,73 782,23	782,96	
DIST. PARZIALI FINITO			0,500 0,500	5,000	0,500 0,500	0,738	

SCAVI E BONIFICHE	
STERRO	5,449 m ²
SOVRASTRUTTURA STRADALE	
CASSONETTO	5,000 m

SEZIONE N.: 11
 QT. PROGETTO: 781,974
 DIST.PROG.: 154,214
 DIST.PREC.: 4,214
 DIST.SUCC.: 20,786

SCALA 1:200

QT.RIF. 770,855

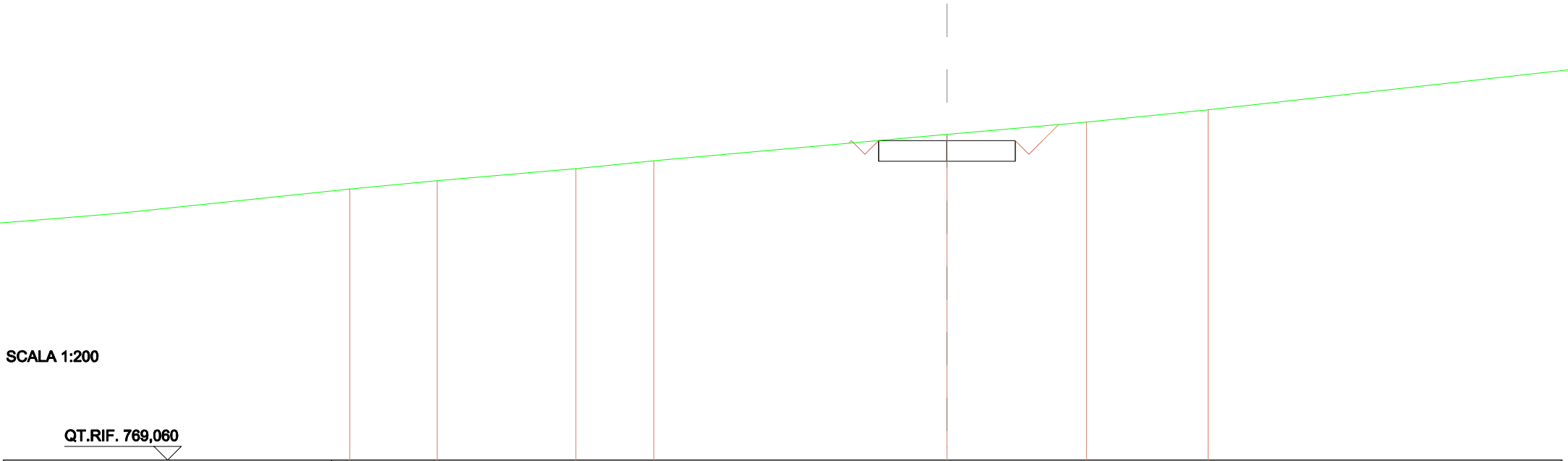
QUOTE TERRENO		781,03	781,42		782,31	782,52		783,90
DIST.PARZIALI TERRENO		3,74		8,21		1,87		14,58
QUOTE PROGETTO					781,22 781,97	781,22 781,97	781,22 781,97	
DIST.PARZIALI PROGETTO					2,50	2,50		
QUOTE FINITO					781,93 781,97 781,47 781,97		781,97 781,47 781,97 782,74	
DIST. PARZIALI FINITO					0,500 0,500	5,000	0,500 0,500 0,771	

SCAVI E BONIFICHE	
STERRO	4,889 m ²
SOVRASTRUTTURA STRADALE	
CASSONETTO	5,000 m

SEZIONE N.: 12
 QT. PROGETTO: 780,730
 DIST.PROG.: 175,000
 DIST.PREC.: 20,786
 DIST.SUCC.: 25,000

SCALA 1:200

QT.RIF. 769,060



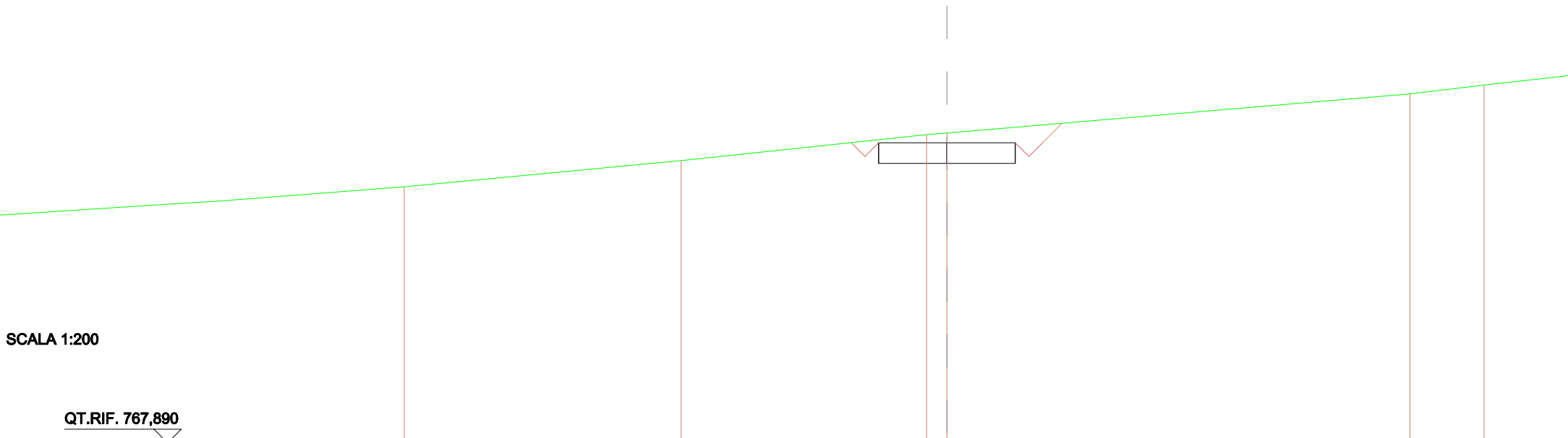
QUOTE TERRENO		779,26	779,71	780,00		780,96	781,41	781,86	
DIST.PARZIALI TERRENO		5,07	2,86	10,71		5,11	4,45		
QUOTE PROGETTO						779,98 780,73	779,98 780,73	779,98 780,73	
DIST.PARZIALI PROGETTO						2,50	2,50		
QUOTE FINITO						780,64 780,73 780,23 780,73		780,73 780,23 780,73 781,32	
DIST. PARZIALI FINITO						0,500 0,500	5,000	0,500 0,500 0,683	

SCAVI E BONIFICHE	
STERRO	5,497 m ²
SOVRASTRUTTURA STRADALE	
CASSONETTO	5,000 m

SEZIONE N.: 13
 QT. PROGETTO: 778,851
 DIST.PROG.: 200,000
 DIST.PREC.: 25,000
 DIST.SUCC.: 25,000

SCALA 1:200

QT.RIF. 767,890



QUOTE TERRENO	777,24	778,20	779,14	779,21	780,64	780,96
DIST.PARZIALI TERRENO	10,12	8,98	0,75	16,83	2,71	
QUOTE PROGETTO			778,10 778,85	778,10 778,85	778,10 778,85	
DIST.PARZIALI PROGETTO			2,50	2,50		
QUOTE FINITO			778,85 778,85 778,35 778,85		778,85 778,35 778,85 779,56	
DIST. PARZIALI FINITO			0,500 0,500	5,000	0,500 0,500 0,712	

SCAVI E BONIFICHE	
STERRO	5,226 m ²
SOVRASTRUTTURA STRADALE	
CASSONETTO	5,000 m

SEZIONE N.: 14
 QT. PROGETTO: 776,267
 DIST.PROG.: 225,000
 DIST.PREC.: 25,000
 DIST.SUCC.: 8,507

SCALA 1:200

QT.RIF. 765,139

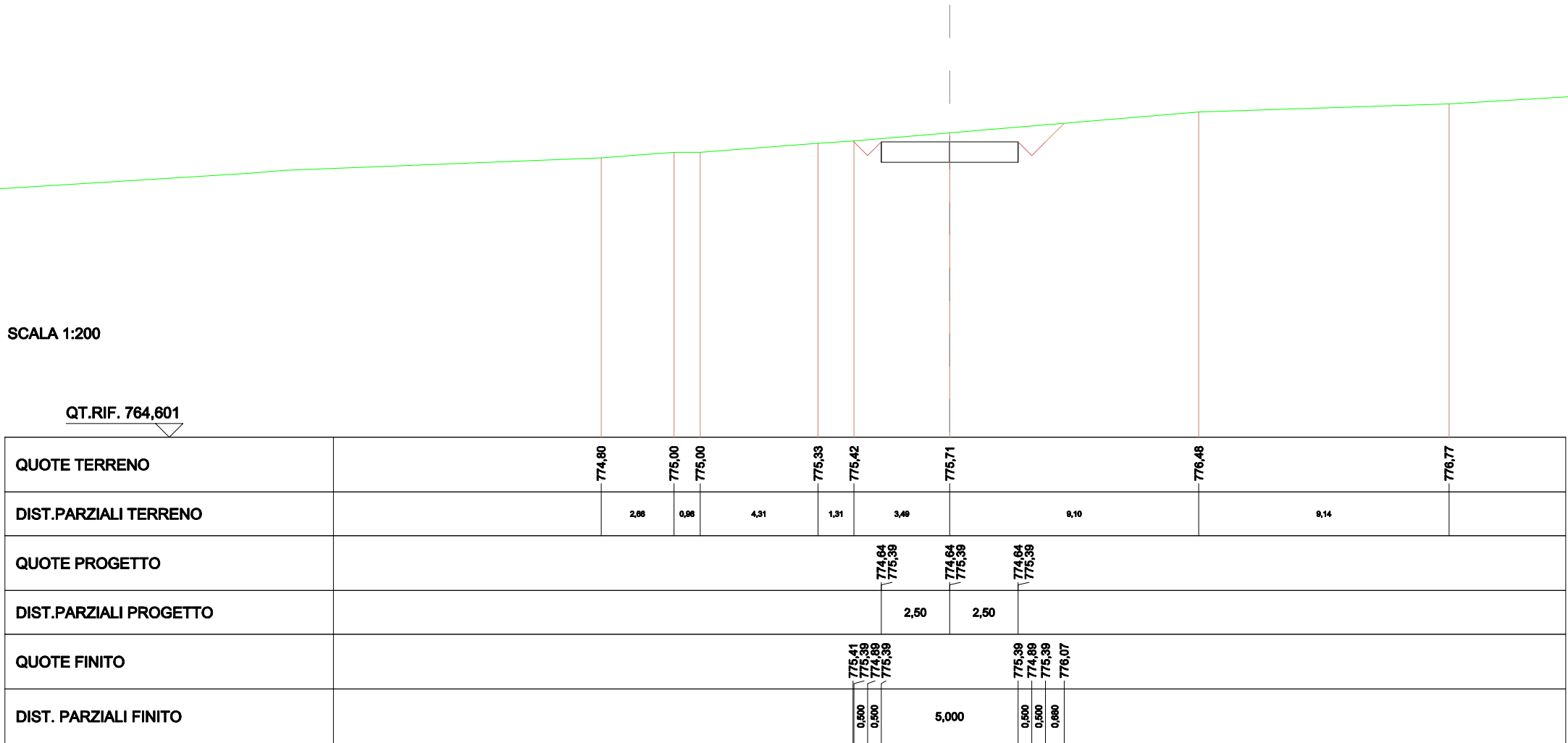
QUOTE TERRENO	775,29	775,99	776,18	776,47	776,56	776,95	777,76
DIST.PARZIALI TERRENO	13,39	2,84	3,28	1,30	5,10	8,79	
QUOTE PROGETTO				775,52 776,27	775,52 776,27	775,52 776,27	
DIST.PARZIALI PROGETTO				2,50	2,50		
QUOTE FINITO				776,27 776,27 776,27		776,27 775,77 776,27 776,87	
DIST. PARZIALI FINITO				0,500 0,500	5,000	0,500 0,605	

SCAVI E BONIFICHE	
STERRO	5,380 m ²
SOVRASTRUTTURA STRADALE	
CASSONETTO	5,000 m

SEZIONE N.: 15
 QT. PROGETTO: 775,386
 DIST.PROG.: 233,507
 DIST.PREC.: 8,507
 DIST.SUCC.: 16,493

SCALA 1:200

QT.RIF. 764,601



SCAVI E BONIFICHE	
STERRO	6,188 m ²
SOVRASTRUTTURA STRADALE	
CASSONETTO	5,000 m

SEZIONE N.: 16
 QT. PROGETTO: 773,678
 DIST.PROG.: 250,000
 DIST.PREC.: 16,493
 DIST.SUCC.: 25,000

SCALA 1:200

QT.RIF. 762,838

QUOTE TERRENO	772,99	773,45	773,58	773,96	774,18	775,00	775,00
DIST.PARZIALI TERRENO	8,30	2,75	6,28	2,50	12,09	4,57	
QUOTE PROGETTO				772,93 773,68	772,93 773,68	772,93 773,68	
DIST.PARZIALI PROGETTO				2,50	2,50		
QUOTE FINITO				773,89 773,68 773,18 773,68		773,68 773,18 773,68 774,47	
DIST. PARZIALI FINITO				0,500 0,500	5,000	0,500 0,500 0,790	

SCAVI E BONIFICHE	
STERRO	7,364 m ²
SOVRASTRUTTURA STRADALE	
CASSONETTO	5,000 m

SEZIONE N.: 17
 QT. PROGETTO: 771,089
 DIST.PROG.: 275,000
 DIST.PREC.: 25,000
 DIST.SUCC.: 25,000

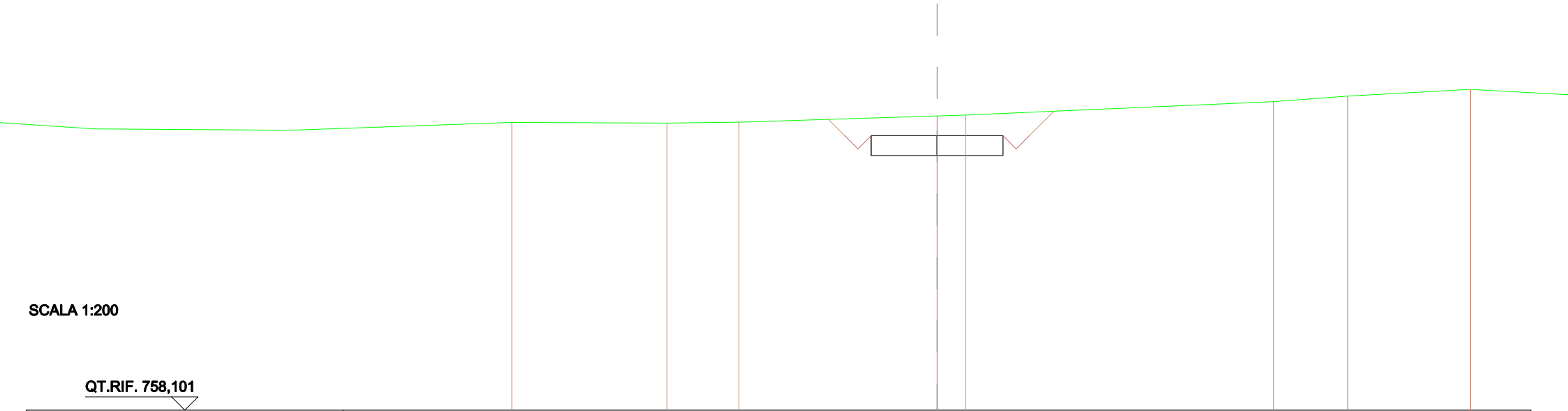
SCALA 1:200

QT.RIF. 760,499

QUOTE TERRENO		771,37	771,47		771,77	771,79 771,80		772,15	772,26	772,19	772,18	772,46
DIST.PARZIALI TERRENO		3,78	7,05	0,90	6,23	2,88	3,44	4,93	4,23			
QUOTE PROGETTO				770,34 771,08	770,34 771,08	770,34 771,08						
DIST.PARZIALI PROGETTO				2,50	2,50							
QUOTE FINITO				771,64 771,09 770,59 771,09		771,09 770,59 771,09	772,05					
DIST. PARZIALI FINITO				0,552 0,500 0,500	5,000	0,500 0,500	0,986					

SCAVI E BONIFICHE	
STERRO	7,512 m ²
SOVRASTRUTTURA STRADALE	
CASSONETTO	5,000 m

SEZIONE N.: 18
 QT. PROGETTO: 768,500
 DIST.PROG.: 300,000
 DIST.PREC.: 25,000
 DIST.SUCC.: 12,800



SCALA 1:200

QT.RIF. 758,101

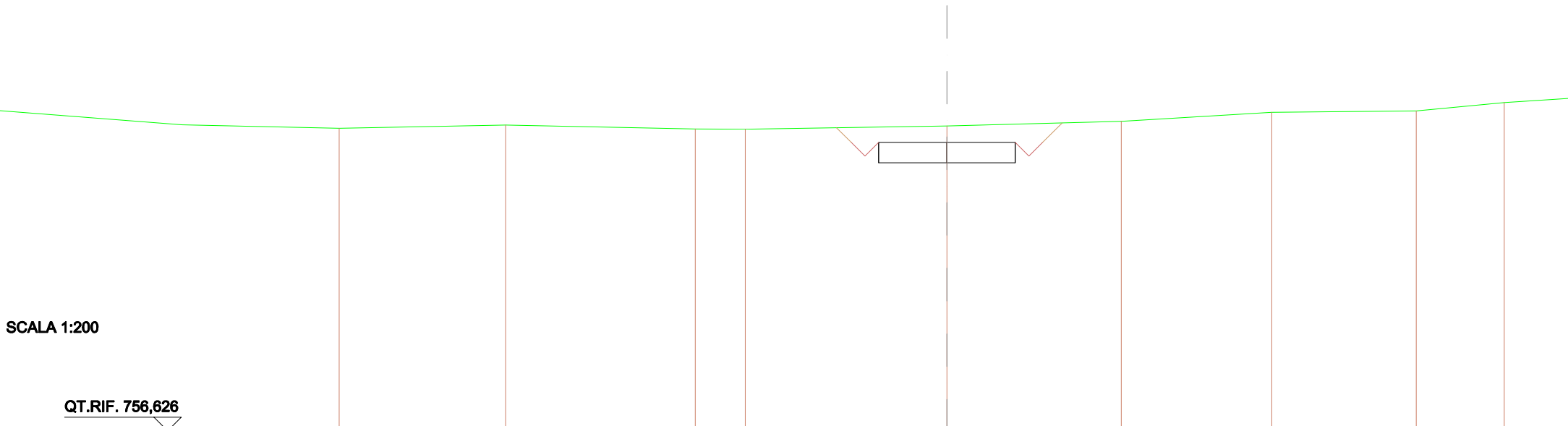
QUOTE TERRENO		769,00		768,98		769,02		769,25	769,28		769,79	770,00		770,25
DIST.PARZIALI TERRENO			5,88		2,72		7,81		1,08		11,88		2,80	4,65
QUOTE PROGETTO								767,75 768,50	767,75 768,50					
DIST.PARZIALI PROGETTO								2,50	2,50					
QUOTE FINITO							769,12 768,50 768,00 768,50				768,50 768,00 768,50			769,43
DIST. PARZIALI FINITO							0,621 0,500 0,500		5,000		0,500 0,500		0,928	

SCAVI E BONIFICHE	
STERRO	6,778 m ²
SOVRASTRUTTURA STRADALE	
CASSONETTO	5,000 m

SEZIONE N.: 19
 QT. PROGETTO: 767,174
 DIST.PROG.: 312,800
 DIST.PREC.: 12,800
 DIST.SUCC.: 12,200

SCALA 1:200

QT.RIF. 756,626



QUOTE TERRENO		767,81		767,66	767,66		767,77		767,95		768,28		768,33		768,63
DIST.PARZIALI TERRENO			6,93		1,82		7,37		6,38		5,50		5,29		3,21
QUOTE PROGETTO							766,42 767,17		766,42 767,17		766,42 767,17				
DIST.PARZIALI PROGETTO							2,50		2,50						
QUOTE FINITO							767,71 767,17 766,67 767,17		767,17 766,67 767,17 767,89						
DIST. PARZIALI FINITO							0,536 0,500 0,500		5,000		0,500 0,500 0,713				

SCAVI E BONIFICHE	
STERRO	5,955 m ²
SOVRASTRUTTURA STRADALE	
CASSONETTO	5,000 m

SEZIONE N.: 20
 QT. PROGETTO: 765,911
 DIST.PROG.: 325,000
 DIST.PREC.: 12,200
 DIST.SUCC.: 26,082

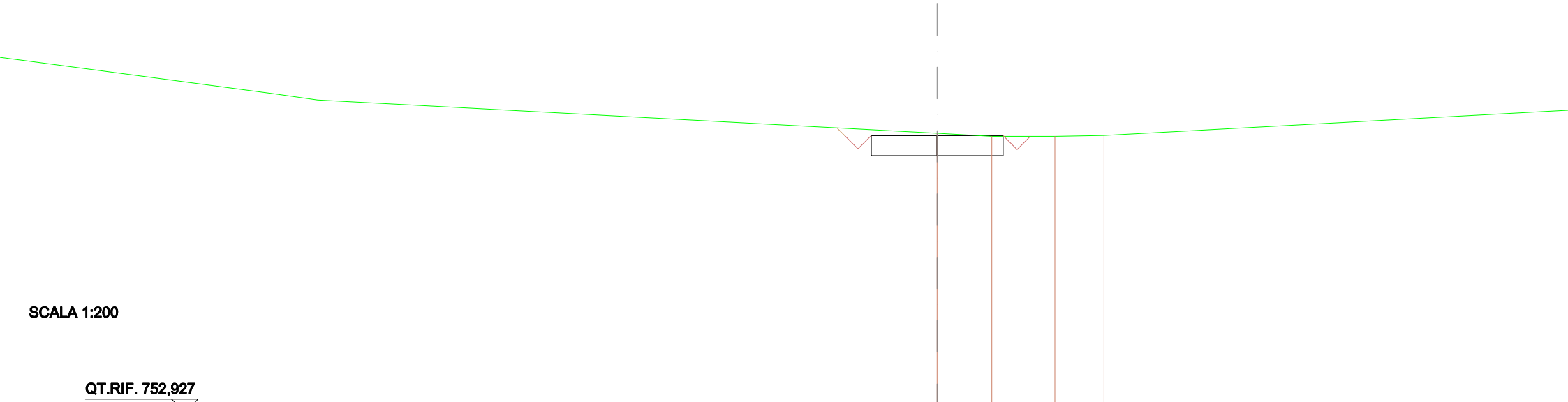
SCALA 1:200

QT.RIF. 755,356

QUOTE TERRENO	766,42	766,36	766,41		766,27	766,24		766,31	766,35	766,40	766,56		766,66	766,81	766,98
DIST.PARZIALI TERRENO		2,90	3,07		6,77	2,16		4,82	1,45	1,90	2,82		10,66	1,80	2,65
QUOTE PROGETTO								765,16 765,91	765,16 765,91	765,16 765,91					
DIST.PARZIALI PROGETTO								2,50	2,50						
QUOTE FINITO								766,28 765,91 765,41 765,91							
DIST. PARZIALI FINITO								0,500 0,500	5,000						

SCAVI E BONIFICHE	
STERRO	4,213 m ²
FOSSO	0,249 m ²
SOVRASTRUTTURA STRADALE	
CASSONETTO	5,000 m

SEZIONE N.: 21
 QT. PROGETTO: 763,403
 DIST.PROG.: 351,082
 DIST.PREC.: 26,082
 DIST.SUCC.: 11,279



SCALA 1:200

QT.RIF. 752,927

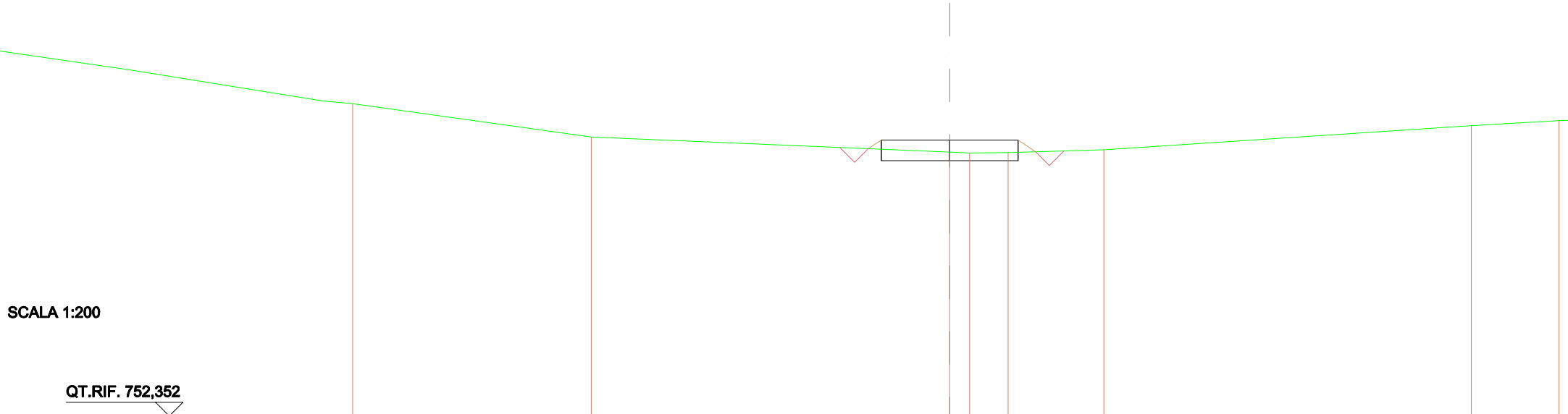
QUOTE TERRENO							763,50	763,38	763,38	763,41
DIST.PARZIALI TERRENO							2,06	2,38	1,87	
QUOTE PROGETTO							762,65 763,40	762,65 763,40	762,65 763,40	
DIST.PARZIALI PROGETTO							2,50	2,50		
QUOTE FINITO							763,70 763,40 762,90 763,40		763,40 763,38	
DIST. PARZIALI FINITO							0,500 0,500	5,000		

SCAVI E BONIFICHE	
STERRO	1,627 m ²
FOSSO	0,537 m ²
SOVRASTRUTTURA STRADALE	
CASSONETTO	5,000 m

SEZIONE N.: 22
 QT. PROGETTO: 762,434
 DIST.PROG.: 362,360
 DIST.PREC.: 11,279
 DIST.SUCC.: 11,279

SCALA 1:200

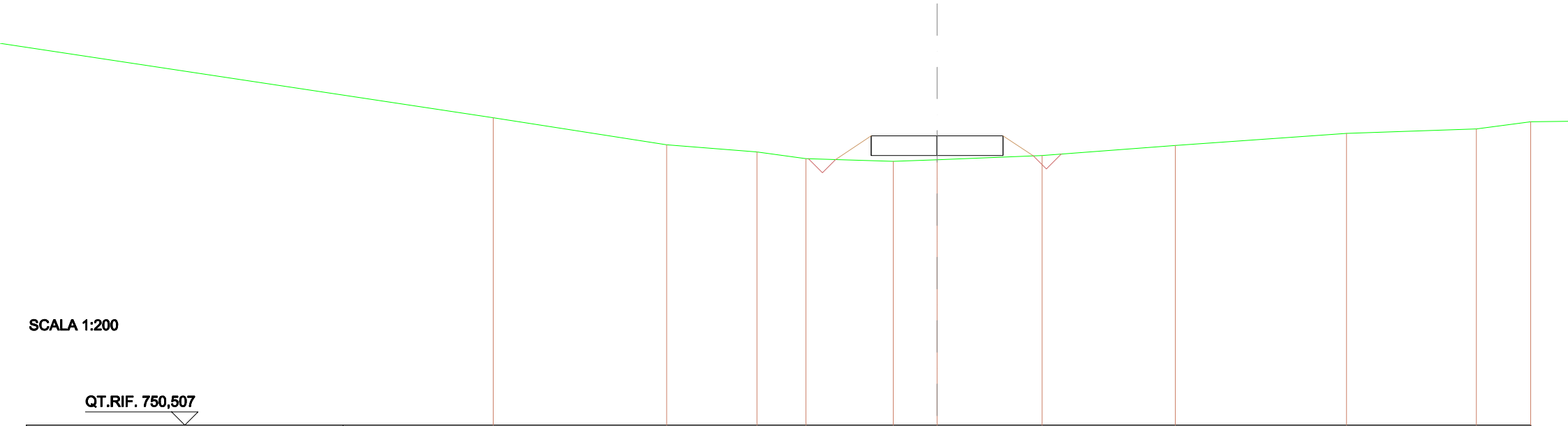
QT.RIF. 752,352



QUOTE TERRENO		762,55				761,99	761,96	761,97		762,08				762,95
DIST.PARZIALI TERRENO			13,08			0,03	1,41		3,50			13,42		
QUOTE PROGETTO				762,16		761,68	762,43	761,68	762,43	761,68	762,43			
DIST.PARZIALI PROGETTO				1,52		2,50		2,50						
QUOTE FINITO				762,12		762,43		762,43		762,00				
DIST. PARZIALI FINITO				0,472		5,000		0,644						

SCAVI E BONIFICHE	
FOSSO	0,546 m ²
RILEVATI	
RILEVATO	0,742 m ²
SOVRASTRUTTURA STRADALE	
CASSONETTO	5,000 m

SEZIONE N.: 23
 QT. PROGETTO: 761,464
 DIST.PROG.: 373,639
 DIST.PREC.: 11,279
 DIST.SUCC.: 26,361



SCALA 1:200

QT.RIF. 750,507

QUOTE TERRENO	762,15	761,12	760,85	760,60	760,50	760,56	760,72	761,10	761,55	761,72
DIST.PARZIALI TERRENO	6,57	3,42	1,85	3,32	1,66	3,98	5,05	6,48	4,82	
QUOTE PROGETTO				760,60	760,71 761,46	760,71 761,46	760,71 761,46			
DIST.PARZIALI PROGETTO					2,38	2,50	2,50			
QUOTE FINITO					760,57	761,46		761,46	760,70	
DIST. PARZIALI FINITO						1,346	5,000		1,140	

SCAVI E BONIFICHE	
FOSSO	0,568 m ²
RILEVATI	
RILEVATO	2,572 m ²
SOVRASTRUTTURA STRADALE	
CASSONETTO	5,000 m

SEZIONE N.: 24
 QT. PROGETTO: 758,862
 DIST.PROG.: 400,000
 DIST.PREC.: 26,361
 DIST.SUCC.: 25,000

SCALA 1:200

QT.RIF. 748,540

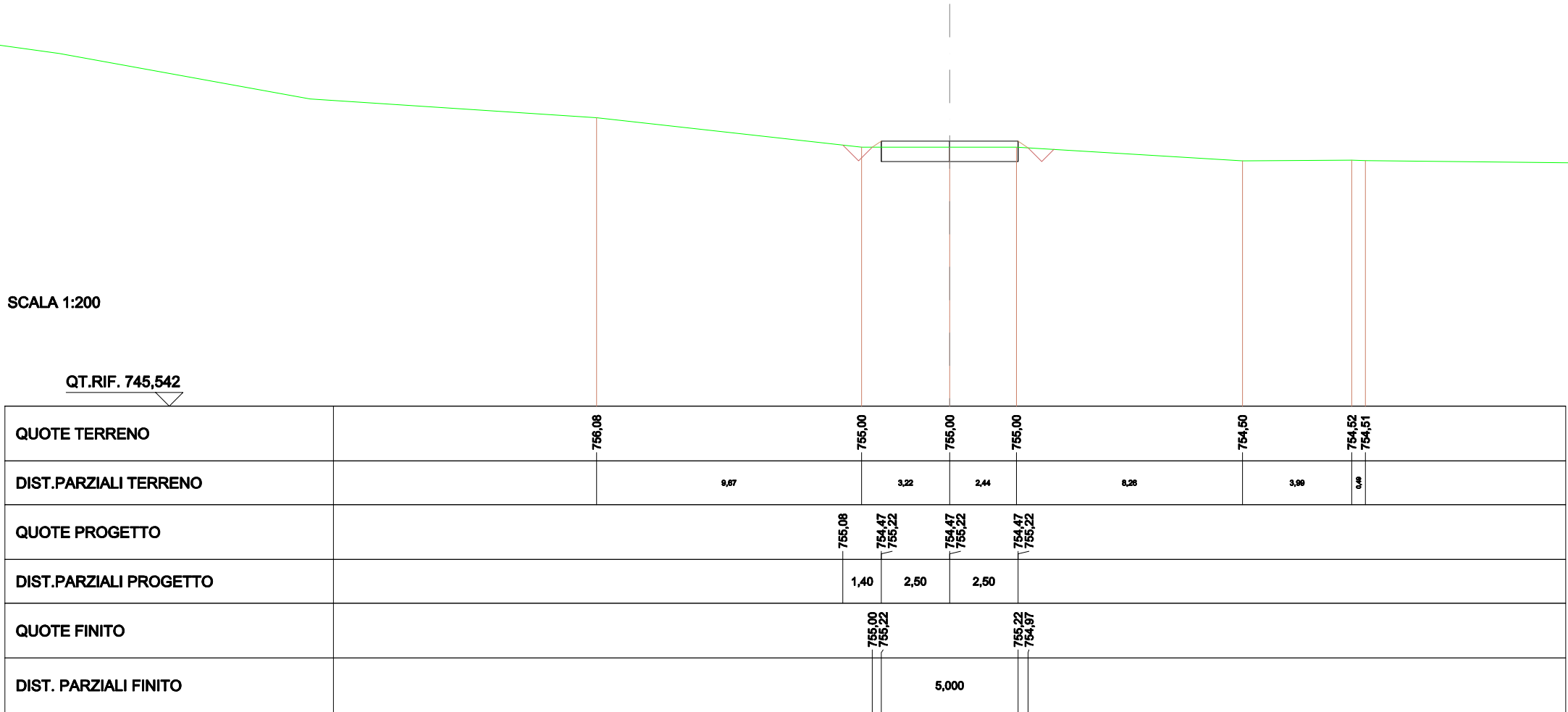
QUOTE TERRENO			757,68	757,60		757,63 757,62		757,76		757,81		757,94
DIST.PARZIALI TERRENO				2,22		5,78	0,14	4,58		5,83		4,03
QUOTE PROGETTO		757,93	758,11 758,86	758,11 758,86	758,11 758,86	758,11 758,86						
DIST.PARZIALI PROGETTO		2,72	2,50	2,50								
QUOTE FINITO		757,80	758,86			758,86	757,63					
DIST. PARZIALI FINITO		1,594		5,000		1,855						

SCAVI E BONIFICHE	
STERRO	2,660 m ²
FOSSO	0,494 m ²
SOVRASTRUTTURA STRADALE	
CASSONETTO	5,000 m

SEZIONE N.: 25
 QT. PROGETTO: 755,218
 DIST.PROG.: 425,000
 DIST.PREC.: 25,000
 DIST.SUCC.: 25,000

SCALA 1:200

QT.RIF. 745,542



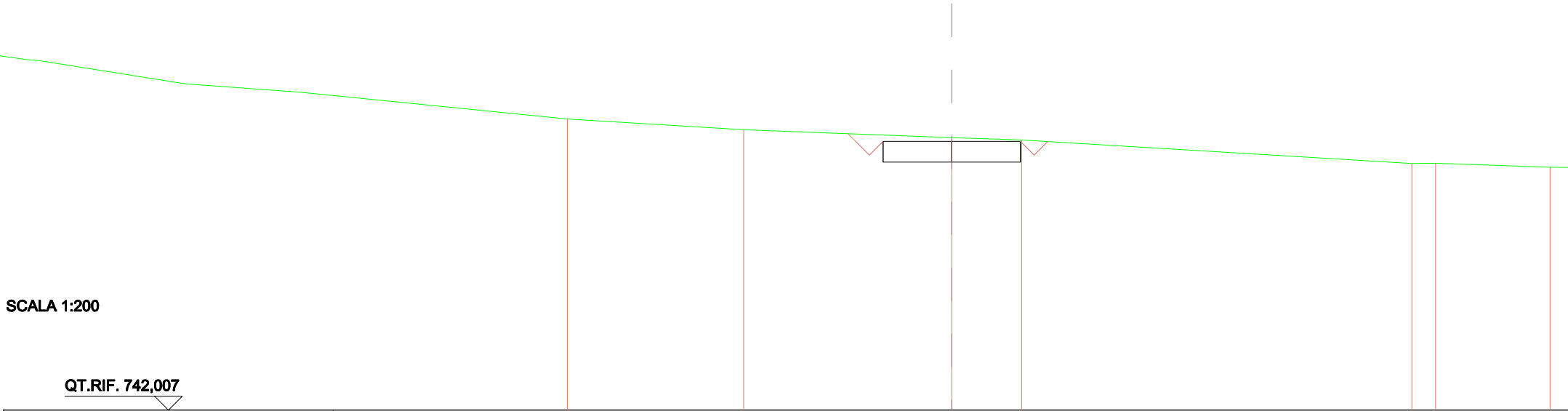
QUOTE TERRENO		756,08		755,00	755,00	755,00	754,50	754,52	754,51	
DIST.PARZIALI TERRENO			9,67		3,22	2,44	8,26	3,99	0,18	
QUOTE PROGETTO				755,08	754,47	755,22	754,47	755,22	754,47	755,22
DIST.PARZIALI PROGETTO				1,40	2,50	2,50				
QUOTE FINITO				755,00	755,22		755,22	754,97		
DIST. PARZIALI FINITO						5,000				

SCAVI E BONIFICHE	
STERRO	4,437 m ²
SOVRASTRUTTURA STRADALE	
CASSONETTO	5,000 m

SEZIONE N.: 26
 QT. PROGETTO: 751,775
 DIST.PROG.: 450,000
 DIST.PREC.: 25,000
 DIST.SUCC.: 25,000

SCALA 1:200

QT.RIF. 742,007



QUOTE TERRENO		752,59		752,20		751,91		751,82		750,97		750,98
DIST.PARZIALI TERRENO			6,42		7,57		2,54		14,20		0,86	
QUOTE PROGETTO						751,02 751,77		751,02 751,77		751,02 751,77		
DIST.PARZIALI PROGETTO						2,50		2,50				
QUOTE FINITO						752,05 751,77 751,27 751,77		751,77 751,27 751,77				
DIST. PARZIALI FINITO						0,500 0,500		5,000		0,500 0,500		

SCAVI E BONIFICHE	
STERRO	3,657 m ²
FOSSO	0,231 m ²
SOVRASTRUTTURA STRADALE	
CASSONETTO	5,000 m

SEZIONE N.: 27
 QT. PROGETTO: 748,388
 DIST.PROG.: 475,000
 DIST.PREC.: 25,000
 DIST.SUCC.: 23,673

SCALA 1:200

QT.RIF. 737,919

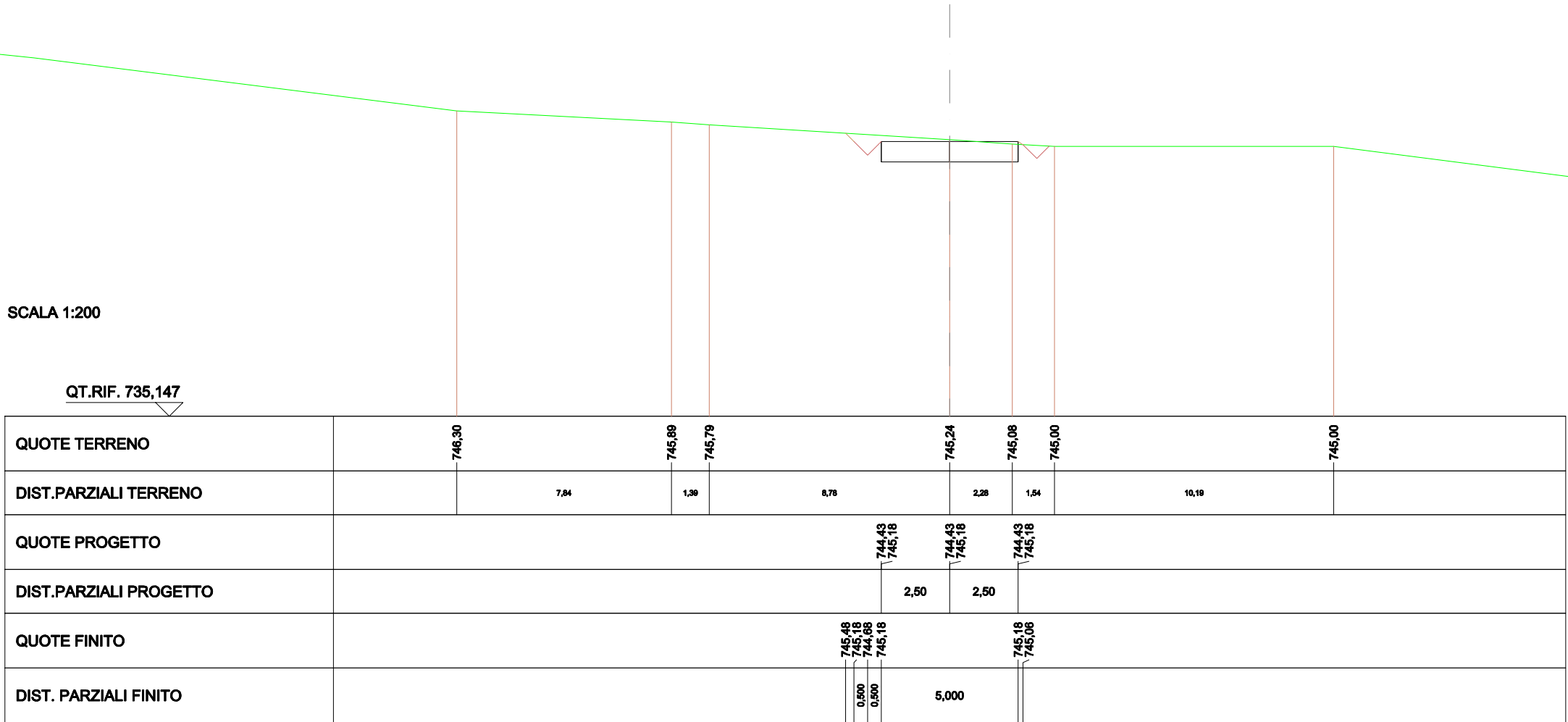
QUOTE TERRENO	749,42	748,58	748,37	748,32	748,00	747,98	747,82	747,67
DIST.PARZIALI TERRENO	13,24	4,08	0,87	8,06	1,88	2,75	5,85	
QUOTE PROGETTO		747,64	747,64	747,64	748,39	748,39	748,39	748,39
DIST.PARZIALI PROGETTO		2,50	2,50					
QUOTE FINITO		748,56	748,39	748,39	748,39	748,25		
DIST. PARZIALI FINITO		0,500	0,500	5,000				

SCAVI E BONIFICHE	
STERRO	4,040 m ²
FOSSO	0,225 m ²
SOVRASTRUTTURA STRADALE	
CASSONETTO	5,000 m

SEZIONE N.: 28
 QT. PROGETTO: 745,181
 DIST.PROG.: 498,673
 DIST.PREC.: 23,673
 DIST.SUCC.: 27,962

SCALA 1:200

QT.RIF. 735,147



QUOTE TERRENO	746,30	745,89	745,79	745,24	745,08	745,00	745,00
DIST.PARZIALI TERRENO	7,84	1,39	8,78	2,28	1,54	10,19	
QUOTE PROGETTO				744,43 745,18	744,43 745,18	744,43 745,18	
DIST.PARZIALI PROGETTO				2,50	2,50		
QUOTE FINITO				745,48 745,18 744,68 745,18		745,18 745,06	
DIST. PARZIALI FINITO				0,500 0,500	5,000		

SCAVI E BONIFICHE	
STERRO	5,682 m ²
SOVRASTRUTTURA STRADALE	
CASSONETTO	5,000 m

SEZIONE N.: 29
 QT. PROGETTO: 741,393
 DIST.PROG.: 526,634
 DIST.PREC.: 27,962
 DIST.SUCC.: 23,366

SCALA 1:200

QT.RIF. 730,873

QUOTE TERRENO	742,64	742,32	741,89	741,81	741,70	741,78	741,90	740,90
DIST.PARZIALI TERRENO	6,11	4,77	1,71	5,90	1,93	3,15	9,89	
QUOTE PROGETTO					740,64 741,39	740,64 741,39	740,64 741,39	
DIST.PARZIALI PROGETTO					2,50	2,50		
QUOTE FINITO					741,74 741,39 740,89 741,39		741,39 740,89 741,39 741,82	
DIST. PARZIALI FINITO					0,500 0,500	5,000	0,500 0,500 0,428	

SCAVI E BONIFICHE	
STERRO	3,704 m ²
FOSSO	0,263 m ²
SOVRASTRUTTURA STRADALE	
CASSONETTO	5,000 m

SEZIONE N.: 30
 QT. PROGETTO: 738,227
 DIST.PROG.: 550,000
 DIST.PREC.: 23,366
 DIST.SUCC.: 4,596

SCALA 1:200

QT.RIF. 727,613

QUOTE TERRENO	738,99	738,70	738,42	738,18	738,13	738,22	738,13	738,06	738,25
DIST.PARZIALI TERRENO	6,57	10,98	2,87	0,72	3,63	0,88	3,97	3,66	
QUOTE PROGETTO			737,48 738,23	737,48 738,23	737,48 738,23	737,48 738,23			
DIST.PARZIALI PROGETTO			2,50	2,50					
QUOTE FINITO			738,44 738,23 737,73 738,23			738,23 738,17			
DIST. PARZIALI FINITO			0,500 0,500	5,000					

SCAVI E BONIFICHE	
STERRO	3,450 m ²
FOSSO	0,266 m ²
SOVRASTRUTTURA STRADALE	
CASSONETTO	5,000 m

SEZIONE N.: 31
 QT. PROGETTO: 737,605
 DIST.PROG.: 554,596
 DIST.PREC.: 4,596
 DIST.SUCC.: 20,404

SCALA 1:200

QT.RIF. 726,874

QUOTE TERRENO	736,18	737,97		737,74	737,54	737,36	737,45	737,34	737,30	737,60
DIST.PARZIALI TERRENO		5,22	10,18		2,84	2,40	2,73	0,88	2,98	5,04
QUOTE PROGETTO				736,85 737,60	736,85 737,60	736,85 737,60				
DIST.PARZIALI PROGETTO					2,50	2,50				
QUOTE FINITO				737,77 737,60 737,10 737,60		737,60 737,38				
DIST. PARZIALI FINITO				0,500 0,500	5,000					

SCAVI E BONIFICHE	
STERRO	4,536 m ²
SOVRASTRUTTURA STRADALE	
CASSONETTO	5,000 m

SEZIONE N.: 32
 QT. PROGETTO: 734,840
 DIST.PROG.: 575,000
 DIST.PREC.: 20,404
 DIST.SUCC.: 25,000

SCALA 1:200

QT.RIF. 724,044

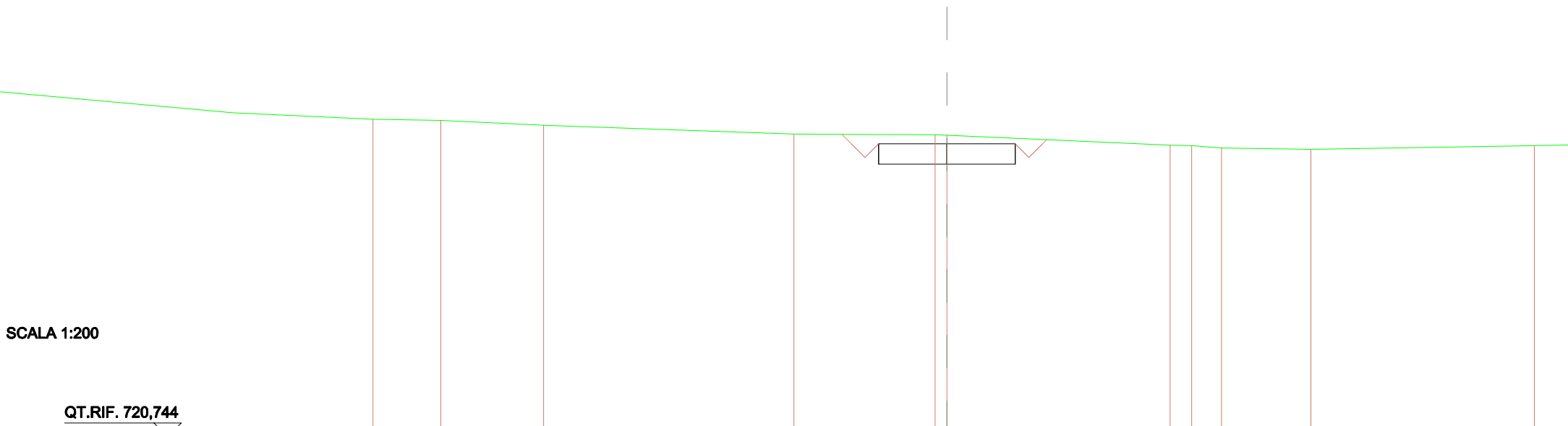
QUOTE TERRENO		735,06	735,00		735,00	734,99	734,88		734,48		
DIST.PARZIALI TERRENO			2,41		8,34		2,87		3,91		11,78
QUOTE PROGETTO						734,09 734,84	734,09 734,84		734,09 734,84		
DIST.PARZIALI PROGETTO						2,50	2,50				
QUOTE FINITO						735,00 734,94 734,34 734,84			734,84 734,34 734,84 734,88		
DIST. PARZIALI FINITO						0,500 0,500	5,000		0,500 0,500		

SCAVI E BONIFICHE	
STERRO	5,219 m ²
SOVRASTRUTTURA STRADALE	
CASSONETTO	5,000 m

SEZIONE N.: 33
 QT. PROGETTO: 731,454
 DIST.PROG.: 600,000
 DIST.PREC.: 25,000
 DIST.SUCC.: 21,302

SCALA 1:200

QT.RIF. 720,744



QUOTE TERRENO	732,35	732,30	732,13	731,80	731,78	731,76	731,40	731,38	731,30	731,24	731,38
DIST.PARZIALI TERRENO	2,48	3,75	9,16	5,16	0,08	8,16	0,79	1,09	3,27	8,17	
QUOTE PROGETTO					730,70	731,45	730,70	731,45			
DIST.PARZIALI PROGETTO					2,50	2,50					
QUOTE FINITO					731,80	731,45	730,95	731,45	731,45	730,95	731,45
DIST. PARZIALI FINITO					0,500	0,500	5,000	0,500	0,500		

SCAVI E BONIFICHE	
STERRO	6,526 m ²
SOVRASTRUTTURA STRADALE	
CASSONETTO	5,000 m

SEZIONE N.: 34
 QT. PROGETTO: 728,568
 DIST.PROG.: 621,302
 DIST.PREC.: 21,302
 DIST.SUCC.: 3,698

SCALA 1:200

QT.RIF. 718,009

QUOTE TERRENO		730,00		728,58	728,54		728,27	728,22		728,12		728,03		728,74		728,77
DIST.PARZIALI TERRENO			4,82		1,53		6,33	0,71		4,54		4,13		8,79		6,17
QUOTE PROGETTO									727,82	728,57		727,82	728,57		727,82	728,57
DIST.PARZIALI PROGETTO										2,50		2,50				
QUOTE FINITO									729,21	728,57	728,07	728,57		728,57	728,07	728,57
DIST. PARZIALI FINITO									0,646	0,500	0,500	0,500		0,500	0,500	0,470
											5,000					

SCAVI E BONIFICHE	
STERRO	6,771 m ²
SOVRASTRUTTURA STRADALE	
CASSONETTO	5,000 m

SEZIONE N.: 35
 QT. PROGETTO: 728,067
 DIST.PROG.: 625,000
 DIST.PREC.: 3,698
 DIST.SUCC.: 9,945

SCALA 1:200

QT.RIF. 717,935

QUOTE TERRENO		728,10	729,01		728,79	728,72	728,67		728,58		728,34		728,40	
DIST.PARZIALI TERRENO			3,28		5,62		1,15	2,45		5,12		8,99		5,56
QUOTE PROGETTO						727,32 728,07	727,32 728,07		727,32 728,07					
DIST.PARZIALI PROGETTO							2,50		2,50					
QUOTE FINITO						728,82 728,07 727,57 728,07			728,07 727,57 728,07 728,60					
DIST. PARZIALI FINITO						0,751 0,500 0,500		5,000	0,500 0,500 0,531					

SCAVI E BONIFICHE	
STERRO	7,886 m ²
SOVRASTRUTTURA STRADALE	
CASSONETTO	5,000 m

SEZIONE N.: 36
 QT. PROGETTO: 726,719
 DIST.PROG.: 634,945
 DIST.PREC.: 9,945
 DIST.SUCC.: 13,643

SCALA 1:200

QT.RIF. 716,454

QUOTE TERRENO	726,48	727,80	727,67	727,56	727,43	727,38	727,28	727,35
DIST.PARZIALI TERRENO	9,14	7,87	3,44	2,37	4,86	5,83	3,87	
QUOTE PROGETTO			725,97 726,72	725,97 726,72	725,97 726,72			
DIST.PARZIALI PROGETTO			2,50	2,50				
QUOTE FINITO			727,69 726,72 726,22 726,72		726,72 726,22 726,72 727,41			
DIST. PARZIALI FINITO			0,889 0,500 0,500	5,000	0,500 0,500 0,891			

SCAVI E BONIFICHE	
STERRO	8,910 m ²
SOVRASTRUTTURA STRADALE	
CASSONETTO	5,000 m

SEZIONE N.: 37
 QT. PROGETTO: 724,965
 DIST.PROG.: 648,588
 DIST.PREC.: 13,643
 DIST.SUCC.: 26,412

SCALA 1:200

QT.RIF. 714,518

QUOTE TERRENO	726,31	726,24	726,04		726,00	725,99	725,96	725,79	725,79	725,83
DIST.PARZIALI TERRENO		4,48	3,25	10,71		2,48	1,28	3,56	3,55	1,39
QUOTE PROGETTO						724,21 724,96	724,21 724,96			
DIST.PARZIALI PROGETTO						2,50	2,50			
QUOTE FINITO					726,01	724,96 724,46 724,96		724,96 724,46 724,96		725,93
DIST. PARZIALI FINITO					1,060	0,500 0,500		0,500 0,500		0,983
						5,000				

SCAVI E BONIFICHE	
STERRO	10,676 m ²
SOVRASTRUTTURA STRADALE	
CASSONETTO	5,000 m

SEZIONE N.: 38
 QT. PROGETTO: 721,798
 DIST.PROG.: 675,000
 DIST.PREC.: 26,412
 DIST.SUCC.: 25,000

SCALA 1:200

QT.RIF. 711,706

QUOTE TERRENO		723,12		723,19		723,21		723,18		723,06		723,05		722,65	
DIST.PARZIALI TERRENO			3,73		2,11		3,11		3,24		2,16		6,34		
QUOTE PROGETTO			721,05 721,80		721,05 721,80		721,05 721,80								
DIST.PARZIALI PROGETTO			2,50		2,50										
QUOTE FINITO		723,14	721,80 721,30 721,80				721,80 721,30 721,80		723,16						
DIST. PARZIALI FINITO		1,347	0,500 0,500		5,000		0,500 0,500		1,384						

SCAVI E BONIFICHE	
STERRO	9,750 m ²
SOVRASTRUTTURA STRADALE	
CASSONETTO	5,000 m

SEZIONE N.: 39
 QT. PROGETTO: 718,800
 DIST.PROG.: 700,000
 DIST.PREC.: 25,000
 DIST.SUCC.: 25,000

SCALA 1:200

QT.RIF. 708,840

QUOTE TERRENO	720,47	720,30	720,00	720,00	720,00	720,00	719,71	719,42
DIST.PARZIALI TERRENO	1,90	5,78	13,81	2,54	5,46	7,40		
QUOTE PROGETTO				718,05 718,80	718,05 718,80	718,05 718,80		
DIST.PARZIALI PROGETTO				2,50	2,50			
QUOTE FINITO				720,00 718,80 718,30 718,80	718,80 718,30 718,80	719,89		
DIST. PARZIALI FINITO				1,200 0,500 0,500	5,000	0,500 0,500	1,091	

SCAVI E BONIFICHE	
STERRO	5,823 m ²
SOVRASTRUTTURA STRADALE	
CASSONETTO	5,000 m

SEZIONE N.: 40
 QT. PROGETTO: 715,802
 DIST.PROG.: 725,000
 DIST.PREC.: 25,000
 DIST.SUCC.: 25,000

SCALA 1:200

QT.RIF. 705,751

QUOTE TERRENO	717,44	717,09	716,77	716,23	716,21	716,17	715,95	715,83	715,85	716,21
DIST.PARZIALI TERRENO		4,79	3,66	9,27	1,81	3,34	6,26	2,59	1,85	6,95
QUOTE PROGETTO				715,05 715,80	715,05 715,80	715,05 715,80				
DIST.PARZIALI PROGETTO				2,50	2,50					
QUOTE FINITO				716,38 715,80 715,30 715,80		715,80 715,30 715,80 716,15				
DIST. PARZIALI FINITO				0,574 0,500 0,500	5,000	0,500 0,500				

SCAVI E BONIFICHE	
STERRO	6,984 m ²
SOVRASTRUTTURA STRADALE	
CASSONETTO	5,000 m

SEZIONE N.: 41
 QT. PROGETTO: 712,818
 DIST.PROG.: 750,000
 DIST.PREC.: 25,000
 DIST.SUCC.: 25,000

SCALA 1:200

QT.RIF. 702,755

QUOTE TERRENO	714,26	713,97	713,80	713,74	713,46	713,33	713,20	713,09
DIST.PARZIALI TERRENO	5,38	2,82	can	7,83	3,87	1,57	13,91	
QUOTE PROGETTO					712,07	712,82	712,07	712,82
DIST.PARZIALI PROGETTO					2,50	2,50		
QUOTE FINITO					713,62	712,82	712,32	713,32
DIST. PARZIALI FINITO					0,796	0,500	0,500	0,504
					5,000			

SCAVI E BONIFICHE	
STERRO	6,385 m ²
SOVRASTRUTTURA STRADALE	
CASSONETTO	5,000 m

SEZIONE N.: 42
 QT. PROGETTO: 710,071
 DIST.PROG.: 775,000
 DIST.PREC.: 25,000
 DIST.SUCC.: 26,535

SCALA 1:200

QT.RIF. 700,264

QUOTE TERRENO	712,48	711,42	711,08	711,01	710,84	710,60	710,09	710,00
DIST.PARZIALI TERRENO	10,33	3,59	1,33	2,00	3,81	7,55	1,03	
QUOTE PROGETTO					709,32 710,07	709,32 710,07	709,32 710,07	
DIST.PARZIALI PROGETTO					2,50	2,50		
QUOTE FINITO					710,88 710,07 709,57 710,07		710,07 709,57 710,35	
DIST. PARZIALI FINITO					0,814 0,500 0,500	5,000	0,500 0,500	

SCAVI E BONIFICHE	
STERRO	9,350 m ²
SOVRASTRUTTURA STRADALE	
CASSONETTO	5,000 m

SEZIONE N.: 43
 QT. PROGETTO: 707,157
 DIST.PROG.: 801,535
 DIST.PREC.: 26,535
 DIST.SUCC.: 23,465

SCALA 1:200

QT.RIF. 697,665

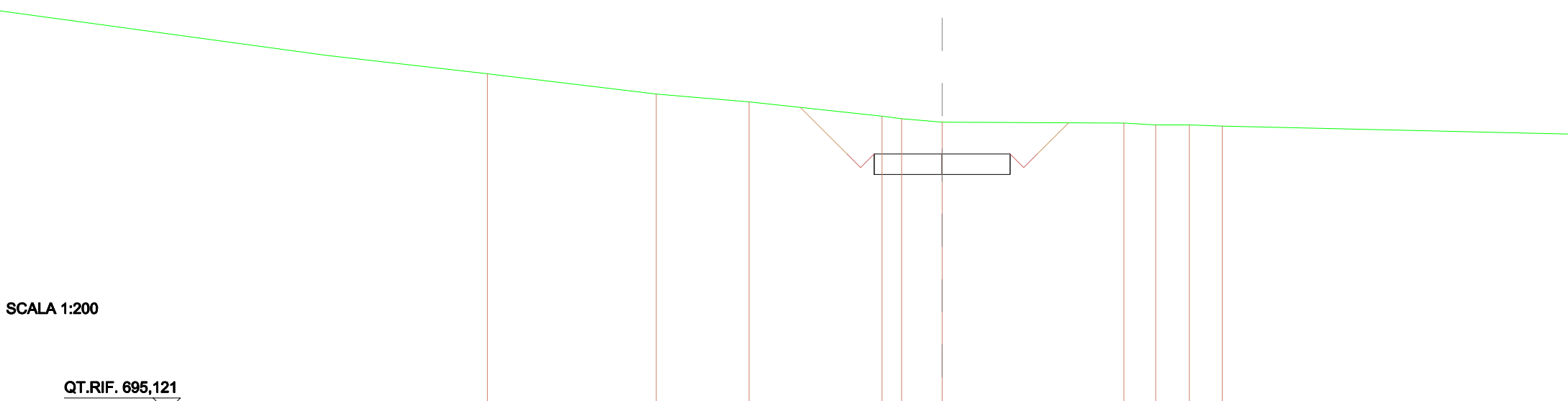
QUOTE TERRENO	710,38	708,58	708,73	708,67	708,27	708,18	708,17	707,86	707,58	707,25	707,19
DIST.PARZIALI TERRENO		5,71	7,85	2,22	5,18	1,11	0,08	6,04	6,99	4,02	1,43
QUOTE PROGETTO					706,41 707,16	706,41 707,16	706,41 707,16				
DIST.PARZIALI PROGETTO					2,50	2,50					
QUOTE FINITO				708,65	707,16 706,66 707,16		707,16 706,66 707,16	708,03			
DIST. PARZIALI FINITO					1,495 0,500 0,500		5,000	0,500 0,500 0,877			

SCAVI E BONIFICHE	
STERRO	9,881 m ²
SOVRASTRUTTURA STRADALE	
CASSONETTO	5,000 m

SEZIONE N.: 44
 QT. PROGETTO: 704,581
 DIST.PROG.: 825,000
 DIST.PREC.: 23,465
 DIST.SUCC.: 2,151

SCALA 1:200

QT.RIF. 695,121



QUOTE TERRENO	707,53	706,78	706,50	705,97	705,88	705,75	705,72	705,65	705,65	705,61	
DIST.PARZIALI TERRENO	6,20	3,42	4,88	0,72	1,48	6,88	1,17	1,23	1,21		
QUOTE PROGETTO				703,83	704,58	703,83	704,58	703,83	704,58		
DIST.PARZIALI PROGETTO				2,50	2,50						
QUOTE FINITO				706,30	704,58	704,08	704,58	704,58	704,08	704,58	705,73
DIST. PARZIALI FINITO				1,717	0,500	0,500	5,000	0,500	0,500	1,147	

SCAVI E BONIFICHE	
STERRO	9,903 m ²
SOVRASTRUTTURA STRADALE	
CASSONETTO	5,000 m

SEZIONE N.: 45
 QT. PROGETTO: 704,345
 DIST.PROG.: 827,151
 DIST.PREC.: 2,151
 DIST.SUCC.: 22,849

SCALA 1:200

QT.RIF. 694,721

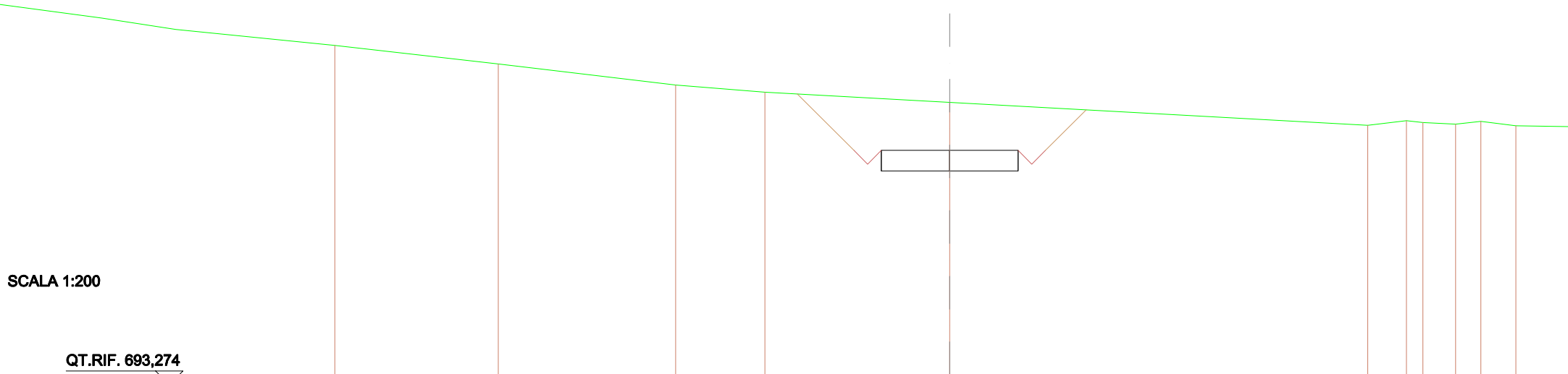
QUOTE TERRENO	707,65	706,79	706,28	705,97	705,53	705,49	705,47	705,43	705,43
DIST.PARZIALI TERRENO		7,57	4,31	3,87	4,14	0,87	7,11	0,77	1,29
QUOTE PROGETTO					703,59 704,34	703,59 704,34	703,59 704,34		
DIST.PARZIALI PROGETTO					2,50	2,50			
QUOTE FINITO				706,05	704,34 703,84 704,34		704,34 703,84 704,34		705,48
DIST. PARZIALI FINITO				1,706	0,500 0,500	5,000	0,500 0,500	1,196	

SCAVI E BONIFICHE	
STERRO	12,552 m ²
SOVRASTRUTTURA STRADALE	
CASSONETTO	5,000 m

SEZIONE N.: 46
 QT. PROGETTO: 701,836
 DIST.PROG.: 850,000
 DIST.PREC.: 22,849
 DIST.SUCC.: 2,766

SCALA 1:200

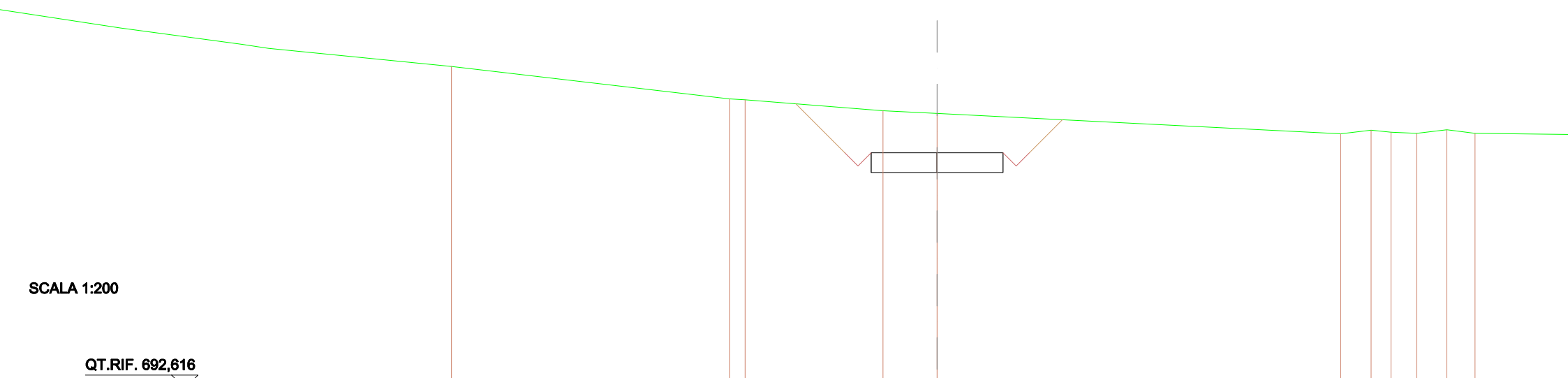
QT.RIF. 693,274



QUOTE TERRENO	705,00	704,23	703,97	703,60	702,76	702,82	702,86	702,80	702,90	702,73
DIST.PARZIALI TERRENO	6,48	3,26	6,75	15,26	1,42	0,06	1,20	0,82	1,28	
QUOTE PROGETTO				701,08 701,84	701,08 701,84	701,08 701,84				
DIST.PARZIALI PROGETTO				2,50	2,50					
QUOTE FINITO			703,90	701,84 701,34 701,84	701,84 701,34 701,84	703,32				
DIST. PARZIALI FINITO			2,066	0,500 0,500	5,000	0,500 0,500	1,486			

SCAVI E BONIFICHE	
STERRO	11,199 m ²
SOVRASTRUTTURA STRADALE	
CASSONETTO	5,000 m

SEZIONE N.: 47
 QT. PROGETTO: 701,532
 DIST.PROG.: 852,766
 DIST.PREC.: 2,766
 DIST.SUCC.: 22,234



SCALA 1:200

QT.RIF. 692,616

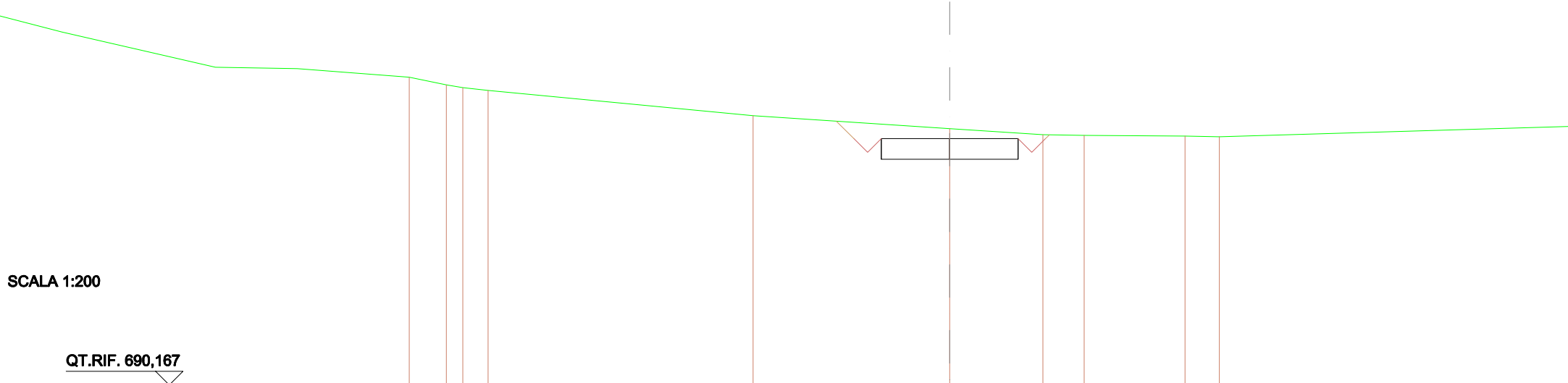
QUOTE TERRENO	704,79	703,57	703,53	703,12	703,02	702,25	702,39	702,31	702,27	702,40	702,27
DIST.PARZIALI TERRENO	10,63	0,08	5,23	2,04	15,29	1,16	0,76	0,97	1,14	1,06	
QUOTE PROGETTO				700,78	701,53	700,78	701,53	700,78	701,53		
DIST.PARZIALI PROGETTO				2,50	2,50						
QUOTE FINITO		703,38	701,53	701,03	701,53	701,53	701,03	701,53	701,53	702,76	
DIST. PARZIALI FINITO		1,851	0,500	0,500	5,000	0,500	0,500	1,249			

SCAVI E BONIFICHE	
STERRO	5,588 m ²
SOVRASTRUTTURA STRADALE	
CASSONETTO	5,000 m

SEZIONE N.: 48
 QT. PROGETTO: 699,162
 DIST.PROG.: 875,000
 DIST.PREC.: 22,234
 DIST.SUCC.: 25,000

SCALA 1:200

QT.RIF. 690,167



QUOTE TERRENO	701,41	701,13	701,03	700,92		700,00		699,53	699,31	699,28	699,26	699,23
DIST.PARZIALI TERRENO	1,36	0,08	0,92		9,87		7,16		3,40	1,51	3,68	1,25
QUOTE PROGETTO							699,41	699,16	699,41	699,16	699,41	699,16
DIST.PARZIALI PROGETTO								2,50	2,50			
QUOTE FINITO							699,80	699,16	699,66	699,16	699,16	699,30
DIST. PARZIALI FINITO							0,638	0,500	0,500	5,000	0,500	0,500

SCAVI E BONIFICHE	
STERRO	3,450 m ²
FOSSO	0,241 m ²
SOVRASTRUTTURA STRADALE	
CASSONETTO	5,000 m

SEZIONE N.: 49
 QT. PROGETTO: 696,723
 DIST.PROG.: 900,000
 DIST.PREC.: 25,000
 DIST.SUCC.: 25,000

SCALA 1:200

QT.RIF. 686,562

QUOTE TERRENO	697,69	697,14	697,02	696,98	696,86	696,47	696,34	696,33	696,51	696,57
DIST.PARZIALI TERRENO	7,26	2,55	1,21	4,87	2,88	7,87	1,55	5,97	1,80	
QUOTE PROGETTO					695,97 696,72	695,97 696,72	695,97 696,72			
DIST.PARZIALI PROGETTO					2,50	2,50				
QUOTE FINITO					696,90 696,72 696,72 696,72		696,72 696,47			
DIST. PARZIALI FINITO					0,500 0,500	5,000				

SCAVI E BONIFICHE	
STERRO	2,486 m ²
FOSSO	0,502 m ²
SOVRASTRUTTURA STRADALE	
CASSONETTO	5,000 m

SEZIONE N.: 50
 QT. PROGETTO: 694,283
 DIST.PROG.: 925,000
 DIST.PREC.: 25,000
 DIST.SUCC.: 25,000

SCALA 1:200

QT.RIF. 684,039

QUOTE TERRENO	695,00	694,60	694,03	693,71	694,04
DIST.PARZIALI TERRENO	5,24	12,48	6,81	10,19	
QUOTE PROGETTO			694,20 693,53 694,28	693,53 694,28	693,53 694,28
DIST.PARZIALI PROGETTO			1,24	2,50	2,50
QUOTE FINITO			694,15 694,28		694,28 693,89
DIST. PARZIALI FINITO				5,000	0,591

SCAVI E BONIFICHE	
STERRO	1,436 m ²
FOSSO	0,506 m ²
SOVRASTRUTTURA STRADALE	
CASSONETTO	5,000 m

SEZIONE N.: 51
 QT. PROGETTO: 691,843
 DIST.PROG.: 950,000
 DIST.PREC.: 25,000
 DIST.SUCC.: 25,000

SCALA 1:200

QT.RIF. 680,606

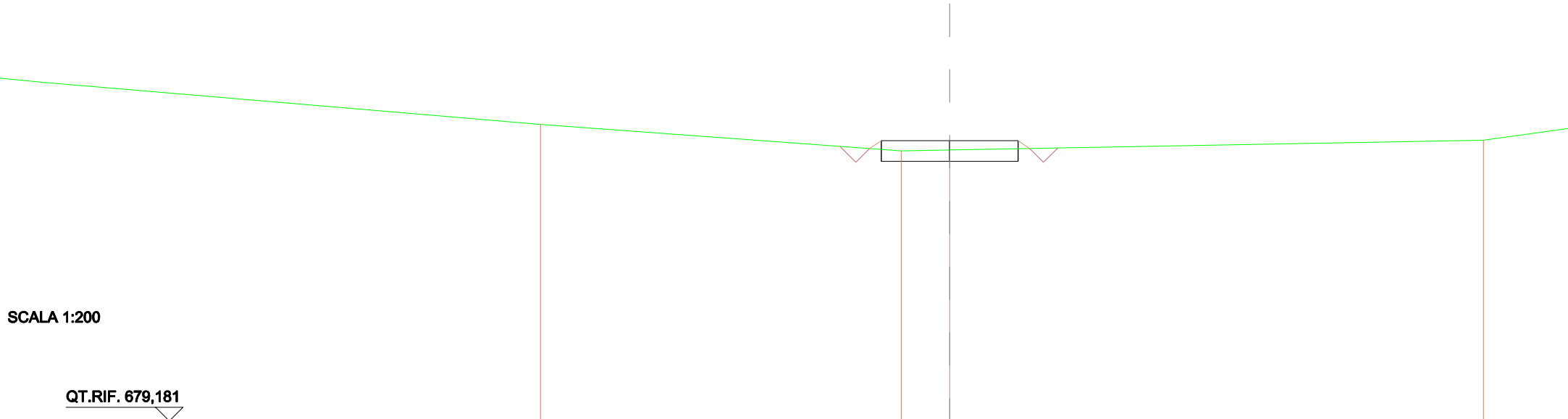
QUOTE TERRENO		692,30	692,03	691,96		691,58		691,38	691,25		690,95	691,04	691,18		692,10
DIST.PARZIALI TERRENO			3,21	1,40	5,00			3,86	2,56		6,74	2,62	1,74		7,17
QUOTE PROGETTO						691,59	691,09 691,84	691,08 691,84	691,09 691,84						
DIST.PARZIALI PROGETTO							1,53	2,50	2,50						
QUOTE FINITO							691,53 691,84		691,04 691,21						
DIST. PARZIALI FINITO							0,468	5,000	0,847						

SCAVI E BONIFICHE	
STERRO	2,088 m ²
FOSSO	0,549 m ²
SOVRASTRUTTURA STRADALE	
CASSONETTO	5,000 m

SEZIONE N.: 52
 QT. PROGETTO: 689,404
 DIST.PROG.: 975,000
 DIST.PREC.: 25,000
 DIST.SUCC.: 7,349

SCALA 1:200

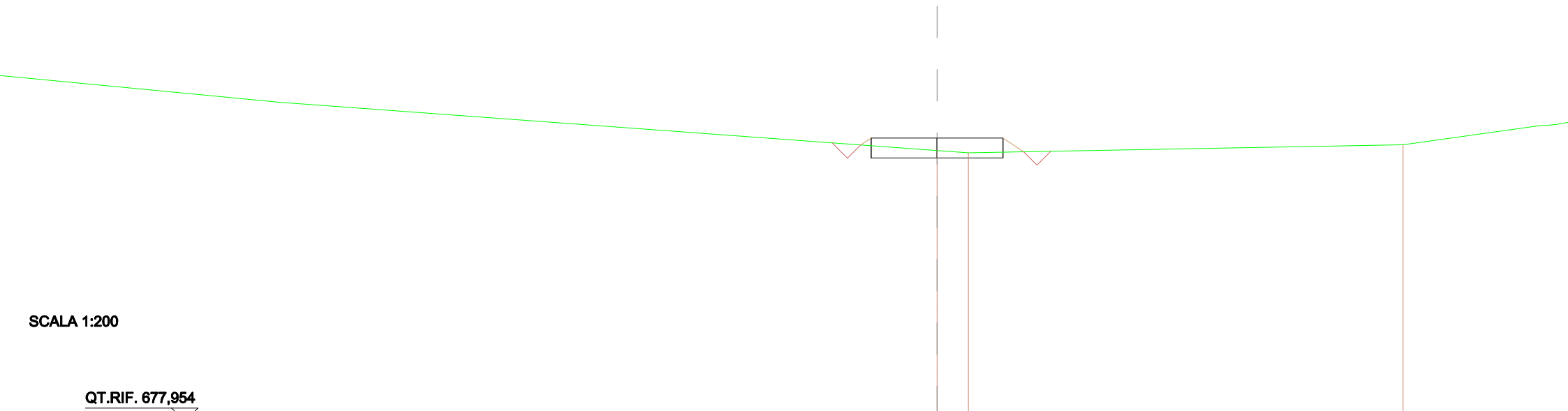
QT.RIF. 679,181



QUOTE TERRENO	690,00		689,03	689,07		689,43
DIST.PARZIALI TERRENO		13,17		1,77		16,49
QUOTE PROGETTO			689,20 689,65 689,40	689,65 689,40	689,65 689,40	689,65 689,40
DIST.PARZIALI PROGETTO			1,51	2,50	2,50	
QUOTE FINITO			689,12 689,40			689,40 689,12
DIST. PARZIALI FINITO			0,427	5,000		0,425

SCAVI E BONIFICHE	
STERRO	1,459 m ²
FOSSO	0,549 m ²
SOVRASTRUTTURA STRADALE	
CASSONETTO	5,000 m

SEZIONE N.: 53
 QT. PROGETTO: 688,687
 DIST.PROG.: 982,349
 DIST.PREC.: 7,349
 DIST.SUCC.: 8,573



SCALA 1:200

QT.RIF. 677,954

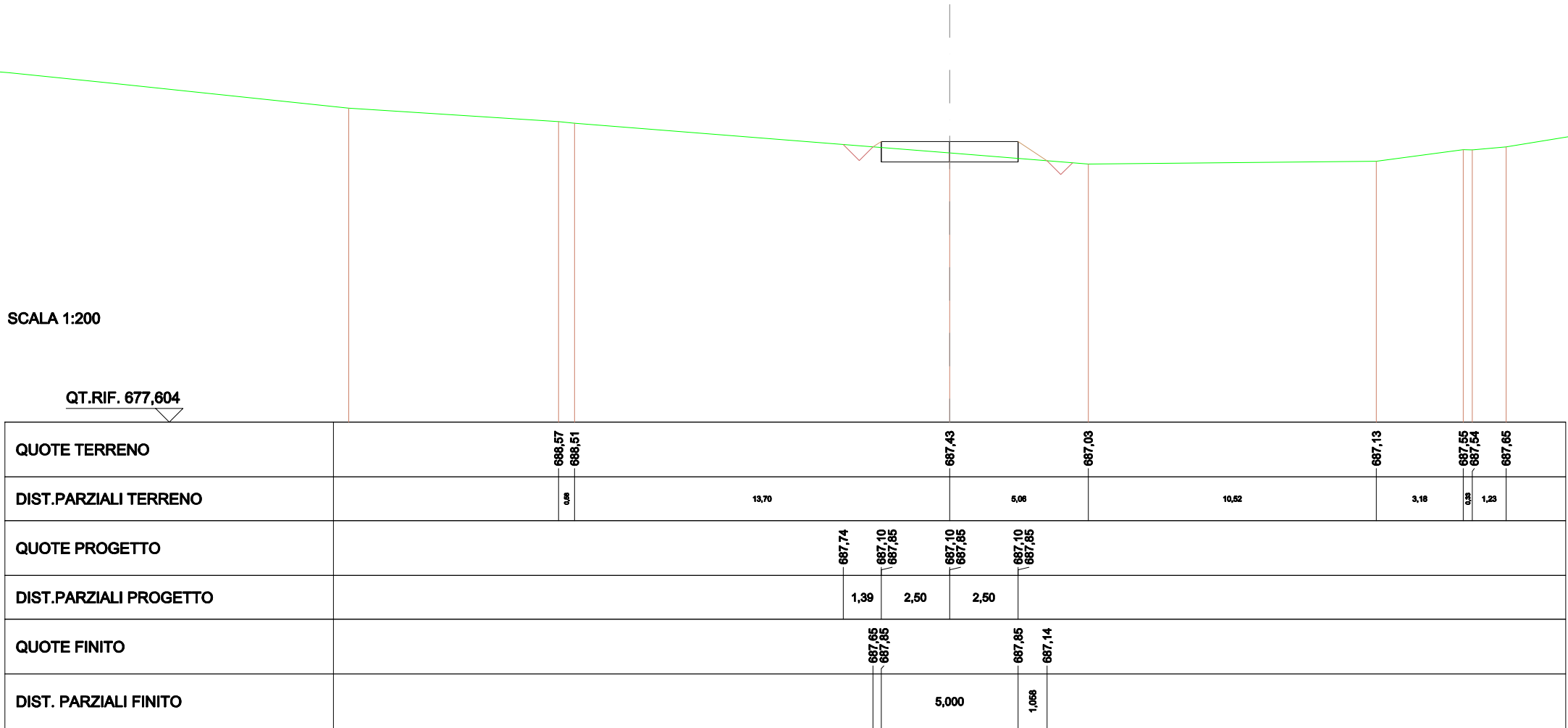
QUOTE TERRENO				688,21	688,13		688,43
DIST.PARZIALI TERRENO					1,19		16,47
QUOTE PROGETTO		688,50	687,94 688,68	687,94 688,68	687,94 688,68	687,94 688,68	
DIST.PARZIALI PROGETTO		1,47	2,50	2,50			
QUOTE FINITO		688,43 688,68			688,68	688,16	
DIST. PARZIALI FINITO		0,392		5,000		0,783	

SCAVI E BONIFICHE	
STERRO	1,635 m ²
FOSSO	0,506 m ²
SOVRASTRUTTURA STRADALE	
CASSONETTO	5,000 m

SEZIONE N.: 54
 QT. PROGETTO: 687,850
 DIST.PROG.: 990,922
 DIST.PREC.: 8,573
 DIST.SUCC.: 8,573

SCALA 1:200

QT.RIF. 677,604



SCAVI E BONIFICHE	
STERRO	2,168 m ²
FOSSO	0,499 m ²
SOVRASTRUTTURA STRADALE	
CASSONETTO	5,000 m

SEZIONE N.: 55
 QT. PROGETTO: 687,013
 DIST.PROG.: 999,495
 DIST.PREC.: 8,573
 DIST.SUCC.: 25,505

SCALA 1:200

QT.RIF. 676,914

QUOTE TERRENO	686,04			686,77	686,70	686,61		685,85		685,86	686,01	685,99	686,15
DIST.PARZIALI TERRENO		17,94		0,08	0,90		8,89		4,39		1,25	0,08	1,87
QUOTE PROGETTO				686,99	686,26	687,01		686,26	687,01		686,26	687,01	
DIST.PARZIALI PROGETTO				1,23	2,50	2,50							
QUOTE FINITO				686,91	687,01			687,01	686,39				
DIST. PARZIALI FINITO						5,000		0,823					

SCAVI E BONIFICHE	
STERRO	3,229 m ²
FOSSO	0,517 m ²
SOVRASTRUTTURA STRADALE	
CASSONETTO	5,000 m

SEZIONE N.: 56
 QT. PROGETTO: 684,524
 DIST.PROG.: 1025,000
 DIST.PREC.: 25,505
 DIST.SUCC.: 25,000

SCALA 1:200

QT.RIF. 674,161

QUOTE TERRENO	685,00	685,00	684,53	684,42	684,37	685,00
DIST.PARZIALI TERRENO	2,08	7,94	6,34	3,06	11,24	
QUOTE PROGETTO				684,46 683,77 684,52	683,77 684,52	683,77 684,52
DIST.PARZIALI PROGETTO				1,11	2,50	2,50
QUOTE FINITO				684,46 684,52		684,52 684,37
DIST. PARZIALI FINITO					5,000	

SCAVI E BONIFICHE	
STERRO	2,801 m ²
FOSSO	0,525 m ²
SOVRASTRUTTURA STRADALE	
CASSONETTO	5,000 m

SEZIONE N.: 57
 QT. PROGETTO: 682,085
 DIST.PROG.: 1050,000
 DIST.PREC.: 25,000
 DIST.SUCC.: 3,627

SCALA 1:200

QT.RIF. 671,466

QUOTE TERRENO	682,85	682,81	682,38	681,89	681,82	681,75	682,43
DIST.PARZIALI TERRENO	4,41	8,29	8,13	1,16	4,20	12,16	
QUOTE PROGETTO				682,11	681,33	682,08	
DIST.PARZIALI PROGETTO				1,13	2,50	2,50	
QUOTE FINITO				682,04	682,08	681,33	682,08
DIST. PARZIALI FINITO					5,000	0,446	

SCAVI E BONIFICHE	
STERRO	2,895 m ²
FOSSO	0,525 m ²
SOVRASTRUTTURA STRADALE	
CASSONETTO	5,000 m

SEZIONE N.: 58
 QT. PROGETTO: 681,731
 DIST.PROG.: 1053,627
 DIST.PREC.: 3,627
 DIST.SUCC.: 21,373

SCALA 1:200

QT.RIF. 671,034

QUOTE TERRENO	682,42	682,38	681,87	681,56	681,42	681,37	681,90	682,25
DIST.PARZIALI TERRENO	5,29	9,82	5,02	2,27	3,44	9,51	3,81	
QUOTE PROGETTO				681,78 680,98 681,73	680,98 681,73	680,98 681,73		
DIST.PARZIALI PROGETTO				1,09	2,50	2,50		
QUOTE FINITO				681,71 681,73		681,73 681,41		
DIST. PARZIALI FINITO					5,000	0,479		

SCAVI E BONIFICHE	
STERRO	4,848 m ²
SOVRASTRUTTURA STRADALE	
CASSONETTO	5,000 m

SEZIONE N.: 59
 QT. PROGETTO: 679,781
 DIST.PROG.: 1075,000
 DIST.PREC.: 21,373
 DIST.SUCC.: 15,525

SCALA 1:200

QT.RIF. 669,651

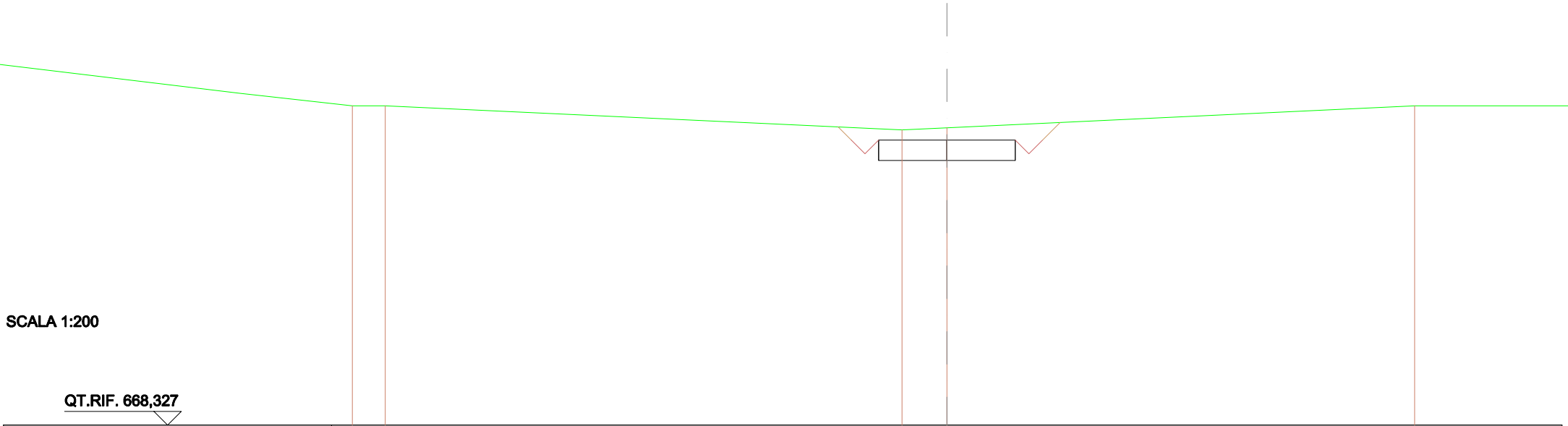
QUOTE TERRENO	680,66	680,49	680,01	680,00
DIST.PARZIALI TERRENO	1,89	11,13	3,82	
QUOTE PROGETTO			679,03 679,78	679,03 679,78
DIST.PARZIALI PROGETTO			2,50	2,50
QUOTE FINITO			680,01 679,78 679,28 679,78	679,78 679,28 679,78 680,00
DIST. PARZIALI FINITO			0,500 0,500	5,000

SCAVI E BONIFICHE	
STERRO	6,023 m ²
SOVRASTRUTTURA STRADALE	
CASSONETTO	5,000 m

SEZIONE N.: 60
 QT. PROGETTO: 678,748
 DIST.PROG.: 1090,525
 DIST.PREC.: 15,525
 DIST.SUCC.: 9,475

SCALA 1:200

QT.RIF. 668,327



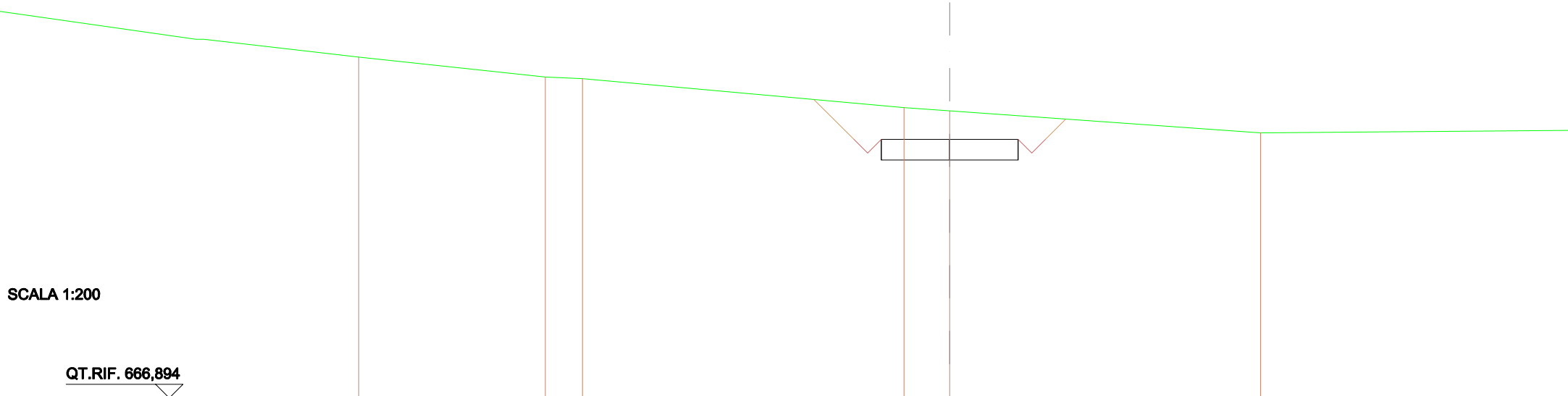
QUOTE TERRENO	680,00		679,12	679,20		680,00
DIST.PARZIALI TERRENO		18,90		1,84		17,10
QUOTE PROGETTO			678,00 678,75	678,00 678,75	678,00 678,75	
DIST.PARZIALI PROGETTO				2,50	2,50	
QUOTE FINITO			678,23 678,75 678,25 678,75		678,75 678,25 678,75 678,39	
DIST. PARZIALI FINITO			0,480 0,500 0,500	5,000	0,500 0,500 0,643	

SCAVI E BONIFICHE	
STERRO	8,972 m ²
SOVRASTRUTTURA STRADALE	
CASSONETTO	5,000 m

SEZIONE N.: 63
 QT. PROGETTO: 676,337
 DIST.PROG.: 1127,422
 DIST.PREC.: 2,422
 DIST.SUCC.: 22,578

SCALA 1:200

QT.RIF. 666,894



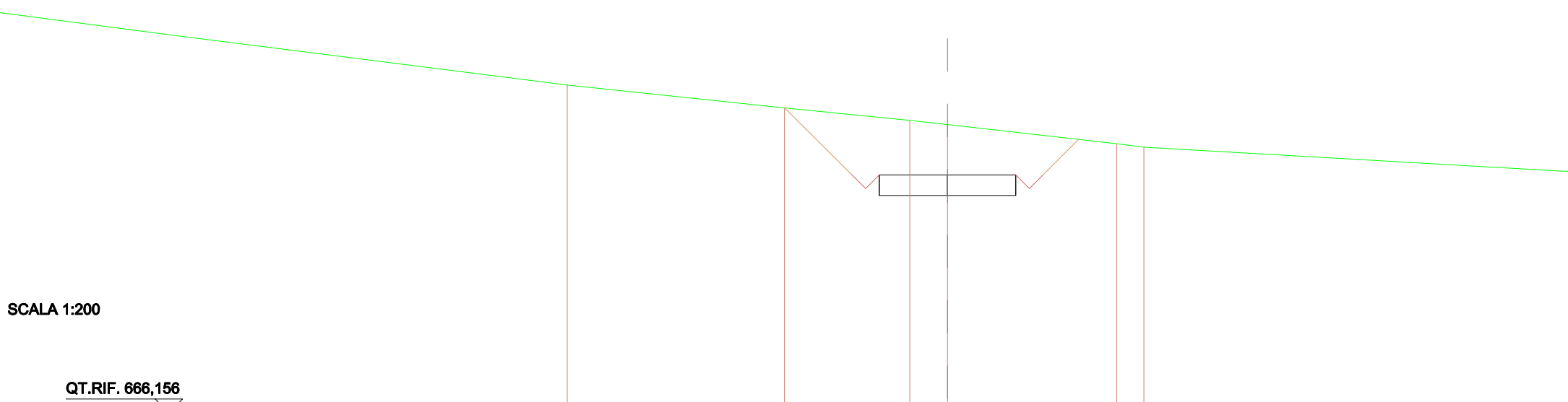
QUOTE TERRENO		678,61	678,56		677,50	677,38		676,58	
DIST.PARZIALI TERRENO		1,38		11,75		1,68		11,36	
QUOTE PROGETTO					675,59 676,34	675,59 676,34		675,59 676,34	
DIST.PARZIALI PROGETTO					2,50	2,50			
QUOTE FINITO					677,80	676,34 675,84 676,34		676,34 675,84 676,34	677,08
DIST. PARZIALI FINITO					1,458	0,500 0,500	5,000	0,500 0,500 0,744	

SCAVI E BONIFICHE	
STERRO	12,983 m ²
SOVRASTRUTTURA STRADALE	
CASSONETTO	5,000 m

SEZIONE N.: 64
 QT. PROGETTO: 674,862
 DIST.PROG.: 1150,000
 DIST.PREC.: 22,578
 DIST.SUCC.: 18,377

SCALA 1:200

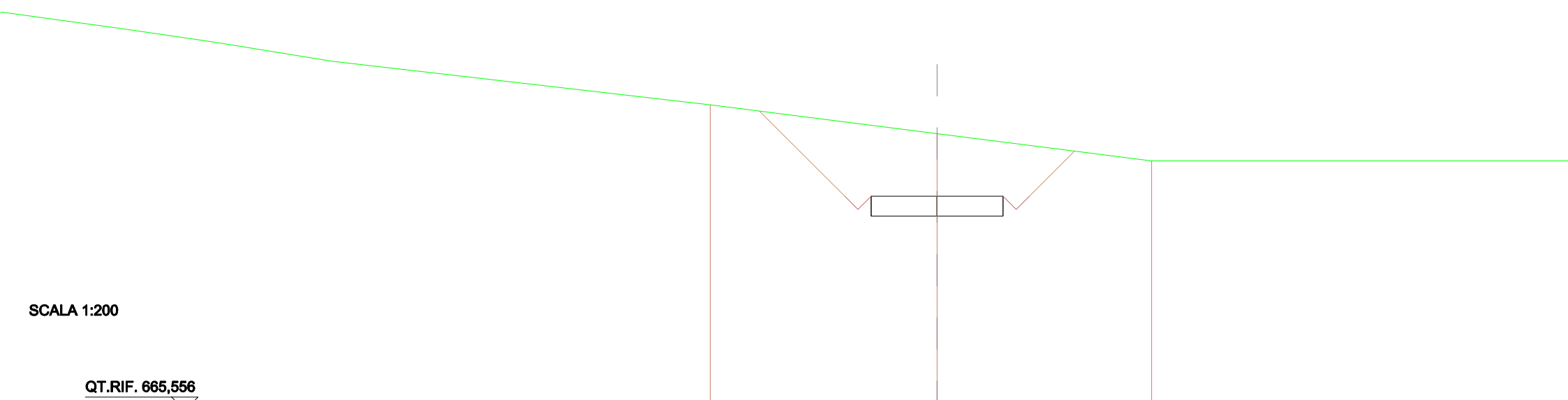
QT.RIF. 666,156



QUOTE TERRENO	678,16	677,32	676,87	676,71	676,01	675,88
DIST.PARZIALI TERRENO	7,94	4,89	1,38	6,19	1,00	
QUOTE PROGETTO			674,11 674,86	674,11 674,86	674,11 674,86	
DIST.PARZIALI PROGETTO			2,50	2,50		
QUOTE FINITO		677,32	674,86 674,36 674,86		674,86 674,36 674,86	676,17
DIST. PARZIALI FINITO		2,454	0,500 0,500	5,000	0,500 0,500	1,304

SCAVI E BONIFICHE	
STERRO	15,619 m ²
SOVRASTRUTTURA STRADALE	
CASSONETTO	5,000 m

SEZIONE N.: 65
 QT. PROGETTO: 673,661
 DIST.PROG.: 1168,377
 DIST.PREC.: 18,377
 DIST.SUCC.: 6,623



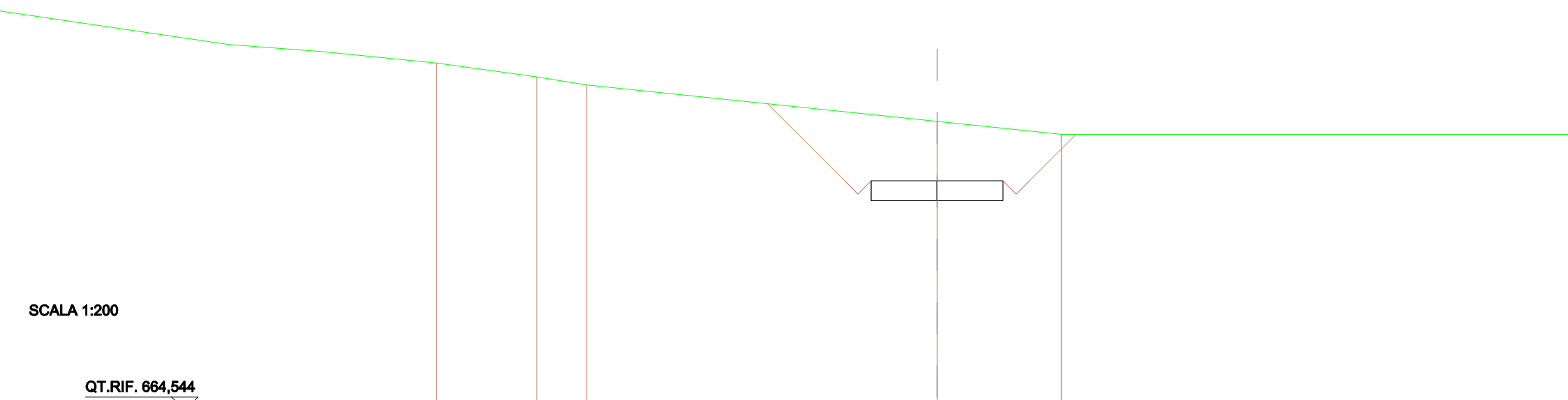
SCALA 1:200

QT.RIF. 665,556

QUOTE TERRENO		677,13		676,04		675,00	
DIST.PARZIALI TERRENO			8,58		8,13		
QUOTE PROGETTO				672,91 673,66	672,91 673,66	672,91 673,66	
DIST.PARZIALI PROGETTO				2,50	2,50		
QUOTE FINITO		676,89	673,66 673,16 673,66		673,66 673,16 673,66	675,37	
DIST. PARZIALI FINITO			3,231	0,500 0,500	5,000	0,500 0,500	1,710

SCAVI E BONIFICHE	
STERRO	15,040 m ²
SOVRASTRUTTURA STRADALE	
CASSONETTO	5,000 m

SEZIONE N.: 66
 QT. PROGETTO: 673,232
 DIST.PROG.: 1175,000
 DIST.PREC.: 6,623
 DIST.SUCC.: 24,841



SCALA 1:200

QT.RIF. 664,544

QUOTE TERRENO	677,70	677,17	676,87		675,49	675,00	
DIST.PARZIALI TERRENO	3,79	1,89		13,27		4,71	
QUOTE PROGETTO					672,48 673,23	672,48 673,23	
DIST.PARZIALI PROGETTO					2,50	2,50	
QUOTE FINITO				676,16	673,23 672,73 673,23	673,23 672,73 673,23	675,00
DIST. PARZIALI FINITO				2,927	0,500 0,500	5,000	0,500 0,500 1,768

SCAVI E BONIFICHE	
STERRO	3,840 m ²
FOSSO	0,158 m ²
SOVRASTRUTTURA STRADALE	
CASSONETTO	5,000 m

SEZIONE N.: 67
 QT. PROGETTO: 672,327
 DIST.PROG.: 1199,841
 DIST.PREC.: 24,841
 DIST.SUCC.: 14,683

SCALA 1:200

QT.RIF. 662,010

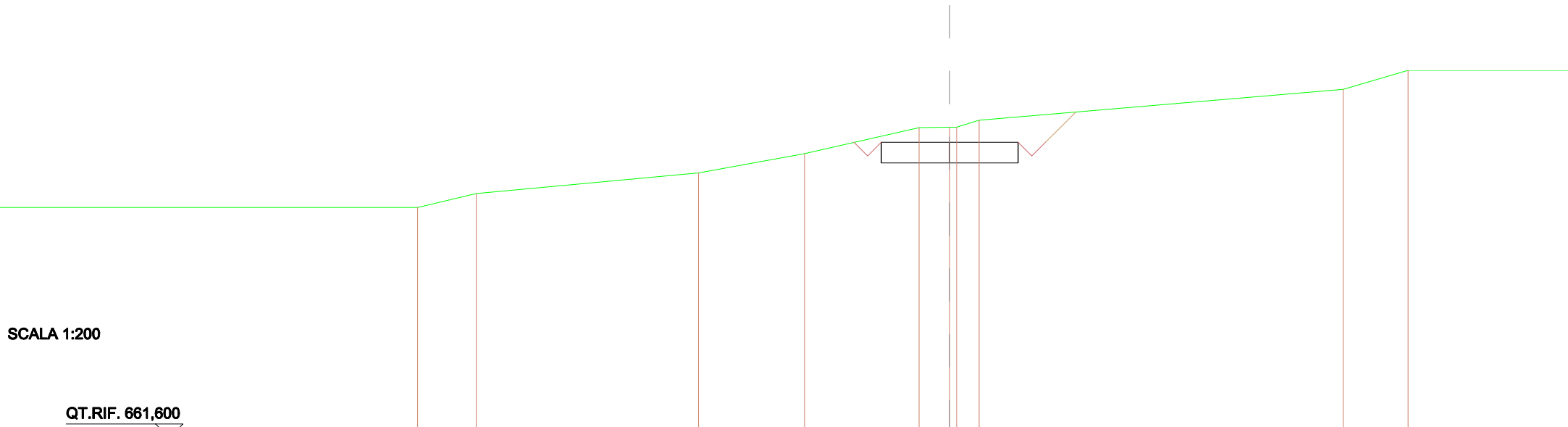
QUOTE TERRENO	671,55	671,46		671,24	671,23	671,13	671,20		672,35		675,00	
DIST.PARZIALI TERRENO		3,91		7,11		2,08	2,30	0,76	4,48		10,39	
QUOTE PROGETTO							671,16		671,58 672,33		671,58 672,33	
DIST.PARZIALI PROGETTO								2,35	2,50		2,50	
QUOTE FINITO							671,32		672,33		672,33 671,83 672,33	673,55
DIST. PARZIALI FINITO								1,509		5,000	0,500 0,500 1,228	

SCAVI E BONIFICHE	
STERRO	6,811 m ²
SOVRASTRUTTURA STRADALE	
CASSONETTO	5,000 m

SEZIONE N.: 68
 QT. PROGETTO: 672,373
 DIST.PROG.: 1214,525
 DIST.PREC.: 14,683
 DIST.SUCC.: 10,475

SCALA 1:200

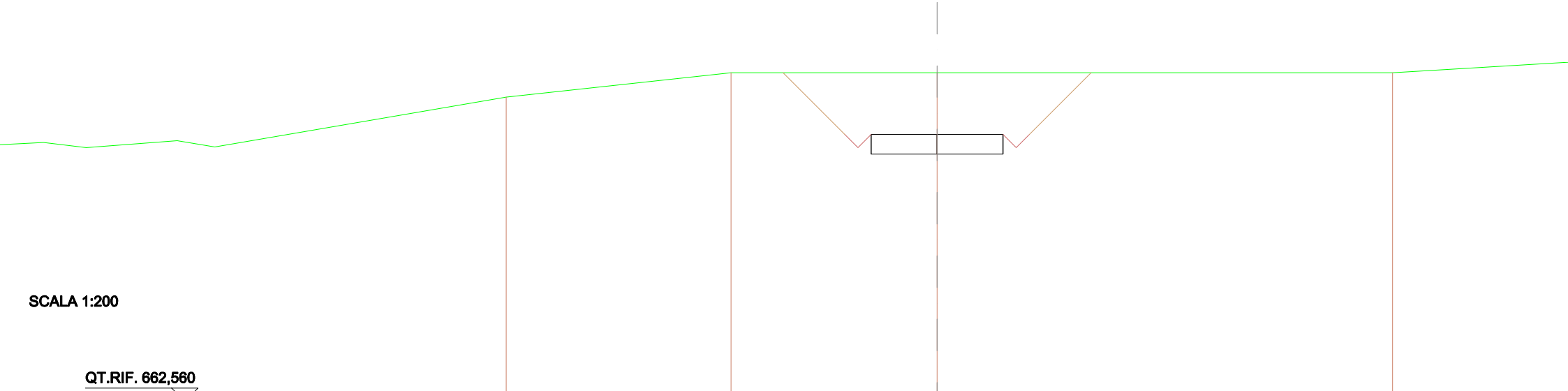
QT.RIF. 661,600



QUOTE TERRENO	670,00	670,50		671,26	671,96		672,91	672,93	672,93	673,18		674,31	675,00
DIST.PARZIALI TERRENO		2,14		8,12		3,87		4,19	1,11	0,82		13,29	2,37
QUOTE PROGETTO								671,62 672,37	671,62 672,37	671,62 672,37			
DIST.PARZIALI PROGETTO								2,50		2,50			
QUOTE FINITO								672,37 672,37 671,87 672,37		672,37 671,87 672,37		673,48	
DIST. PARZIALI FINITO								0,500 0,500	5,000	0,500 0,500	1,106		

SCAVI E BONIFICHE	
STERRO	15,404 m ²
SOVRASTRUTTURA STRADALE	
CASSONETTO	5,000 m

SEZIONE N.: 69
 QT. PROGETTO: 672,669
 DIST.PROG.: 1225,000
 DIST.PREC.: 10,475
 DIST.SUCC.: 6,306



SCALA 1:200

QT.RIF. 662,560

QUOTE TERRENO	674,08	675,00	675,00	675,00	675,00
DIST.PARZIALI TERRENO		8,81	7,81		17,26
QUOTE PROGETTO				671,92 672,67	671,92 672,67
DIST.PARZIALI PROGETTO			2,50	2,50	
QUOTE FINITO		675,00	672,67 672,17 672,67	672,67 672,17 672,67	675,00
DIST. PARZIALI FINITO		2,331	0,500 0,500	5,000	0,500 0,500 2,331

SCAVI E BONIFICHE	
STERRO	16,878 m ²
SOVRASTRUTTURA STRADALE	
CASSONETTO	5,000 m

SEZIONE N.: 70
 QT. PROGETTO: 672,954
 DIST.PROG.: 1231,306
 DIST.PREC.: 6,306
 DIST.SUCC.: 18,694

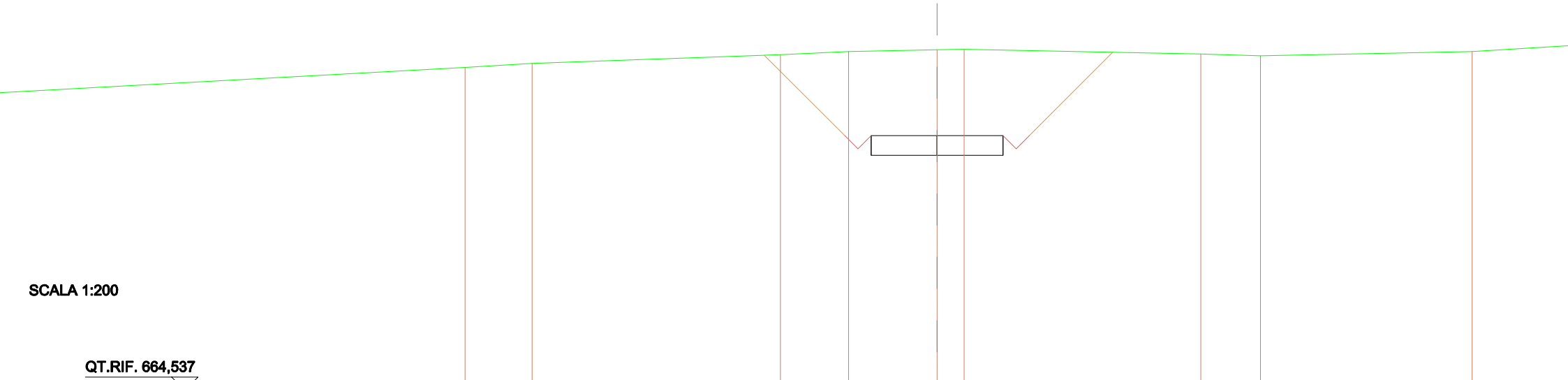
SCALA 1:200

QT.RIF. 663,040

QUOTE TERRENO	675,54	675,68	675,58	675,38	675,26	675,28	675,39	675,55
DIST.PARZIALI TERRENO	7,39	4,98	10,22	4,02	0,75	1,74	2,32	
QUOTE PROGETTO			672,20 672,95	672,20 672,95	672,20 672,95			
DIST.PARZIALI PROGETTO			2,50	2,50				
QUOTE FINITO		675,65	672,95 672,45 672,95	672,95 672,45 672,95	675,46			
DIST. PARZIALI FINITO		2,700	0,500 0,500	5,000	0,500 0,500	2,507		

SCAVI E BONIFICHE	
STERRO	19,938 m ²
SOVRASTRUTTURA STRADALE	
CASSONETTO	5,000 m

SEZIONE N.: 71
 QT. PROGETTO: 674,180
 DIST.PROG.: 1250,000
 DIST.PREC.: 18,694
 DIST.SUCC.: 25,000



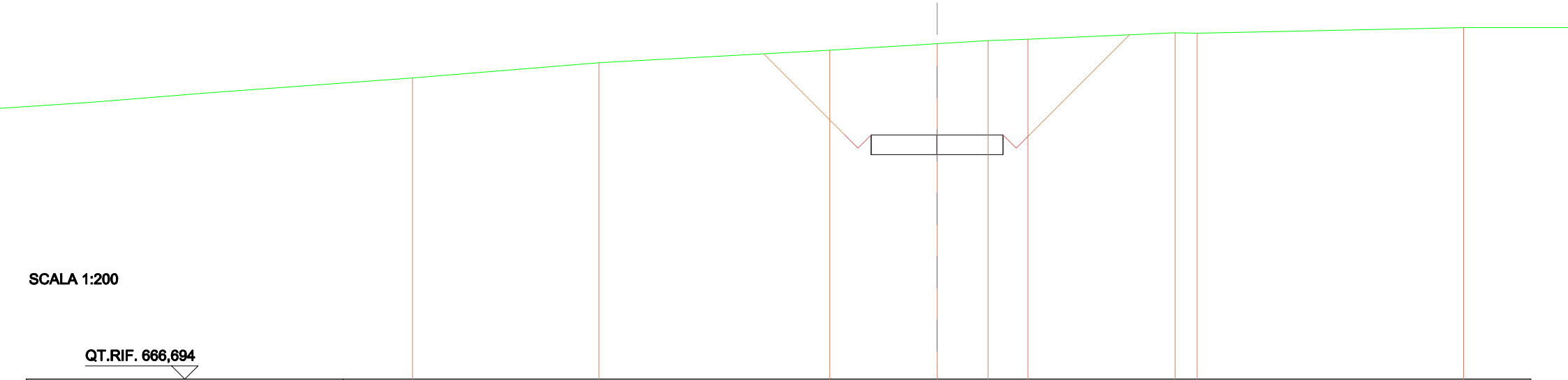
SCALA 1:200

QT.RIF. 664,537

QUOTE TERRENO	676,76	676,91	677,24	677,36	677,43	677,45	677,27	677,20	677,36
DIST.PARZIALI TERRENO	2,54	9,41	2,59	3,35	1,02	6,97	2,26	8,01	
QUOTE PROGETTO				673,43 674,18	673,43 674,18	673,43 674,18			
DIST.PARZIALI PROGETTO				2,50	2,50				
QUOTE FINITO			677,22	674,18 673,68 674,18		674,18 673,68 674,18		677,33	
DIST. PARZIALI FINITO			3,041	0,500 0,500	5,000	0,500 0,500	3,154		

SCAVI E BONIFICHE	
STERRO	21,005 m ²
SOVRASTRUTTURA STRADALE	
CASSONETTO	5,000 m

SEZIONE N.: 72
 QT. PROGETTO: 675,939
 DIST.PROG.: 1275,000
 DIST.PREC.: 25,000
 DIST.SUCC.: 25,000



SCALA 1:200

QT.RIF. 666,694

QUOTE TERRENO	678,10	678,67	679,15	679,39	679,51	679,56	679,81	679,79	680,00
DIST.PARZIALI TERRENO		7,06	8,75	4,06	1,93	1,80	5,58	0,84	10,08
QUOTE PROGETTO				675,19 675,94	675,19 675,94	675,19 675,94			
DIST.PARZIALI PROGETTO				2,50	2,50				
QUOTE FINITO			679,01	675,94 675,44 675,94		675,94 675,44 675,94		679,73	
DIST. PARZIALI FINITO			3,073	0,500 0,500	5,000	0,500 0,500	3,794		

SCAVI E BONIFICHE	
STERRO	15,261 m ²
SOVRASTRUTTURA STRADALE	
CASSONETTO	5,000 m

SEZIONE N.: 73
 QT. PROGETTO: 677,698
 DIST.PROG.: 1300,000
 DIST.PREC.: 25,000
 DIST.SUCC.: 25,000

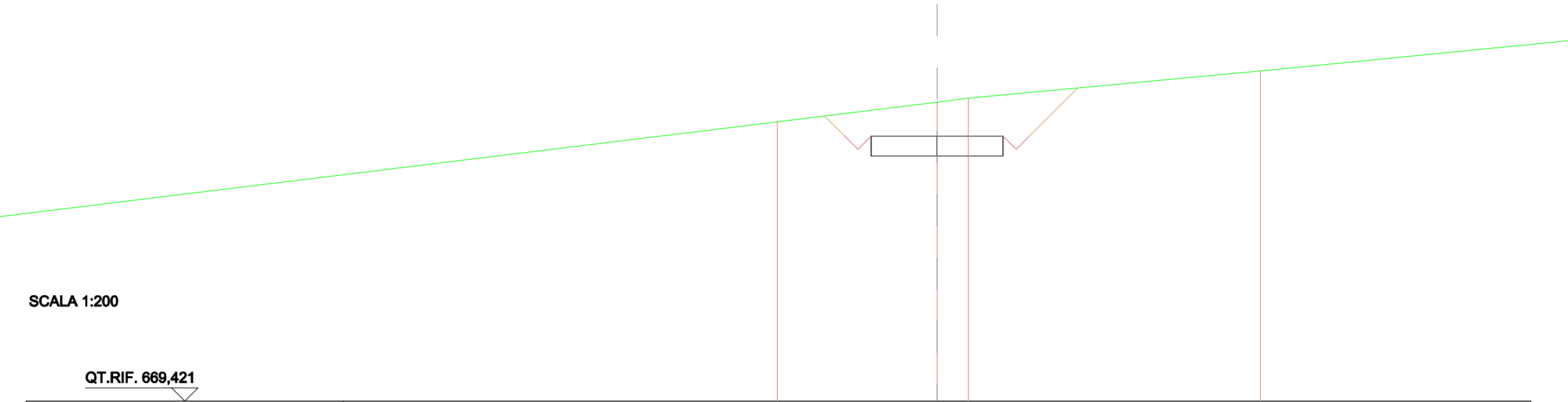
SCALA 1:200

QT.RIF. 667,641

QUOTE TERRENO		679,22	679,56	680,00	680,00	680,00	
DIST.PARZIALI TERRENO		4,06	3,62	4,06	4,39		
QUOTE PROGETTO				676,95 677,70	676,95 677,70	676,95 677,70	
DIST.PARZIALI PROGETTO				2,50	2,50		
QUOTE FINITO			679,81	677,70 677,20 677,70		677,70 677,20 677,70	680,13
DIST. PARZIALI FINITO			2,115	0,500 0,500	5,000	0,500 0,500	2,436

SCAVI E BONIFICHE	
STERRO	10,193 m ²
SOVRASTRUTTURA STRADALE	
CASSONETTO	5,000 m

SEZIONE N.: 74
 QT. PROGETTO: 679,457
 DIST.PROG.: 1325,000
 DIST.PREC.: 25,000
 DIST.SUCC.: 25,000



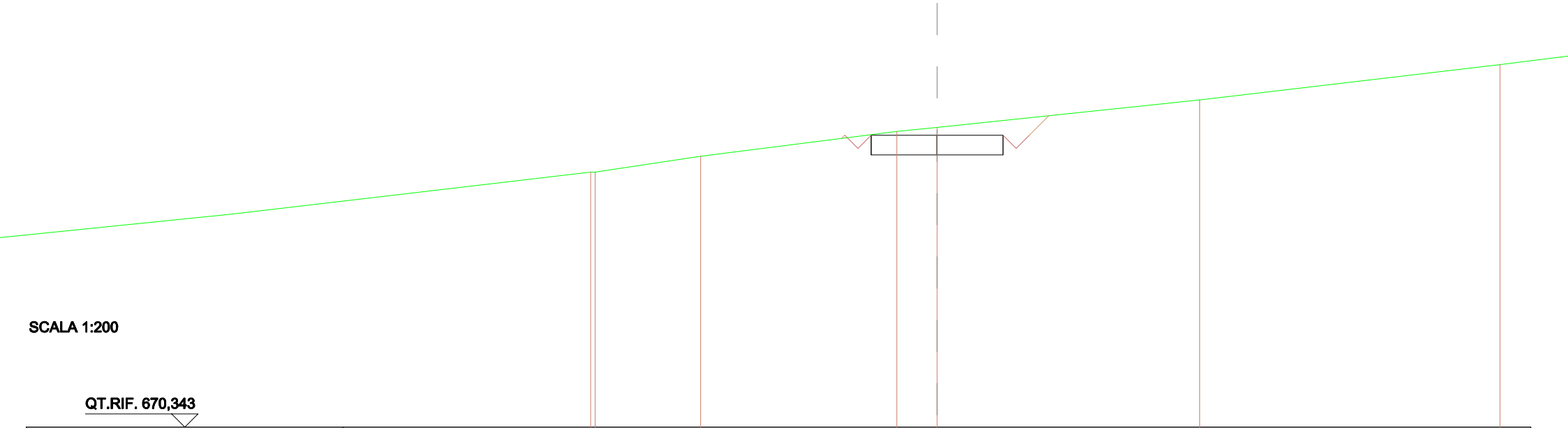
SCALA 1:200

QT.RIF. 669,421

QUOTE TERRENO		680,00		680,75	680,90		681,94	
DIST.PARZIALI TERRENO			6,05	1,19		11,07		
QUOTE PROGETTO			678,71 679,46	678,71 679,46	678,71 679,46			
DIST.PARZIALI PROGETTO			2,50	2,50				
QUOTE FINITO			680,22 679,46 678,96 679,46		679,46 678,96 679,46		681,29	
DIST. PARZIALI FINITO			0,765 0,500 0,500	5,000	0,500 0,500	1,830		

SCAVI E BONIFICHE	
STERRO	5,230 m ²
SOVRASTRUTTURA STRADALE	
CASSONETTO	5,000 m

SEZIONE N.: 75
 QT. PROGETTO: 681,400
 DIST.PROG.: 1350,000
 DIST.PREC.: 25,000
 DIST.SUCC.: 3,193



SCALA 1:200

QT.RIF. 670,343

QUOTE TERRENO	680,00 680,00	680,61	681,54 681,70	682,74	684,08
DIST.PARZIALI TERRENO	4,00	7,49	1,53	9,96	11,38
QUOTE PROGETTO			680,65 681,40	680,65 681,40	680,65 681,40
DIST.PARZIALI PROGETTO			2,50	2,50	
QUOTE FINITO			681,27 681,40 680,90 681,40	681,40 680,90 681,40	682,14
DIST. PARZIALI FINITO			0,500 0,500	5,000	0,500 0,742

SCAVI E BONIFICHE	
STERRO	4,940 m ²
FOSSO	0,194 m ²
SOVRASTRUTTURA STRADALE	
CASSONETTO	5,000 m

SEZIONE N.: 76
 QT. PROGETTO: 681,722
 DIST.PROG.: 1353,193
 DIST.PREC.: 3,193
 DIST.SUCC.: 21,807

SCALA 1:200

QT.RIF. 670,035

QUOTE TERRENO	679,59	680,00 680,00	680,18	681,29	681,97 682,08	683,71
DIST.PARZIALI TERRENO	3,82	1,27	7,44	5,35	0,92	15,53
QUOTE PROGETTO				681,52 680,97 681,72	680,97 681,72	680,97 681,72
DIST.PARZIALI PROGETTO				1,02	2,50	2,50
QUOTE FINITO				681,64 681,72		681,72 681,22 681,72 682,42
DIST. PARZIALI FINITO					5,000	0,500 0,500 0,702

SCAVI E BONIFICHE	
STERRO	4,028 m ²
FOSSO	0,245 m ²
SOVRASTRUTTURA STRADALE	
CASSONETTO	5,000 m

SEZIONE N.: 77
 QT. PROGETTO: 684,479
 DIST.PROG.: 1375,000
 DIST.PREC.: 21,807
 DIST.SUCC.: 17,214

SCALA 1:200

QT.RIF. 673,155

QUOTE TERRENO	683,63	683,85	684,26	684,38	684,43	684,53	685,00	685,25
DIST.PARZIALI TERRENO	5,86	6,31	1,11	4,75	2,01	9,27	3,82	
QUOTE PROGETTO					684,42	683,73 684,48	683,73 684,48	683,73 684,48
DIST.PARZIALI PROGETTO					1,07	2,50	2,50	
QUOTE FINITO					684,43 684,48		684,48 683,98 684,48 684,72	
DIST. PARZIALI FINITO						5,000	0,500 0,500	

SCAVI E BONIFICHE	
STERRO	5,855 m ²
SOVRASTRUTTURA STRADALE	
CASSONETTO	5,000 m

SEZIONE N.: 78
 QT. PROGETTO: 687,091
 DIST.PROG.: 1392,214
 DIST.PREC.: 17,214
 DIST.SUCC.: 7,786

SCALA 1:200

QT.RIF. 676,411

QUOTE TERRENO	687,85	687,83	687,89	687,83	687,50	687,44	687,49	687,56	687,54
DIST.PARZIALI TERRENO	3,25	2,29	2,36	5,75	1,04	2,55	5,14	6,20	
QUOTE PROGETTO					686,34 687,09	686,34 687,09	686,34 687,09		
DIST.PARZIALI PROGETTO					2,50	2,50			
QUOTE FINITO				687,73 687,09 686,59 687,09			687,09 686,59 687,09 687,50		
DIST. PARZIALI FINITO				0,643 0,500 0,500	5,000		0,500 0,500 0,405		

SCAVI E BONIFICHE	
STERRO	6,602 m ²
SOVRASTRUTTURA STRADALE	
CASSONETTO	5,000 m

SEZIONE N.: 79
 QT. PROGETTO: 688,274
 DIST.PROG.: 1400,000
 DIST.PREC.: 7,786
 DIST.SUCC.: 25,000

SCALA 1:200

QT.RIF. 678,118

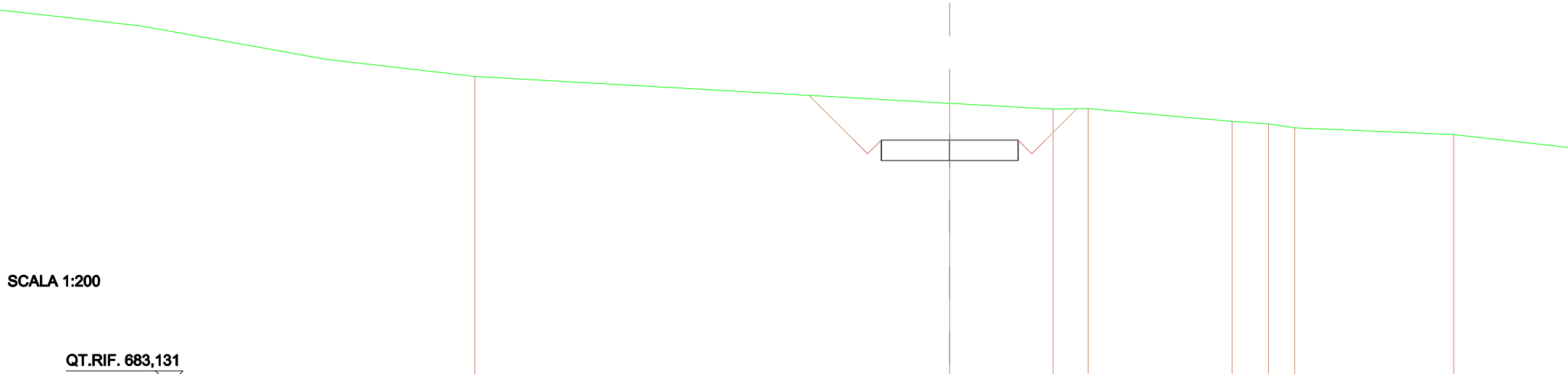
QUOTE TERRENO	680,00	689,60	689,59	689,57		688,83	688,75	688,77	688,77	688,58
DIST.PARZIALI TERRENO		8,26	1,06	0,08	9,86	1,01	3,87	2,56	8,90	
QUOTE PROGETTO						687,52 688,27	687,52 688,27	687,52 688,27		
DIST.PARZIALI PROGETTO						2,50	2,50			
QUOTE FINITO						689,15 688,27 687,77 688,27		688,27 687,77 688,27 688,77		
DIST. PARZIALI FINITO						0,878 0,500 0,500	5,000	0,500 0,500 0,483		

SCAVI E BONIFICHE	
STERRO	10,475 m ²
SOVRASTRUTTURA STRADALE	
CASSONETTO	5,000 m

SEZIONE N.: 80
 QT. PROGETTO: 692,070
 DIST.PROG.: 1425,000
 DIST.PREC.: 25,000
 DIST.SUCC.: 6,235

SCALA 1:200

QT.RIF. 683,131



QUOTE TERRENO	694,39		693,41	693,20	693,22	692,76	692,66	692,51	692,27
DIST.PARZIALI TERRENO		17,33		3,78	1,28	5,25	1,33	0,86	5,81
QUOTE PROGETTO			691,32 692,07	691,32 692,07	691,32 692,07				
DIST.PARZIALI PROGETTO			2,50	2,50					
QUOTE FINITO		693,70	692,07 691,57 692,07		692,07 691,57 692,07	693,21			
DIST. PARZIALI FINITO		1,634	0,500 0,500	5,000	0,500 0,500	1,143			

SCAVI E BONIFICHE	
STERRO	11,565 m ²
SOVRASTRUTTURA STRADALE	
CASSONETTO	5,000 m

SEZIONE N.: 81
 QT. PROGETTO: 693,011
 DIST.PROG.: 1431,235
 DIST.PREC.: 6,235
 DIST.SUCC.: 17,488

SCALA 1:200

QT.RIF. 684,254

QUOTE TERRENO	695,68	695,00		695,00	694,57	694,41	694,40	694,21	694,02	693,78	693,59	693,26	692,85
DIST.PARZIALI TERRENO	3,33		10,83		6,02	2,27	1,78	1,87	2,14	1,51	3,13	2,72	2,56
QUOTE PROGETTO					692,26 693,01	692,26 693,01	692,26 693,01						
DIST.PARZIALI PROGETTO					2,50	2,50							
QUOTE FINITO				694,96	693,01 692,51 693,01		693,01 692,51 693,01						694,33
DIST. PARZIALI FINITO				1,949	0,500 0,500	5,000	0,500 0,500	1,314					

SCAVI E BONIFICHE	
STERRO	4,531 m ²
SOVRASTRUTTURA STRADALE	
CASSONETTO	5,000 m

SEZIONE N.: 82
 QT. PROGETTO: 695,264
 DIST.PROG.: 1448,722
 DIST.PREC.: 17,488
 DIST.SUCC.: 26,278

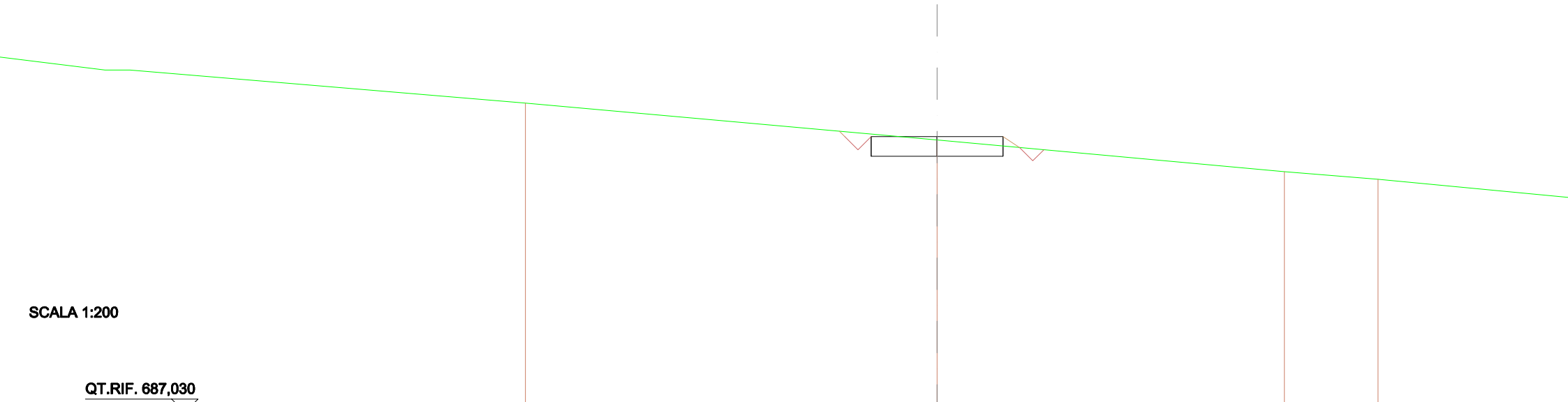
SCALA 1:200

QT.RIF. 685,549

QUOTE TERRENO	696,84	695,99	695,89	695,42	695,00	695,00
DIST.PARZIALI TERRENO	7,06	1,49	10,64	9,83	6,98	
QUOTE PROGETTO				694,51 695,26	694,51 695,26	694,51 695,26
DIST.PARZIALI PROGETTO				2,50	2,50	
QUOTE FINITO				695,59 695,26 694,76 695,26		695,26 694,76 695,26 695,27
DIST. PARZIALI FINITO				0,500 0,500	5,000	0,500 0,500

SCAVI E BONIFICHE	
STERRO	3,080 m ²
FOSSO	0,208 m ²
SOVRASTRUTTURA STRADALE	
CASSONETTO	5,000 m

SEZIONE N.: 83
 QT. PROGETTO: 697,480
 DIST.PROG.: 1475,000
 DIST.PREC.: 26,278
 DIST.SUCC.: 5,697



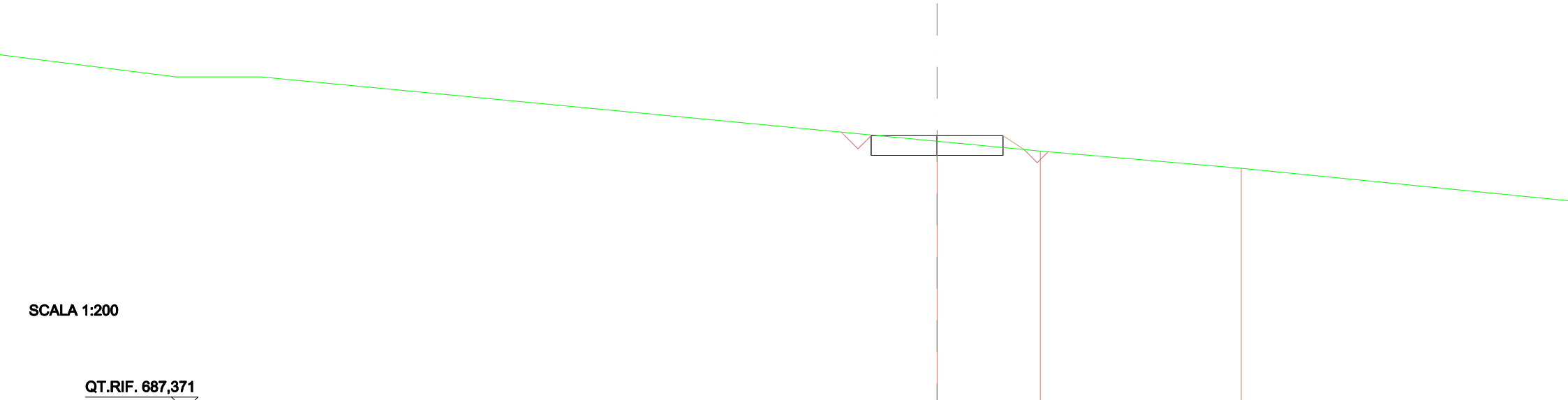
SCALA 1:200

QT.RIF. 687,030

QUOTE TERRENO	696,74	697,35	696,14	695,86
DIST.PARZIALI TERRENO	15,80	13,15	3,85	
QUOTE PROGETTO		696,73 697,48	696,73 697,48	696,73 697,48
DIST.PARZIALI PROGETTO		2,50	2,50	
QUOTE FINITO		697,68 697,48 696,98 697,48	697,48 697,06	
DIST. PARZIALI FINITO		0,500 0,500	5,000	0,628

SCAVI E BONIFICHE	
STERRO	2,665 m ²
FOSSO	0,207 m ²
SOVRASTRUTTURA STRADALE	
CASSONETTO	5,000 m

SEZIONE N.: 84
 QT. PROGETTO: 697,777
 DIST.PROG.: 1480,697
 DIST.PREC.: 5,697
 DIST.SUCC.: 20,455



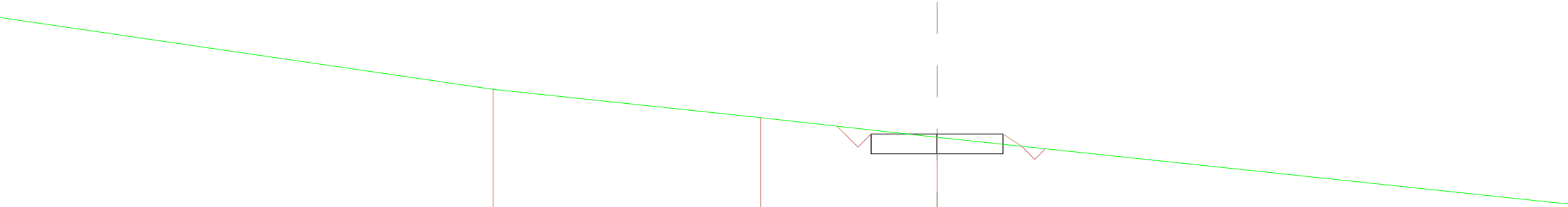
SCALA 1:200

QT.RIF. 687,371

QUOTE TERRENO				697,56		697,19		696,54
DIST.PARZIALI TERRENO					3,91		7,61	
QUOTE PROGETTO				697,03 697,78	697,03 697,78	697,03 697,78		
DIST.PARZIALI PROGETTO				2,50	2,50			
QUOTE FINITO		687,91 687,76 687,76 687,76				687,76 687,25		
DIST. PARZIALI FINITO		0,500 0,500		5,000		0,796		

SCAVI E BONIFICHE	
STERRO	3,130 m ²
FOSSO	0,202 m ²
SOVRASTRUTTURA STRADALE	
CASSONETTO	5,000 m

SEZIONE N.: 85
 QT. PROGETTO: 698,306
 DIST.PROG.: 1501,152
 DIST.PREC.: 20,455
 DIST.SUCC.: 23,848



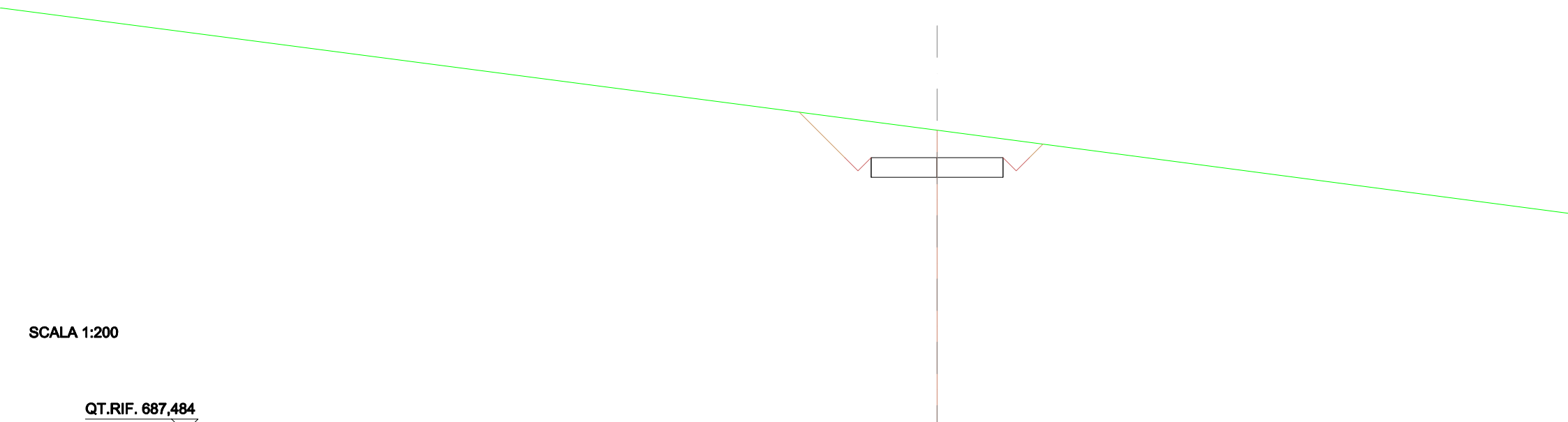
SCALA 1:200

QT.RIF. 687,770

QUOTE TERRENO	700,00	698,92	698,18	
DIST.PARZIALI TERRENO		10,14	6,68	
QUOTE PROGETTO			697,56 698,31	697,56 698,31
DIST.PARZIALI PROGETTO			2,50	2,50
QUOTE FINITO			698,60 698,31 697,81 698,31	698,31 697,84
DIST. PARZIALI FINITO			0,500 0,500	5,000 0,698

SCAVI E BONIFICHE	
STERRO	8,939 m ²
SOVRASTRUTTURA STRADALE	
CASSONETTO	5,000 m

SEZIONE N.: 86
 QT. PROGETTO: 697,899
 DIST.PROG.: 1525,000
 DIST.PREC.: 23,848
 DIST.SUCC.: 25,000



SCALA 1:200

QT.RIF. 687,484

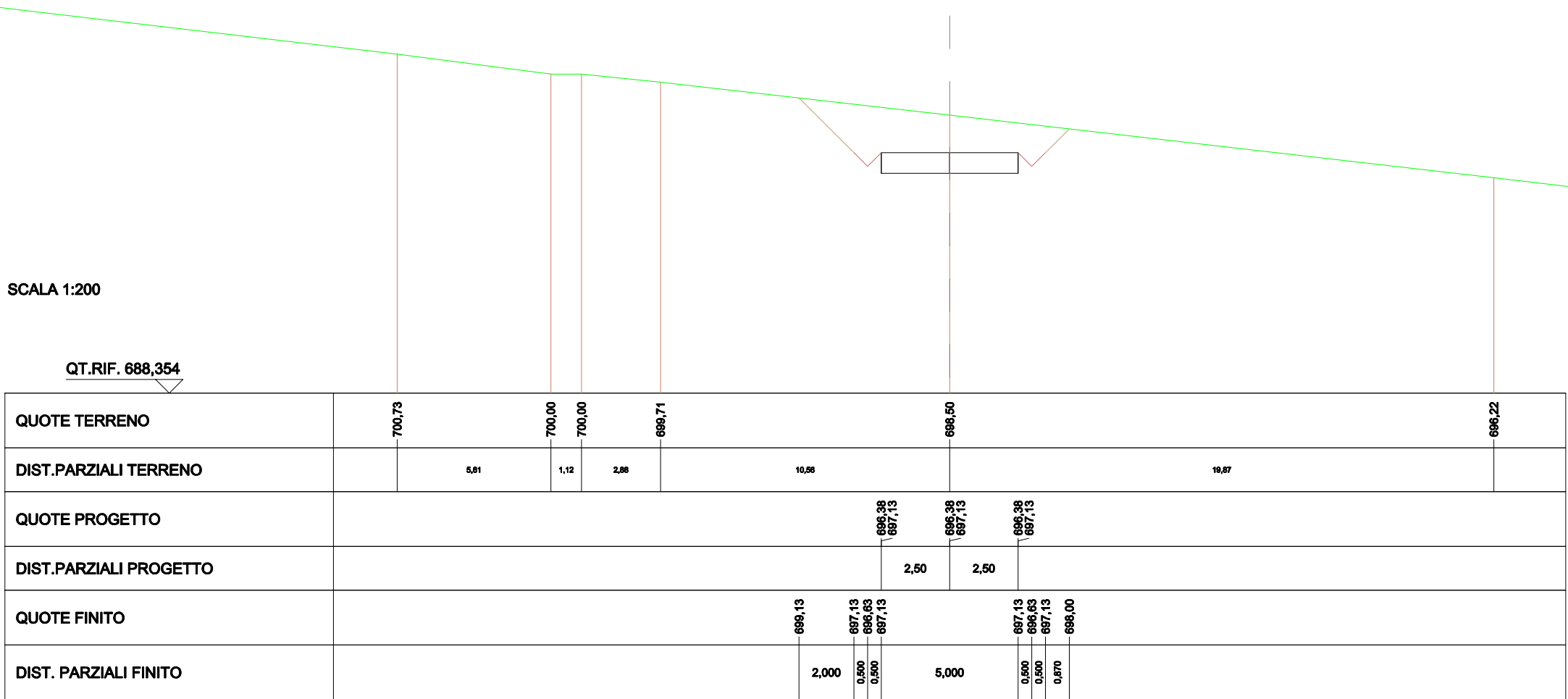
QUOTE TERRENO											698,94			
DIST.PARZIALI TERRENO														
QUOTE PROGETTO											697,15 697,90			
DIST.PARZIALI PROGETTO											2,50			
QUOTE FINITO		699,62	697,90	697,40	697,90						697,90	697,40	697,90	696,41
DIST. PARZIALI FINITO		1,720	0,500	0,500							5,000	0,500	0,510	

SCAVI E BONIFICHE	
STERRO	10,605 m ²
SOVRASTRUTTURA STRADALE	
CASSONETTO	5,000 m

SEZIONE N.: 87
 QT. PROGETTO: 697,129
 DIST.PROG.: 1550,000
 DIST.PREC.: 25,000
 DIST.SUCC.: 3,581

SCALA 1:200

QT.RIF. 688,354



SCAVI E BONIFICHE	
STERRO	10,430 m ²
SOVRASTRUTTURA STRADALE	
CASSONETTO	5,000 m

SEZIONE N.: 88
 QT. PROGETTO: 697,019
 DIST.PROG.: 1553,581
 DIST.PREC.: 3,581
 DIST.SUCC.: 21,419

SCALA 1:200

QT.RIF. 688,177

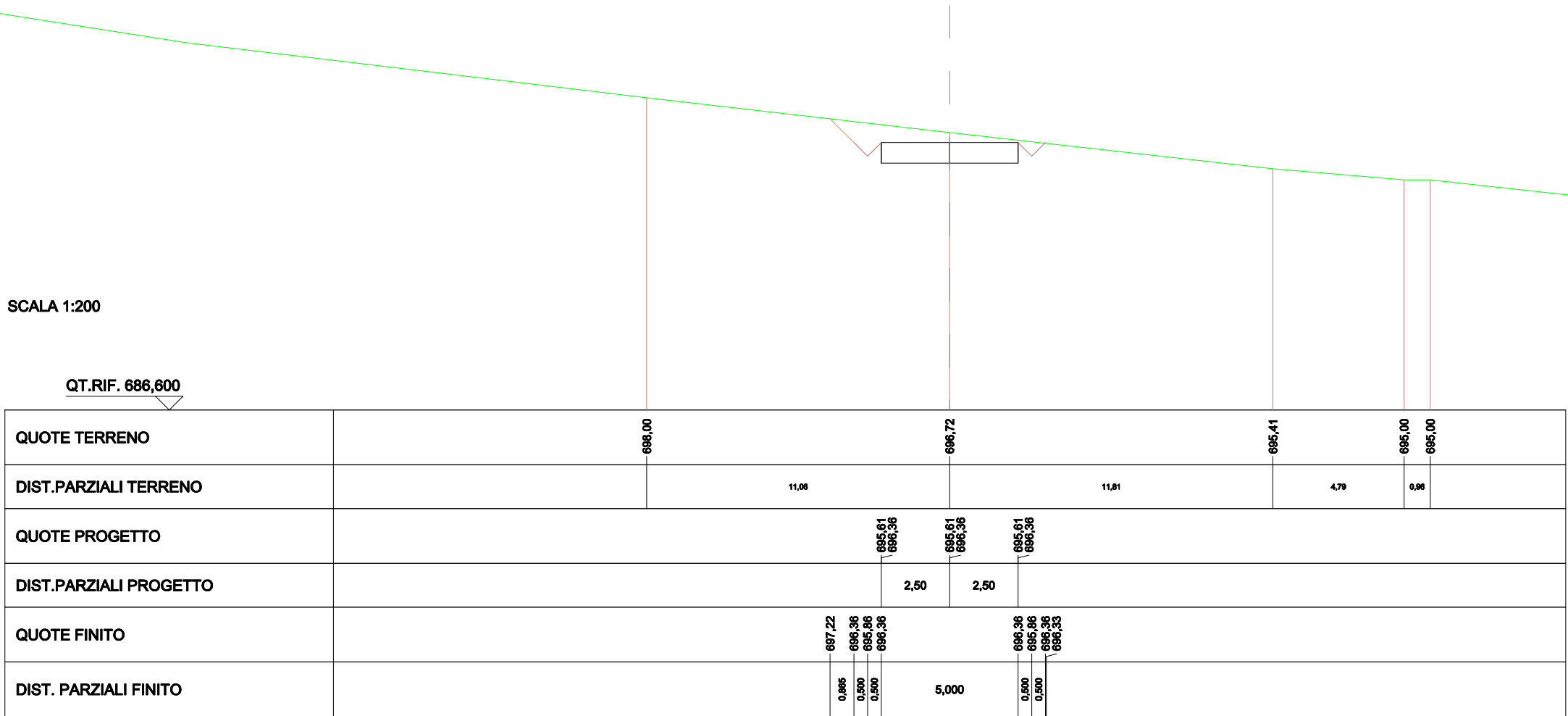
QUOTE TERRENO	699,80	699,10	696,93	698,36 696,34
DIST.PARZIALI TERRENO	7,09	2,14	5,73	
QUOTE PROGETTO			696,27 697,02	696,27 697,02
DIST.PARZIALI PROGETTO			2,50	2,50
QUOTE FINITO		698,89	697,02 696,52 697,02	697,02 696,52 697,02
DIST. PARZIALI FINITO		1,873	0,500 0,500	5,000 0,500 0,500

SCAVI E BONIFICHE	
STERRO	5,573 m ²
SOVRASTRUTTURA STRADALE	
CASSONETTO	5,000 m

SEZIONE N.: 89
 QT. PROGETTO: 696,358
 DIST.PROG.: 1575,000
 DIST.PREC.: 21,419
 DIST.SUCC.: 25,000

SCALA 1:200

QT.RIF. 686,600



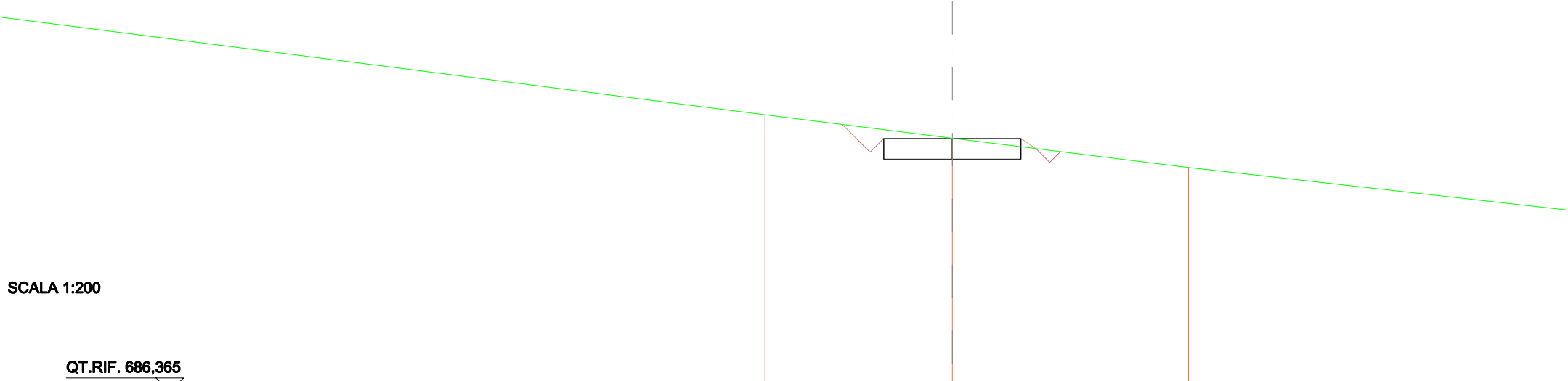
QUOTE TERRENO		698,00		696,72		695,41		695,00	695,00
DIST.PARZIALI TERRENO			11,06		11,81		4,79	0,96	
QUOTE PROGETTO				695,61 696,36	695,61 696,36	695,61 696,36			
DIST.PARZIALI PROGETTO				2,50	2,50				
QUOTE FINITO			697,22 696,36 695,86 696,36			696,36 695,86 696,36 696,33			
DIST. PARZIALI FINITO			0,866 0,500 0,500	5,000		0,500 0,500			

SCAVI E BONIFICHE	
STERRO	3,819 m ²
FOSSO	0,195 m ²
SOVRASTRUTTURA STRADALE	
CASSONETTO	5,000 m

SEZIONE N.: 90
 QT. PROGETTO: 695,588
 DIST.PROG.: 1600,000
 DIST.PREC.: 25,000
 DIST.SUCC.: 3,706

SCALA 1:200

QT.RIF. 686,365



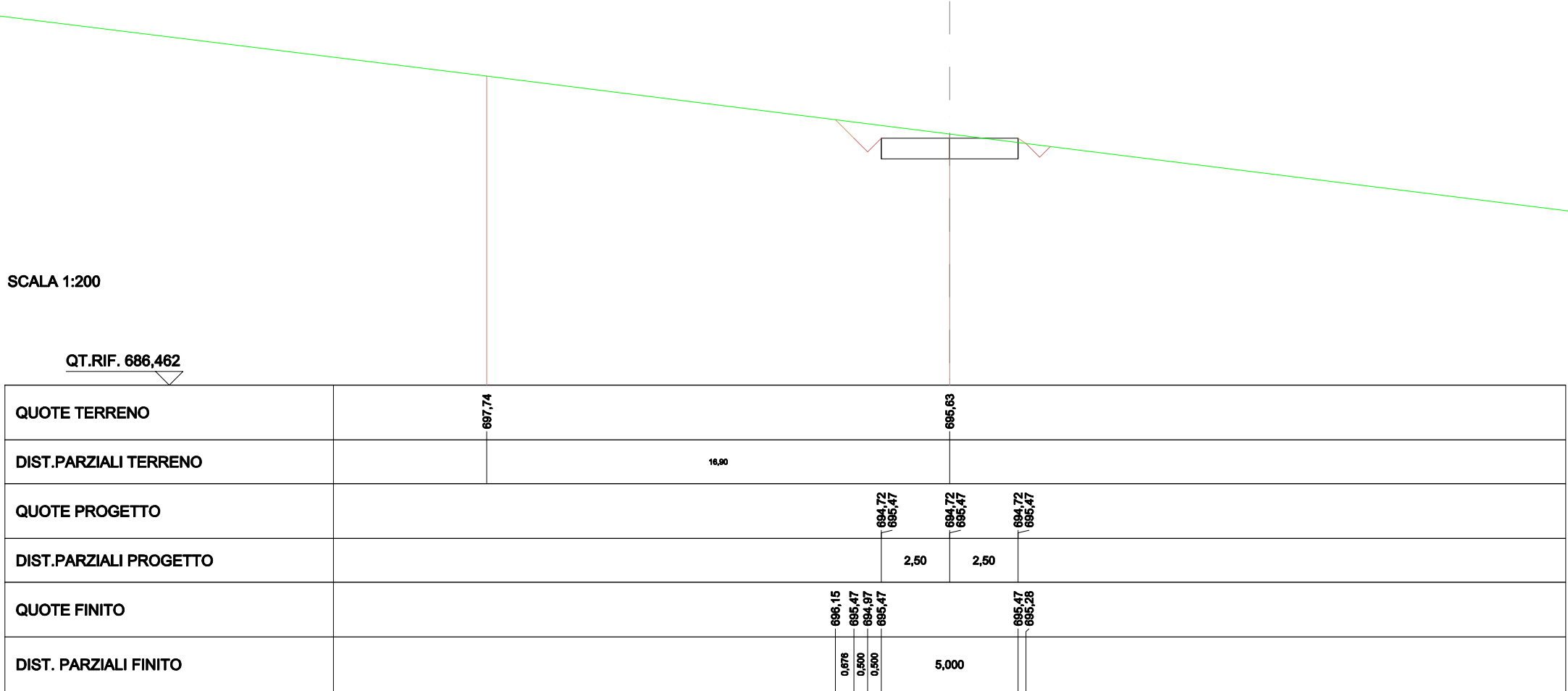
QUOTE TERRENO		696,45		695,60		694,53	
DIST.PARZIALI TERRENO			6,82			8,80	
QUOTE PROGETTO				694,84 695,59		694,84 695,59	
DIST.PARZIALI PROGETTO				2,50		2,50	
QUOTE FINITO				696,10 695,59 695,09 695,59		695,59 695,22	
DIST. PARZIALI FINITO				0,516 0,500 0,500		0,549	
					5,000		

SCAVI E BONIFICHE	
STERRO	4,522 m ²
FOSSO	0,195 m ²
SOVRASTRUTTURA STRADALE	
CASSONETTO	5,000 m

SEZIONE N.: 91
 QT. PROGETTO: 695,474
 DIST.PROG.: 1603,706
 DIST.PREC.: 3,706
 DIST.SUCC.: 2,964

SCALA 1:200

QT.RIF. 686,462



QUOTE TERRENO	697,74	695,63
DIST.PARZIALI TERRENO	16,00	
QUOTE PROGETTO	694,72 695,47	694,72 695,47
DIST.PARZIALI PROGETTO	2,50	2,50
QUOTE FINITO	696,15 695,47 694,97 695,47	695,47 695,28
DIST. PARZIALI FINITO	0,676 0,500 0,500	5,000

SCAVI E BONIFICHE	
STERRO	4,872 m ²
FOSSO	0,194 m ²
SOVRASTRUTTURA STRADALE	
CASSONETTO	5,000 m

SEZIONE N.: 92
 QT. PROGETTO: 695,382
 DIST.PROG.: 1606,670
 DIST.PREC.: 2,964
 DIST.SUCC.: 12,374

SCALA 1:200

QT.RIF. 685,718

QUOTE TERRENO						695,61		695,00	695,00				693,24
DIST.PARZIALI TERRENO							4,88	0,08				13,99	
QUOTE PROGETTO						694,63	695,38	694,63	695,38	694,63	695,38		
DIST.PARZIALI PROGETTO						2,50	2,50						
QUOTE FINITO						696,14	695,38	694,88	695,38	695,38	695,27		
DIST. PARZIALI FINITO						0,763	0,500	0,500			5,000		

SCAVI E BONIFICHE	
STERRO	5,165 m ²
FOSSO	0,200 m ²
SOVRASTRUTTURA STRADALE	
CASSONETTO	5,000 m

SEZIONE N.: 93
 QT. PROGETTO: 695,001
 DIST.PROG.: 1619,044
 DIST.PREC.: 12,374
 DIST.SUCC.: 2,356

SCALA 1:200

QT.RIF. 685,689

QUOTE TERRENO					695,28	695,00			695,18
DIST.PARZIALI TERRENO						2,19		16,25	
QUOTE PROGETTO					694,25	695,00			
DIST.PARZIALI PROGETTO					2,50	2,50			
QUOTE FINITO					895,87	895,00	894,50		895,00
DIST. PARZIALI FINITO					0,864	0,500	0,500		5,000

SCAVI E BONIFICHE	
STERRO	5,173 m ²
FOSSO	0,195 m ²
SOVRASTRUTTURA STRADALE	
CASSONETTO	5,000 m

SEZIONE N.: 94
 QT. PROGETTO: 694,928
 DIST.PROG.: 1621,400
 DIST.PREC.: 2,356
 DIST.SUCC.: 3,600

SCALA 1:200

QT.RIF. 685,378

QUOTE TERRENO					695,21	695,00	694,08
DIST.PARZIALI TERRENO					1,58	7,46	
QUOTE PROGETTO				694,18 694,93	694,18 694,93	694,18 694,93	
DIST.PARZIALI PROGETTO				2,50	2,50		
QUOTE FINITO		695,81	694,93	694,43	694,93	694,93	694,87
DIST. PARZIALI FINITO		0,879	0,500	0,500	5,000		

SCAVI E BONIFICHE	
STERRO	5,164 m ²
FOSSO	0,195 m ²
SOVRASTRUTTURA STRADALE	
CASSONETTO	5,000 m

SEZIONE N.: 95
 QT. PROGETTO: 694,818
 DIST.PROG.: 1625,000
 DIST.PREC.: 3,600
 DIST.SUCC.: 10,443

SCALA 1:200

QT.RIF. 685,381

QUOTE TERRENO	696,69	695,09	692,56
DIST.PARZIALI TERRENO	11,77	20,41	
QUOTE PROGETTO		694,07 694,82	694,07 694,82
DIST.PARZIALI PROGETTO		2,50	2,50
QUOTE FINITO		695,69 694,82 694,32 694,82	694,82 694,77
DIST. PARZIALI FINITO		0,870 0,500 0,500	5,000

SCAVI E BONIFICHE	
STERRO	5,394 m ²
SOVRASTRUTTURA STRADALE	
CASSONETTO	5,000 m

SEZIONE N.: 96
 QT. PROGETTO: 694,496
 DIST.PROG.: 1635,443
 DIST.PREC.: 10,443
 DIST.SUCC.: 3,374

SCALA 1:200

QT.RIF. 685,281

QUOTE TERRENO		686,61		685,00	685,00	694,84		692,36
DIST.PARZIALI TERRENO			8,10		0,80	1,14		18,16
QUOTE PROGETTO				683,75	684,50	683,75	684,50	683,75
DIST.PARZIALI PROGETTO					2,50	2,50		
QUOTE FINITO				685,44	684,50	684,00	684,50	684,00
DIST. PARZIALI FINITO				0,847	0,500	0,500	5,000	0,500

SCAVI E BONIFICHE	
STERRO	5,631 m ²
SOVRASTRUTTURA STRADALE	
CASSONETTO	5,000 m

SEZIONE N.: 97
 QT. PROGETTO: 694,392
 DIST.PROG.: 1638,817
 DIST.PREC.: 3,374
 DIST.SUCC.: 11,183

SCALA 1:200

QT.RIF. 685,921

QUOTE TERRENO	686,01		685,00 685,00	694,77	
DIST.PARZIALI TERRENO		17,02		1,87	
QUOTE PROGETTO			693,64 694,39	693,64 694,39	693,64 694,39
DIST.PARZIALI PROGETTO			2,50	2,50	
QUOTE FINITO			695,47 694,39 693,89 694,39		694,39 693,89 694,39 694,28
DIST. PARZIALI FINITO			1,078 0,500 0,500	5,000	0,500 0,500

SCAVI E BONIFICHE	
STERRO	5,590 m ²
FOSSO	0,185 m ²
SOVRASTRUTTURA STRADALE	
CASSONETTO	5,000 m

SEZIONE N.: 98
 QT. PROGETTO: 694,047
 DIST.PROG.: 1650,000
 DIST.PREC.: 11,183
 DIST.SUCC.: 8,602

SCALA 1:200

QT.RIF. 685,598

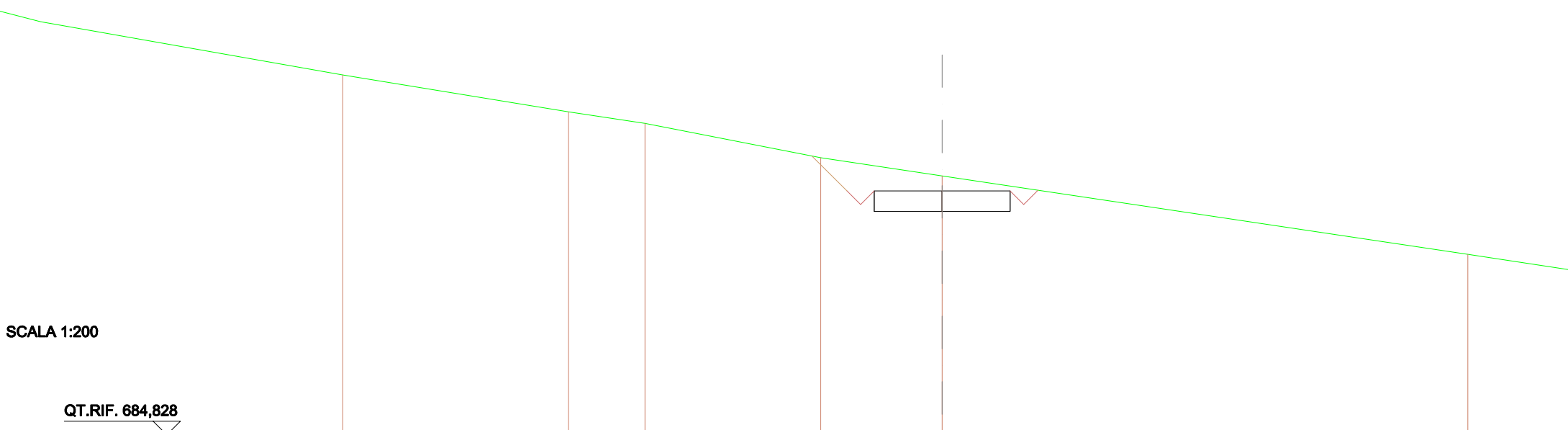
QUOTE TERRENO				695,00		694,41		693,43		692,12
DIST.PARZIALI TERRENO						3,83		6,80		9,41
QUOTE PROGETTO						693,30 694,05		693,30 694,05		693,30 694,05
DIST.PARZIALI PROGETTO						2,50		2,50		
QUOTE FINITO				695,13		694,05 693,55 694,05		694,05 694,04		
DIST. PARZIALI FINITO				1,082		0,500 0,500		5,000		

SCAVI E BONIFICHE	
STERRO	6,519 m ²
SOVRASTRUTTURA STRADALE	
CASSONETTO	5,000 m

SEZIONE N.: 99
 QT. PROGETTO: 693,782
 DIST.PROG.: 1658,602
 DIST.PREC.: 8,602
 DIST.SUCC.: 12,776

SCALA 1:200

QT.RIF. 684,828



QUOTE TERRENO		696,69	696,27		695,00		694,34		691,46
DIST.PARZIALI TERRENO		2,81		6,48		4,48		18,32	
QUOTE PROGETTO						693,03 693,78	693,03 693,78	693,03 693,78	
DIST.PARZIALI PROGETTO						2,50	2,50		
QUOTE FINITO					695,06	693,78 693,28 693,78		693,78 693,28 693,61	
DIST. PARZIALI FINITO					1,282	0,500 0,500	5,000	0,500 0,500	

SCAVI E BONIFICHE	
STERRO	5,817 m ²
SOVRASTRUTTURA STRADALE	
CASSONETTO	5,000 m

SEZIONE N.: 100
 QT. PROGETTO: 693,388
 DIST.PROG.: 1671,378
 DIST.PREC.: 12,776
 DIST.SUCC.: 3,622

SCALA 1:200

QT.RIF. 685,155

QUOTE TERRENO	687,11	685,00	683,80	682,11
DIST.PARZIALI TERRENO	11,73	7,89	11,19	
QUOTE PROGETTO			682,64 683,38	682,64 683,38
DIST.PARZIALI PROGETTO			2,50	2,50
QUOTE FINITO			684,49 683,39 682,89 683,39	683,39 682,89 683,39 683,25
DIST. PARZIALI FINITO			1,104 0,500 0,500	5,000 0,500 0,500

SCAVI E BONIFICHE	
STERRO	5,207 m ²
FOSSO	0,185 m ²
SOVRASTRUTTURA STRADALE	
CASSONETTO	5,000 m

SEZIONE N.: 101
 QT. PROGETTO: 693,277
 DIST.PROG.: 1675,000
 DIST.PREC.: 3,622
 DIST.SUCC.: 8,598

SCALA 1:200

QT.RIF. 684,100

QUOTE TERRENO		696,09	695,52	695,00		693,57		691,98	
DIST.PARZIALI TERRENO			2,84	2,91		9,58		10,82	
QUOTE PROGETTO						692,53 693,28	692,53 693,28	692,53 693,28	
DIST.PARZIALI PROGETTO						2,50	2,50		
QUOTE FINITO						694,24 693,28 692,78 693,28		693,28 693,17	
DIST. PARZIALI FINITO						0,860 0,500 0,500	5,000		

SCAVI E BONIFICHE	
STERRO	5,369 m ²
FOSSO	0,181 m ²
SOVRASTRUTTURA STRADALE	
CASSONETTO	5,000 m

SEZIONE N.: 102
 QT. PROGETTO: 693,012
 DIST.PROG.: 1683,598
 DIST.PREC.: 8,598
 DIST.SUCC.: 4,998

SCALA 1:200

QT.RIF. 684,100

QUOTE TERRENO	695,00	693,34	690,00
DIST.PARZIALI TERRENO	10,42	20,86	
QUOTE PROGETTO		692,26 693,01	692,26 693,01
DIST.PARZIALI PROGETTO		2,50	2,50
QUOTE FINITO	694,06 693,01 692,51 693,01	693,01	693,01 692,91
DIST. PARZIALI FINITO	1,061 0,500 0,500	5,000	

SCAVI E BONIFICHE	
STERRO	5,203 m ²
FOSSO	0,184 m ²
SOVRASTRUTTURA STRADALE	
CASSONETTO	5,000 m

SEZIONE N.: 103
 QT. PROGETTO: 692,858
 DIST.PROG.: 1688,596
 DIST.PREC.: 4,998
 DIST.SUCC.: 5,883

SCALA 1:200

QT.RIF. 684,100

QUOTE TERRENO		695,00		693,39	693,15		691,81		690,00
DIST.PARZIALI TERRENO			9,86		1,86		8,79		11,90
QUOTE PROGETTO				692,11 692,86	692,11 692,86		692,11 692,86		
DIST.PARZIALI PROGETTO				2,50	2,50				
QUOTE FINITO				693,86 692,86 692,36 692,86			692,86 692,74		
DIST. PARZIALI FINITO				1,006 0,500 0,500	5,000				

SCAVI E BONIFICHE	
STERRO	4,982 m ²
FOSSO	0,180 m ²
SOVRASTRUTTURA STRADALE	
CASSONETTO	5,000 m

SEZIONE N.: 104
 QT. PROGETTO: 692,676
 DIST.PROG.: 1694,479
 DIST.PREC.: 5,883
 DIST.SUCC.: 5,521

SCALA 1:200

QT.RIF. 684,100

QUOTE TERRENO	695,00	693,81	693,18	692,92	691,54	690,00
DIST.PARZIALI TERRENO		7,19	4,34	1,88	8,50	10,12
QUOTE PROGETTO			691,93 692,68	691,93 692,68	691,93 692,68	
DIST.PARZIALI PROGETTO			2,50	2,50		
QUOTE FINITO			693,60 692,68 692,18 692,68	692,68 692,47		
DIST. PARZIALI FINITO			0,921 0,500 0,500	5,000		

SCAVI E BONIFICHE	
STERRO	4,093 m ²
FOSSO	0,178 m ²
SOVRASTRUTTURA STRADALE	
CASSONETTO	5,000 m

SEZIONE N.: 105
 QT. PROGETTO: 692,506
 DIST.PROG.: 1700,000
 DIST.PREC.: 5,521
 DIST.SUCC.: 26,653

SCALA 1:200

QT.RIF. 683,900

QUOTE TERRENO	695,65	695,00		692,57	691,33	690,00	690,00	689,60
DIST.PARZIALI TERRENO		2,82	14,48		7,41	8,78	0,98	3,55
QUOTE PROGETTO				691,76	692,51	691,76	692,51	
DIST.PARZIALI PROGETTO				2,50	2,50			
QUOTE FINITO				693,29	692,51	692,01	692,51	692,51
DIST. PARZIALI FINITO				0,787	0,500	0,500	5,000	0,701

SCAVI E BONIFICHE	
STERRO	3,743 m ²
FOSSO	0,168 m ²
SOVRASTRUTTURA STRADALE	
CASSONETTO	5,000 m

SEZIONE N.: 106
 QT. PROGETTO: 692,349
 DIST.PROG.: 1726,653
 DIST.PREC.: 26,653
 DIST.SUCC.: 9,906

SCALA 1:200

QT.RIF. 683,794

QUOTE TERRENO	687,33	686,65	685,61	685,00		683,17	682,35		680,00
DIST.PARZIALI TERRENO	2,06	2,78	1,20		9,47		4,19		11,84
QUOTE PROGETTO							691,60 692,35	691,60 692,35	691,60 692,35
DIST.PARZIALI PROGETTO							2,50	2,50	
QUOTE FINITO						683,20 692,35 691,85 692,35		682,35 691,65	
DIST. PARZIALI FINITO						0,855 0,500 0,500	5,000	1,049	

SCAVI E BONIFICHE	
STERRO	4,193 m ²
FOSSO	0,181 m ²
SOVRASTRUTTURA STRADALE	
CASSONETTO	5,000 m

SEZIONE N.: 107
 QT. PROGETTO: 692,653
 DIST.PROG.: 1736,559
 DIST.PREC.: 9,906
 DIST.SUCC.: 13,441

SCALA 1:200

QT.RIF. 684,916

QUOTE TERRENO	688,70	695,00	693,29	692,74	691,94	690,00
DIST.PARZIALI TERRENO		7,30	8,98	3,43	4,88	11,47
QUOTE PROGETTO				691,90 692,65	691,90 692,65	691,90 692,65
DIST.PARZIALI PROGETTO				2,50	2,50	
QUOTE FINITO			693,46 692,65 692,15 692,65		692,65 692,24	
DIST. PARZIALI FINITO			0,807 0,500 0,500	5,000	0,618	

SCAVI E BONIFICHE	
STERRO	4,974 m ²
FOSSO	0,182 m ²
SOVRASTRUTTURA STRADALE	
CASSONETTO	5,000 m

SEZIONE N.: 108
 QT. PROGETTO: 693,380
 DIST.PROG.: 1750,000
 DIST.PREC.: 13,441
 DIST.SUCC.: 8,827

SCALA 1:200

QT.RIF. 685,391

QUOTE TERRENO	700,00	695,00	693,62	692,10	690,98
DIST.PARZIALI TERRENO		11,85	8,34	9,70	7,25
QUOTE PROGETTO			692,63 693,38	692,63 693,38	692,63 693,38
DIST.PARZIALI PROGETTO			2,50	2,50	
QUOTE FINITO			694,36 693,38 692,86 693,38	693,38 693,18	
DIST. PARZIALI FINITO			0,881 0,500 0,500	5,000	

SCAVI E BONIFICHE	
STERRO	5,073 m ²
FOSSO	0,190 m ²
SOVRASTRUTTURA STRADALE	
CASSONETTO	5,000 m

SEZIONE N.: 109
 QT. PROGETTO: 694,014
 DIST.PROG.: 1758,827
 DIST.PREC.: 8,827
 DIST.SUCC.: 12,690

SCALA 1:200

QT.RIF. 685,115

QUOTE TERRENO	700,00	697,88	695,00	694,27	693,29	692,03
DIST.PARZIALI TERRENO		5,22	8,14	4,84	7,22	8,41
QUOTE PROGETTO				693,26 694,01	693,26 694,01	693,26 694,01
DIST.PARZIALI PROGETTO				2,50	2,50	
QUOTE FINITO			694,92	694,01 693,51 694,01		694,01 693,91
DIST. PARZIALI FINITO			0,907 0,500	5,000		

SCAVI E BONIFICHE	
STERRO	5,167 m ²
FOSSO	0,185 m ²
SOVRASTRUTTURA STRADALE	
CASSONETTO	5,000 m

SEZIONE N.: 110
 QT. PROGETTO: 694,932
 DIST.PROG.: 1771,518
 DIST.PREC.: 12,690
 DIST.SUCC.: 3,482

SCALA 1:200

QT.RIF. 687,418

QUOTE TERRENO	700,38	700,00		686,29			695,19	695,00		692,71	
DIST.PARZIALI TERRENO	1,00		5,70		12,87		0,79			15,49	
QUOTE PROGETTO							694,18	694,93	694,18	694,93	
DIST.PARZIALI PROGETTO							2,50	2,50			
QUOTE FINITO						696,37	694,93	694,43	694,93	694,93	694,69
DIST. PARZIALI FINITO						1,437	0,500	0,500		5,000	

SCAVI E BONIFICHE	
STERRO	5,010 m ²
FOSSO	0,185 m ²
SOVRASTRUTTURA STRADALE	
CASSONETTO	5,000 m

SEZIONE N.: 111
 QT. PROGETTO: 695,184
 DIST.PROG.: 1775,000
 DIST.PREC.: 3,482
 DIST.SUCC.: 14,006

SCALA 1:200

QT.RIF. 688,032

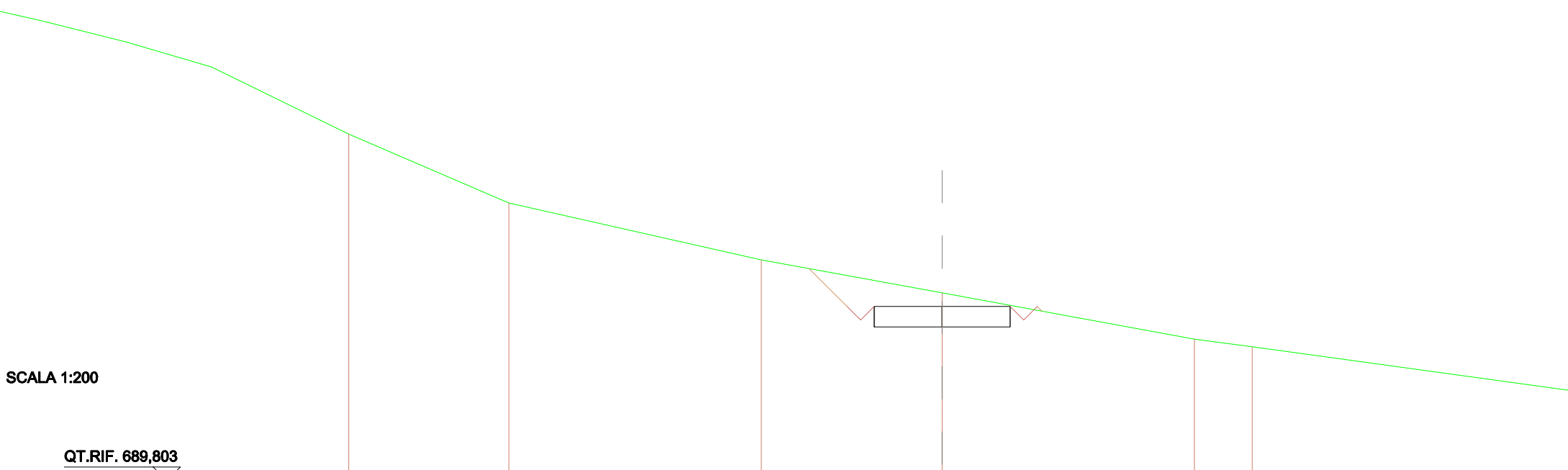
QUOTE TERRENO	700,39	700,00	688,31	695,43	695,00	694,31	692,86
DIST.PARZIALI TERRENO	0,85	6,82	11,82	1,74	4,82	10,36	
QUOTE PROGETTO				694,43 695,18	694,43 695,18	694,43 695,18	
DIST.PARZIALI PROGETTO				2,50	2,50		
QUOTE FINITO				696,66 695,18 694,66 695,18		695,18 694,80	
DIST. PARZIALI FINITO				1,479 0,500 0,500	5,000	0,573	

SCAVI E BONIFICHE	
STERRO	6,241 m ²
SOVRASTRUTTURA STRADALE	
CASSONETTO	5,000 m

SEZIONE N.: 112
 QT. PROGETTO: 696,198
 DIST.PROG.: 1789,006
 DIST.PREC.: 14,006
 DIST.SUCC.: 5,000

SCALA 1:200

QT.RIF. 689,803



QUOTE TERRENO		700,00		697,91		696,70		695,00	694,72	
DIST.PARZIALI TERRENO			9,28		6,84		9,27		2,13	
QUOTE PROGETTO						695,45 696,20	695,45 696,20	695,45 696,20		
DIST.PARZIALI PROGETTO						2,50	2,50			
QUOTE FINITO				697,59	696,20 695,70 696,20			696,20 695,70 696,20 696,02		
DIST. PARZIALI FINITO				1,393	0,500 0,500	5,000		0,500 0,500		

SCAVI E BONIFICHE	
STERRO	6,178 m ²
SOVRASTRUTTURA STRADALE	
CASSONETTO	5,000 m

SEZIONE N.: 113
 QT. PROGETTO: 696,560
 DIST.PROG.: 1794,006
 DIST.PREC.: 5,000
 DIST.SUCC.: 5,994

SCALA 1:200

QT.RIF. 688,344

QUOTE TERRENO		700,00		697,04	696,31	695,00	
DIST.PARZIALI TERRENO			14,73		3,83		8,24
QUOTE PROGETTO				695,81 696,56	695,81 696,56	695,81 696,56	
DIST.PARZIALI PROGETTO				2,50	2,50		
QUOTE FINITO			698,04	696,56 696,06 696,56		696,56 696,06 696,56 696,33	
DIST. PARZIALI FINITO			1,480	0,500 0,500	5,000	0,500 0,500	

SCAVI E BONIFICHE	
STERRO	5,810 m ²
SOVRASTRUTTURA STRADALE	
CASSONETTO	5,000 m

SEZIONE N.: 114
 QT. PROGETTO: 696,994
 DIST.PROG.: 1800,000
 DIST.PREC.: 5,994
 DIST.SUCC.: 7,809

SCALA 1:200

QT.RIF. 688,917

QUOTE TERRENO		700,00		698,23		697,41		695,00		694,51
DIST.PARZIALI TERRENO			9,19		5,02		14,87		3,49	
QUOTE PROGETTO					696,24 696,99	696,24 696,99		696,24 696,99		
DIST.PARZIALI PROGETTO					2,50	2,50				
QUOTE FINITO				698,17	696,99 696,49 696,99			696,99 696,49 696,99 696,80		
DIST. PARZIALI FINITO				1,179	0,500 0,500	5,000		0,500 0,500		

SCAVI E BONIFICHE	
STERRO	5,287 m ²
FOSSO	0,183 m ²
SOVRASTRUTTURA STRADALE	
CASSONETTO	5,000 m

SEZIONE N.: 115
 QT. PROGETTO: 697,559
 DIST.PROG.: 1807,809
 DIST.PREC.: 7,809
 DIST.SUCC.: 5,050

SCALA 1:200

QT.RIF. 691,600

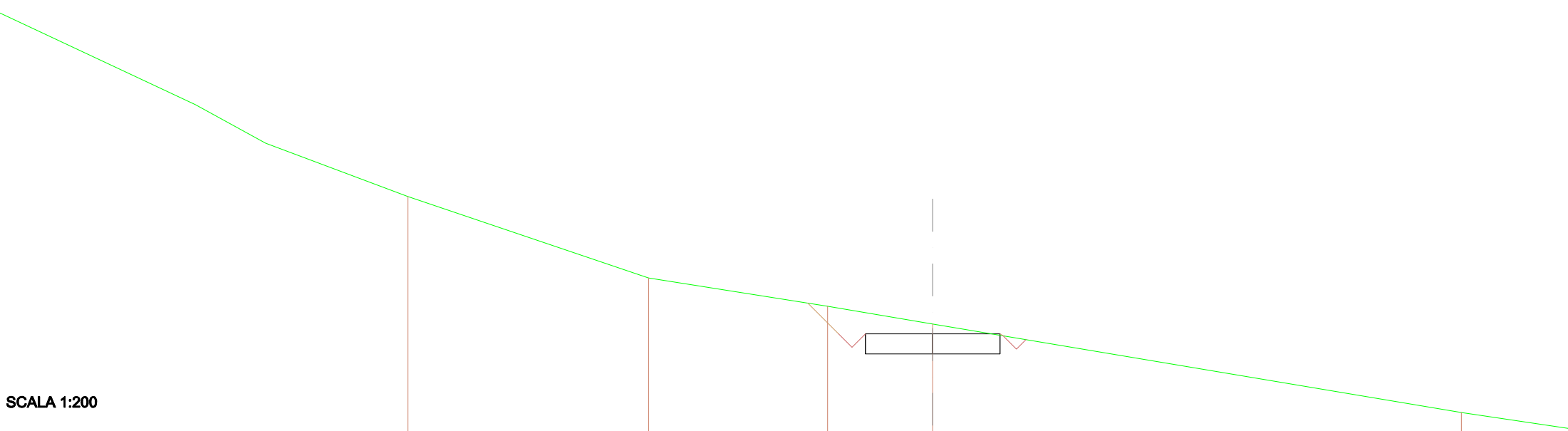
QUOTE TERRENO	700,00			697,86 697,85	696,79	695,00
DIST.PARZIALI TERRENO		12,80		6,87		10,80
QUOTE PROGETTO				696,81 697,56	696,81 697,56	696,81 697,56
DIST.PARZIALI PROGETTO				2,50	2,50	
QUOTE FINITO				698,64 697,56 697,06 697,56		697,56 697,44
DIST. PARZIALI FINITO				1,078 0,500 0,500	5,000	

SCAVI E BONIFICHE	
STERRO	5,577 m ²
FOSSO	0,178 m ²
SOVRASTRUTTURA STRADALE	
CASSONETTO	5,000 m

SEZIONE N.: 116
 QT. PROGETTO: 697,924
 DIST.PROG.: 1812,859
 DIST.PREC.: 5,050
 DIST.SUCC.: 8,752

SCALA 1:200

QT.RIF. 691,600



QUOTE TERRENO	703,02	700,00	696,94	698,29	695,00
DIST.PARZIALI TERRENO	8,94	6,64	3,90	19,62	
QUOTE PROGETTO			697,17 697,92	697,17 697,92	697,17 697,92
DIST.PARZIALI PROGETTO			2,50	2,50	
QUOTE FINITO			699,06 697,92 697,42 697,92		697,92 697,85
DIST. PARZIALI FINITO			1,196 0,500 0,500	5,000	

SCAVI E BONIFICHE	
STERRO	5,583 m ²
FOSSO	0,171 m ²
SOVRASTRUTTURA STRADALE	
CASSONETTO	5,002 m

SEZIONE N.: 117
 QT. PROGETTO: 698,469
 DIST.PROG.: 1821,612
 DIST.PREC.: 8,752
 DIST.SUCC.: 3,388

SCALA 1:200

QT.RIF. 691,600

QUOTE TERRENO	703,40	700,00	698,84	698,66	695,00
DIST.PARZIALI TERRENO		12,80	6,71	1,01	18,83
QUOTE PROGETTO			697,72 698,47	697,72 698,47	697,72 698,47
DIST.PARZIALI PROGETTO			2,50	2,50	
QUOTE FINITO			699,65 698,47 697,97 698,47		698,47 698,35
DIST. PARZIALI FINITO			1,178 0,500 0,500	5,002	

SCAVI E BONIFICHE	
STERRO	8,177 m ²
FOSSO	0,185 m ²
RILEVATI	
RILEVATO	13,444 m ²
SOVRASTRUTTURA STRADALE	
CASSONETTO	21,359 m

SEZIONE N.: 118
 QT. PROGETTO: 698,639
 DIST.PROG.: 1825,000
 DIST.PREC.: 3,388
 DIST.SUCC.: 2,742

SCALA 1:400

QT.RIF. 686,460

QUOTE TERRENO	710,00	707,54	706,38	705,00		701,30	700,00	699,60	698,92		695,00	
DIST.PARZIALI TERRENO		5,16	2,17	2,37	15,83	6,08	2,04	3,87		20,97		
QUOTE PROGETTO							698,64	697,89	697,89	698,64	697,89	
DIST.PARZIALI PROGETTO							3,86		17,50			
QUOTE FINITO						700,14	698,64	698,14	698,64		698,64	694,62
DIST. PARZIALI FINITO						1,502			21,359		6,026	

SCAVI E BONIFICHE	
STERRO	61,112 m ²
FOSSO	0,185 m ²
RILEVATI	
RILEVATO	14,288 m ²
SOVRASTRUTTURA STRADALE	
CASSONETTO	37,000 m

SEZIONE N.: 119
 QT. PROGETTO: 698,759
 DIST.PROG.: 1827,742
 DIST.PREC.: 2,742
 DIST.SUCC.: 10,000

SCALA 1:400

QT.RIF. 686,469

QUOTE TERRENO	710,86	710,00		706,00	705,00	704,00	704,76		700,00	699,00	698,27		695,00
DIST.PARZIALI TERRENO	2,37		8,38	2,28	1,18			22,21		5,09	3,73		17,52
QUOTE PROGETTO								698,01		698,76			698,01
DIST.PARZIALI PROGETTO									19,50				17,50
QUOTE FINITO					704,56			698,76		698,26	698,76		698,76
DIST. PARZIALI FINITO					5,802						37,000		6,179

SCAVI E BONIFICHE	
STERRO	83,059 m ²
FOSSO	0,184 m ²
RILEVATI	
RILEVATO	14,216 m ²
SOVRASTRUTTURA STRADALE	
CASSONETTO	41,000 m

SEZIONE N.: 120
 QT. PROGETTO: 699,071
 DIST.PROG.: 1837,742
 DIST.PREC.: 10,000
 DIST.SUCC.: 10,000

SCALA 1:400

QT.RIF. 686,075

QUOTE TERRENO		705,46 705,00 705,00		703,10		699,42	697,95		695,00	694,08
DIST.PARZIALI TERRENO		0,00	9,60		18,77		7,48		14,57	6,10
QUOTE PROGETTO			699,32 699,07			699,32 699,07			699,32 699,07	
DIST.PARZIALI PROGETTO					23,50				17,50	
QUOTE FINITO		706,06	699,07 698,57 699,07						699,07	694,70
DIST. PARZIALI FINITO			6,992			41,000			6,557	

SCAVI E BONIFICHE	
STERRO	78,495 m ²
FOSSO	0,188 m ²
RILEVATI	
RILEVATO	14,878 m ²
SOVRASTRUTTURA STRADALE	
CASSONETTO	40,000 m

SEZIONE N.: 121
 QT. PROGETTO: 699,202
 DIST.PROG.: 1847,742
 DIST.PREC.: 10,000
 DIST.SUCC.: 2,258

SCALA 1:400

QT.RIF. 684,888

QUOTE TERRENO	705,62	705,00		701,83	700,00	699,58		695,50	695,00
DIST.PARZIALI TERRENO	2,82		16,72		9,20	2,04	19,80		2,38
QUOTE PROGETTO			699,45		699,45	699,20		699,45	699,20
DIST.PARZIALI PROGETTO			22,50		17,50				
QUOTE FINITO	705,36	699,20	699,70	699,20			699,20		694,71
DIST. PARZIALI FINITO		6,155		40,000				6,728	

SCAVI E BONIFICHE	
STERRO	7,174 m ²
FOSSO	0,189 m ²
RILEVATI	
RILEVATO	14,310 m ²
SOVRASTRUTTURA STRADALE	
CASSONETTO	20,000 m

SEZIONE N.: 122
 QT. PROGETTO: 699,224
 DIST.PROG.: 1850,000
 DIST.PREC.: 2,258
 DIST.SUCC.: 25,000

SCALA 1:400

QT.RIF. 684,073

QUOTE TERRENO	706,84	705,00	703,34	700,09	699,68	696,33	695,00	693,15
DIST.PARZIALI TERRENO	8,71	8,74	16,40	1,85	16,07	8,28	13,36	
QUOTE PROGETTO				698,47 699,22	698,47 699,22	698,47 699,22		
DIST.PARZIALI PROGETTO				2,50	17,50			
QUOTE FINITO				700,69 699,22 698,72 699,22		699,22	694,74	
DIST. PARZIALI FINITO				1,481	20,000	6,726		

SCAVI E BONIFICHE	
STERRO	6,943 m ²
FOSSO	0,183 m ²
RILEVATI	
RILEVATO	12,976 m ²
SOVRASTRUTTURA STRADALE	
CASSONETTO	20,000 m

SEZIONE N.: 123
 QT. PROGETTO: 699,474
 DIST.PROG.: 1875,000
 DIST.PREC.: 25,000
 DIST.SUCC.: 2,742

SCALA 1:400

QT.RIF. 682,889

QUOTE TERRENO	707,95	705,00	703,07	700,62	699,88	696,34	695,00
DIST.PARZIALI TERRENO	11,60	9,86	13,09	3,89	18,23	8,65	
QUOTE PROGETTO				698,72 699,47	698,72 699,47	698,72 699,47	
DIST.PARZIALI PROGETTO				2,50	17,50		
QUOTE FINITO				700,84 699,47 698,97 699,47		699,47	695,54
DIST. PARZIALI FINITO				1,382	20,000	5,902	

SCAVI E BONIFICHE	
STERRO	6,057 m ²
FOSSO	0,183 m ²
RILEVATI	
RILEVATO	13,800 m ²
SOVRASTRUTTURA STRADALE	
CASSONETTO	20,000 m

SEZIONE N.: 124
 QT. PROGETTO: 699,502
 DIST.PROG.: 1877,742
 DIST.PREC.: 2,742

SCALA 1:400

QT.RIF. 684,190

QUOTE TERRENO		706,88	705,00	703,77	702,21		699,80	697,34	695,00	
DIST.PARZIALI TERRENO		7,40	6,16	6,34	12,02		12,67	15,11		
QUOTE PROGETTO							698,75 699,50	698,75 699,50	698,75 699,50	
DIST.PARZIALI PROGETTO							2,50	17,50		
QUOTE FINITO						700,75 699,50 699,00 698,50		699,50	695,71	
DIST. PARZIALI FINITO						1,247	20,000	5,683		

ASSE PEVE_05

(sistemazione temporanea piazzola)

SCAVI E BONIFICHE	
STERRO	4,974 m ²
FOSSO	0,182 m ²
SOVRASTRUTTURA STRADALE	
CASSONETTO	5,000 m

SEZIONE N.: 108
 QT. PROGETTO: 693,380
 DIST.PROG.: 1750,000
 DIST.PREC.: 13,441
 DIST.SUCC.: 8,827

SCALA 1:400

QT.RIF. 677,732

QUOTE TERRENO	703,56	702,58	700,00	695,00	693,62	692,10	690,98	690,00	689,06
DIST.PARZIALI TERRENO	6,72	12,36	11,95	8,34	9,70	7,25	6,81	9,19	
QUOTE PROGETTO					692,63 693,38	692,63 693,38	692,63 693,38		
DIST.PARZIALI PROGETTO					2,50	2,50			
QUOTE FINITO					694,36 693,38 692,86 693,38	693,38 693,18			
DIST. PARZIALI FINITO					0,981	5,000			

SCAVI E BONIFICHE	
STERRO	6,708 m ²
FOSSO	0,185 m ²
RILEVATI	
RILEVATO	1,268 m ²
SOVRASTRUTTURA STRADALE	
CASSONETTO	14,000 m

SEZIONE N.: 109
 QT. PROGETTO: 694,014
 DIST.PROG.: 1758,827
 DIST.PREC.: 8,827
 DIST.SUCC.: 12,690

SCALA 1:400

QT.RIF. 678,492

QUOTE TERRENO	704,69 704,52			700,00	697,88		695,00	694,27	693,29	692,03	690,81	690,00
DIST.PARZIALI TERRENO	1,00	22,16		5,22	8,14		4,94	7,22		8,41	9,06	5,57
QUOTE PROGETTO							693,26 694,01	693,26 694,01		693,26 694,01		
DIST.PARZIALI PROGETTO							2,50	11,50				
QUOTE FINITO							694,92 694,01 693,51 694,01			694,01 692,25		
DIST. PARZIALI FINITO							0,907	14,000		2,641		

SCAVI E BONIFICHE	
STERRO	6,243 m ²
FOSSO	0,185 m ²
RILEVATI	
RILEVATO	1,994 m ²
SOVRASTRUTTURA STRADALE	
CASSONETTO	14,000 m

SEZIONE N.: 110
 QT. PROGETTO: 694,932
 DIST.PROG.: 1771,518
 DIST.PREC.: 12,690
 DIST.SUCC.: 3,482

SCALA 1:400

QT.RIF. 679,580

QUOTE TERRENO	705,00 704,84	702,96	700,38 700,00	698,29	695,19 695,00	692,71	691,80	691,22	690,00
DIST.PARZIALI TERRENO	0,7 6,44	9,24	1,08 5,70	12,97	0,7 15,49	6,50	4,53	8,88	
QUOTE PROGETTO					694,18 694,93 694,18 694,93	694,18 694,93			
DIST.PARZIALI PROGETTO					2,50	11,50			
QUOTE FINITO					696,37 694,93 694,43 694,93	694,93 692,98			
DIST. PARZIALI FINITO					1,437	14,000	2,927		

SCAVI E BONIFICHE	
STERRO	5,010 m ²
FOSSO	0,185 m ²
SOVRASTRUTTURA STRADALE	
CASSONETTO	5,000 m

SEZIONE N.: 111
 QT. PROGETTO: 695,184
 DIST.PROG.: 1775,000
 DIST.PREC.: 3,482
 DIST.SUCC.: 14,006

SCALA 1:400

QT.RIF. 679,020

QUOTE TERRENO	706,51	705,00	703,28	701,35	700,39 700,00	698,31	695,43	695,00	694,31	692,86	691,94	690,00
DIST.PARZIALI TERRENO	6,86	6,15	5,12	2,82	0,38	6,82	11,82	1,74	4,82	10,36	7,22	14,16
QUOTE PROGETTO							694,43 695,18	694,43 695,18	694,43 695,18			
DIST.PARZIALI PROGETTO							2,50	2,50				
QUOTE FINITO							696,66 695,18 694,66 695,18	695,18 694,80				
DIST. PARZIALI FINITO							1,479	5,000				

SCAVI E BONIFICHE	
STERRO	7,457 m ²
FOSSO	0,173 m ²
SOVRASTRUTTURA STRADALE	
CASSONETTO	7,000 m

SEZIONE N.: 112
 QT. PROGETTO: 696,198
 DIST.PROG.: 1789,006
 DIST.PREC.: 14,006
 DIST.SUCC.: 5,000

SCALA 1:400

QT.RIF. 681,706

QUOTE TERRENO	706,69	705,92	705,00	702,53	700,00	697,91	696,70	695,00	694,72	692,45
DIST.PARZIALI TERRENO	3,04	3,16	5,04	5,88	9,28	6,84	9,27	2,13	16,49	
QUOTE PROGETTO							695,45 696,20	695,45 696,20	695,45 696,20	
DIST.PARZIALI PROGETTO							2,50	4,50		
QUOTE FINITO						697,59 696,20 695,70 696,20		696,20 695,75		
DIST. PARZIALI FINITO						1,383	7,000			

SCAVI E BONIFICHE	
STERRO	7,795 m ²
FOSSO	0,190 m ²
RILEVATI	
RILEVATO	3,359 m ²
SOVRASTRUTTURA STRADALE	
CASSONETTO	15,989 m

SEZIONE N.: 113
 QT. PROGETTO: 696,560
 DIST.PROG.: 1794,006
 DIST.PREC.: 5,000
 DIST.SUCC.: 5,994

SCALA 1:400

QT.RIF. 682,592

QUOTE TERRENO	708,33 707,94	705,00 704,90	700,00	697,04	696,31	695,00	693,49	691,38
DIST.PARZIALI TERRENO	1,83	10,11	11,38	14,73	3,83	8,24	10,89	16,85
QUOTE PROGETTO				695,81 696,56	695,81 696,56	695,81 696,56		
DIST.PARZIALI PROGETTO				2,50	13,49			
QUOTE FINITO				698,04 696,56 696,06 696,56		696,56	694,35	
DIST. PARZIALI FINITO				1,480	15,989	3,318		

SCAVI E BONIFICHE	
STERRO	7,534 m ²
FOSSO	0,192 m ²
RILEVATI	
RILEVATO	4,349 m ²
SOVRASTRUTTURA STRADALE	
CASSONETTO	16,868 m

SEZIONE N.: 114
 QT. PROGETTO: 696,994
 DIST.PROG.: 1800,000
 DIST.PREC.: 5,994
 DIST.SUCC.: 7,809

SCALA 1:400

QT.RIF. 685,560


QUOTE TERRENO	710,00	705,13 705,00	700,00	698,23	697,41	695,00	694,51	692,32
DIST.PARZIALI TERRENO		13,75	12,44	8,19	5,02	14,87	3,49	16,74
QUOTE PROGETTO					696,24 696,99	696,24 696,99		
DIST.PARZIALI PROGETTO					2,50	14,37		
QUOTE FINITO				696,17 696,99 696,49 696,99	696,24 696,99	696,99	694,52	
DIST. PARZIALI FINITO				1,179		16,868	3,715	

SCAVI E BONIFICHE	
STERRO	6,703 m ²
FOSSO	0,190 m ²
RILEVATI	
RILEVATO	6,213 m ²
SOVRASTRUTTURA STRADALE	
CASSONETTO	18,000 m

SEZIONE N.: 115
 QT. PROGETTO: 697,559
 DIST.PROG.: 1807,809
 DIST.PREC.: 7,809
 DIST.SUCC.: 5,050

SCALA 1:400

QT.RIF. 687,153



QUOTE TERRENO		710,00	705,00	700,00		697,86 697,85	696,79	695,00	693,81	
DIST.PARZIALI TERRENO			8,99	13,51	12,80		6,87	10,90	8,71	
QUOTE PROGETTO						696,81 697,56	696,81 697,56	696,81 697,56		
DIST.PARZIALI PROGETTO						2,50	15,50			
QUOTE FINITO						698,64 697,56 697,06 697,56		697,56	694,74	
DIST. PARZIALI FINITO						1,076	18,000	4,225		

SCAVI E BONIFICHE	
STERRO	7,024 m ²
FOSSO	0,186 m ²
RILEVATI	
RILEVATO	12,933 m ²
SOVRASTRUTTURA STRADALE	
CASSONETTO	21,575 m

SEZIONE N.: 116
 QT. PROGETTO: 697,924
 DIST.PROG.: 1812,859
 DIST.PREC.: 5,050
 DIST.SUCC.: 8,752

SCALA 1:400

QT.RIF. 686,644

QUOTE TERRENO	711,61	710,00	706,43	705,00	703,02	700,00	696,94	698,29	695,00
DIST.PARZIALI TERRENO	5,24	7,62	2,61	5,28	6,94	6,64	3,90	19,62	
QUOTE PROGETTO							697,17 697,92	697,17 697,92	697,17 697,92
DIST.PARZIALI PROGETTO							2,50	19,07	
QUOTE FINITO							699,06 697,92 697,42 697,92	697,92	694,27
DIST. PARZIALI FINITO							1,136	21,575	5,474

SCAVI E BONIFICHE	
STERRO	6,772 m ²
FOSSO	0,185 m ²
RILEVATI	
RILEVATO	34,014 m ²
SOVRASTRUTTURA STRADALE	
CASSONETTO	27,770 m

SEZIONE N.: 117
 QT. PROGETTO: 698,469
 DIST.PROG.: 1821,612
 DIST.PREC.: 8,752
 DIST.SUCC.: 3,388

SCALA 1:400

QT.RIF. 685,969

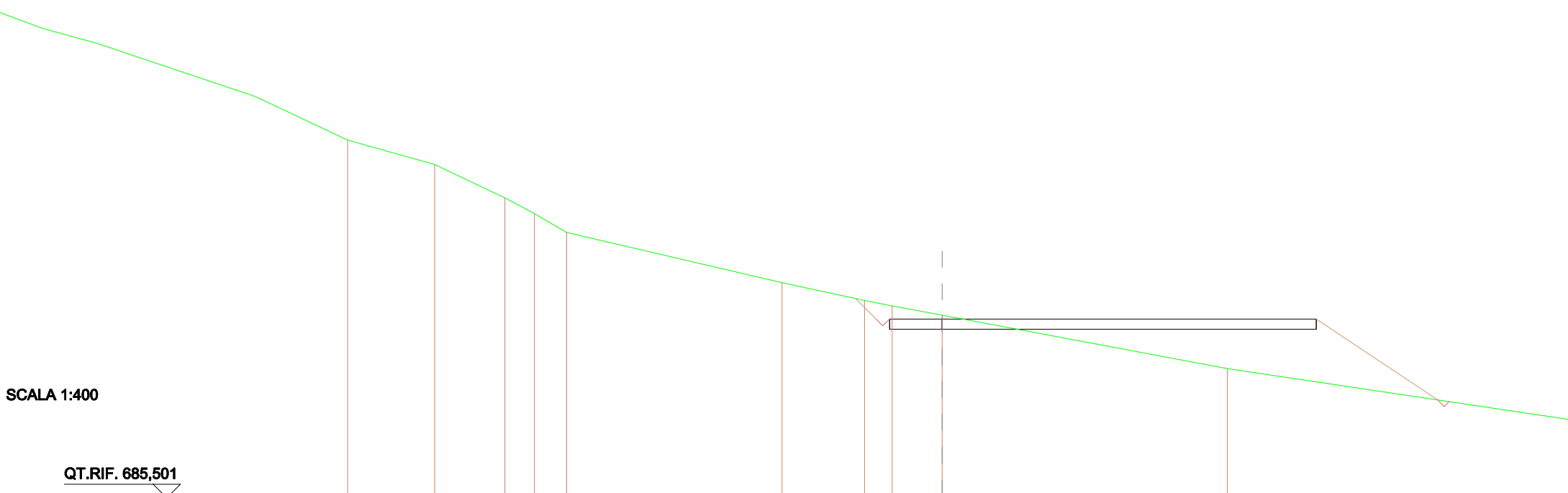
QUOTE TERRENO	711,01	710,00	708,39	705,00	703,40	700,00	698,84	698,66	695,00
DIST.PARZIALI TERRENO	3,36	3,03	5,81	6,86	12,80	6,71	1,01	19,63	
QUOTE PROGETTO							697,72 698,47	697,72 698,47	697,72 698,47
DIST.PARZIALI PROGETTO							2,50	25,27	
QUOTE FINITO						699,65 698,47 697,97 698,47		698,47	693,11
DIST. PARZIALI FINITO						1,178		27,770	8,036

SCAVI E BONIFICHE	
STERRO	8,177 m ²
FOSSO	0,185 m ²
RILEVATI	
RILEVATO	44,381 m ²
SOVRASTRUTTURA STRADALE	
CASSONETTO	31,359 m

SEZIONE N.: 118
 QT. PROGETTO: 698,639
 DIST.PROG.: 1825,000
 DIST.PREC.: 3,388
 DIST.SUCC.: 2,742

SCALA 1:400

QT.RIF. 685,501



QUOTE TERRENO	710,00	707,54	706,38	705,00		701,30	700,00	699,60	698,92		695,00
DIST.PARZIALI TERRENO		5,16	2,17	2,37	15,83		6,08	2,04	3,87	20,97	
QUOTE PROGETTO								698,64	697,89	698,64	697,89
DIST.PARZIALI PROGETTO								3,86		27,50	
QUOTE FINITO							700,14	698,64	698,14	698,64	698,64
DIST. PARZIALI FINITO							1,502			31,359	8,901

SCAVI E BONIFICHE	
STERRO	61,112 m ²
FOSSO	0,185 m ²
RILEVATI	
RILEVATO	45,980 m ²
SOVRASTRUTTURA STRADALE	
CASSONETTO	47,000 m

SEZIONE N.: 119
 QT. PROGETTO: 698,759
 DIST.PROG.: 1827,742
 DIST.PREC.: 2,742
 DIST.SUCC.: 10,000

SCALA 1:400

QT.RIF. 685,512

QUOTE TERRENO	710,86	710,00		706,00	705,00	704,00	704,76		700,00	699,00	698,27		695,00		
DIST.PARZIALI TERRENO	2,37		8,38	2,28	1,18			22,21		5,09	3,73		17,52		
QUOTE PROGETTO								698,01		698,76			698,01	698,76	
DIST.PARZIALI PROGETTO								19,50					27,50		
QUOTE FINITO					704,56			698,76	698,26	698,76			698,76		692,72
DIST. PARZIALI FINITO					5,802						47,000		9,049		

SCAVI E BONIFICHE	
STERRO	83,059 m ²
FOSSO	0,187 m ²
RILEVATI	
RILEVATO	47,568 m ²
SOVRASTRUTTURA STRADALE	
CASSONETTO	51,000 m

SEZIONE N.: 120
 QT. PROGETTO: 699,071
 DIST.PROG.: 1837,742
 DIST.PREC.: 10,000
 DIST.SUCC.: 10,000

SCALA 1:400

QT.RIF. 685,191

QUOTE TERRENO		705,46 705,00 705,00		703,10		699,42	697,95		695,00	694,08	
DIST.PARZIALI TERRENO		0,00	9,60		18,77		7,48		14,57	6,10	
QUOTE PROGETTO						699,32 699,07				699,32 699,07	
DIST.PARZIALI PROGETTO					23,50				27,50		
QUOTE FINITO		706,06								699,07	692,81
DIST. PARZIALI FINITO			6,992				51,000				9,384

SCAVI E BONIFICHE	
STERRO	78,495 m ²
FOSSO	0,188 m ²
RILEVATI	
RILEVATO	49,078 m ²
SOVRASTRUTTURA STRADALE	
CASSONETTO	50,000 m

SEZIONE N.: 121
 QT. PROGETTO: 699,202
 DIST.PROG.: 1847,742
 DIST.PREC.: 10,000
 DIST.SUCC.: 2,258

SCALA 1:400

QT.RIF. 683,999

QUOTE TERRENO	705,62	705,00		701,83	700,00	699,58		695,50	695,00
DIST.PARZIALI TERRENO	2,82		16,72		9,20	2,04	19,80		2,38
QUOTE PROGETTO			699,45			699,20			699,45
DIST.PARZIALI PROGETTO				22,50			27,50		
QUOTE FINITO	705,36		699,20					699,20	692,94
DIST. PARZIALI FINITO		6,155				50,000		9,395	

SCAVI E BONIFICHE	
STERRO	42,137 m ²
FOSSO	0,188 m ²
RILEVATI	
RILEVATO	48,421 m ²
SOVRASTRUTTURA STRADALE	
CASSONETTO	42,000 m

SEZIONE N.: 122
 QT. PROGETTO: 699,224
 DIST.PROG.: 1850,000
 DIST.PREC.: 2,258
 DIST.SUCC.: 25,000

SCALA 1:400

QT.RIF. 683,742

QUOTE TERRENO	706,84	705,00	703,34	700,09	699,68	696,33	695,00	693,15
DIST.PARZIALI TERRENO	8,71	8,74	16,40	1,95	16,07	8,28	13,36	
QUOTE PROGETTO			698,47	699,22	698,47	699,22	698,47	699,22
DIST.PARZIALI PROGETTO			14,50	27,50				
QUOTE FINITO			703,64	698,22	698,72	699,22	698,22	692,99
DIST. PARZIALI FINITO			4,416	42,000			9,350	

SCAVI E BONIFICHE	
STERRO	40,465 m ²
FOSSO	0,194 m ²
RILEVATI	
RILEVATO	43,433 m ²
SOVRASTRUTTURA STRADALE	
CASSONETTO	42,000 m

SEZIONE N.: 123
 QT. PROGETTO: 699,474
 DIST.PROG.: 1875,000
 DIST.PREC.: 25,000
 DIST.SUCC.: 2,742

SCALA 1:400

QT.RIF. 682,063

QUOTE TERRENO	707,95	705,00	703,07	700,62	699,88	696,34	695,00
DIST.PARZIALI TERRENO	11,60	9,86	13,09	3,89	18,23	8,65	
QUOTE PROGETTO			698,72 699,47	698,72 699,47			698,72 699,47
DIST.PARZIALI PROGETTO			14,50	27,50			
QUOTE FINITO		703,65	699,47 698,97 699,47				699,47 693,85
DIST. PARZIALI FINITO			4,175	42,000			8,433

SCAVI E BONIFICHE	
STERRO	39,001 m ²
FOSSO	0,194 m ²
RILEVATI	
RILEVATO	43,151 m ²
SOVRASTRUTTURA STRADALE	
CASSONETTO	42,000 m

SEZIONE N.: 124
 QT. PROGETTO: 699,502
 DIST.PROG.: 1877,742
 DIST.PREC.: 2,742
 DIST.SUCC.: 22,258

SCALA 1:400

QT.RIF. 683,433

QUOTE TERRENO		706,88	705,00	703,77	702,21	699,80	697,34	695,00	
DIST.PARZIALI TERRENO		7,40	6,16	6,34	12,02	12,67	15,11		
QUOTE PROGETTO					698,75 699,50	698,75 699,50		698,75 699,50	
DIST.PARZIALI PROGETTO					14,50	27,50			
QUOTE FINITO				703,63	699,50 699,00 699,50			699,50	693,99
DIST. PARZIALI FINITO				4,131		42,000		8,268	

SCAVI E BONIFICHE	
STERRO	35,875 m ²
FOSSO	0,198 m ²
RILEVATI	
RILEVATO	35,210 m ²
SOVRASTRUTTURA STRADALE	
CASSONETTO	42,000 m

SEZIONE N.: 125
 QT. PROGETTO: 699,724
 DIST.PROG.: 1900,000
 DIST.PREC.: 22,258
 DIST.SUCC.: 5,000

SCALA 1:400

QT.RIF. 683,119

QUOTE TERRENO	706,09	705,00	703,88		701,18	700,00	699,81		695,00	
DIST.PARZIALI TERRENO		4,78	5,73		14,18	5,17	1,28		32,55	
QUOTE PROGETTO							699,97 699,72		699,97 699,72	
DIST.PARZIALI PROGETTO					14,50				27,50	
QUOTE FINITO			703,65				699,72 699,22 699,72		699,72	694,71
DIST. PARZIALI FINITO				3,928					42,000	7,515

SCAVI E BONIFICHE	
STERRO	24,416 m ²
FOSSO	0,198 m ²
RILEVATI	
RILEVATO	35,861 m ²
SOVRASTRUTTURA STRADALE	
CASSONETTO	39,000 m

SEZIONE N.: 126
 QT. PROGETTO: 699,774
 DIST.PROG.: 1905,000
 DIST.PREC.: 5,000

SCALA 1:400

QT.RIF. 681,909

QUOTE TERRENO	708,62	705,00	704,14	702,87	700,00	699,80	697,50	695,00	
DIST.PARZIALI TERRENO	18,10	4,48	5,82	13,04	1,28	15,84	16,73		
QUOTE PROGETTO				699,02	699,77	699,02	699,77	699,02	699,77
DIST.PARZIALI PROGETTO				11,50	27,50				
QUOTE FINITO			703,21	699,77	699,77	699,77	699,77	694,70	
DIST. PARZIALI FINITO			3,436	39,000	7,602				