


Comune
di Venosa



Regione Basilicata



Comune
di Maschito



Committente:



E.ON CLIMATE & RENEWABLES ITALIA S.R.L.
via A. Vespucci, 2 - 20124 Milano
P.IVA/C.F. 06400370968
pec: e.onclimateerenewablesitaliasrl@legalmail.it

Titolo del Progetto:

PARCO EOLICO "VENUSIA"

Documento:

PROGETTO DEFINITIVO

Richiesta Autorizzazione Unica ai sensi del D. Lgs. 387 del 29/09/2003

N° Documento:

PEVE_A.16.a.17.b.6

ID PROGETTO:

PEVE

DISCIPLINA:

P

TIPOLOGIA:

T

FORMATO:

A4

Elaborato:

Sezioni trasversali - quaderno delle sezioni 6 di 8 asse PEVE.08

FOGLIO:

6 di 8

SCALA:

1:200 / 1:400

Nome file:

PEVE_A.16.a.17.b.7_Sezioni_trasversali_6_di_8.pdf

Progettazione:




NEW DEVELOPMENTS S.r.l.s.
piazza Europa, 14
87100 Cosenza (CS)

Progettisti:



dott. ing. Giovanni Guzzo Foliaro



dott. ing. Amedeo Costabile



dott. ing. Francesco Meringolo

Rev:	Data Revisione	Descrizione Revisione	Redatto	Controllato	Approvato
00	12/02/2019	PRIMA EMISSIONE	New Dev.	ECRI	ECRI

ASSE PEVE_08

(sistemazione definitiva)

SCAVI E BONIFICHE	
STERRO	4,120 m ²
FOSSO	0,226 m ²
SOVRASTRUTTURA STRADALE	
CASSONETTO	5,000 m

SEZIONE N.: 1
 QT. PROGETTO: 744,651
 DIST.PROG.: 0,000
 DIST.SUCC.: 25,000

SCALA 1:200

QT.RIF. 734,321

QUOTE TERRENO	745,14	745,00	745,00	744,73	744,41	743,67
DIST.PARZIALI TERRENO	1,23		5,41		6,25	13,59
QUOTE PROGETTO			743,90	743,90	743,90	
DIST.PARZIALI PROGETTO			2,50	2,50		
QUOTE FINITO			744,92		744,65	
DIST. PARZIALI FINITO			0,500	5,000	0,500	

SCAVI E BONIFICHE	
STERRO	5,789 m ²
SOVRASTRUTTURA STRADALE	
CASSONETTO	5,000 m

SEZIONE N.: 2
 QT. PROGETTO: 746,541
 DIST.PROG.: 25,000
 DIST.PREC.: 25,000
 DIST.SUCC.: 9,135

SCALA 1:200

QT.RIF. 736,909

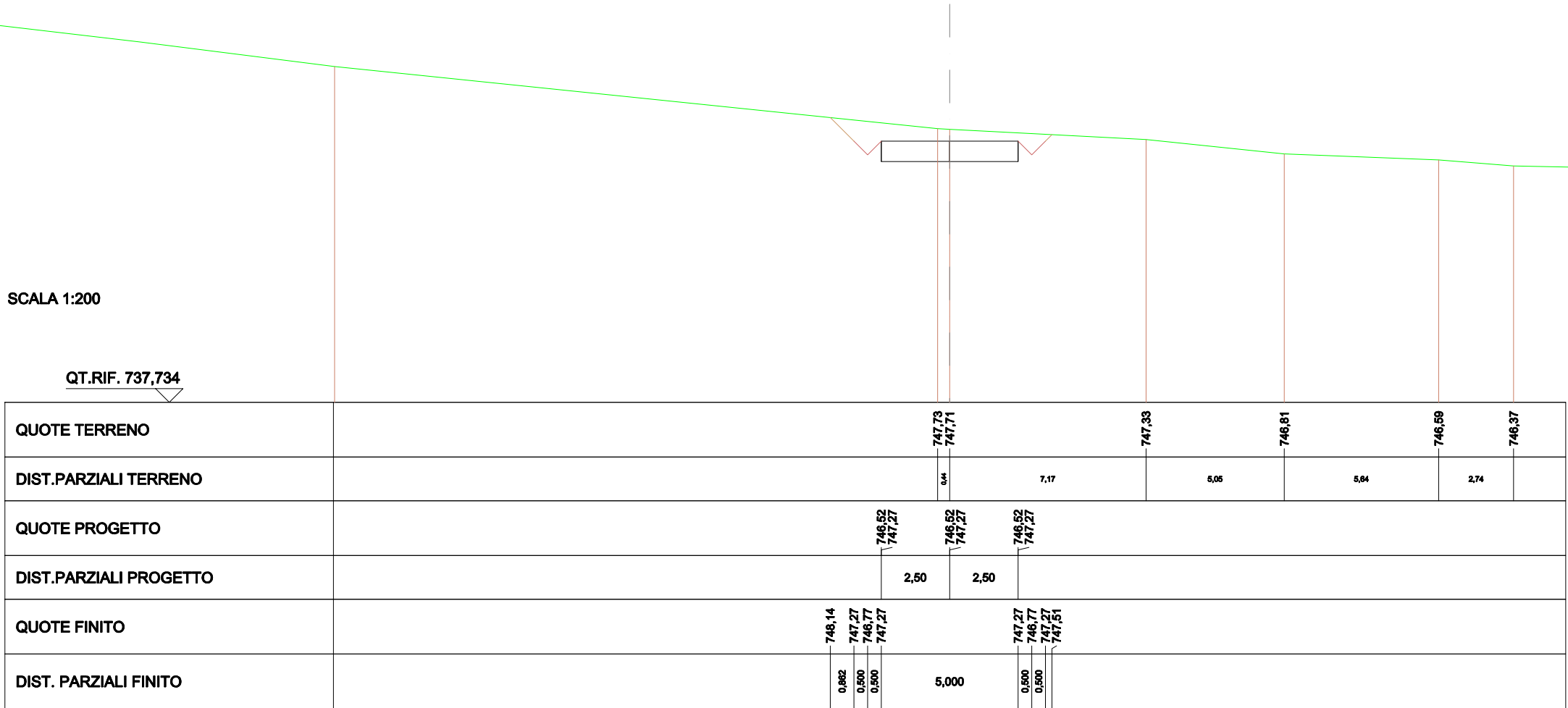
QUOTE TERRENO	748,82	748,76		748,05		746,95		746,43		745,80	745,62
DIST.PARZIALI TERRENO	1,07		7,52		10,71		5,04		11,98		1,73
QUOTE PROGETTO						745,79 746,54		745,79 746,54		745,79 746,54	
DIST.PARZIALI PROGETTO						2,50		2,50			
QUOTE FINITO						747,40 746,54 746,04 746,54		746,54 746,04 746,54 746,56			
DIST. PARZIALI FINITO						0,866 0,500 0,500		5,000		0,500 0,500	

SCAVI E BONIFICHE	
STERRO	6,032 m ²
SOVRASTRUTTURA STRADALE	
CASSONETTO	5,000 m

SEZIONE N.: 3
 QT. PROGETTO: 747,274
 DIST.PROG.: 34,135
 DIST.PREC.: 9,135
 DIST.SUCC.: 15,865

SCALA 1:200

QT.RIF. 737,734



SCAVI E BONIFICHE	
STERRO	4,757 m ²
FOSSO	0,243 m ²
SOVRASTRUTTURA STRADALE	
CASSONETTO	5,000 m

SEZIONE N.: 4
 QT. PROGETTO: 748,934
 DIST.PROG.: 50,000
 DIST.PREC.: 15,865
 DIST.SUCC.: 17,800

SCALA 1:200

QT.RIF. 738,088

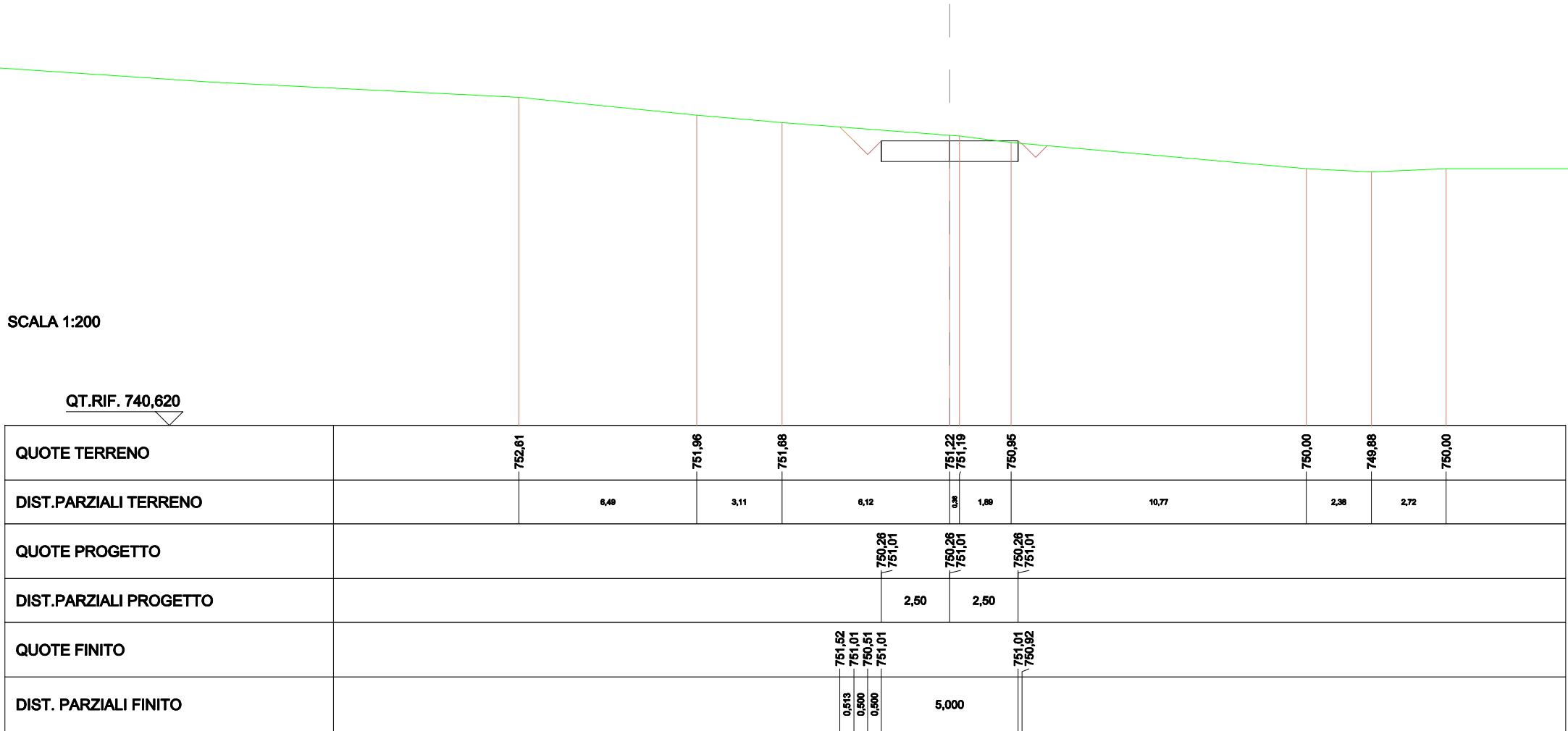
QUOTE TERRENO		750,00	749,74	749,72		749,14	748,92	748,90		748,51	748,52		747,98		
DIST.PARZIALI TERRENO			3,13	0,71		6,88		2,42	1,81		5,82		2,47		7,80
QUOTE PROGETTO							748,18	748,93	748,18	748,93					
DIST.PARZIALI PROGETTO							2,50		2,50						
QUOTE FINITO							749,50	748,93	748,43	748,93					
DIST. PARZIALI FINITO							0,565	0,500	0,500						5,000

SCAVI E BONIFICHE	
STERRO	4,676 m ²
FOSSO	0,209 m ²
SOVRASTRUTTURA STRADALE	
CASSONETTO	5,000 m

SEZIONE N.: 5
 QT. PROGETTO: 751,011
 DIST.PROG.: 67,800
 DIST.PREC.: 17,800
 DIST.SUCC.: 7,200

SCALA 1:200

QT.RIF. 740,620



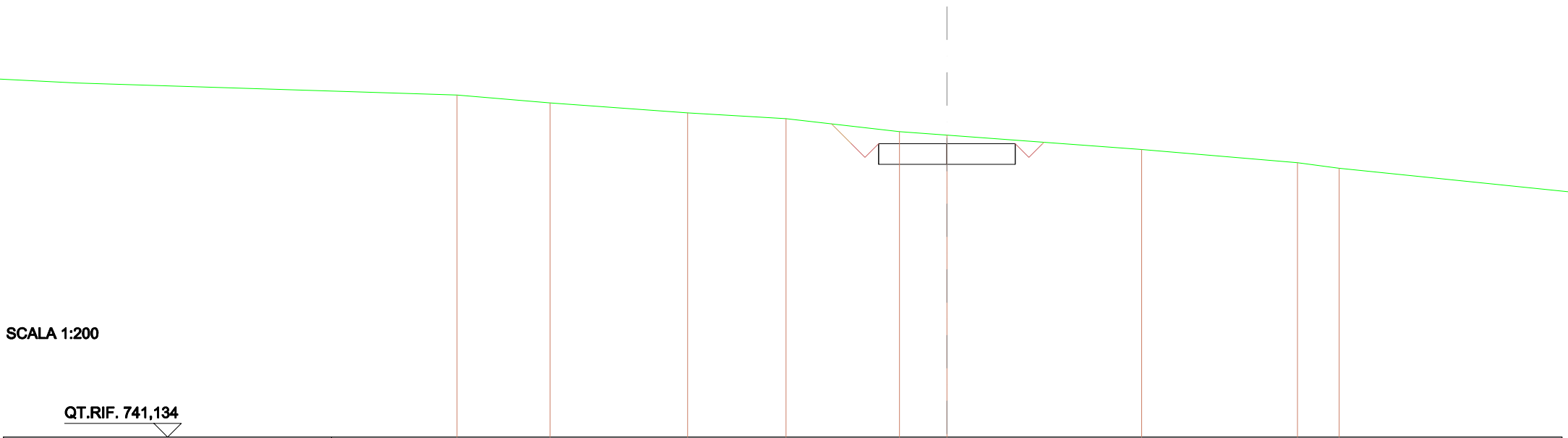
QUOTE TERRENO	752,61	751,96	751,68	751,22 751,19	750,95	750,00	749,88	750,00
DIST.PARZIALI TERRENO	6,49	3,11	6,12	0,28	1,89	10,77	2,36	2,72
QUOTE PROGETTO				750,26 751,01	750,26 751,01	750,26 751,01		
DIST.PARZIALI PROGETTO				2,50	2,50			
QUOTE FINITO				751,62 751,01 750,51 751,01		751,01 750,92		
DIST. PARZIALI FINITO				0,513 0,500 0,500	5,000			

SCAVI E BONIFICHE	
STERRO	5,318 m ²
SOVRASTRUTTURA STRADALE	
CASSONETTO	5,000 m

SEZIONE N.: 6
 QT. PROGETTO: 751,851
 DIST.PROG.: 75,000
 DIST.PREC.: 7,200
 DIST.SUCC.: 26,465

SCALA 1:200

QT.RIF. 741,134



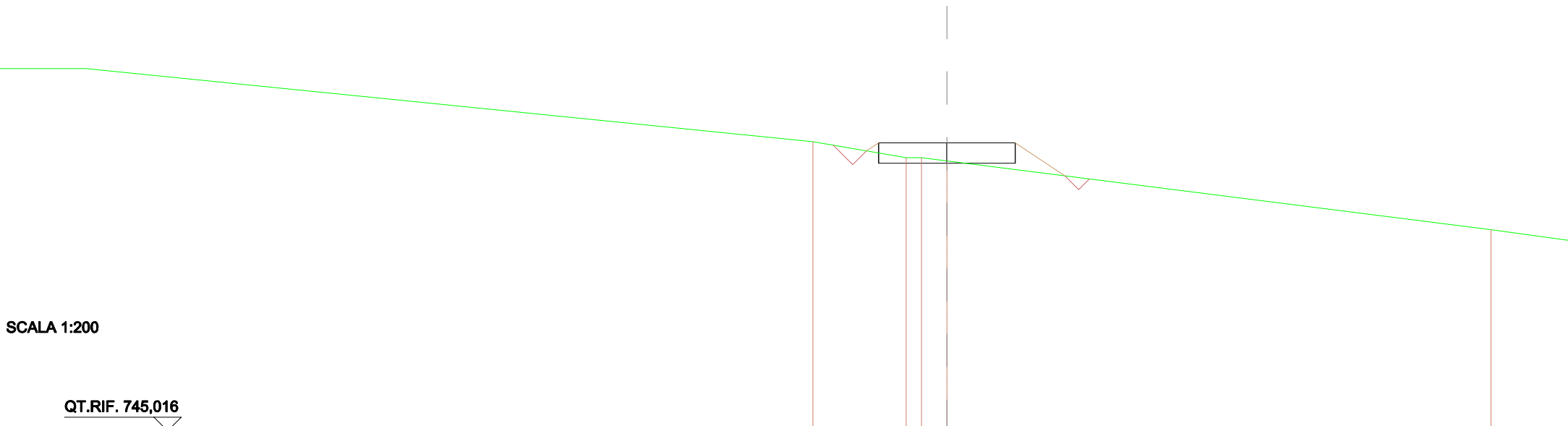
QUOTE TERRENO	753,63	753,34	752,98	752,77	752,29	752,16	751,64	751,16	750,95
DIST.PARZIALI TERRENO	3,40	5,03	3,60	4,15	1,74	7,12	5,70	1,53	
QUOTE PROGETTO					751,10 751,85	751,10 751,85	751,10 751,85		
DIST.PARZIALI PROGETTO					2,50	2,50			
QUOTE FINITO					752,58 751,85 751,35 751,85		751,85 751,35 751,85 751,90		
DIST. PARZIALI FINITO					0,728 0,500 0,500	5,000	0,500 0,500		

SCAVI E BONIFICHE	
STERRO	0,561 m ²
FOSSO	0,548 m ²
RILEVATI	
RILEVATO	0,215 m ²
SOVRASTRUTTURA STRADALE	
CASSONETTO	5,000 m

SEZIONE N.: 8
 QT. PROGETTO: 755,550
 DIST.PROG.: 125,000
 DIST.PREC.: 23,535
 DIST.SUCC.: 25,000

SCALA 1:200

QT.RIF. 745,016



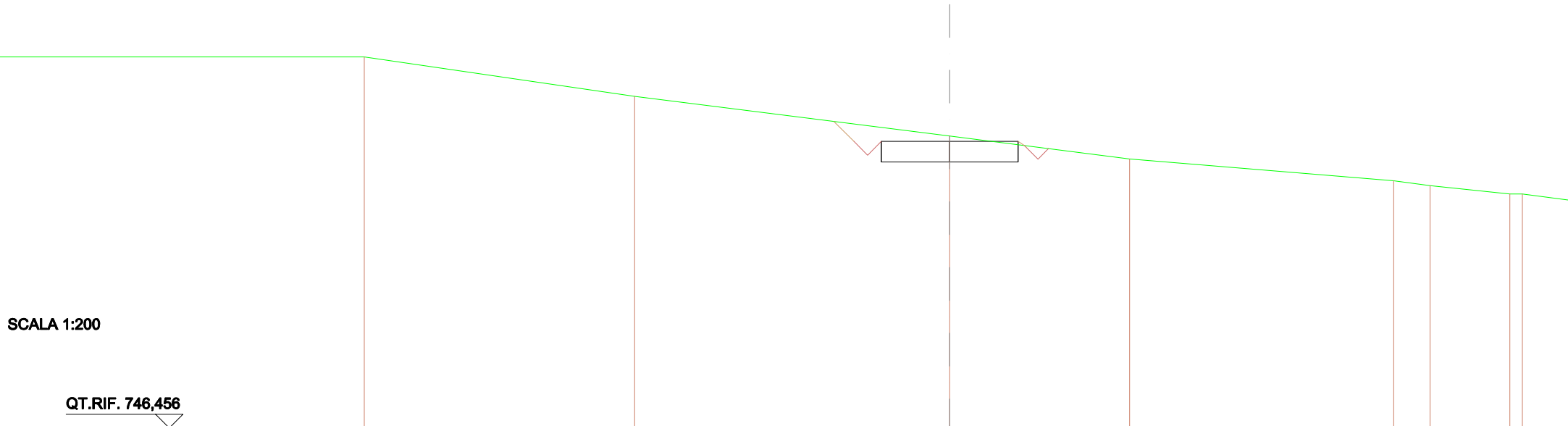
QUOTE TERRENO		755,59		755,00	755,00	754,88		752,37
DIST.PARZIALI TERRENO			3,41	0,08	0,83			18,90
QUOTE PROGETTO		755,46	754,80	755,55	754,80	755,55	754,80	755,55
DIST.PARZIALI PROGETTO			1,86	2,50	2,50			
QUOTE FINITO			755,25	755,55			755,55	754,34
DIST. PARZIALI FINITO			0,448		5,000		1,818	

SCAVI E BONIFICHE	
STERRO	4,732 m ²
FOSSO	0,194 m ²
SOVRASTRUTTURA STRADALE	
CASSONETTO	5,000 m

SEZIONE N.: 9
 QT. PROGETTO: 756,914
 DIST.PROG.: 150,000
 DIST.PREC.: 25,000
 DIST.SUCC.: 25,000

SCALA 1:200

QT.RIF. 746,456



QUOTE TERRENO	780,00	758,56	757,11	756,28	755,48	755,30	755,00	755,00
DIST.PARZIALI TERRENO		9,87	11,51	6,57	9,85	1,33	2,91	0,48
QUOTE PROGETTO				756,16 756,91	756,16 756,91	756,16 756,91		
DIST.PARZIALI PROGETTO				2,50	2,50			
QUOTE FINITO				757,64 756,91 756,41 756,91	756,91 756,76			
DIST. PARZIALI FINITO				0,731 0,500 0,500	5,000			

SCAVI E BONIFICHE	
STERRO	5,706 m ²
FOSSO	0,177 m ²
SOVRASTRUTTURA STRADALE	
CASSONETTO	5,000 m

SEZIONE N.: 11
 QT. PROGETTO: 759,356
 DIST.PROG.: 194,760
 DIST.PREC.: 19,760
 DIST.SUCC.: 5,240

SCALA 1:200

QT.RIF. 747,778

QUOTE TERRENO		760,30		760,00		759,75		757,85		757,04
DIST.PARZIALI TERRENO			2,83		1,45		11,12		7,09	
QUOTE PROGETTO				759,61 759,36		759,61 759,36		759,61 759,36		
DIST.PARZIALI PROGETTO				2,50		2,50				
QUOTE FINITO		760,31	759,36 758,86 759,36					759,36 759,32		
DIST. PARZIALI FINITO		0,967 0,500 0,500			5,000					

SCAVI E BONIFICHE	
STERRO	5,047 m ²
FOSSO	0,178 m ²
SOVRASTRUTTURA STRADALE	
CASSONETTO	5,000 m

SEZIONE N.: 12
 QT. PROGETTO: 759,657
 DIST.PROG.: 200,000
 DIST.PREC.: 5,240
 DIST.SUCC.: 25,000

SCALA 1:200

QT.RIF. 748,174

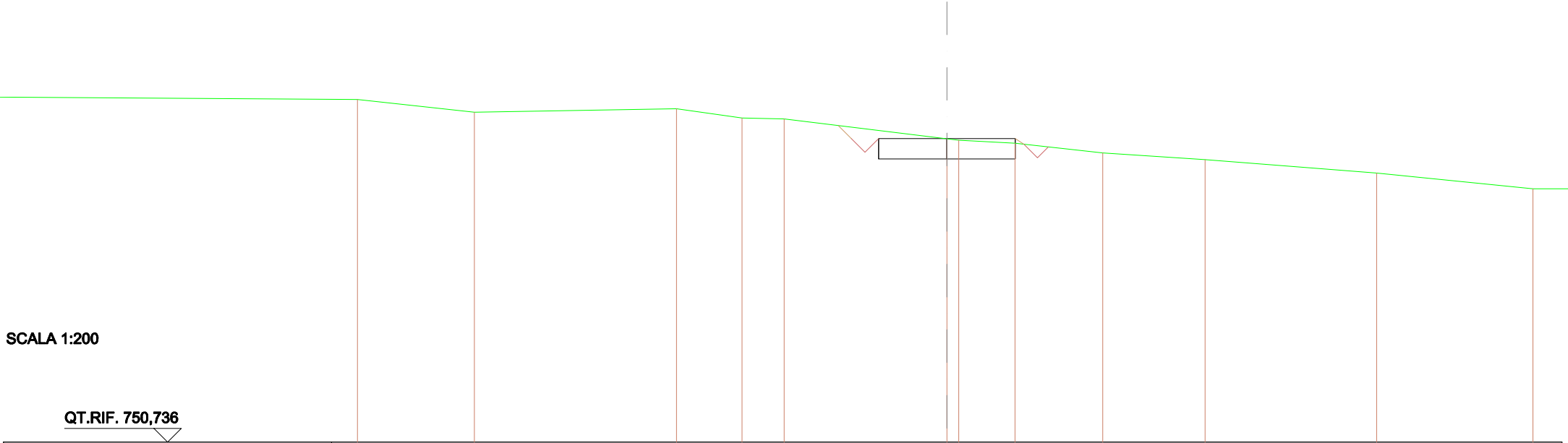
QUOTE TERRENO		760,88		760,00 759,94		759,19		758,92		758,43		757,27
DIST.PARZIALI TERRENO			7,86	0,06		4,43		2,47		3,94		8,54
QUOTE PROGETTO				759,91 759,66		759,91 759,66		759,91 759,66				
DIST.PARZIALI PROGETTO				2,50		2,50						
QUOTE FINITO				760,46 759,66 759,16 759,66		759,66 759,47						
DIST. PARZIALI FINITO				0,806 0,500 0,500		5,000						

SCAVI E BONIFICHE	
STERRO	3,847 m ²
FOSSO	0,200 m ²
SOVRASTRUTTURA STRADALE	
CASSONETTO	5,000 m

SEZIONE N.: 13
 QT. PROGETTO: 761,844
 DIST.PROG.: 225,000
 DIST.PREC.: 25,000
 DIST.SUCC.: 25,000

SCALA 1:200

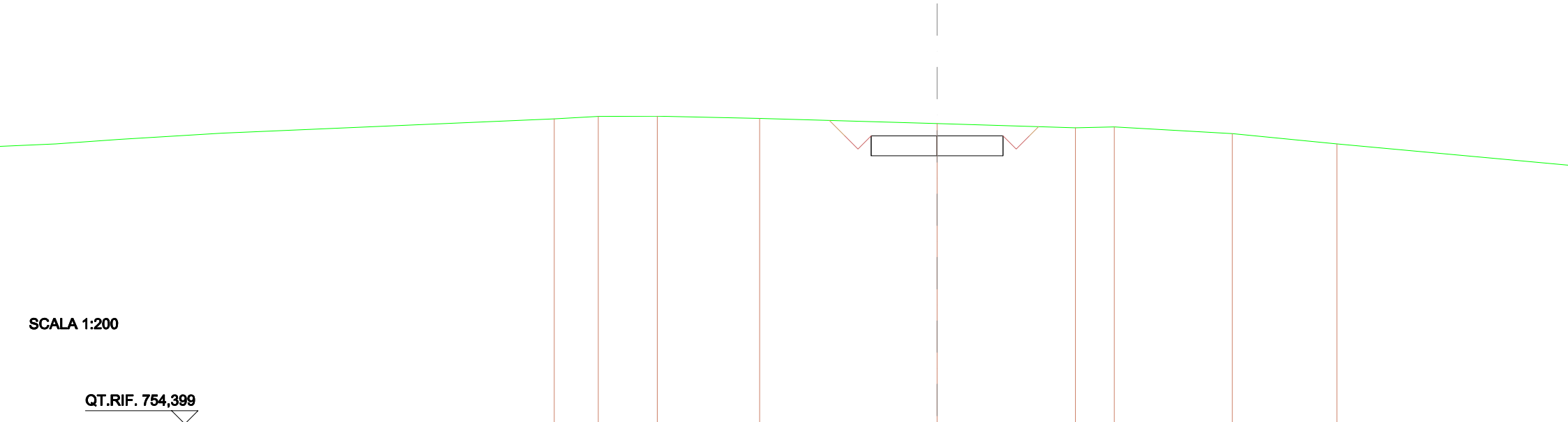
QT.RIF. 750,736



QUOTE TERRENO	762,80	762,93	762,59	762,56	761,83	761,78	761,67	761,31	761,07	760,58	760,00
DIST.PARZIALI TERRENO		7,39	2,40	1,54	5,95	0,44	2,06	3,20	3,74	6,27	5,72
QUOTE PROGETTO					761,09	761,84	761,09	761,84			
DIST.PARZIALI PROGETTO					2,50	2,50					
QUOTE FINITO					762,32	761,84	761,34	761,84	761,84	761,84	761,84
DIST. PARZIALI FINITO					0,473	0,500	0,500	5,000			

SCAVI E BONIFICHE	
STERRO	6,057 m ²
SOVRASTRUTTURA STRADALE	
CASSONETTO	5,000 m

SEZIONE N.: 14
 QT. PROGETTO: 765,302
 DIST.PROG.: 250,000
 DIST.PREC.: 25,000
 DIST.SUCC.: 10,371



SCALA 1:200

QT.RIF. 754,399

QUOTE TERRENO		765,94	766,03	766,05	765,96	765,76	765,61	765,64	765,38	765,00	
DIST.PARZIALI TERRENO		1,67	2,24	3,88	6,72	5,24	1,48	4,47	3,96		
QUOTE PROGETTO						764,55 765,30	764,55 765,30	764,55 765,30			
DIST.PARZIALI PROGETTO						2,50	2,50				
QUOTE FINITO						765,89 765,30 764,80 765,30		765,30 764,80 765,30 765,66			
DIST. PARZIALI FINITO						0,583 0,500 0,500	5,000	0,500 0,500			

SCAVI E BONIFICHE	
STERRO	5,942 m ²
SOVRASTRUTTURA STRADALE	
CASSONETTO	5,000 m

SEZIONE N.: 15
 QT. PROGETTO: 766,961
 DIST.PROG.: 260,371
 DIST.PREC.: 10,371
 DIST.SUCC.: 14,629

SCALA 1:200

QT.RIF. 755,998

QUOTE TERRENO		767,22	767,49	767,51	767,49	767,40	767,36	767,58	767,48	766,83	766,81
DIST.PARZIALI TERRENO		4,05	1,45	2,47	5,28	1,97	5,81	2,46	7,87	2,84	
QUOTE PROGETTO					766,21 766,96	766,21 766,96	766,21 766,96				
DIST.PARZIALI PROGETTO					2,50	2,50					
QUOTE FINITO					767,47 766,96 766,46 766,96	766,96 766,46 766,96	767,44 766,96 766,46 766,96				
DIST. PARZIALI FINITO					0,508 0,500 0,500	5,000	0,500 0,500 0,478				

SCAVI E BONIFICHE	
STERRO	6,219 m ²
SOVRASTRUTTURA STRADALE	
CASSONETTO	5,000 m

SEZIONE N.: 16
 QT. PROGETTO: 769,302
 DIST.PROG.: 275,000
 DIST.PREC.: 14,629
 DIST.SUCC.: 25,000

SCALA 1:200

QT.RIF. 758,033

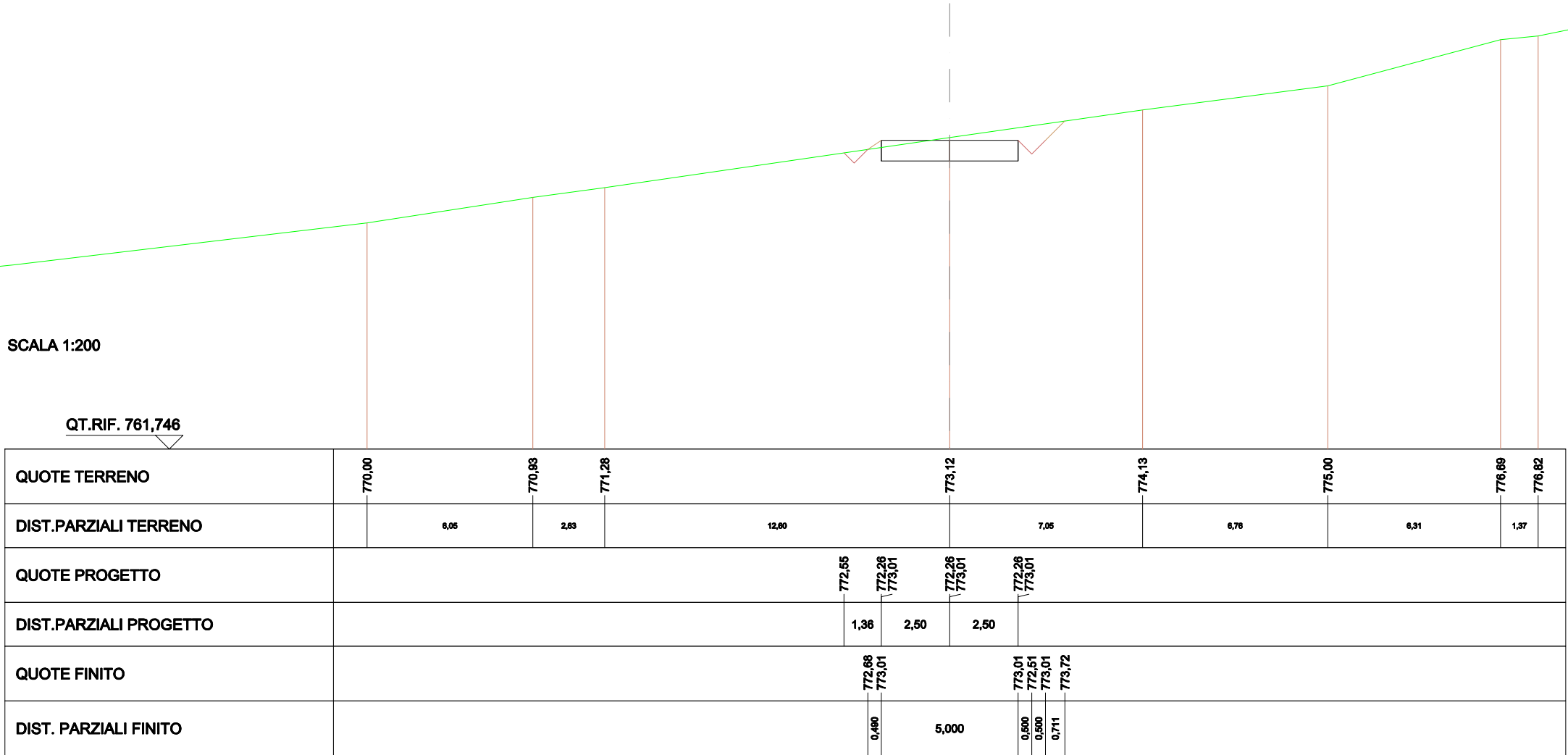
QUOTE TERRENO	768,40	768,67	768,09		769,72	769,73	769,78		770,41	770,53		770,67
DIST.PARZIALI TERRENO		5,29	3,22		7,88	1,23	1,03		10,88	1,38		7,35
QUOTE PROGETTO					769,55 769,30	769,55 769,30	769,55 769,30					
DIST.PARZIALI PROGETTO						2,50	2,50					
QUOTE FINITO					769,59 769,30 768,80 769,30				769,30 768,80 769,30	770,03		
DIST. PARZIALI FINITO					0,500 0,500		5,000		0,500 0,500	0,732		

SCAVI E BONIFICHE	
STERRO	4,285 m ²
FOSSO	0,186 m ²
SOVRASTRUTTURA STRADALE	
CASSONETTO	5,000 m

SEZIONE N.: 17
 QT. PROGETTO: 773,009
 DIST.PROG.: 300,000
 DIST.PREC.: 25,000
 DIST.SUCC.: 25,981

SCALA 1:200

QT.RIF. 761,746



SCAVI E BONIFICHE	
STERRO	3,377 m ²
FOSSO	0,178 m ²
SOVRASTRUTTURA STRADALE	
CASSONETTO	5,000 m

SEZIONE N.: 18
 QT. PROGETTO: 775,576
 DIST.PROG.: 325,981
 DIST.PREC.: 25,981
 DIST.SUCC.: 24,019

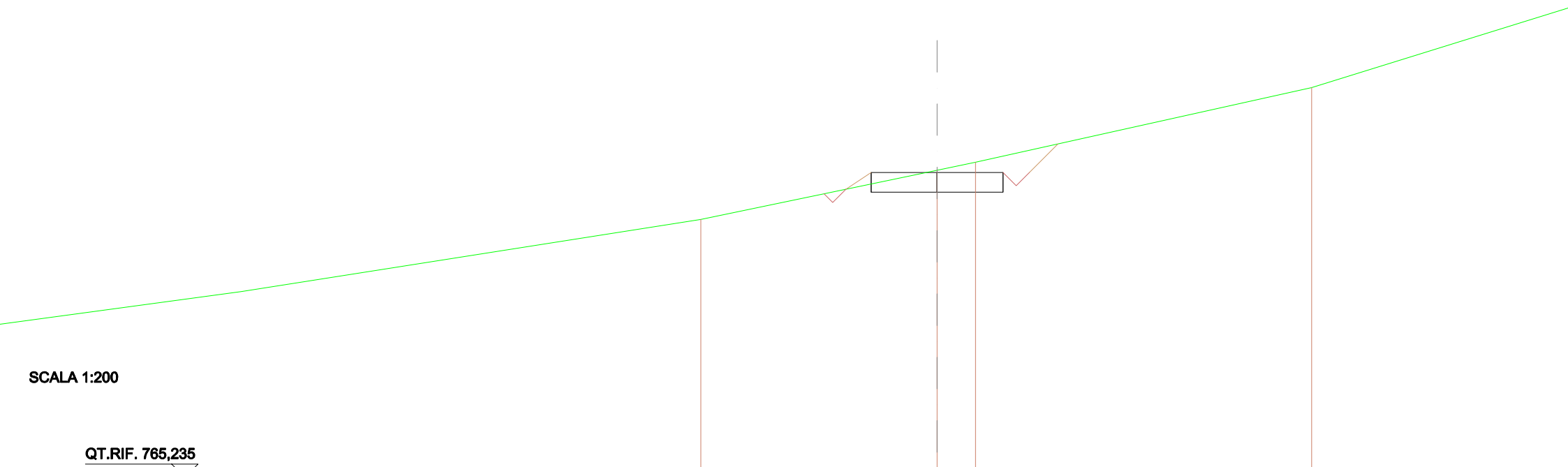
SCALA 1:200

QT.RIF. 764,474

QUOTE TERRENO	771,60	774,21	775,00	775,49	778,51	780,00	780,75
DIST.PARZIALI TERRENO	14,81	4,88	1,54	9,65	4,59	3,55	
QUOTE PROGETTO		774,44	774,83 775,58	774,83 775,58	774,83 775,58		
DIST.PARZIALI PROGETTO		2,34	2,50	2,50			
QUOTE FINITO		774,59	775,58		775,58 775,08 775,58	777,07	
DIST. PARZIALI FINITO		1,482	5,000	0,500 0,500	1,491		

SCAVI E BONIFICHE	
STERRO	4,180 m ²
FOSSO	0,164 m ²
SOVRASTRUTTURA STRADALE	
CASSONETTO	5,000 m

SEZIONE N.: 19
 QT. PROGETTO: 776,783
 DIST.PROG.: 350,000
 DIST.PREC.: 24,019
 DIST.SUCC.: 25,000



SCALA 1:200

QT.RIF. 765,235

QUOTE TERRENO		775,00		776,87	777,17		780,00
DIST.PARZIALI TERRENO			8,85		1,45		12,73
QUOTE PROGETTO			775,97	776,03 776,78	776,03 776,78	776,03 776,78	
DIST.PARZIALI PROGETTO				1,78	2,50	2,50	
QUOTE FINITO			776,15	776,78		776,78 776,28 776,78	777,87
DIST. PARZIALI FINITO				0,854	5,000	0,500 0,500	1,083

SCAVI E BONIFICHE	
STERRO	3,343 m ²
FOSSO	0,176 m ²
SOVRASTRUTTURA STRADALE	
CASSONETTO	5,000 m

SEZIONE N.: 20
 QT. PROGETTO: 777,806
 DIST.PROG.: 375,000
 DIST.PREC.: 25,000
 DIST.SUCC.: 25,000

SCALA 1:200

QT.RIF. 768,547


QUOTE TERRENO		775,00		776,09		777,72		779,78	780,00		783,36
DIST.PARZIALI TERRENO			8,92		9,39		11,79		1,22	7,89	
QUOTE PROGETTO					776,96	777,06	777,81	777,06	777,81		
DIST.PARZIALI PROGETTO					1,90	2,50	2,50				
QUOTE FINITO					777,11	777,81		777,81	777,31	777,81	778,44
DIST. PARZIALI FINITO					1,047		5,000		0,500	0,500	0,638

SCAVI E BONIFICHE	
STERRO	2,436 m ²
FOSSO	0,201 m ²
SOVRASTRUTTURA STRADALE	
CASSONETTO	5,000 m

SEZIONE N.: 21
 QT. PROGETTO: 779,832
 DIST.PROG.: 400,000
 DIST.PREC.: 25,000
 DIST.SUCC.: 25,000

SCALA 1:200

QT.RIF. 770,326



QUOTE TERRENO	771,62	778,39	779,57	780,00
DIST.PARZIALI TERRENO	7,44	10,89	3,91	
QUOTE PROGETTO			779,10 779,08 779,83	779,08 779,83 779,08 779,83
DIST.PARZIALI PROGETTO			1,86	2,50 2,50
QUOTE FINITO			779,19 779,83	779,83 779,33 779,83 779,87
DIST. PARZIALI FINITO			0,856	5,000 0,500 0,500

SCAVI E BONIFICHE	
STERRO	4,818 m ²
FOSSO	0,180 m ²
SOVRASTRUTTURA STRADALE	
CASSONETTO	5,000 m

SEZIONE N.: 22
 QT. PROGETTO: 782,338
 DIST.PROG.: 425,000
 DIST.PREC.: 25,000
 DIST.SUCC.: 25,000

SCALA 1:200

QT.RIF. 770,796

QUOTE TERRENO	780,00	780,00		780,93			782,56	782,70	783,07		783,69		785,00
DIST.PARZIALI TERRENO	0,00		6,07			9,90	0,88	2,56		4,78		6,67	
QUOTE PROGETTO						781,94	781,59	782,34	781,59	782,34			
DIST.PARZIALI PROGETTO						1,24	2,50	2,50					
QUOTE FINITO						782,08	782,34		782,34	781,84	782,34	783,19	
DIST. PARZIALI FINITO								5,000	0,500	0,500	0,646		

SCAVI E BONIFICHE	
STERRO	2,540 m ²
FOSSO	0,191 m ²
SOVRASTRUTTURA STRADALE	
CASSONETTO	5,000 m

SEZIONE N.: 23
 QT. PROGETTO: 783,711
 DIST.PROG.: 450,000
 DIST.PREC.: 25,000
 DIST.SUCC.: 25,000

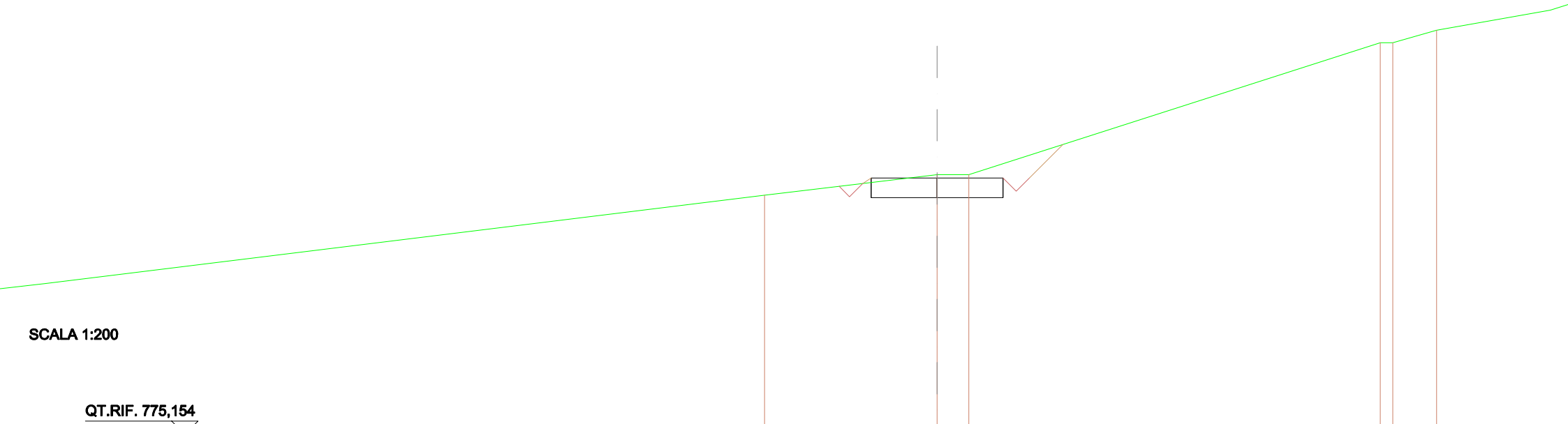
SCALA 1:200

QT.RIF. 772,860

QUOTE TERRENO				783,31	783,47			785,00		787,74
DIST.PARZIALI TERRENO					1,00		10,23		8,57	
QUOTE PROGETTO			782,85	782,96	783,71	782,96	783,71	782,96	783,71	
DIST.PARZIALI PROGETTO				2,00	2,50	2,50				
QUOTE FINITO		782,97	783,71				783,71	783,21	783,71	784,04
DIST. PARZIALI FINITO			1,114		5,000		0,500	0,500		

SCAVI E BONIFICHE	
STERRO	4,271 m ²
FOSSO	0,197 m ²
SOVRASTRUTTURA STRADALE	
CASSONETTO	5,000 m

SEZIONE N.: 24
 QT. PROGETTO: 784,873
 DIST.PROG.: 475,000
 DIST.PREC.: 25,000
 DIST.SUCC.: 2,737



SCALA 1:200

QT.RIF. 775,154

QUOTE TERRENO	784,22			785,00	785,00			790,00	790,00	790,48
DIST.PARZIALI TERRENO		6,83		1,21		15,59		0,17	1,88	
QUOTE PROGETTO		784,56	784,12	784,87	784,12	784,87	784,12	784,87		
DIST.PARZIALI PROGETTO		1,21	2,50		2,50					
QUOTE FINITO		784,66	784,87			784,87	784,37	784,87		786,14
DIST. PARZIALI FINITO				5,000		0,500	0,500	1,270		

SCAVI E BONIFICHE	
STERRO	4,542 m ²
FOSSO	0,196 m ²
SOVRASTRUTTURA STRADALE	
CASSONETTO	5,000 m

SEZIONE N.: 25
 QT. PROGETTO: 785,065
 DIST.PROG.: 477,737
 DIST.PREC.: 2,737
 DIST.SUCC.: 22,263

SCALA 1:200

QT.RIF. 775,250

QUOTE TERRENO				785,00	785,00	785,20		785,83		787,16		790,00	790,00		791,09
DIST.PARZIALI TERRENO				0,07	1,10		3,57		3,97		8,98		3,78		
QUOTE PROGETTO			784,77	784,32	785,07		784,32	785,07		784,32	785,07				
DIST.PARZIALI PROGETTO			1,18	2,50		2,50									
QUOTE FINITO			784,88	785,07			785,07	784,57	785,07		786,18				
DIST. PARZIALI FINITO						5,000		0,500	0,500	1,116					

SCAVI E BONIFICHE	
STERRO	5,242 m ²
FOSSO	0,173 m ²
SOVRASTRUTTURA STRADALE	
CASSONETTO	5,000 m

SEZIONE N.: 26
 QT. PROGETTO: 786,950
 DIST.PROG.: 500,000
 DIST.PREC.: 22,263
 DIST.SUCC.: 25,000

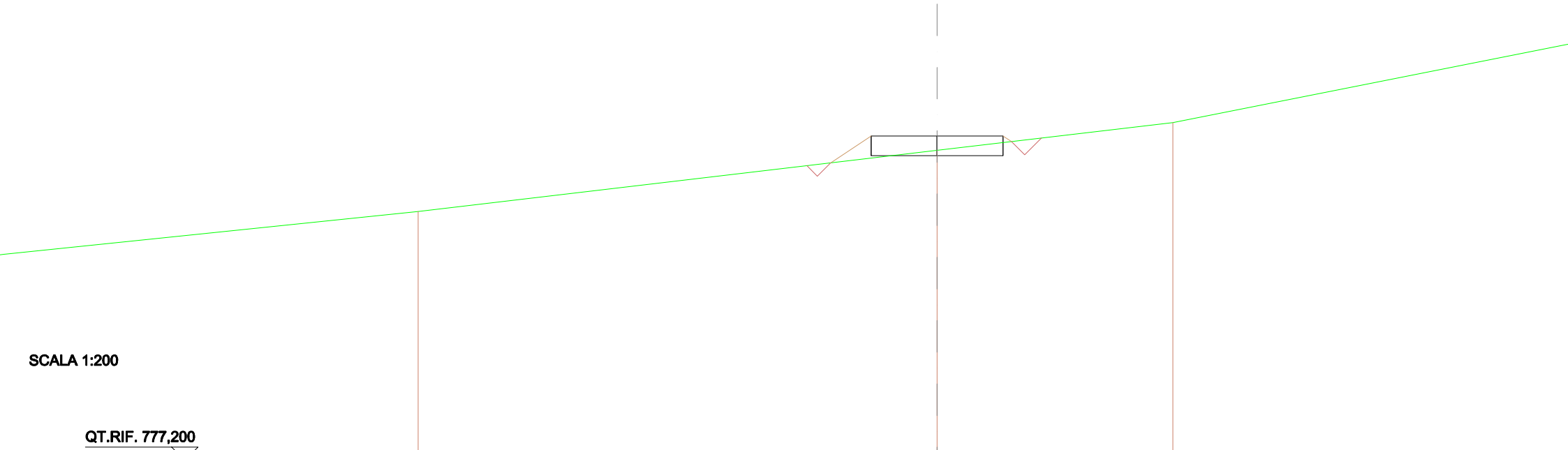
SCALA 1:200

QT.RIF. 776,600

QUOTE TERRENO	785,00	785,89	785,89	787,25	790,00
DIST.PARZIALI TERRENO	7,14	1,31	7,46	15,28	
QUOTE PROGETTO			786,58	786,20	786,95
DIST.PARZIALI PROGETTO			1,16	2,50	2,50
QUOTE FINITO			786,74	786,95	786,95
DIST. PARZIALI FINITO			5,000	0,500	0,500
				1,193	

SCAVI E BONIFICHE	
STERRO	1,046 m ²
FOSSO	0,514 m ²
RILEVATI	
RILEVATO	0,037 m ²
SOVRASTRUTTURA STRADALE	
CASSONETTO	5,000 m

SEZIONE N.: 29
 QT. PROGETTO: 789,494
 DIST.PROG.: 550,000
 DIST.PREC.: 12,259
 DIST.SUCC.: 24,902



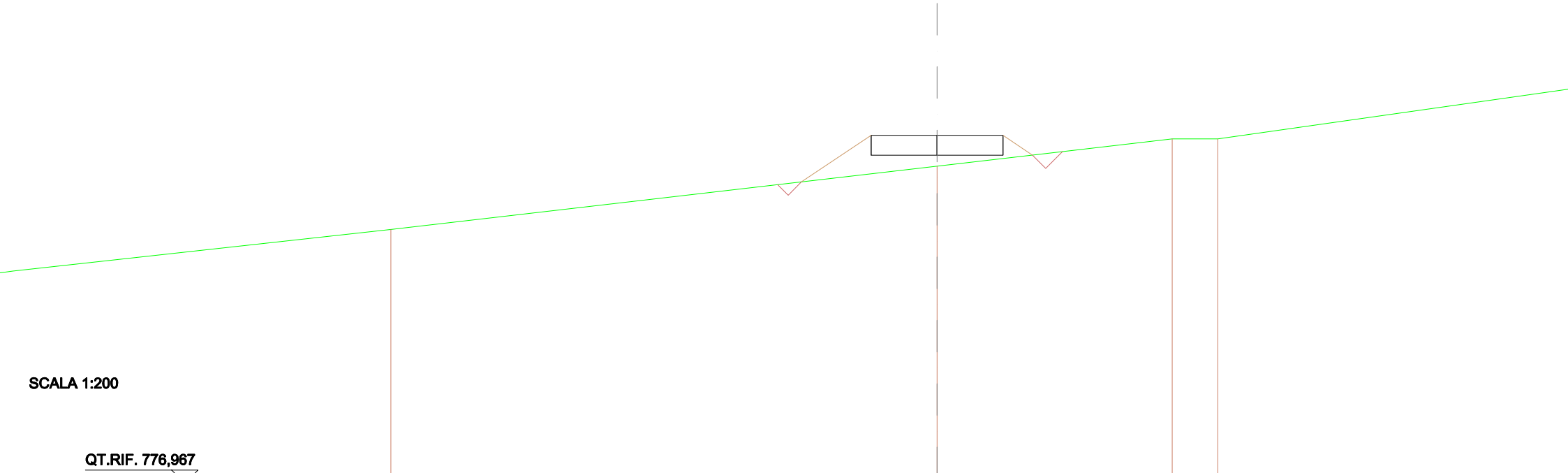
SCALA 1:200

QT.RIF. 777,200

QUOTE TERRENO	786,63			788,95		790,00
DIST.PARZIALI TERRENO		19,66			8,89	
QUOTE PROGETTO			786,36	788,74	788,74	786,74
DIST.PARZIALI PROGETTO			2,43	2,50	2,50	
QUOTE FINITO			788,47	789,49		789,49
DIST. PARZIALI FINITO			1,536	5,000		

SCAVI E BONIFICHE	
FOSSO	0,514 m ²
RILEVATI	
RILEVATO	2,079 m ²
SOVRASTRUTTURA STRADALE	
CASSONETTO	5,000 m

SEZIONE N.: 30
 QT. PROGETTO: 790,135
 DIST.PROG.: 574,902
 DIST.PREC.: 24,902
 DIST.SUCC.: 22,844



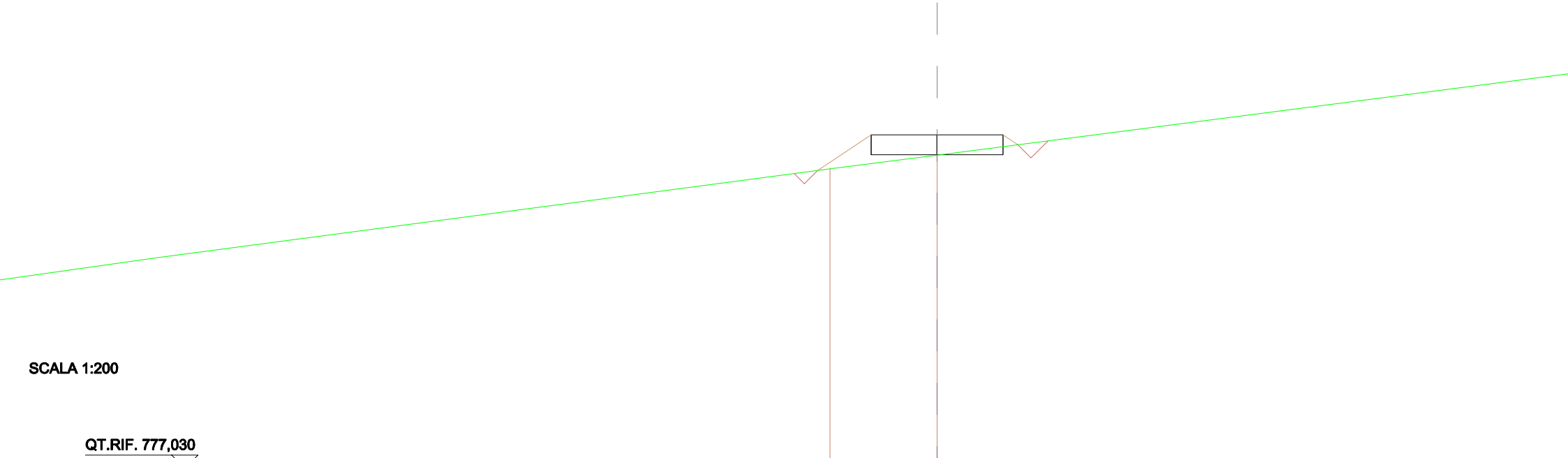
SCALA 1:200

QT.RIF. 776,967

QUOTE TERRENO	786,57			788,97		790,00	790,00
DIST.PARZIALI TERRENO		20,70			8,80		1,73
QUOTE PROGETTO			789,27	789,38 790,13	789,38 790,13	789,38 790,13	
DIST.PARZIALI PROGETTO			3,54	2,50	2,50		
QUOTE FINITO			788,37	790,13		790,13	789,39
DIST. PARZIALI FINITO			2,640	5,000		1,119	

SCAVI E BONIFICHE	
STERRO	0,357 m ²
FOSSO	0,516 m ²
RILEVATI	
RILEVATO	0,449 m ²
SOVRASTRUTTURA STRADALE	
CASSONETTO	5,000 m

SEZIONE N.: 31
 QT. PROGETTO: 789,661
 DIST.PROG.: 597,746
 DIST.PREC.: 22,844
 DIST.SUCC.: 2,254



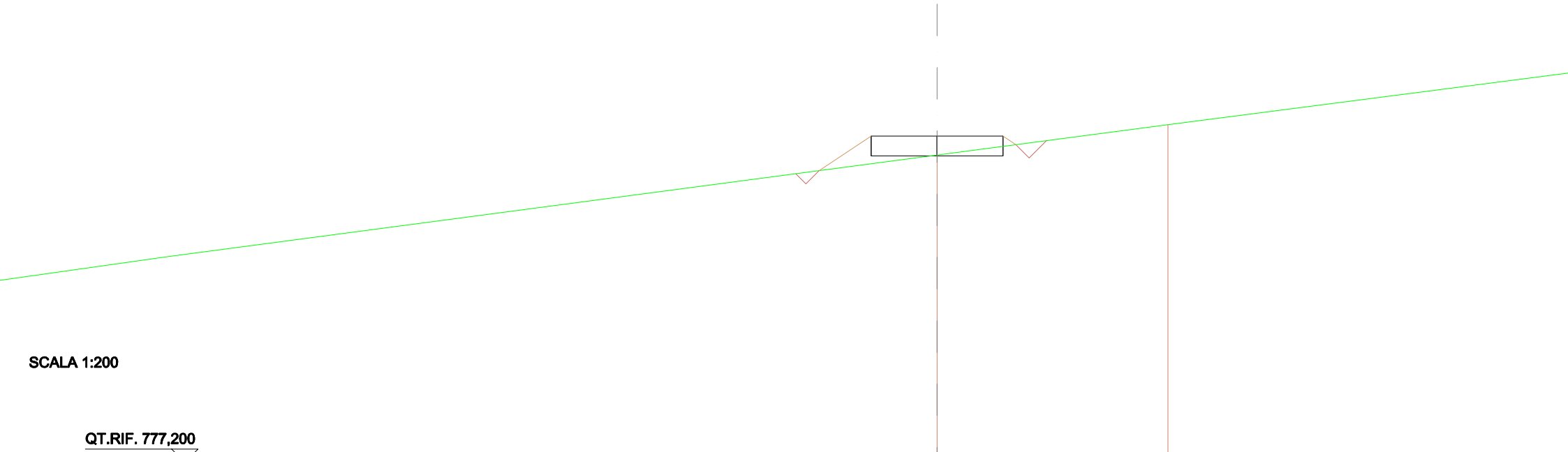
SCALA 1:200

QT.RIF. 777,030

QUOTE TERRENO		788,37		788,89	
DIST.PARZIALI TERRENO			4,06		
QUOTE PROGETTO		788,19	788,91 789,66	788,91 789,66	788,91 789,66
DIST.PARZIALI PROGETTO		2,91	2,50	2,50	
QUOTE FINITO		788,31	789,66		789,66 789,29
DIST. PARZIALI FINITO		2,026	5,000		0,561

SCAVI E BONIFICHE	
STERRO	0,482 m ²
FOSSO	0,518 m ²
RILEVATI	
RILEVATO	0,350 m ²
SOVRASTRUTTURA STRADALE	
CASSONETTO	5,000 m

SEZIONE N.: 32
 QT. PROGETTO: 789,567
 DIST.PROG.: 600,000
 DIST.PREC.: 2,254
 DIST.SUCC.: 25,000



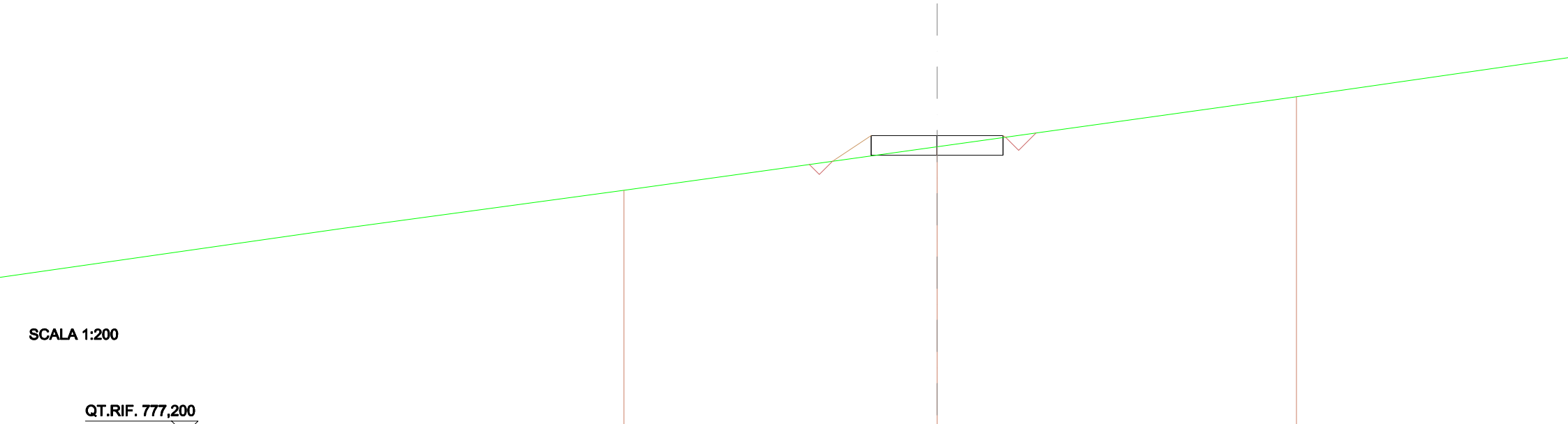
SCALA 1:200

QT.RIF. 777,200

QUOTE TERRENO				788,84		790,00
DIST.PARZIALI TERRENO					8,74	
QUOTE PROGETTO		788,14	788,82 789,57	788,84 789,57	789,57 789,57	
DIST.PARZIALI PROGETTO		2,85	2,50	2,50		
QUOTE FINITO		788,25	789,57		789,57 789,24	
DIST. PARZIALI FINITO		1,971	5,000		0,482	

SCAVI E BONIFICHE	
STERRO	1,635 m ²
FOSSO	0,520 m ²
RILEVATI	
RILEVATO	0,002 m ²
SOVRASTRUTTURA STRADALE	
CASSONETTO	5,000 m

SEZIONE N.: 33
 QT. PROGETTO: 788,529
 DIST.PROG.: 625,000
 DIST.PREC.: 25,000
 DIST.SUCC.: 25,000



SCALA 1:200

QT.RIF. 777,200

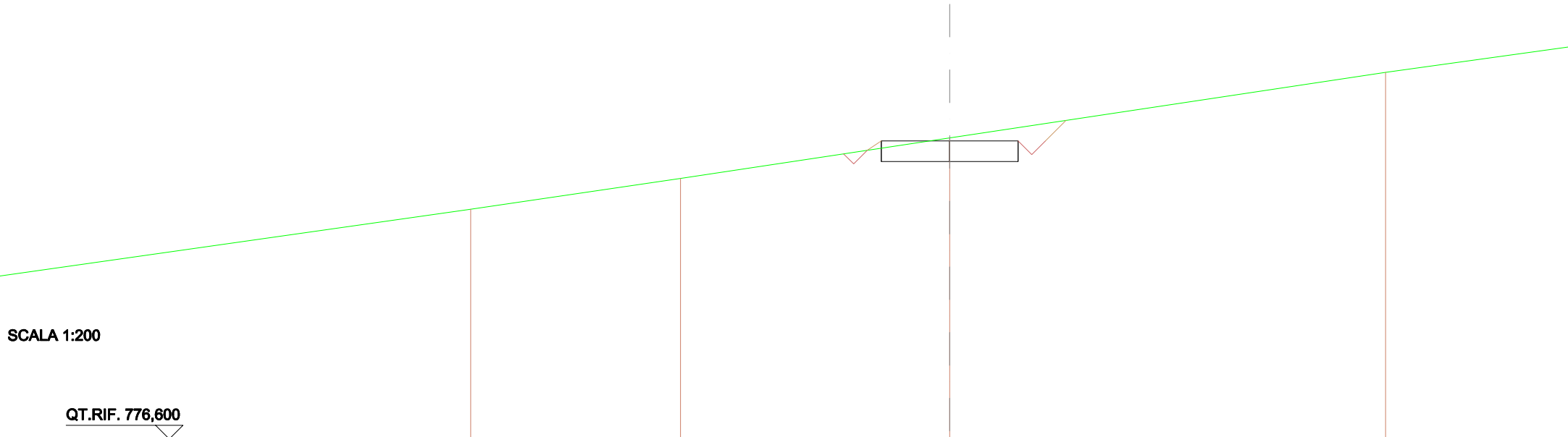
QUOTE TERRENO		786,46		788,11		790,00
DIST.PARZIALI TERRENO			11,66		13,61	
QUOTE PROGETTO			787,43	787,78 788,53	787,78 788,53	787,78 788,53
DIST.PARZIALI PROGETTO			2,34	2,50	2,50	
QUOTE FINITO			787,55	788,53		788,53 788,47
DIST. PARZIALI FINITO			1,461	5,000		

SCAVI E BONIFICHE	
STERRO	4,317 m ²
FOSSO	0,185 m ²
SOVRASTRUTTURA STRADALE	
CASSONETTO	5,000 m

SEZIONE N.: 34
 QT. PROGETTO: 787,492
 DIST.PROG.: 650,000
 DIST.PREC.: 25,000
 DIST.SUCC.: 25,000

SCALA 1:200

QT.RIF. 776,600




QUOTE TERRENO	785,00	786,13	787,60	790,00
DIST.PARZIALI TERRENO	7,68	9,83	15,82	
QUOTE PROGETTO			787,02 786,74 787,49	786,74 787,49 786,74 787,49
DIST.PARZIALI PROGETTO			1,38	2,50
QUOTE FINITO			787,15 787,49	787,49 786,98 787,49 788,24
DIST. PARZIALI FINITO			0,508	5,000

SCAVI E BONIFICHE	
STERRO	4,679 m ²
FOSSO	0,188 m ²
SOVRASTRUTTURA STRADALE	
CASSONETTO	5,000 m

SEZIONE N.: 35
 QT. PROGETTO: 786,614
 DIST.PROG.: 675,000
 DIST.PREC.: 25,000
 DIST.SUCC.: 5,167

SCALA 1:200

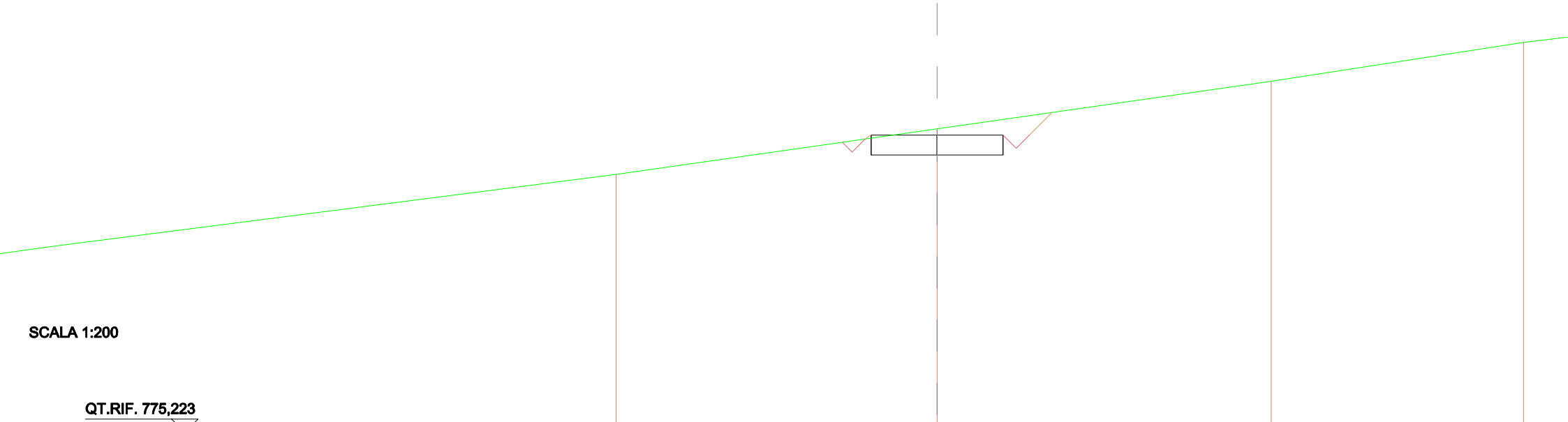
QT.RIF. 775,992



QUOTE TERRENO		785,00		786,56	786,80		790,00
DIST.PARZIALI TERRENO			10,98		1,55		20,82
QUOTE PROGETTO				786,25 785,86 786,61	785,86 786,61		785,86 786,61
DIST.PARZIALI PROGETTO				1,24	2,50	2,50	
QUOTE FINITO				786,37 786,61			786,61 786,11 786,61 787,47
DIST. PARZIALI FINITO					5,000		0,500 0,500 0,854

SCAVI E BONIFICHE	
STERRO	4,964 m ²
FOSSO	0,188 m ²
SOVRASTRUTTURA STRADALE	
CASSONETTO	5,000 m

SEZIONE N.: 36
 QT. PROGETTO: 786,487
 DIST.PROG.: 680,167
 DIST.PREC.: 5,167
 DIST.SUCC.: 19,833



SCALA 1:200

QT.RIF. 775,223

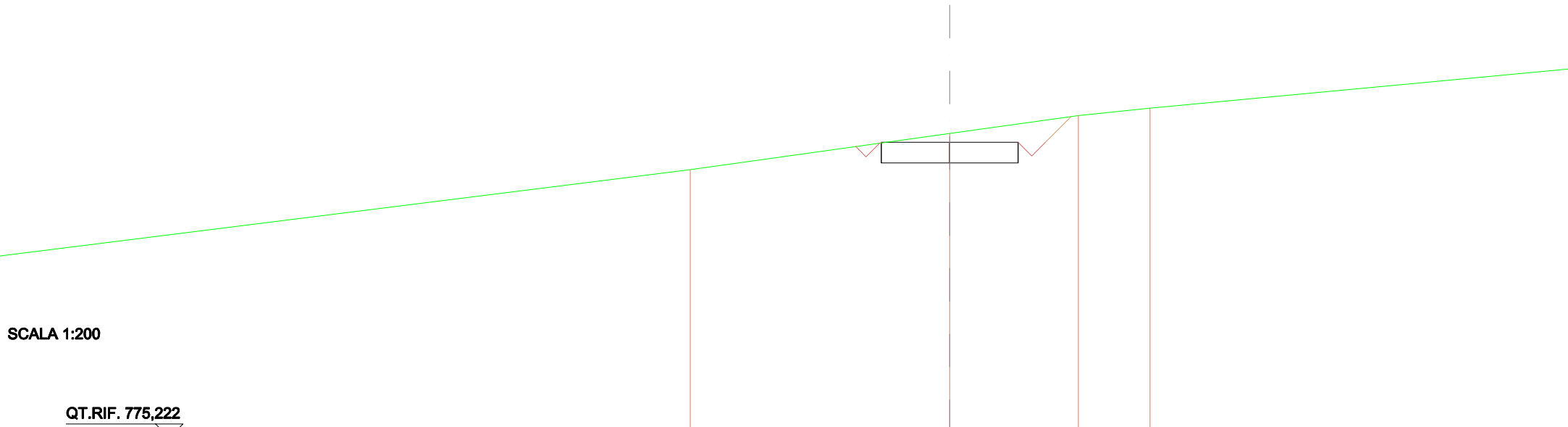
QUOTE TERRENO		785,00		786,73		788,53	
DIST.PARZIALI TERRENO			12,15			12,86	
QUOTE PROGETTO				786,22	785,74	786,49	785,74
				786,49	786,49	786,49	786,49
DIST.PARZIALI PROGETTO				1,09	2,50	2,50	
QUOTE FINITO				786,34	786,49		786,49
				785,99	786,49		787,35
DIST. PARZIALI FINITO					5,000	0,500	0,500
						0,864	

SCAVI E BONIFICHE	
STERRO	5,350 m ²
FOSSO	0,189 m ²
SOVRASTRUTTURA STRADALE	
CASSONETTO	5,000 m

SEZIONE N.: 37
 QT. PROGETTO: 785,998
 DIST.PROG.: 700,000
 DIST.PREC.: 19,833
 DIST.SUCC.: 17,024

SCALA 1:200

QT.RIF. 775,222



QUOTE TERRENO		785,00		786,32		786,97		787,24
DIST.PARZIALI TERRENO			9,48		4,70		2,82	
QUOTE PROGETTO			785,84	785,25	786,00	785,25	786,00	
DIST.PARZIALI PROGETTO			0,83	2,50	2,50			
QUOTE FINITO			785,96	786,00		786,00	785,50	786,00
DIST. PARZIALI FINITO				5,000		0,500	0,500	0,837

SCAVI E BONIFICHE	
STERRO	3,232 m ²
FOSSO	0,240 m ²
SOVRASTRUTTURA STRADALE	
CASSONETTO	5,000 m

SEZIONE N.: 39
 QT. PROGETTO: 785,383
 DIST.PROG.: 725,000
 DIST.PREC.: 7,976
 DIST.SUCC.: 25,000

SCALA 1:200

QT.RIF. 773,411

QUOTE TERRENO	783,99	785,00	785,00	785,28	785,94	786,09
DIST.PARZIALI TERRENO	9,24	1,08	2,55	6,06	4,08	
QUOTE PROGETTO		784,95	784,63 785,38	784,63 785,38	784,63 785,38	
DIST.PARZIALI PROGETTO		1,53	2,50	2,50		
QUOTE FINITO		785,00	785,38		785,38	784,88 785,38 785,70
DIST. PARZIALI FINITO		0,573	5,000		0,500	0,500

SCAVI E BONIFICHE	
STERRO	3,303 m ²
FOSSO	0,213 m ²
SOVRASTRUTTURA STRADALE	
CASSONETTO	5,000 m

SEZIONE N.: 42
 QT. PROGETTO: 784,829
 DIST.PROG.: 775,000
 DIST.PREC.: 21,120
 DIST.SUCC.: 25,000

SCALA 1:200

QT.RIF. 772,935

QUOTE TERRENO	783,62			784,74	785,00
DIST.PARZIALI TERRENO		14,17		3,28	
QUOTE PROGETTO			784,43	784,08	784,08
			784,83	784,83	784,83
DIST.PARZIALI PROGETTO			1,42	2,50	2,50
QUOTE FINITO			784,50		784,83
			784,83		784,33
					784,83
					785,00
DIST. PARZIALI FINITO			0,489	5,000	0,500
					0,500

SCAVI E BONIFICHE	
STERRO	4,918 m ²
SOVRASTRUTTURA STRADALE	
CASSONETTO	5,000 m

SEZIONE N.: 43
 QT. PROGETTO: 786,142
 DIST.PROG.: 800,000
 DIST.PREC.: 25,000
 DIST.SUCC.: 25,000

SCALA 1:200

QT.RIF. 774,616

QUOTE TERRENO		785,85	785,88	785,95	785,95		786,36	786,36	786,35		786,79
DIST.PARZIALI TERRENO		1,72	1,73	0,08		5,30		2,40	0,94		5,72
QUOTE PROGETTO							785,39 786,14	785,39 786,14	785,39 786,14		
DIST.PARZIALI PROGETTO							2,50	2,50			
QUOTE FINITO							786,27 786,14 786,04 786,14		786,14 785,64 786,14 786,58		
DIST. PARZIALI FINITO							0,500 0,500	5,000	0,500 0,500 0,441		

SCAVI E BONIFICHE	
STERRO	4,205 m ²
SOVRASTRUTTURA STRADALE	
CASSONETTO	5,000 m

SEZIONE N.: 44
 QT. PROGETTO: 788,712
 DIST.PROG.: 825,000
 DIST.PREC.: 25,000
 DIST.SUCC.: 25,000

SCALA 1:200

QT.RIF. 777,232

QUOTE TERRENO	788,21	788,17	788,66	788,79	788,81	788,81	788,81	788,93	788,91	788,04
DIST.PARZIALI TERRENO		5,48	6,88	7,41	0,01	0,08	1,95	1,56	9,66	1,70
QUOTE PROGETTO					787,96 788,71	787,96 788,71	787,96 788,71			
DIST.PARZIALI PROGETTO					2,50	2,50				
QUOTE FINITO					788,75 788,71 788,21 788,71					
DIST. PARZIALI FINITO					0,500 0,500	5,000				0,500 0,500

SCAVI E BONIFICHE	
STERRO	4,251 m ²
SOVRASTRUTTURA STRADALE	
CASSONETTO	5,000 m

SEZIONE N.: 45
 QT. PROGETTO: 791,809
 DIST.PROG.: 850,000
 DIST.PREC.: 25,000
 DIST.SUCC.: 4,095

SCALA 1:200

QT.RIF. 780,316

QUOTE TERRENO	791,73	791,69	791,71	791,86	791,91	791,96	791,98	791,90	791,90	791,82
DIST.PARZIALI TERRENO		5,77	1,82	3,66	2,50	3,66	2,02	3,83	2,11	7,30
QUOTE PROGETTO				791,06 791,81	791,06 791,81	791,06 791,81				
DIST.PARZIALI PROGETTO				2,50	2,50					
QUOTE FINITO				791,82 791,81 791,31 791,81		791,81 791,31 791,81 791,98				
DIST. PARZIALI FINITO				0,500 0,500	5,000	0,500 0,500				

SCAVI E BONIFICHE	
STERRO	4,449 m ²
SOVRASTRUTTURA STRADALE	
CASSONETTO	5,000 m

SEZIONE N.: 46
 QT. PROGETTO: 792,316
 DIST.PROG.: 854,095
 DIST.PREC.: 4,095
 DIST.SUCC.: 3,368

SCALA 1:200

QT.RIF. 780,818

QUOTE TERRENO	791,72	792,25	792,22	792,25	792,44	792,46	792,54	792,54	792,47	792,47	792,41
DIST.PARZIALI TERRENO	8,08	4,85	2,99	4,81	1,12	3,85	1,85	3,12	2,75	5,96	
QUOTE PROGETTO					791,57 792,32	791,57 792,32	791,57 792,32				
DIST.PARZIALI PROGETTO					2,50	2,50					
QUOTE FINITO					792,34 792,32 791,82 792,32		792,32 791,82 792,32 792,54				
DIST. PARZIALI FINITO					0,500 0,500	5,000	0,500 0,500				

SCAVI E BONIFICHE	
STERRO	4,586 m ²
SOVRASTRUTTURA STRADALE	
CASSONETTO	5,000 m

SEZIONE N.: 47
 QT. PROGETTO: 792,733
 DIST.PROG.: 857,463
 DIST.PREC.: 3,368
 DIST.SUCC.: 15,800

SCALA 1:200

QT.RIF. 781,273

QUOTE TERRENO	792,20	792,24		792,68	792,66	792,69		792,91		793,00	793,00	792,94	792,94	792,89
DIST.PARZIALI TERRENO	1,08		6,81		4,09	2,86		5,72		4,07	1,34	2,54	3,27	4,85
QUOTE PROGETTO								791,98 792,73		791,98 792,73		791,98 792,73		
DIST.PARZIALI PROGETTO								2,50		2,50				
QUOTE FINITO								792,77 792,73 792,23 792,73		792,73 792,23 792,73 792,98				
DIST. PARZIALI FINITO								0,500 0,500		5,000		0,500 0,500		

SCAVI E BONIFICHE	
STERRO	5,015 m ²
SOVRASTRUTTURA STRADALE	
CASSONETTO	5,000 m

SEZIONE N.: 48
 QT. PROGETTO: 794,690
 DIST.PROG.: 873,263
 DIST.PREC.: 15,800
 DIST.SUCC.: 2,790

SCALA 1:200

QT.RIF. 783,098

QUOTE TERRENO		794,49	794,56	794,65	794,70		794,75		794,94		795,18		795,18		794,97
DIST.PARZIALI TERRENO		1,12	2,15	0,87		5,88		4,78		5,34		5,40		6,12	
QUOTE PROGETTO								793,94 794,68	793,94 794,68	793,94 794,68					
DIST.PARZIALI PROGETTO								2,50	2,50						
QUOTE FINITO								794,80 794,69 794,19 794,69		794,69 794,19 794,69 795,12					
DIST. PARZIALI FINITO								0,500 0,500	5,000	0,500 0,500 0,428					

SCAVI E BONIFICHE	
STERRO	5,387 m ²
SOVRASTRUTTURA STRADALE	
CASSONETTO	5,000 m

SEZIONE N.: 49
 QT. PROGETTO: 795,036
 DIST.PROG.: 876,053
 DIST.PREC.: 2,790
 DIST.SUCC.: 15,409

SCALA 1:200

QT.RIF. 783,470

QUOTE TERRENO		794,97	795,00	795,00		795,12	795,16		795,36		795,66		795,67		795,47	
DIST.PARZIALI TERRENO		0,08	0,08		6,34	0,08		4,14		6,17		4,96		5,44		
QUOTE PROGETTO								794,29	795,04	794,29	795,04		794,29	795,04		
DIST.PARZIALI PROGETTO								2,50		2,50						
QUOTE FINITO								795,18	795,54	795,54	795,04		795,04	794,54	795,04	795,56
DIST. PARZIALI FINITO								0,500	0,500	5,000			0,500	0,500	0,520	

SCAVI E BONIFICHE	
STERRO	6,769 m ²
SOVRASTRUTTURA STRADALE	
CASSONETTO	5,000 m

SEZIONE N.: 50
 QT. PROGETTO: 796,899
 DIST.PROG.: 891,462
 DIST.PREC.: 15,409
 DIST.SUCC.: 3,064

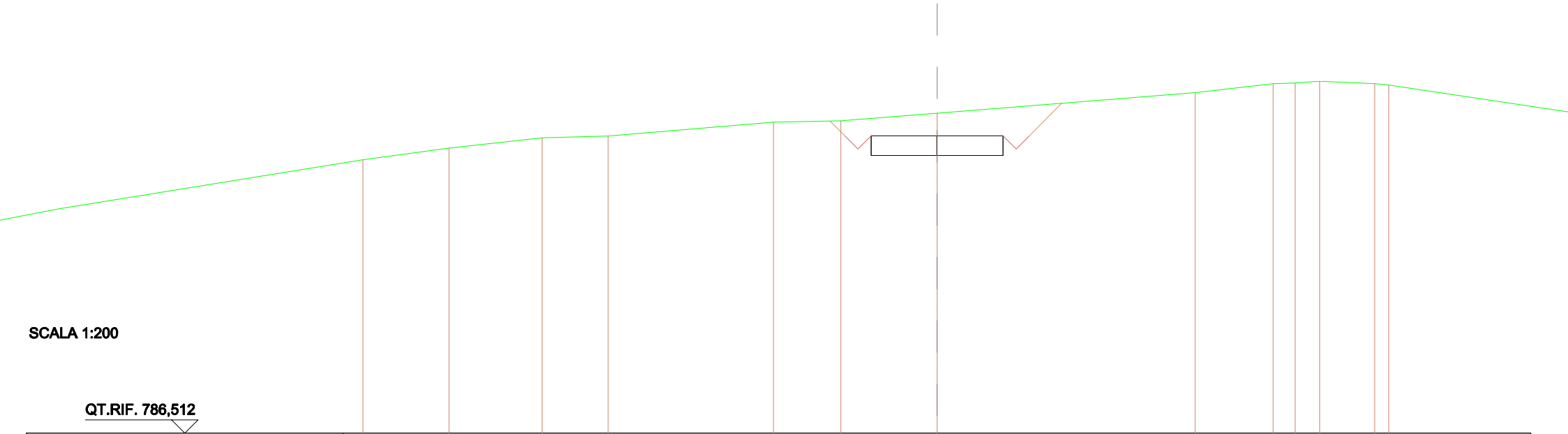
SCALA 1:200

QT.RIF. 785,631

QUOTE TERRENO	796,19	796,22		797,10	797,19	797,50	797,89	798,11	798,30	798,30	798,34	798,27	798,05	798,01
DIST.PARZIALI TERRENO	1,11		10,55		4,30	4,00	4,82	1,94	4,00	1,88	0,44	2,08	3,38	0,86
QUOTE PROGETTO						796,15 796,90	796,15 796,90							
DIST.PARZIALI PROGETTO						2,50	2,50							
QUOTE FINITO						797,20 796,90 796,40 796,90								
DIST. PARZIALI FINITO						0,500 0,500 0,500	5,000							

SCAVI E BONIFICHE	
STERRO	8,014 m ²
SOVRASTRUTTURA STRADALE	
CASSONETTO	5,000 m

SEZIONE N.: 52
 QT. PROGETTO: 797,766
 DIST.PROG.: 900,000
 DIST.PREC.: 5,474
 DIST.SUCC.: 10,578



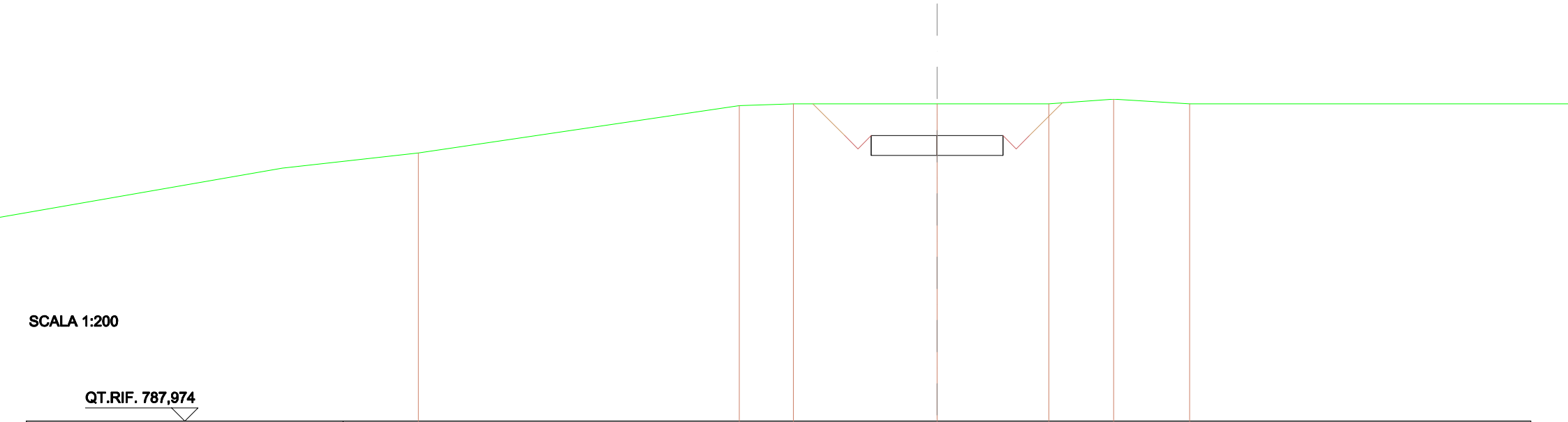
SCALA 1:200

QT.RIF. 786,512

QUOTE TERRENO		797,29	797,68	797,76		798,28	798,33	798,62		799,40	799,73	799,76	799,82	799,74	799,68	
DIST.PARZIALI TERRENO		3,54	2,48		6,28		2,55	3,85		9,78		2,86	0,83	0,93	2,08	0,88
QUOTE PROGETTO								797,02 797,77		797,02 797,77		797,02 797,77				
DIST.PARZIALI PROGETTO								2,50		2,50						
QUOTE FINITO								798,32 797,77 797,27 797,77		797,77 797,27 797,77						798,98
DIST. PARZIALI FINITO								0,556 0,500 0,500		5,000		0,500 0,500		1,228		

SCAVI E BONIFICHE	
STERRO	9,772 m ²
SOVRASTRUTTURA STRADALE	
CASSONETTO	5,000 m

SEZIONE N.: 54
 QT. PROGETTO: 798,796
 DIST.PROG.: 912,895
 DIST.PREC.: 2,317
 DIST.SUCC.: 8,982



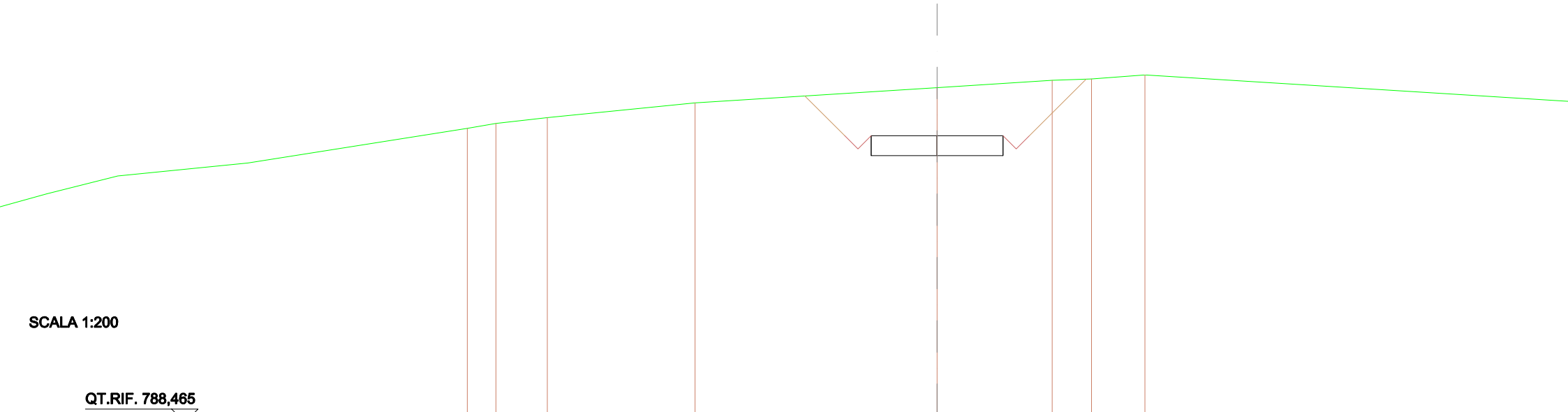
SCALA 1:200

QT.RIF. 787,974

QUOTE TERRENO	798,14	799,93	800,00	800,00	800,00	800,00	800,18	800,00
DIST.PARZIALI TERRENO		12,15	2,05	5,45	4,23	2,46	2,88	
QUOTE PROGETTO				798,05 798,80	798,05 798,80	798,05 798,80		
DIST.PARZIALI PROGETTO				2,50	2,50			
QUOTE FINITO			800,00	798,80 798,30 798,80	798,80 798,30 798,80	800,04		
DIST. PARZIALI FINITO			1,204	0,500 0,500	5,000	0,500 0,500	1,242	

SCAVI E BONIFICHE	
STERRO	12,869 m ²
SOVRASTRUTTURA STRADALE	
CASSONETTO	5,000 m

SEZIONE N.: 55
 QT. PROGETTO: 799,315
 DIST.PROG.: 921,877
 DIST.PREC.: 8,982
 DIST.SUCC.: 5,000



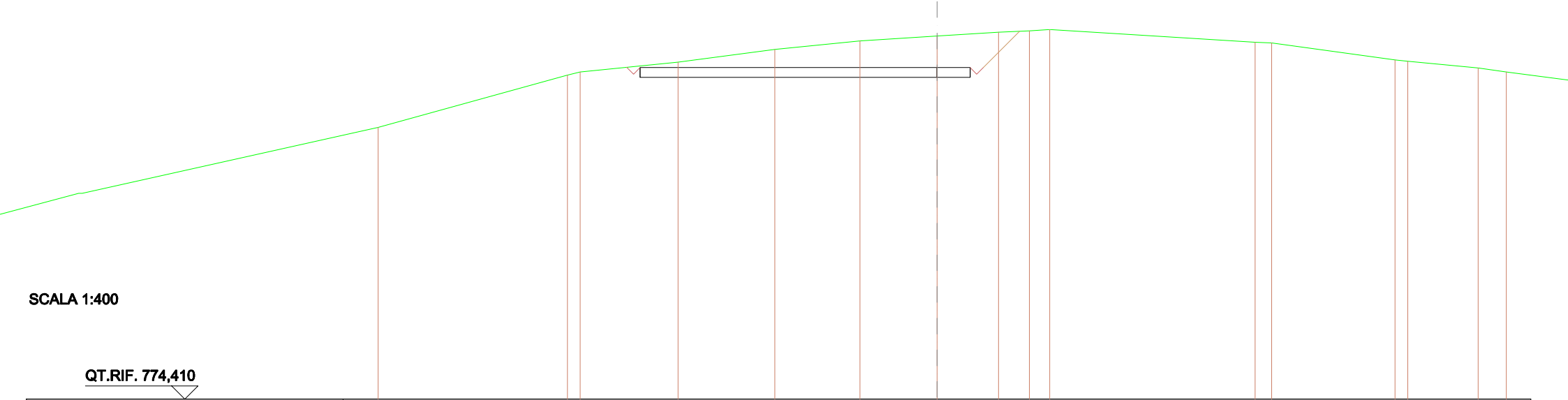
SCALA 1:200

QT.RIF. 788,465

QUOTE TERRENO		799,59	799,78	800,00		800,56		801,14		801,41	801,47	801,62	
DIST.PARZIALI TERRENO		1,08	1,85		5,80			9,17		4,37	1,48	2,03	
QUOTE PROGETTO								798,56 799,31		798,56 799,31		798,56 799,31	
DIST.PARZIALI PROGETTO								2,50		2,50			
QUOTE FINITO							800,82	799,31 798,81 799,31		799,31 798,81 799,31		801,46	
DIST. PARZIALI FINITO							1,509	0,500 0,500		5,000		0,500 0,500	2,147

SCAVI E BONIFICHE	
STERRO	56,021 m ²
SOVRASTRUTTURA STRADALE	
CASSONETTO	25,000 m

SEZIONE N.: 56
 QT. PROGETTO: 799,534
 DIST.PROG.: 926,877
 DIST.PREC.: 5,000
 DIST.SUCC.: 10,000



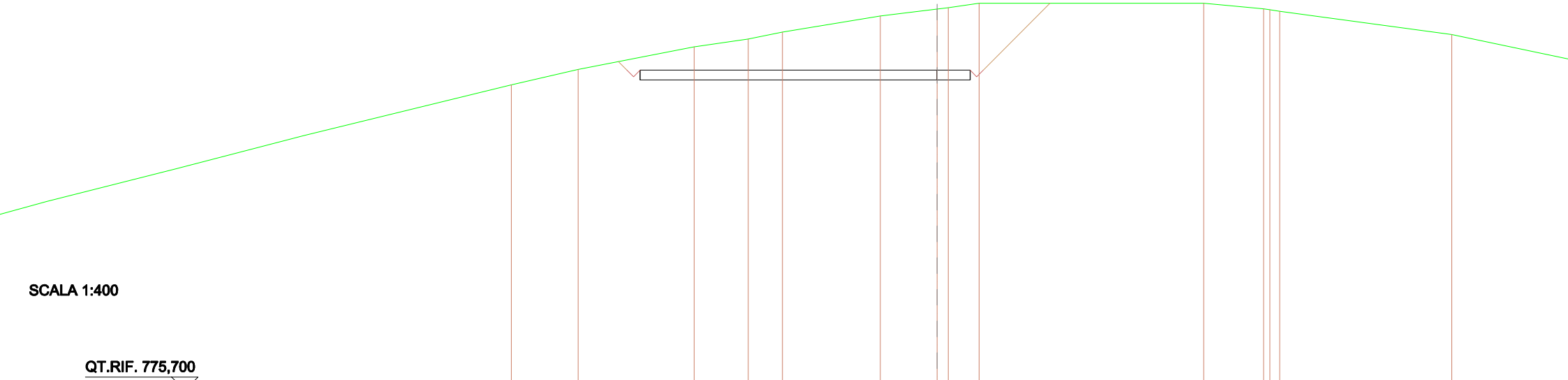
SCALA 1:400

QT.RIF. 774,410

QUOTE TERRENO	795,00	798,95 799,20	799,94	800,91	801,56	801,92	802,22	802,31	802,42	801,44 801,39	800,11 800,00	799,50		
DIST.PARZIALI TERRENO	14,34	cur	7,41	7,33	6,45	5,84	4,88	2,33	1,55	15,57	1,28	9,35	cur	5,33
QUOTE PROGETTO			798,78 799,53				798,78 799,53	798,78 799,53						
DIST.PARZIALI PROGETTO			22,50				2,50							
QUOTE FINITO			799,55 799,53 799,03 799,53				799,53 799,03 799,53	802,28						
DIST. PARZIALI FINITO			25,000				2,743							

SCAVI E BONIFICHE	
STERRO	96,186 m ²
SOVRASTRUTTURA STRADALE	
CASSONETTO	25,000 m

SEZIONE N.: 58
 QT. PROGETTO: 799,940
 DIST.PROG.: 946,877
 DIST.PREC.: 10,000
 DIST.SUCC.: 3,123



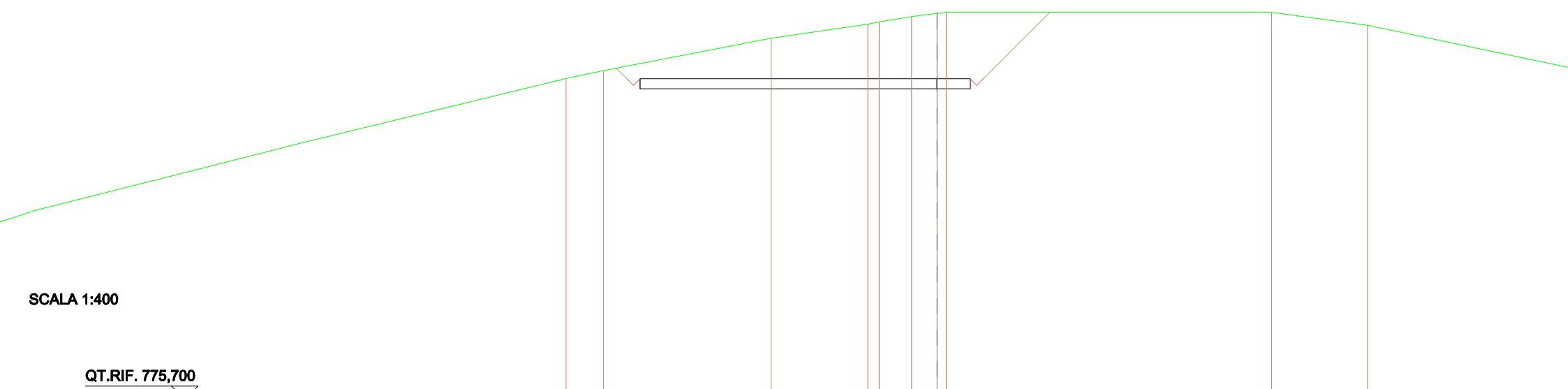
SCALA 1:400

QT.RIF. 775,700

QUOTE TERRENO	798,82	800,00	801,70	802,28	802,82	804,05	804,57	804,67	805,00	805,00	804,58	804,52	804,40	802,64
DIST.PARZIALI TERRENO	5,08	8,79	4,11	2,58	7,42	4,30	0,08	2,34	17,01	4,54	0,12	13,05		
QUOTE PROGETTO			799,19	799,94			799,19	799,94	799,19	799,94				
DIST.PARZIALI PROGETTO			22,50				2,50							
QUOTE FINITO		800,59	799,94	799,44	799,94		799,94	799,44	799,94	805,00				
DIST. PARZIALI FINITO			25,000						5,080					

SCAVI E BONIFICHE	
STERRO	102,699 m ²
SOVRASTRUTTURA STRADALE	
CASSONETTO	25,000 m

SEZIONE N.: 59
 QT. PROGETTO: 799,971
 DIST.PROG.: 950,000
 DIST.PREC.: 3,123
 DIST.SUCC.: 26,877



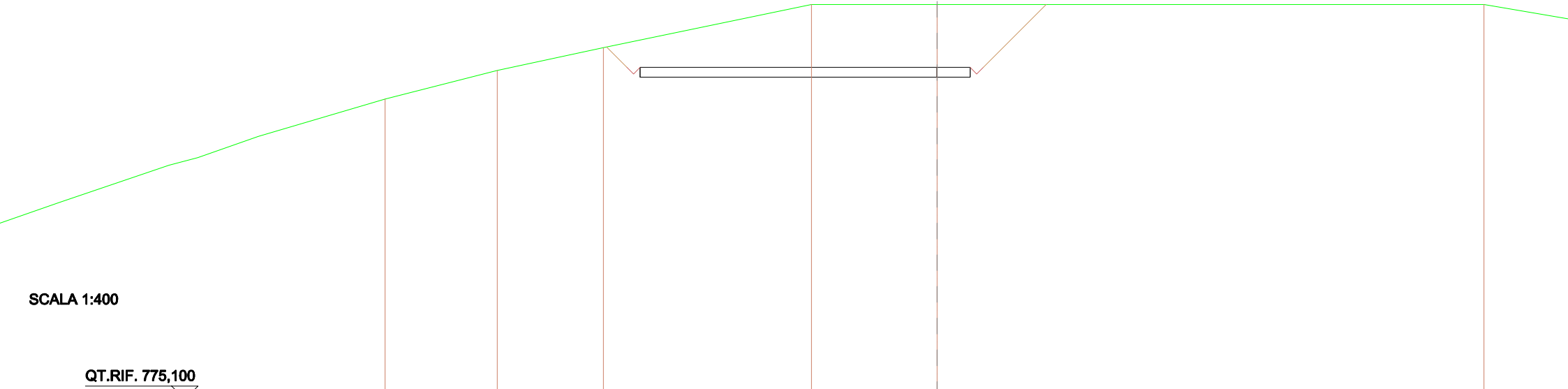
SCALA 1:400

QT.RIF. 775,700

QUOTE TERRENO	800,00	800,59		803,04	804,10	804,27	804,68	804,92	805,00	805,00	804,03
DIST.PARZIALI TERRENO	2,83		12,89		7,34	0,88	2,46	1,82	0,00	24,86	7,25
QUOTE PROGETTO			799,22					799,22	799,97		
DIST.PARZIALI PROGETTO					22,50			2,50			
QUOTE FINITO		800,76	799,47					799,97	799,47	805,00	
DIST. PARZIALI FINITO		0,806			25,000					5,029	

SCAVI E BONIFICHE	
STERRO	120,279 m ²
SOVRASTRUTTURA STRADALE	
CASSONETTO	25,000 m

SEZIONE N.: 60
 QT. PROGETTO: 800,240
 DIST.PROG.: 976,877
 DIST.PREC.: 26,877



SCALA 1:400

QT.RIF. 775,100


QUOTE TERRENO	797,83	800,00	801,73	805,00	805,00	805,00
DIST.PARZIALI TERRENO	8,50	8,04	15,76	9,52	41,44	
QUOTE PROGETTO			799,49 800,24	799,49 800,24	799,49 800,24	800,24
DIST.PARZIALI PROGETTO			22,50	2,50		
QUOTE FINITO			801,76 800,24 799,74 800,24	800,24 799,74 800,24	805,00	
DIST. PARZIALI FINITO			1,540	25,000	4,760	

ASSE PEVE_08

(sistemazione temporanea piazzola)

SCAVI E BONIFICHE	
STERRO	14,370 m ²
SOVRASTRUTTURA STRADALE	
CASSONETTO	15,000 m

SEZIONE N.: 47
 QT. PROGETTO: 792,733
 DIST.PROG.: 857,463
 DIST.PREC.: 3,368
 DIST.SUCC.: 15,800



SCALA 1:400

QT.RIF. 768,858

QUOTE TERRENO	791,35	791,74	792,20	792,24	792,68	792,66	792,69	792,91	793,00	793,00	792,94	792,94	792,89	792,69	792,48	792,19	791,70
DIST.PARZIALI TERRENO	5,10	7,14	1,08	6,81	4,09	2,86	5,72	4,07	1,24	2,54	3,27	4,85	7,15	4,79	5,28	6,82	
QUOTE PROGETTO								791,98	792,73	791,98	792,73	791,98	792,73				
DIST.PARZIALI PROGETTO								2,50			12,50						
QUOTE FINITO								792,77	792,73	792,23	792,73	791,98	792,73	792,23	792,73	792,92	
DIST. PARZIALI FINITO											15,000						

SCAVI E BONIFICHE	
STERRO	14,757 m ²
SOVRASTRUTTURA STRADALE	
CASSONETTO	13,000 m

SEZIONE N.: 48
 QT. PROGETTO: 794,690
 DIST.PROG.: 873,263
 DIST.PREC.: 15,800
 DIST.SUCC.: 2,790

SCALA 1:400

QT.RIF. 770,791

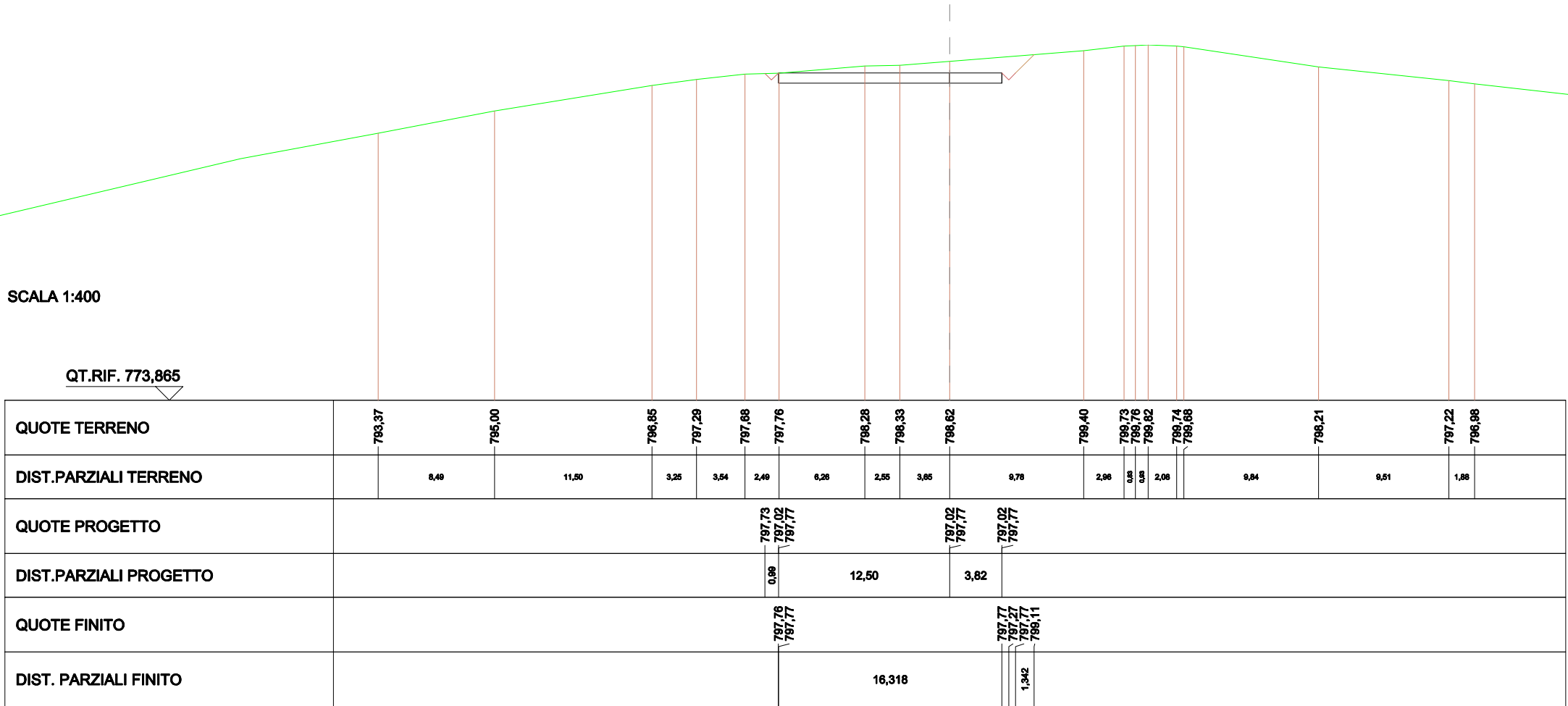
QUOTE TERRENO	792,45	792,81	793,47	794,49	794,56	794,65	794,70	794,75	794,94	795,18	795,18	794,97	794,51	793,94	793,85	793,63	793,30
DIST.PARZIALI TERRENO	3,17	7,47	13,13	1,12	2,15	0,07	5,58	4,78	5,34	5,40	6,12	9,75	8,00	1,51	2,72	3,48	
QUOTE PROGETTO									793,94 784,68		793,94 784,68						
DIST.PARZIALI PROGETTO									2,50	10,50							
QUOTE FINITO									794,80 794,69 794,19 794,69		794,69 784,19 784,69 795,14						
DIST. PARZIALI FINITO										13,000							

SCAVI E BONIFICHE	
STERRO	21,613 m ²
FOSSO	0,236 m ²
SOVRASTRUTTURA STRADALE	
CASSONETTO	16,318 m

SEZIONE N.: 52
 QT. PROGETTO: 797,766
 DIST.PROG.: 900,000
 DIST.PREC.: 5,473
 DIST.SUCC.: 10,578

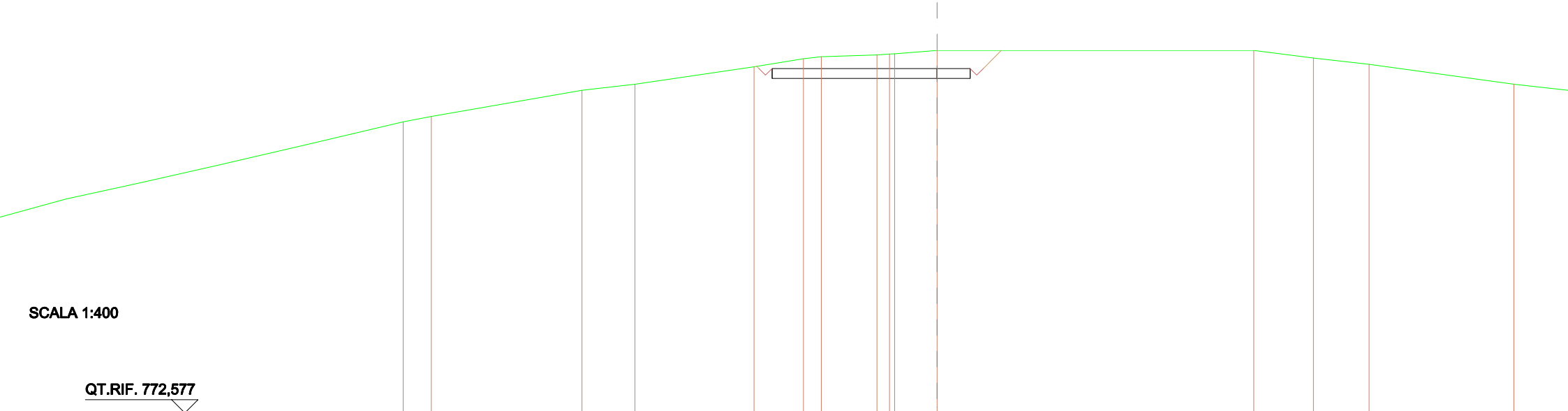
SCALA 1:400

QT.RIF. 773,865



SCAVI E BONIFICHE	
STERRO	26,543 m ²
SOVRASTRUTTURA STRADALE	
CASSONETTO	15,000 m

SEZIONE N.: 53
 QT. PROGETTO: 798,635
 DIST.PROG.: 910,578
 DIST.PREC.: 10,578
 DIST.SUCC.: 2,317



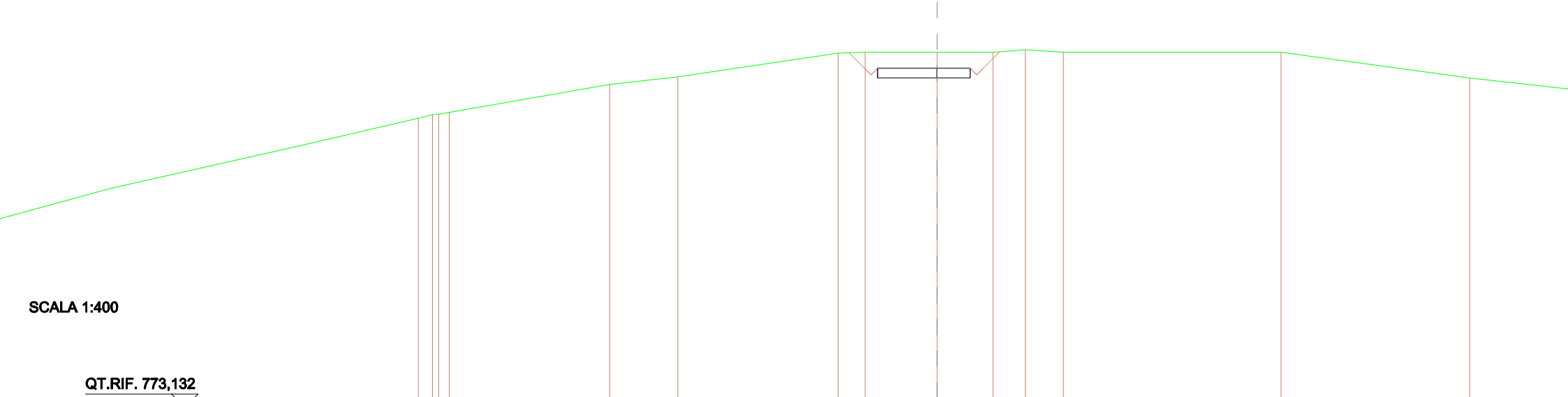
SCALA 1:400

QT.RIF. 772,577

QUOTE TERRENO	794,60	795,00		797,00	797,44		798,77	798,37	799,54	799,66	799,74	799,75	800,00		800,00	799,43	798,95
DIST.PARZIALI TERRENO	2,15		11,42		4,01		9,03	3,74	1,28	4,22	0,08	3,21		24,00		4,52	4,21
QUOTE PROGETTO							797,89	798,64					797,89	798,64		797,89	798,64
DIST.PARZIALI PROGETTO										12,50			2,50				
QUOTE FINITO							798,80	798,64	798,14	798,64			798,64	798,14	798,64	800,00	
DIST. PARZIALI FINITO										15,000						1,395	

SCAVI E BONIFICHE	
STERRO	13,681 m ²
SOVRASTRUTTURA STRADALE	
CASSONETTO	7,000 m

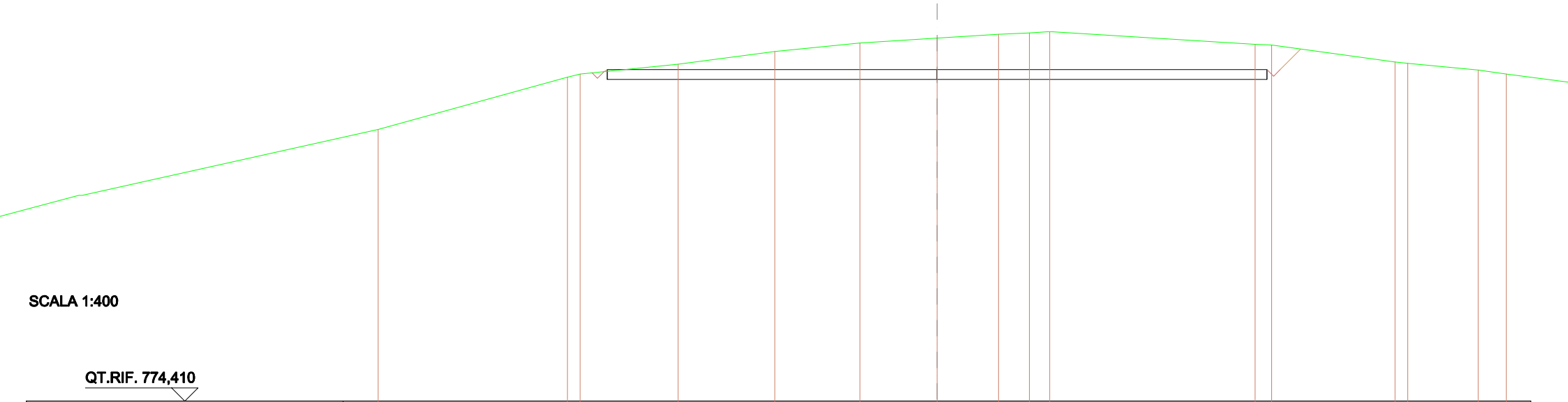
SEZIONE N.: 54
 QT. PROGETTO: 798,796
 DIST.PROG.: 912,895
 DIST.PREC.: 2,317
 DIST.SUCC.: 8,982



QUOTE TERRENO	795,00 795,27 795,32 795,44	797,57	798,14	799,93	800,00	800,00	800,00	800,00	800,18	800,00	800,00	798,05
DIST.PARZIALI TERRENO	1,08 0,08	12,15	5,16	12,15	2,05	5,45	4,23	2,46	2,88	16,49	14,28	
QUOTE PROGETTO					798,05 798,90	798,05 798,90	798,05 798,90					
DIST.PARZIALI PROGETTO					4,50	2,50						
QUOTE FINITO				798,96 798,80 798,30 798,80			798,80 798,30 798,80 800,04					
DIST. PARZIALI FINITO				1,185		7,000	1,242					

SCAVI E BONIFICHE	
STERRO	130,163 m ²
FOSSO	0,205 m ²
SOVRASTRUTTURA STRADALE	
CASSONETTO	50,000 m

SEZIONE N.: 56
 QT. PROGETTO: 799,534
 DIST.PROG.: 926,877
 DIST.PREC.: 5,000
 DIST.SUCC.: 10,000



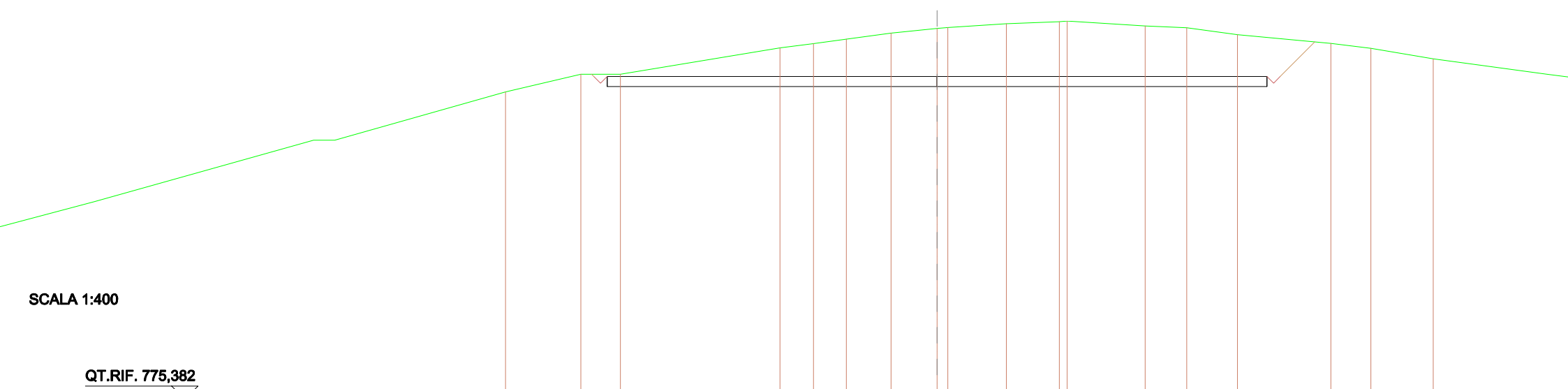
SCALA 1:400

QT.RIF. 774,410

QUOTE TERRENO	795,00	798,95	799,20	799,94	800,91	801,56	801,92	802,22	802,31	802,42	801,44	801,39	800,11	800,00	799,50
DIST.PARZIALI TERRENO	14,34	cur	7,41	7,33	6,45	5,84	4,88	2,33	1,85	15,57	1,28	9,35	cur	5,33	
QUOTE PROGETTO		799,29	799,78	799,53			799,78	799,53			799,78	799,53			
DIST.PARZIALI PROGETTO		1,14	25,00				25,00								
QUOTE FINITO		799,38	799,53								799,53	799,53	801,09		
DIST. PARZIALI FINITO							50,000					1,566			

SCAVI E BONIFICHE	
STERRO	181,600 m ²
SOVRASTRUTTURA STRADALE	
CASSONETTO	50,000 m

SEZIONE N.: 57
 QT. PROGETTO: 799,821
 DIST.PROG.: 936,877
 DIST.PREC.: 10,000
 DIST.SUCC.: 10,000



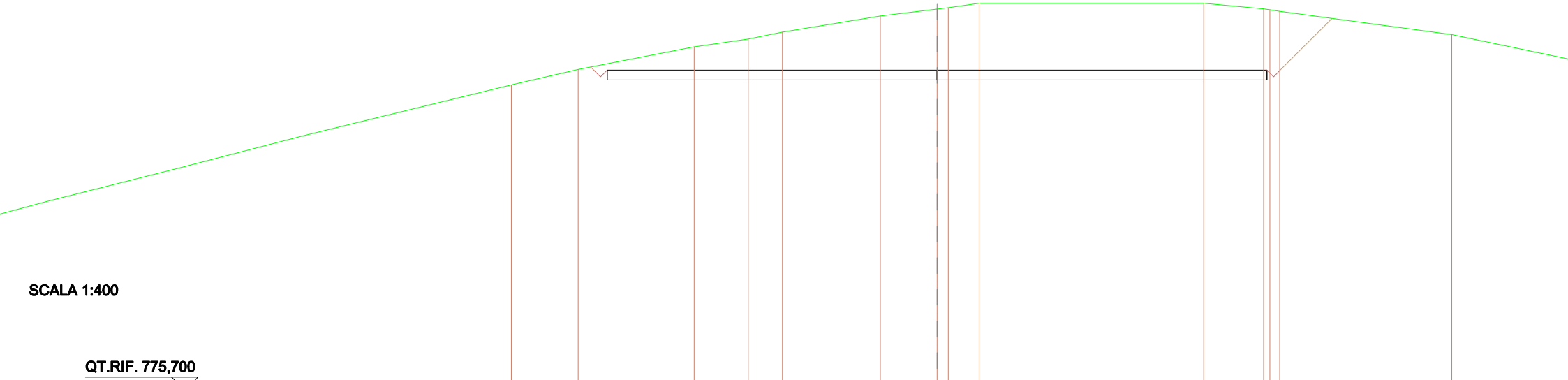
SCALA 1:400

QT.RIF. 775,382

QUOTE TERRENO	798,66	800,00	800,00		802,00	802,31	802,66	803,11	803,46	803,54	803,82	803,98	804,02	803,65	803,52	802,99	802,33	801,97	801,16
DIST.PARZIALI TERRENO	5,70	3,01		12,08	2,55	2,48	3,39	3,49	0,08	4,44	4,01	0,08	5,91	3,15	3,85	7,09	3,02	4,72	
QUOTE PROGETTO		799,07	799,82						799,07	799,82						799,07	799,82		
DIST.PARZIALI PROGETTO				25,00									25,00						
QUOTE FINITO		800,00	799,82	799,32	799,82											799,82	799,32	799,82	802,45
DIST. PARZIALI FINITO				50,000													2,625		

SCAVI E BONIFICHE	
STERRO	229,509 m ²
SOVRASTRUTTURA STRADALE	
CASSONETTO	50,000 m

SEZIONE N.: 58
 QT. PROGETTO: 799,940
 DIST.PROG.: 946,877
 DIST.PREC.: 10,000
 DIST.SUCC.: 3,123



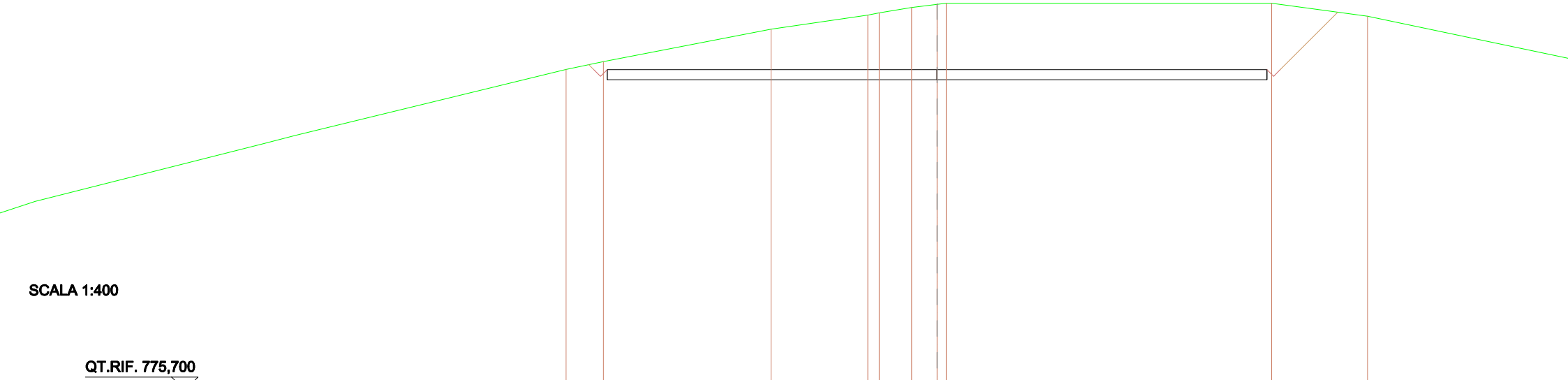
SCALA 1:400

QT.RIF. 775,700

QUOTE TERRENO	798,82	800,00	801,70	802,28	802,82	804,05	804,57	804,67	805,00	805,00	804,58	804,52	804,40	802,64
DIST.PARZIALI TERRENO	5,08	8,79	4,11	2,59	7,42	4,30	0,08	2,34	17,01	4,54	0,12	13,05		
QUOTE PROGETTO		799,19	799,94			799,19	799,94		799,19	799,94	799,19	799,94		
DIST.PARZIALI PROGETTO		25,00				25,00								
QUOTE FINITO		800,19	799,94	799,44	799,94						799,94	799,44	799,94	803,86
DIST. PARZIALI FINITO		50,000									3,922			

SCAVI E BONIFICHE	
STERRO	236,892 m ²
SOVRASTRUTTURA STRADALE	
CASSONETTO	50,000 m

SEZIONE N.: 59
 QT. PROGETTO: 799,971
 DIST.PROG.: 950,000
 DIST.PREC.: 3,123
 DIST.SUCC.: 26,877



SCALA 1:400

QT.RIF. 775,700

QUOTE TERRENO	800,00	800,59	803,04	804,10	804,27	804,68	804,92	805,00	805,00	804,03
DIST.PARZIALI TERRENO	2,83	12,89	7,34	0,88	2,46	1,82	0,00	24,86	7,25	
QUOTE PROGETTO		799,22	799,97				799,22	799,97	799,22	799,97
DIST.PARZIALI PROGETTO		25,00					25,00			
QUOTE FINITO	800,36	799,97	799,47	799,97				799,97	799,47	799,97
DIST. PARZIALI FINITO		50,000						4,358		

SCAVI E BONIFICHE	
STERRO	250,653 m ²
SOVRASTRUTTURA STRADALE	
CASSONETTO	50,000 m

SEZIONE N.: 60
 QT. PROGETTO: 800,240
 DIST.PROG.: 976,877
 DIST.PREC.: 26,877
 DIST.SUCC.: 11,018

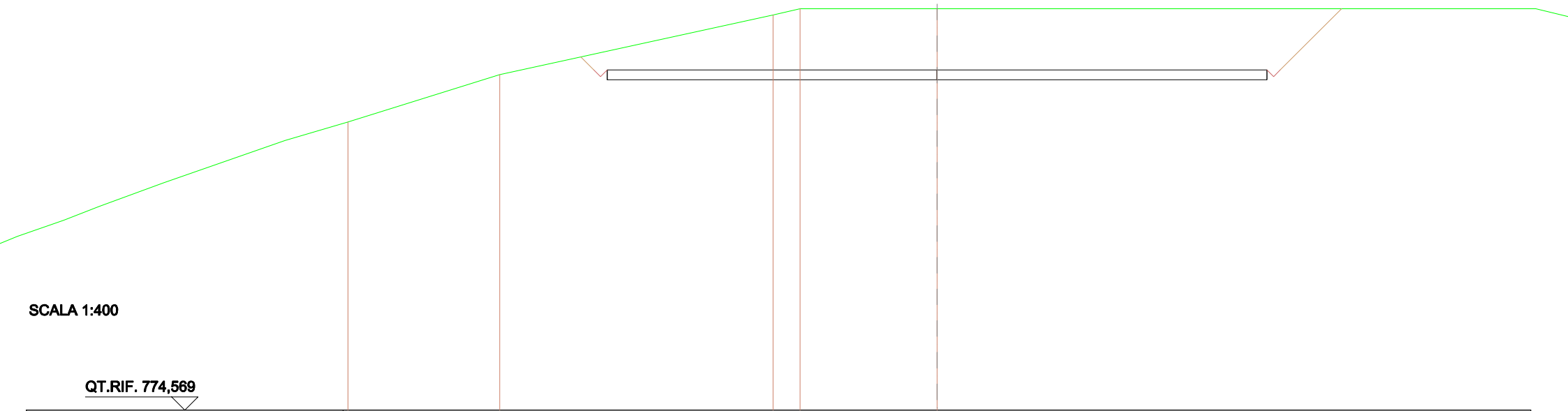
SCALA 1:400

QT.RIF. 775,700

QUOTE TERRENO	797,83	800,00	801,73	805,00	805,00	805,00
DIST.PARZIALI TERRENO	8,50	8,04	15,76	9,52	41,44	
QUOTE PROGETTO			799,49 800,24		799,49 800,24	799,49 800,24
DIST.PARZIALI PROGETTO			25,00		25,00	
QUOTE FINITO			801,34 800,24 799,74 800,24			800,24 799,74 800,24 805,00
DIST. PARZIALI FINITO			1,099	50,000		4,760

SCAVI E BONIFICHE	
STERRO	246,159 m ²
SOVRASTRUTTURA STRADALE	
CASSONETTO	50,000 m

SEZIONE N.: 61
 QT. PROGETTO: 800,350
 DIST.PROG.: 987,895
 DIST.PREC.: 11,018
 DIST.SUCC.: 12,105



QUOTE TERRENO	800,00	804,51	805,00	805,00
DIST.PARZIALI TERRENO	20,72	2,05	10,37	
QUOTE PROGETTO	799,60 800,35		799,60 800,35	799,60 800,35
DIST.PARZIALI PROGETTO	25,00		25,00	
QUOTE FINITO	801,34 800,25 799,35 800,35			800,35 799,35 800,35 805,00
DIST. PARZIALI FINITO	0,990		50,000	4,650

SCAVI E BONIFICHE	
STERRO	219,053 m ²
SOVRASTRUTTURA STRADALE	
CASSONETTO	42,667 m

SEZIONE N.: 62
 QT. PROGETTO: 800,471
 DIST.PROG.: 1000,000
 DIST.PREC.: 12,105
 DIST.SUCC.: 6,877

SCALA 1:400

QT.RIF. 774,636

QUOTE TERRENO	797,04	800,00	802,73	805,00	805,00	805,00
DIST.PARZIALI TERRENO	9,06	11,10	8,82	10,86	41,82	
QUOTE PROGETTO			800,47 798,72	798,72 800,47	800,47 800,47	
DIST.PARZIALI PROGETTO			17,67	25,00		
QUOTE FINITO			802,43 800,47 798,97 800,47			800,47 798,97 800,47 805,00
DIST. PARZIALI FINITO			1,864	42,667		4,529

SCAVI E BONIFICHE	
STERRO	197,970 m ²
SOVRASTRUTTURA STRADALE	
CASSONETTO	38,500 m

SEZIONE N.: 63
 QT. PROGETTO: 800,540
 DIST.PROG.: 1006,877
 DIST.PREC.: 6,877

SCALA 1:400

QT.RIF. 772,600

QUOTE TERRENO	798,78	799,55	800,00	803,58	805,00	805,00	805,00	805,00	804,05	
DIST.PARZIALI TERRENO	2,46	1,28		13,75	5,15	9,14		36,17	3,60	
QUOTE PROGETTO				798,79	800,04	800,54	798,79	800,54	800,54	
DIST.PARZIALI PROGETTO						13,50		25,00		
QUOTE FINITO				802,91	800,54	800,04	800,54	800,54	800,54	805,00
DIST. PARZIALI FINITO				2,369				38,500		4,460