


Comune  
di Venosa



Regione Basilicata



Comune  
di Maschito



Committente:



**E.ON CLIMATE & RENEWABLES ITALIA S.R.L.**  
via A. Vespucci, 2 - 20124 Milano  
P.IVA/C.F. 06400370968  
pec: e.onclimateerenewablesitalia srl@legalmail.it

Titolo del Progetto:

**PARCO EOLICO "VENUSIA"**

Documento:

**PROGETTO DEFINITIVO**

Richiesta Autorizzazione Unica ai sensi del D. Lgs. 387 del 29/09/2003

N° Documento:

**PEVE\_A.16.a.17.b.8**

ID PROGETTO:

PEVE

DISCIPLINA:

P

TIPOLOGIA:

T

FORMATO:

A4

Elaborato:

**Sezioni trasversali - quaderno delle sezioni 8 di 8  
asse ACCESSO 1 - asse ACCESSO 2 - asse ACCESSO 3**

FOGLIO:

8 di 8

SCALA:

1:200 / 1:400

Nome file:

PEVE\_A.16.a.17.b.9\_Sezioni\_trasversali\_8\_di\_8.pdf

Progettazione:




**NEW DEVELOPMENTS S.r.l.s.**  
piazza Europa, 14  
87100 Cosenza (CS)

Progettisti:



dott. ing. Giovanni Guzzo Foliaro



dott. ing. Amedeo Costabile



dott. ing. Francesco Meringolo

Rev:	Data Revisione	Descrizione Revisione	Redatto	Controllato	Approvato
00	12/02/2019	PRIMA EMISSIONE	New Dev.	ECRI	ECRI

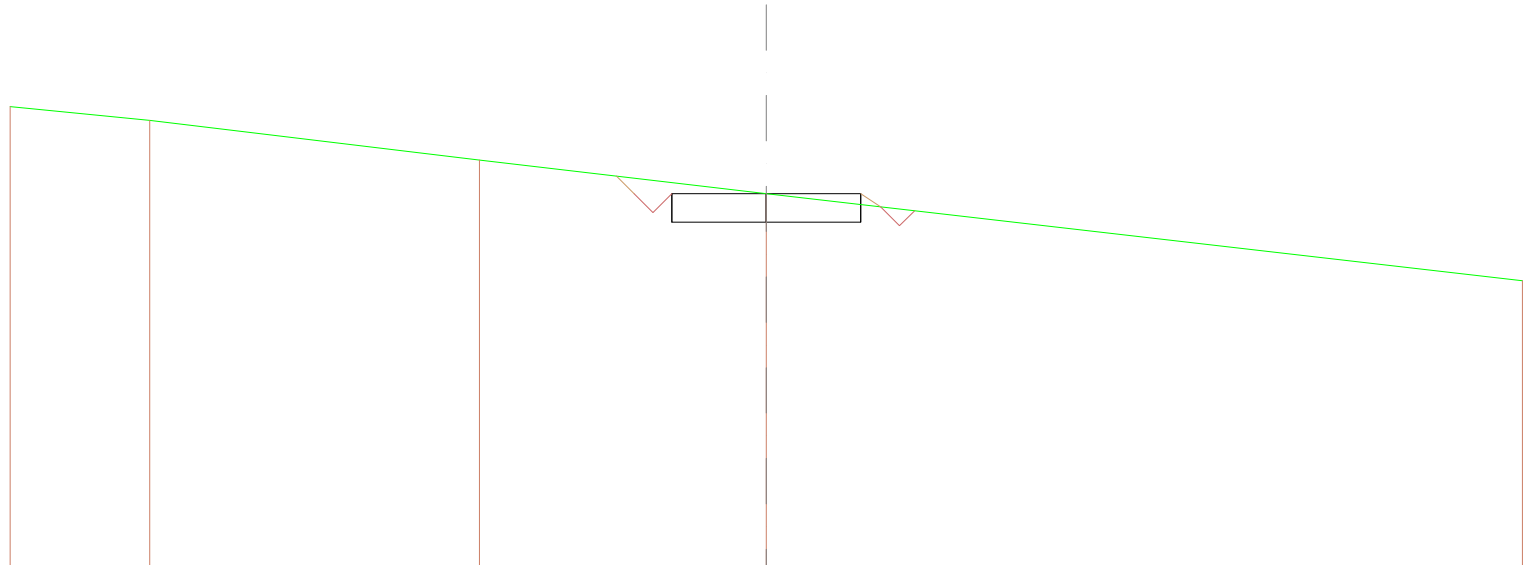
# **ASSE ACCESSO 1**

SCAVI E BONIFICHE	
STERRO	3,757 m <sup>2</sup>
FOSSO	0,198 m <sup>2</sup>
SOVRASTRUTTURA STRADALE	
CASSONETTO	5,000 m

SEZIONE N.: 1  
 QT. PROGETTO: 583,056  
 DIST.PROG.: 0,000  
 DIST.SUCC.: 7,073

SCALA 1:200

QT.RIF. 573,157



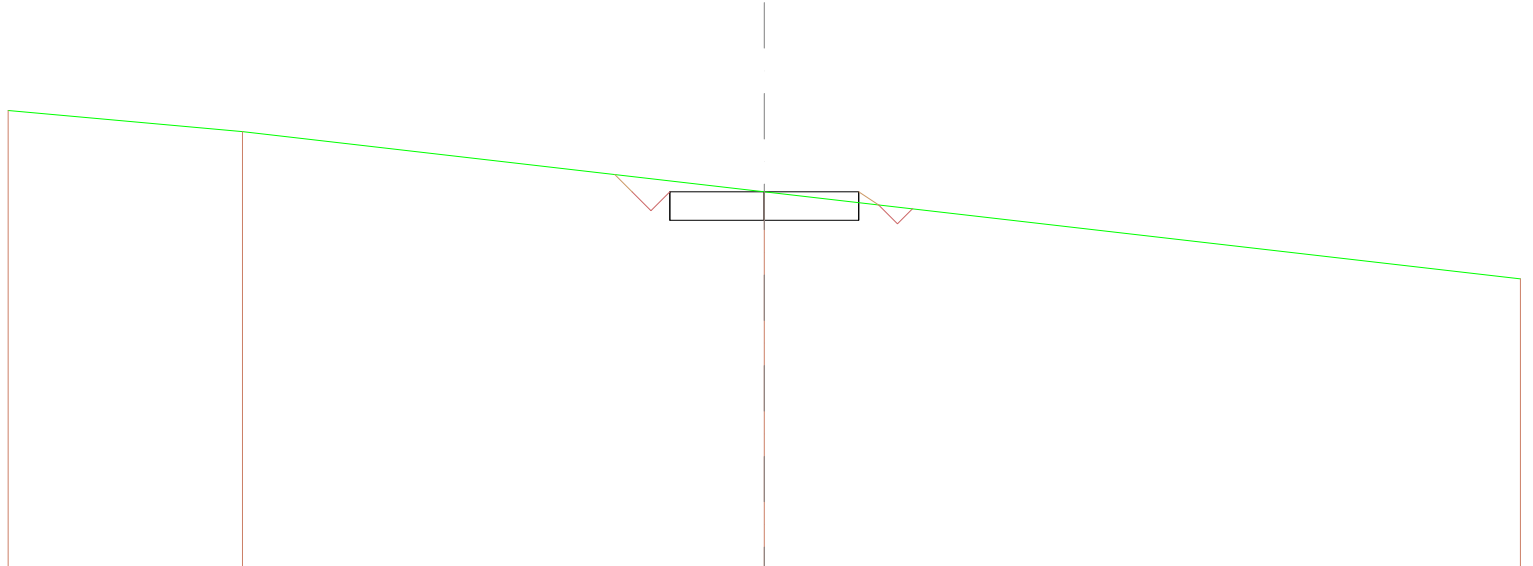
QUOTE TERRENO	585,358	585,000	583,945	583,056	580,756
DIST.PARZIALI TERRENO	3,693	8,724	7,582	20,000	
QUOTE PROGETTO				582,306 583,056	582,306 583,056
DIST.PARZIALI PROGETTO				2,500	2,500
QUOTE FINITO				583,521 583,056 582,556 583,056	583,056 582,708
DIST. PARZIALI FINITO				0,485 0,500 0,500	5,000 0,821

SCAVI E BONIFICHE	
STERRO	3,750 m <sup>2</sup>
FOSSO	0,198 m <sup>2</sup>
SOVRASTRUTTURA STRADALE	
CASSONETTO	5,000 m

SEZIONE N.: 2  
 QT. PROGETTO: 583,411  
 DIST.PROG.: 7,073  
 DIST.PREC.: 7,073  
 DIST.SUCC.: 17,927

SCALA 1:200

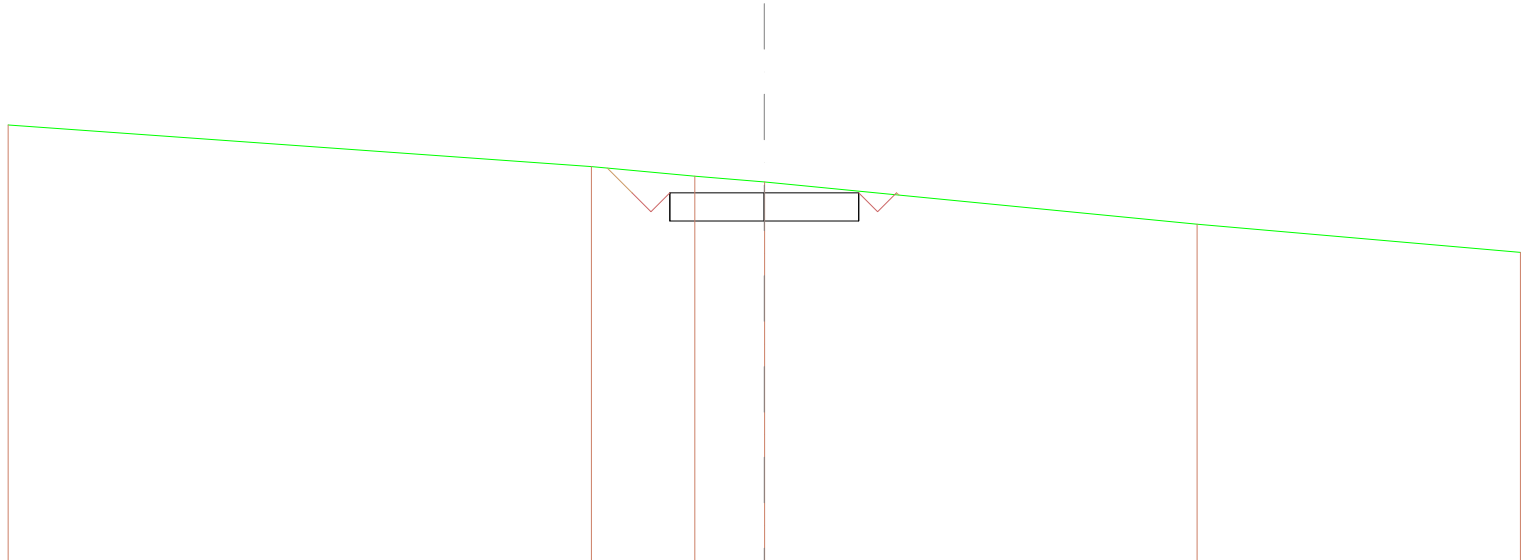
QT.RIF. 573,433



QUOTE TERRENO	585,558	585,000	583,411	581,107
DIST.PARZIALI TERRENO	6,204	13,796	20,000	
QUOTE PROGETTO			582,661 583,411	582,661 583,411
DIST.PARZIALI PROGETTO			2,500	2,500
QUOTE FINITO			583,866 583,411 582,911 583,411	583,411 583,063
DIST. PARZIALI FINITO			0,456 0,500 0,500	5,000 0,522

SCAVI E BONIFICHE	
STERRO	5,139 m <sup>2</sup>
SOVRASTRUTTURA STRADALE	
CASSONETTO	5,000 m

SEZIONE N.: 3  
 QT. PROGETTO: 584,310  
 DIST.PROG.: 25,000  
 DIST.PREC.: 17,927  
 DIST.SUCC.: 17,725



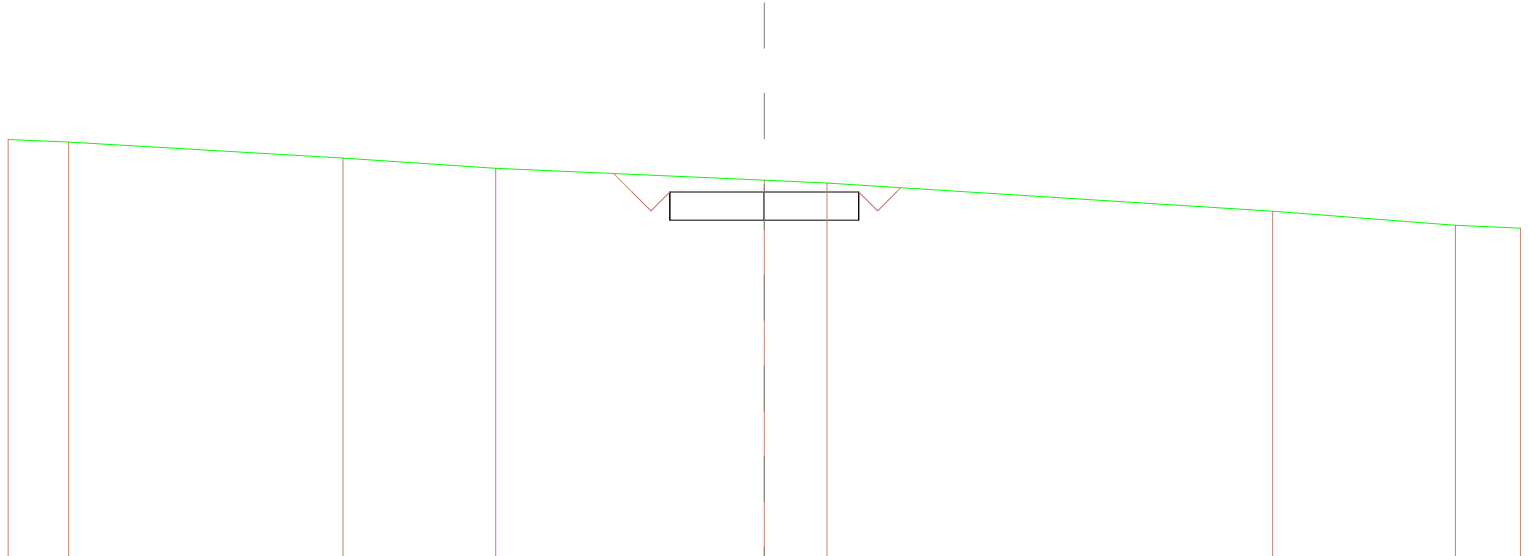
SCALA 1:200

QT.RIF. 574,515

QUOTE TERRENO	586,097	585,000	584,748	584,597 584,566	583,474	582,733
DIST.PARZIALI TERRENO	15,427	2,740	1,833	11,432	8,555	
QUOTE PROGETTO			583,560 584,310	583,560 584,310	583,560 584,310	
DIST.PARZIALI PROGETTO			2,500	2,500		
QUOTE FINITO		584,961 584,310 583,810 584,310		584,310 583,810 584,310 584,248		
DIST. PARZIALI FINITO		0,651 0,600 0,500	5,000	0,600 0,600		

SCAVI E BONIFICHE	
STERRO	5,272 m <sup>2</sup>
SOVRASTRUTTURA STRADALE	
CASSONETTO	5,000 m

SEZIONE N.: 4  
 QT. PROGETTO: 585,515  
 DIST.PROG.: 42,725  
 DIST.PREC.: 17,725  
 DIST.SUCC.: 7,275



SCALA 1:200

QT.RIF. 575,830

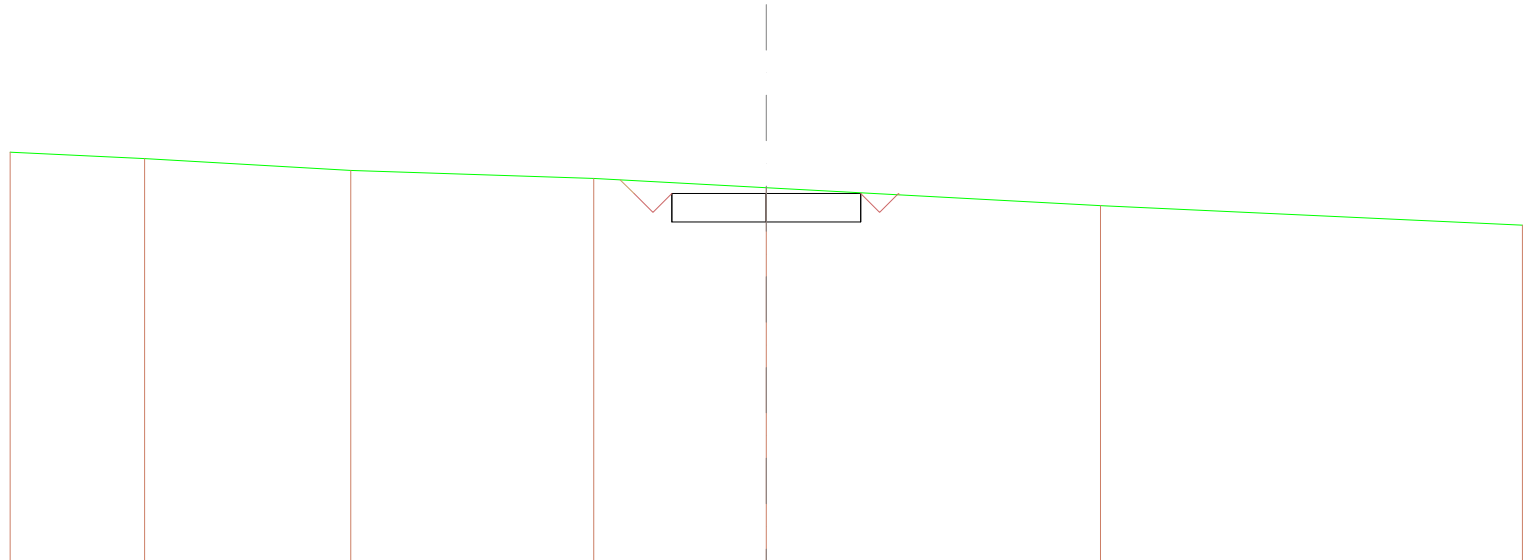
QUOTE TERRENO	586,902	586,831		586,412	586,141		585,821	585,746		585,000	584,631	584,559
DIST.PARZIALI TERRENO	1,589	7,259	4,038	7,104	1,656	11,793	4,834	1,716				
QUOTE PROGETTO					584,765 585,515		584,765 585,515	584,765 585,515				
DIST.PARZIALI PROGETTO					2,500		2,500					
QUOTE FINITO					586,001 585,515 585,015 585,515			585,515 585,015 585,515 585,623				
DIST. PARZIALI FINITO					0,486 0,500 0,500		5,000	0,500 0,500				

SCAVI E BONIFICHE	
STERRO	4,540 m <sup>2</sup>
SOVRASTRUTTURA STRADALE	
CASSONETTO	5,000 m

SEZIONE N.: 5  
 QT. PROGETTO: 586,167  
 DIST.PROG.: 50,000  
 DIST.PREC.: 7,275  
 DIST.SUCC.: 25,000

SCALA 1:200

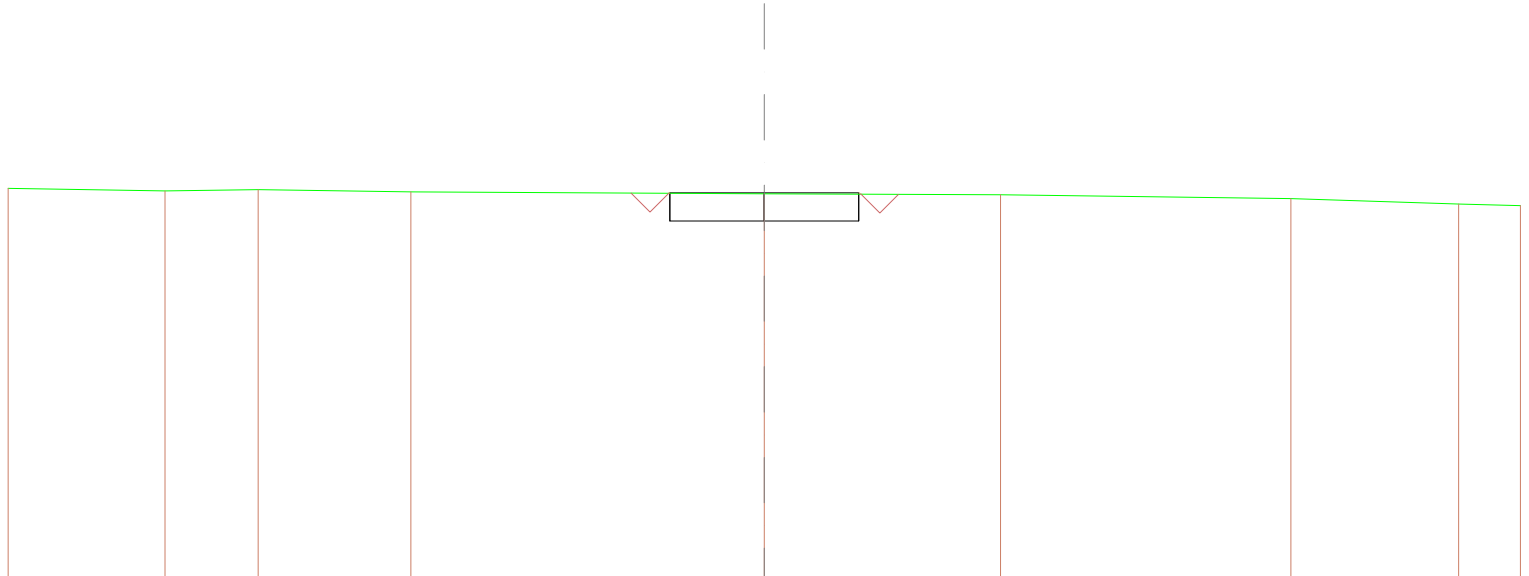
QT.RIF. 576,395



QUOTE TERRENO	587,261	587,096	586,783	586,570	586,325	585,849	585,329
DIST.PARZIALI TERRENO	3,561	5,449	6,423	4,566	8,836	11,164	
QUOTE PROGETTO				585,417 586,167	585,417 586,167	585,417 586,167	
DIST.PARZIALI PROGETTO				2,500	2,500		
QUOTE FINITO				586,533 586,167 585,867 586,167		586,167 585,867 586,167 586,135	
DIST. PARZIALI FINITO				0,500 0,500	5,000	0,500 0,500	

<b>SCAVI E BONIFICHE</b>	
STERRO	3,625 m <sup>2</sup>
FOSSO	0,501 m <sup>2</sup>
<b>SOVRASTRUTTURA STRADALE</b>	
CASSONETTO	5,000 m

SEZIONE N.: 6  
 QT. PROGETTO: 588,421  
 DIST.PROG.: 75,000  
 DIST.PREC.: 25,000  
 DIST.SUCC.: 3,377



SCALA 1:200

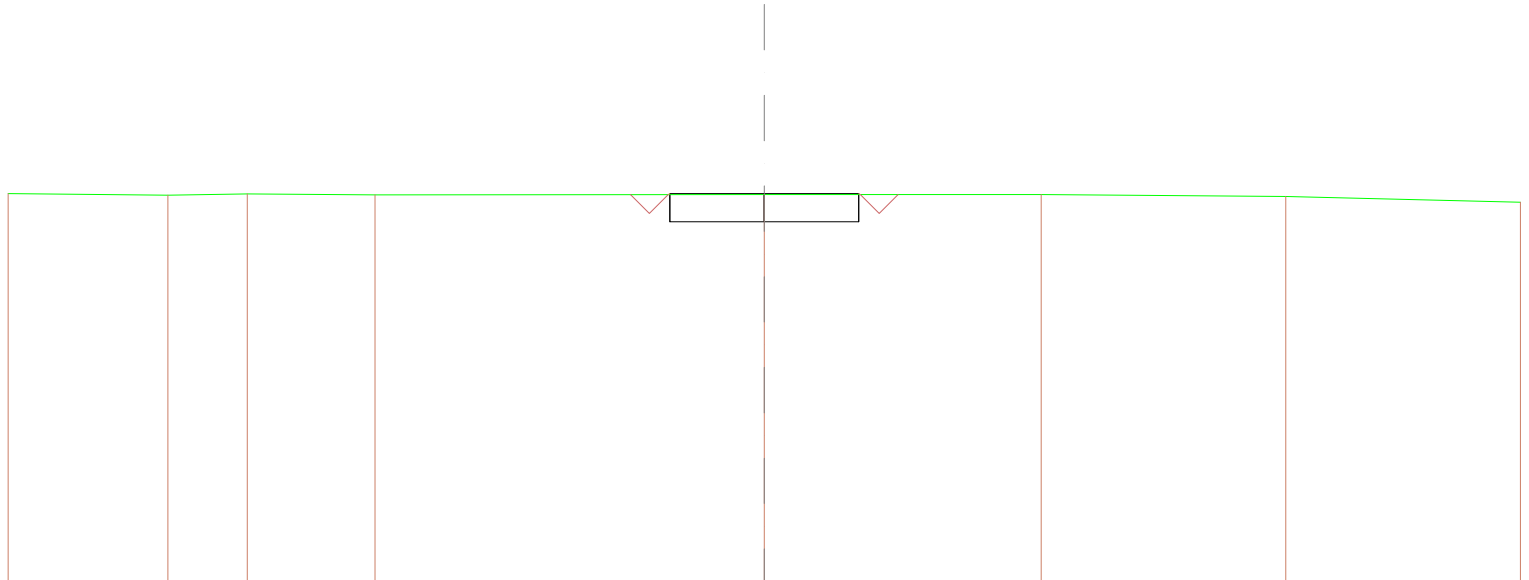
QT.RIF. 578,206

QUOTE TERRENO	588,540	588,473	588,502	588,445	588,396	588,369	588,268	588,122	588,083
DIST.PARZIALI TERRENO	4,155	2,456	4,045	9,343	6,247	7,665	4,437	1,632	
QUOTE PROGETTO					588,414	587,671	588,421	587,671	588,421
DIST.PARZIALI PROGETTO					1,024	2,500	2,500		
QUOTE FINITO					588,409	588,421	588,421	588,421	588,365
DIST. PARZIALI FINITO						5,000			



<b>SCAVI E BONIFICHE</b>	
STERRO	3,619 m <sup>2</sup>
FOSSO	0,500 m <sup>2</sup>
<b>SOVRASTRUTTURA STRADALE</b>	
CASSONETTO	5,000 m

SEZIONE N.: 7  
 QT. PROGETTO: 588,726  
 DIST.PROG.: 78,377  
 DIST.PREC.: 3,377  
 DIST.SUCC.: 21,623



SCALA 1:200

QT.RIF. 578,451

QUOTE TERRENO	588,724	588,682	588,719	588,692	588,700	588,702	588,652	588,496
DIST.PARZIALI TERRENO	4,224	2,104	3,377	10,295	7,321	6,472	6,206	
QUOTE PROGETTO					588,697 587,976 588,726	587,976 588,726	587,976 588,726	
DIST.PARZIALI PROGETTO					1,041	2,500	2,500	
QUOTE FINITO					588,698 588,726	588,726 588,701		
DIST. PARZIALI FINITO						5,000		

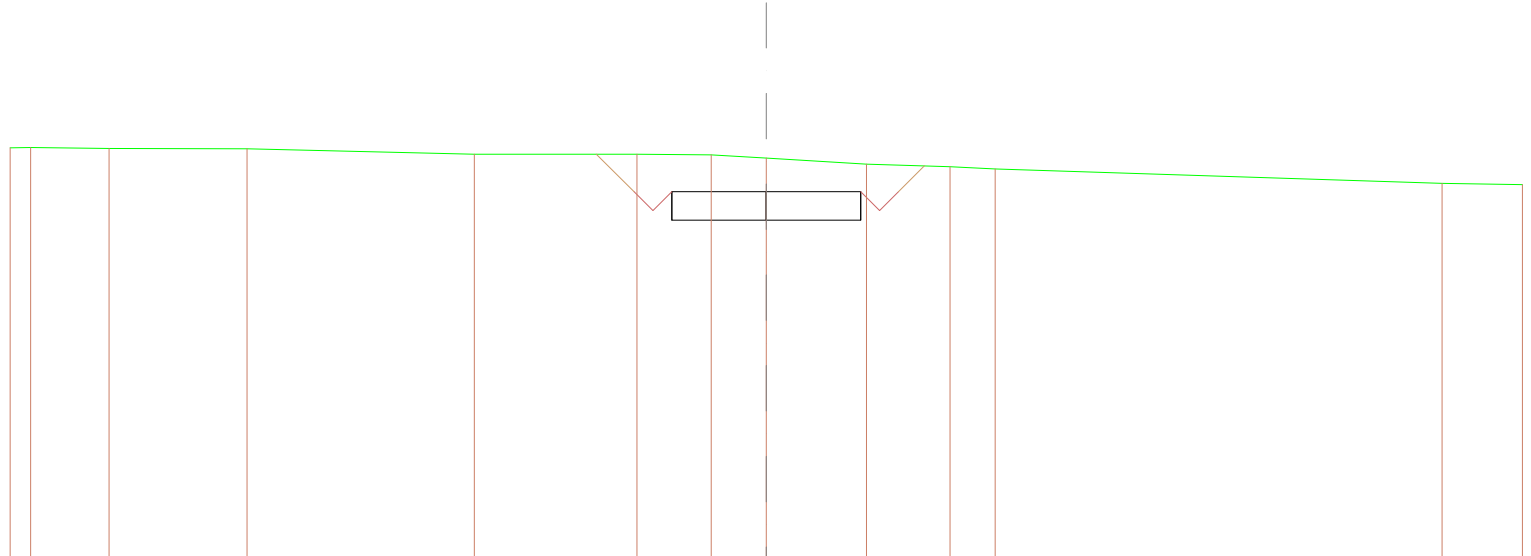


SCAVI E BONIFICHE	
STERRO	8,157 m <sup>2</sup>
SOVRASTRUTTURA STRADALE	
CASSONETTO	5,000 m

SEZIONE N.: 9  
 QT. PROGETTO: 592,931  
 DIST.PROG.: 125,000  
 DIST.PREC.: 25,000  
 DIST.SUCC.: 25,000

SCALA 1:200

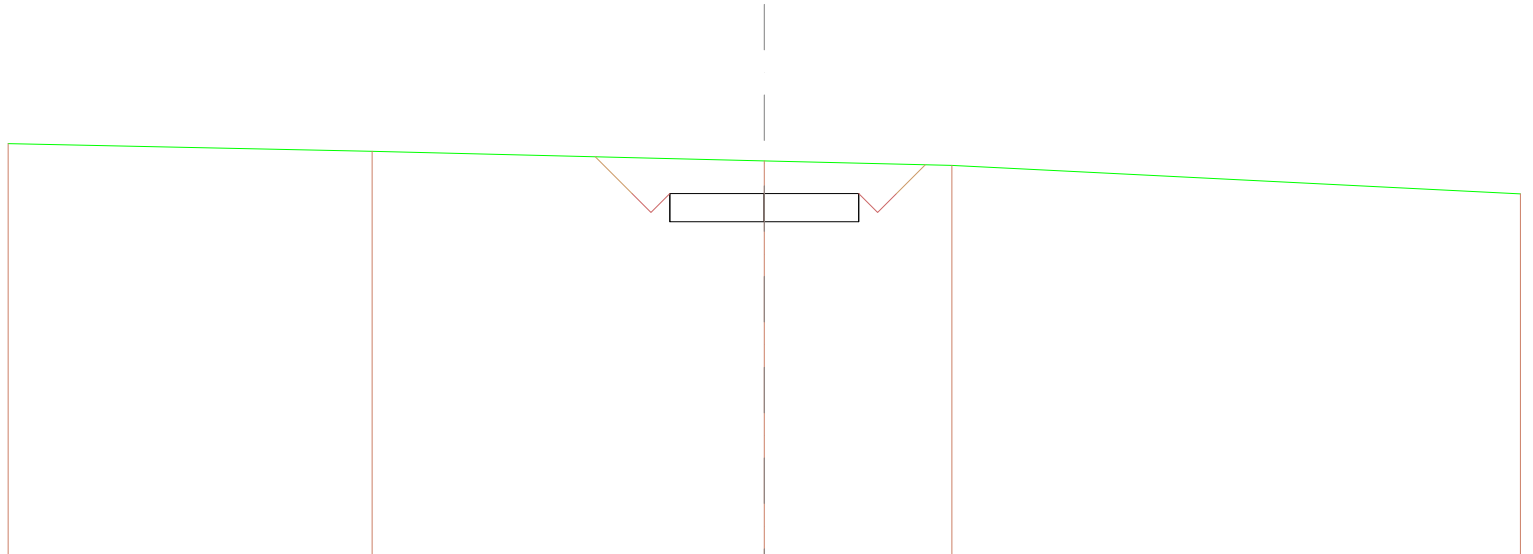
QT.RIF. 583,242



QUOTE TERRENO	594,094 594,103	594,074	594,063	593,919	593,923	593,903	593,817	593,662	593,592	593,533	593,150	593,121
DIST.PARZIALI TERRENO	0,540	2,079	3,645	6,017	4,301	1,963	1,454	2,653	2,212	1,184	11,812	2,129
QUOTE PROGETTO						592,181 592,931	592,181 592,931	592,181 592,931				
DIST.PARZIALI PROGETTO						2,500	2,500					
QUOTE FINITO					593,922	592,931 592,431 592,931		592,931 592,431 592,931 593,613				
DIST. PARZIALI FINITO						0,991 0,500 0,500	5,000	0,500 0,500 0,683				

SCAVI E BONIFICHE	
STERRO	8,050 m <sup>2</sup>
SOVRASTRUTTURA STRADALE	
CASSONETTO	5,000 m

SEZIONE N.: 10  
 QT. PROGETTO: 595,185  
 DIST.PROG.: 150,000  
 DIST.PREC.: 25,000  
 DIST.SUCC.: 25,000



SCALA 1:200

QT.RIF. 585,568

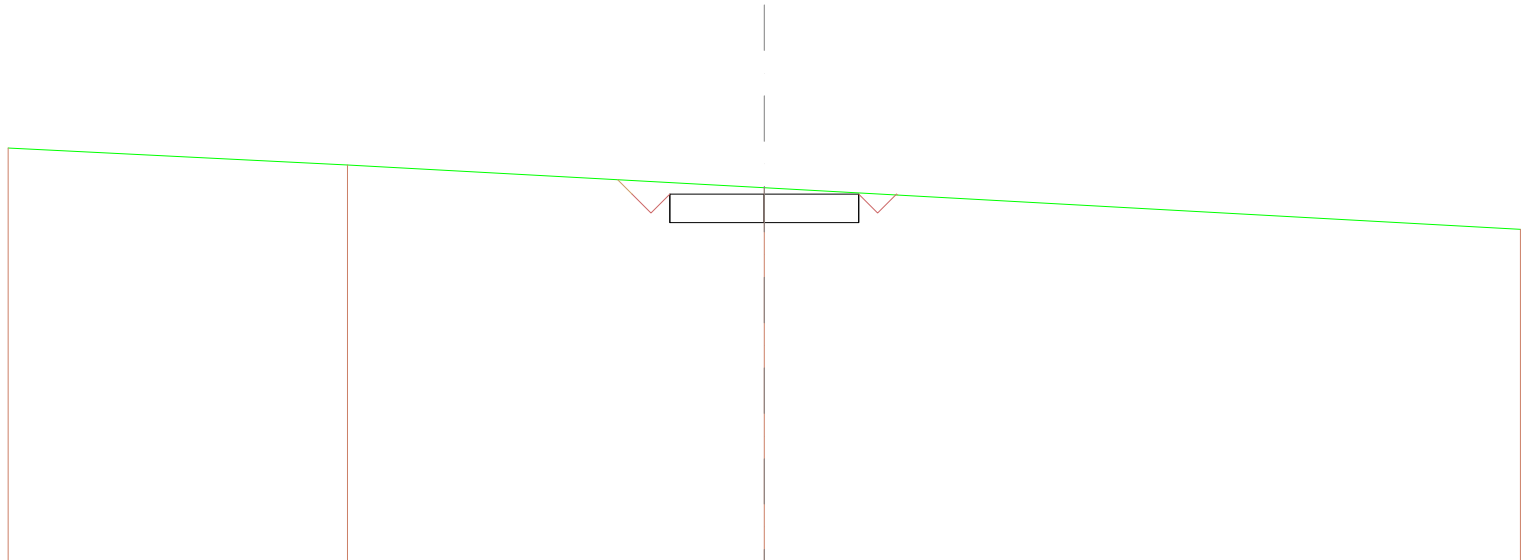
QUOTE TERRENO	596,500	596,298	596,045	595,924	595,173
DIST.PARZIALI TERRENO	9,631	10,369	4,962	15,038	
QUOTE PROGETTO			594,435 595,185	594,435 595,185	594,435 595,185
DIST.PARZIALI PROGETTO			2,500	2,500	
QUOTE FINITO			596,154 595,185 594,685 595,185	595,185 594,685 595,185 595,941	
DIST. PARZIALI FINITO			0,969 0,500 0,500	5,000	0,500 0,500 0,766

SCAVI E BONIFICHE	
STERRO	4,582 m <sup>2</sup>
SOVRASTRUTTURA STRADALE	
CASSONETTO	5,000 m

SEZIONE N.: 11  
 QT. PROGETTO: 597,275  
 DIST.PROG.: 175,000  
 DIST.PREC.: 25,000  
 DIST.SUCC.: 25,000

SCALA 1:200

QT.RIF. 587,517



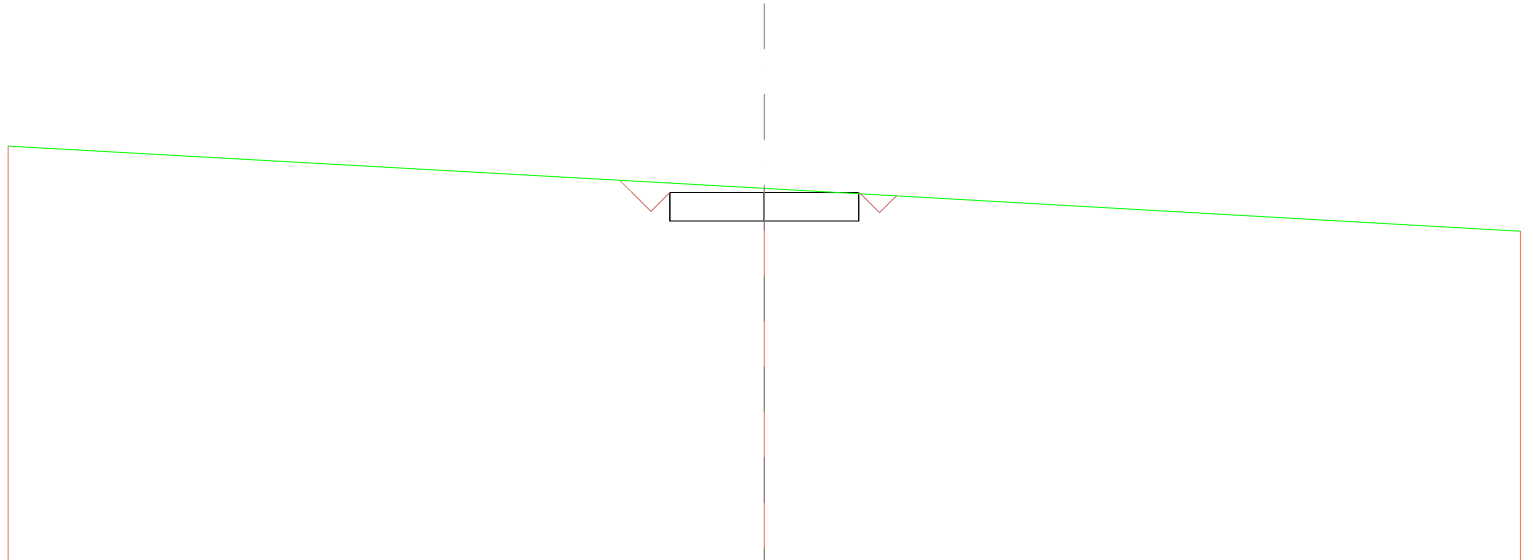
QUOTE TERRENO	598,494	598,046	597,441	596,340
DIST.PARZIALI TERRENO	8,977	11,023	20,000	
QUOTE PROGETTO			596,525 597,275	596,525 597,275
DIST.PARZIALI PROGETTO			2,500	2,500
QUOTE FINITO			597,654 597,275 596,775 597,275	597,275 596,775 597,275 597,247
DIST. PARZIALI FINITO			0,600 0,500	0,600 0,600
			5,000	

SCAVI E BONIFICHE	
STERRO	4,312 m <sup>2</sup>
FOSSO	0,223 m <sup>2</sup>
SOVRASTRUTTURA STRADALE	
CASSONETTO	5,000 m

SEZIONE N.: 12  
 QT. PROGETTO: 598,406  
 DIST.PROG.: 200,000  
 DIST.PREC.: 25,000  
 DIST.SUCC.: 25,000

SCALA 1:200

QT.RIF. 588,608



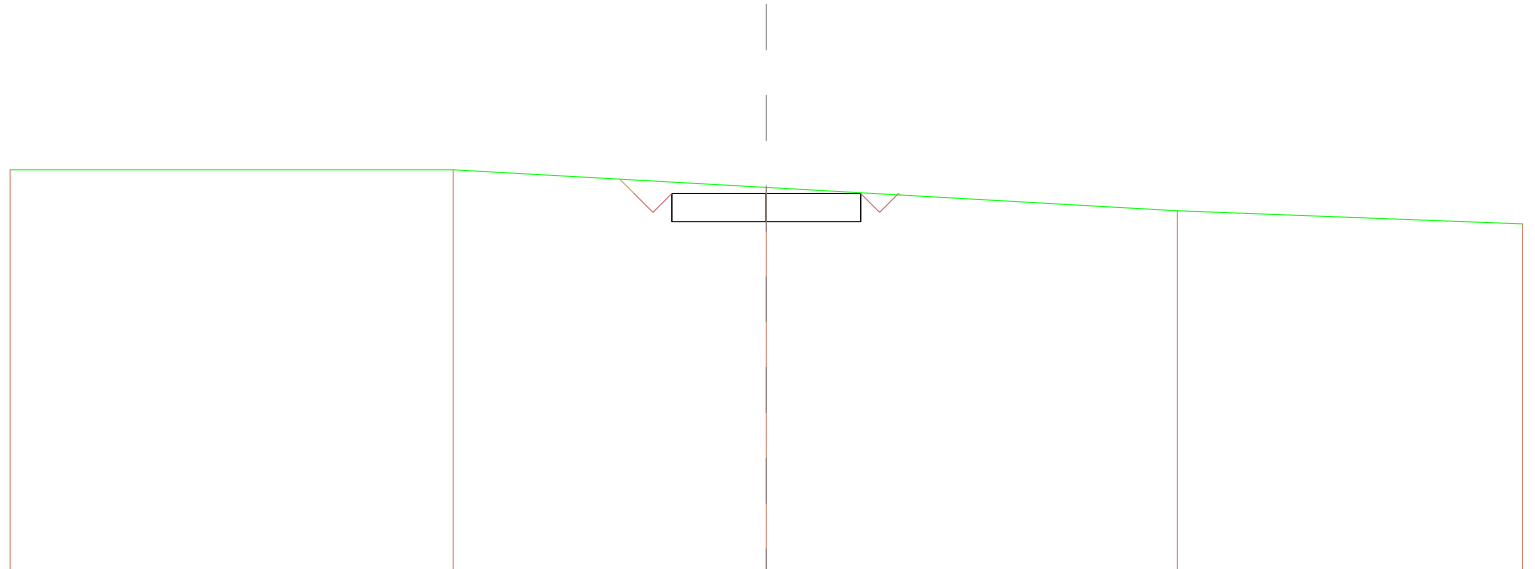
QUOTE TERRENO	599,635		598,519		597,380
DIST.PARZIALI TERRENO		20,000		20,000	
QUOTE PROGETTO			597,656 598,406	597,656 598,406	597,656 598,406
DIST.PARZIALI PROGETTO			2,500	2,500	
QUOTE FINITO		598,733 598,406 597,906 598,406		598,406 598,374	
DIST. PARZIALI FINITO		0,500 0,500	5,000		

SCAVI E BONIFICHE	
STERRO	4,532 m <sup>2</sup>
SOVRASTRUTTURA STRADALE	
CASSONETTO	5,000 m

SEZIONE N.: 13  
 QT. PROGETTO: 599,372  
 DIST.PROG.: 225,000  
 DIST.PREC.: 25,000  
 DIST.SUCC.: 25,000

SCALA 1:200

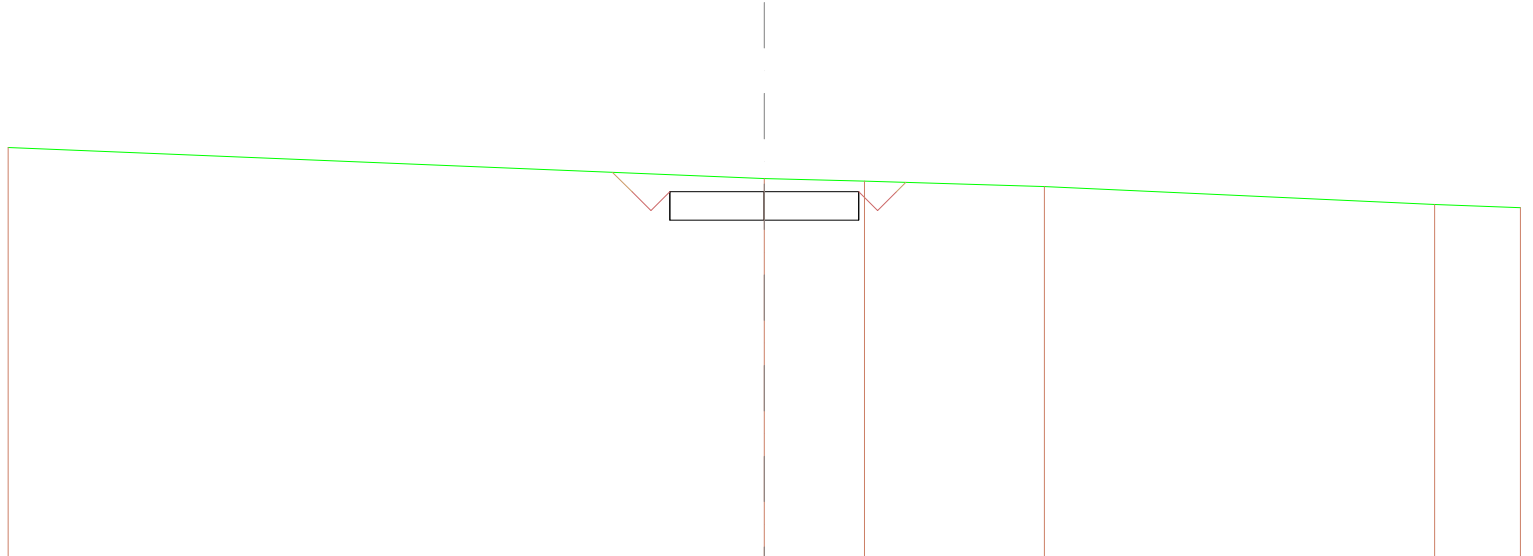
QT.RIF. 589,385



QUOTE TERRENO	600,000	600,000	599,529	598,910	598,570
DIST.PARZIALI TERRENO	11,720	8,280	10,869	9,131	
QUOTE PROGETTO			598,622 599,372	598,622 599,372	598,622 599,372
DIST.PARZIALI PROGETTO			2,500	2,500	
QUOTE FINITO			599,749 599,372 598,872 599,372	599,372 598,872 599,372 599,327	
DIST. PARZIALI FINITO			0,600 0,500	5,000	0,600 0,500

SCAVI E BONIFICHE	
STERRO	5,523 m <sup>2</sup>
SOVRASTRUTTURA STRADALE	
CASSONETTO	5,000 m

SEZIONE N.: 14  
 QT. PROGETTO: 600,338  
 DIST.PROG.: 250,000  
 DIST.PREC.: 25,000  
 DIST.SUCC.: 25,000



SCALA 1:200

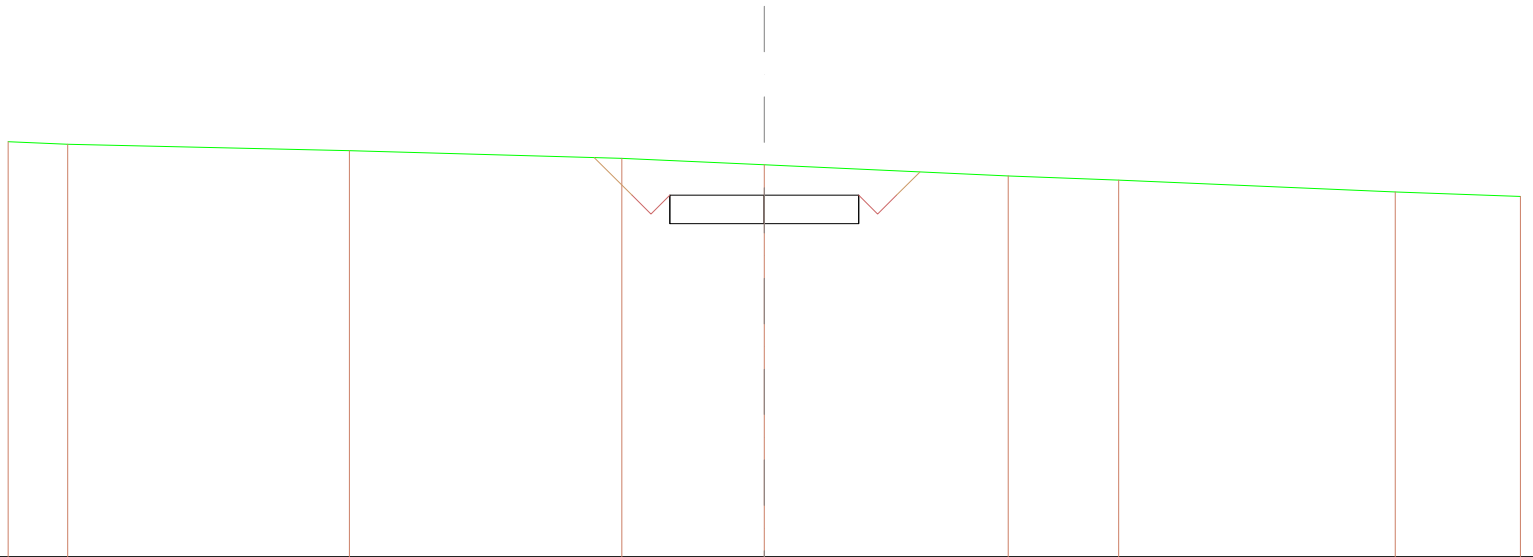
QT.RIF. 590,648

QUOTE TERRENO	601,508		600,682	600,618	600,471	600,000	599,915
DIST.PARZIALI TERRENO	20,000		2,649	4,763	10,319	2,269	
QUOTE PROGETTO			599,588 600,338	599,588 600,338	599,588 600,338		
DIST.PARZIALI PROGETTO			2,500	2,500			
QUOTE FINITO		600,848 600,338 599,838 600,338		600,338 599,838 600,338 600,584			
DIST. PARZIALI FINITO		0,510 0,500 0,500	5,000	0,500 0,500			



SCAVI E BONIFICHE	
STERRO	7,774 m <sup>2</sup>
SOVRASTRUTTURA STRADALE	
CASSONETTO	5,000 m

SEZIONE N.: 15  
 QT. PROGETTO: 601,638  
 DIST.PROG.: 275,000  
 DIST.PREC.: 25,000  
 DIST.SUCC.: 25,000



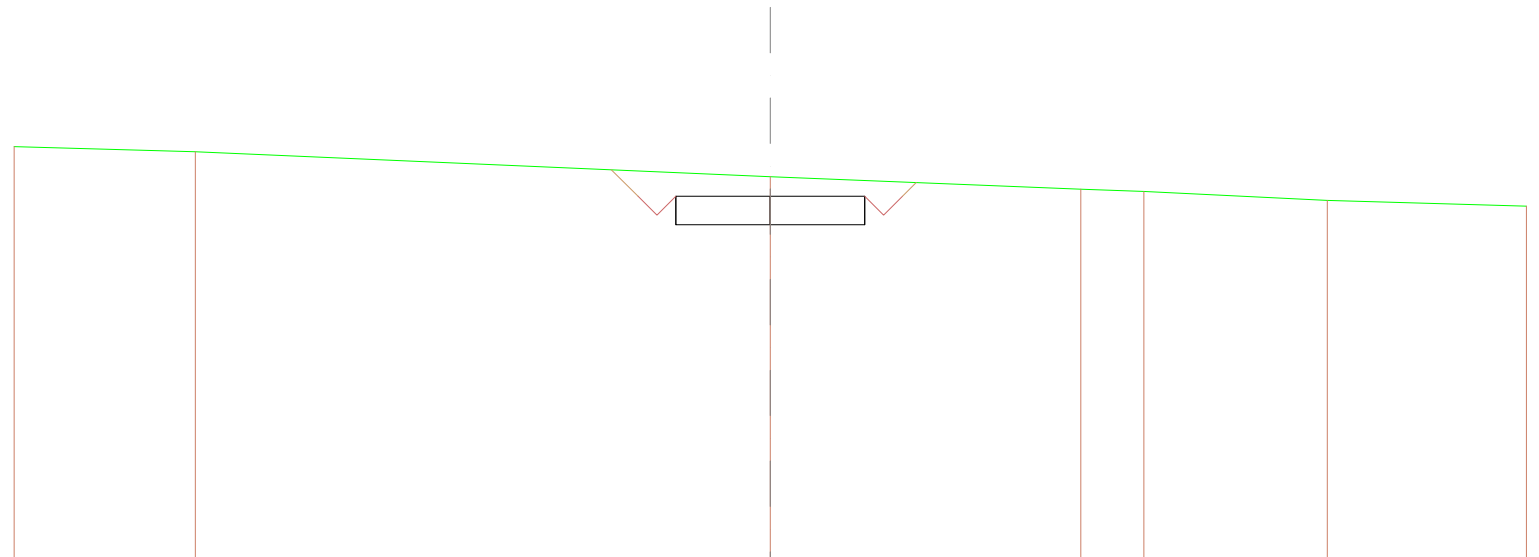
SCALA 1:200

QT.RIF. 592,070

QUOTE TERRENO	603,052	602,986	602,822	602,615	602,443	602,148	602,040	601,727	601,606
DIST.PARZIALI TERRENO	1,581	7,444	7,206	3,769	6,456	2,917	7,320	3,307	
QUOTE PROGETTO				600,888 601,638	600,888 601,638	600,888 601,638			
DIST.PARZIALI PROGETTO				2,500	2,500				
QUOTE FINITO				602,636 601,638 601,138 601,638		601,638 601,138 601,638 602,255			
DIST. PARZIALI FINITO				0,888 0,500 0,500	5,000	0,500 0,500 0,617			

SCAVI E BONIFICHE	
STERRO	6,374 m <sup>2</sup>
SOVRASTRUTTURA STRADALE	
CASSONETTO	5,000 m

SEZIONE N.: 16  
 QT. PROGETTO: 603,587  
 DIST.PROG.: 300,000  
 DIST.PREC.: 25,000  
 DIST.SUCC.: 14,083



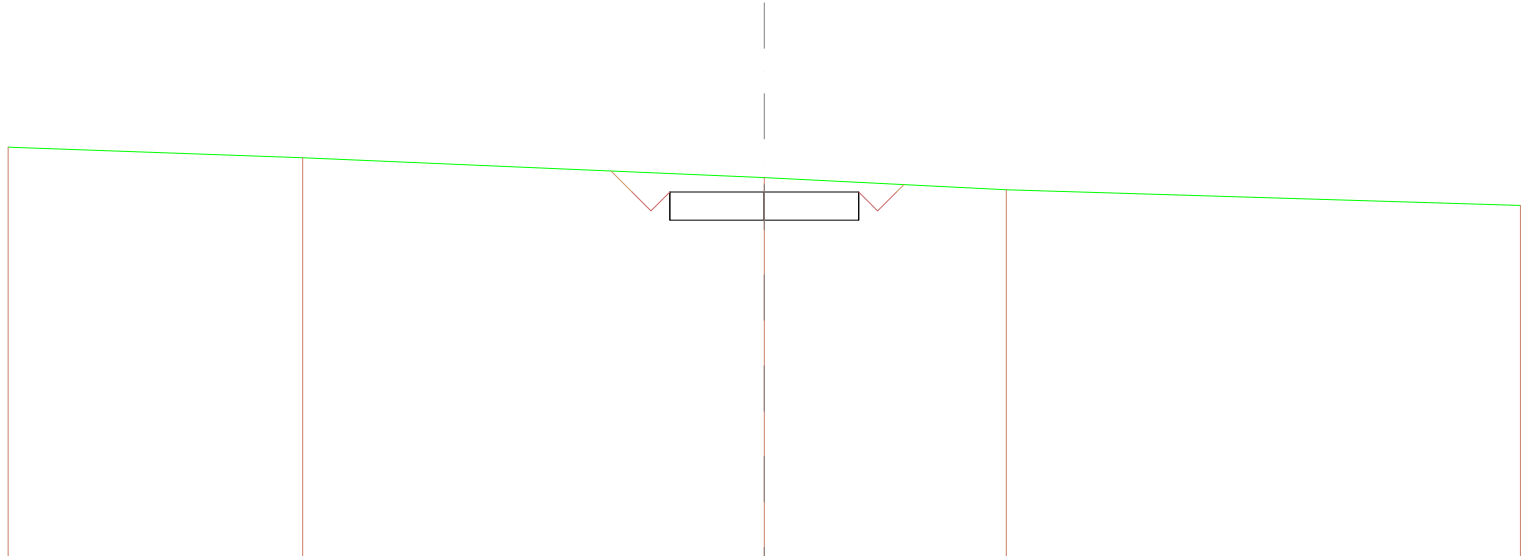
SCALA 1:200

QT.RIF. 593,968

QUOTE TERRENO	604,899	604,767	604,110	603,772	603,720	603,484	603,324
DIST.PARZIALI TERRENO	4,797	15,203	8,209	1,674	4,849	5,268	
QUOTE PROGETTO			602,837 603,587	602,837 603,587	602,837 603,587		
DIST.PARZIALI PROGETTO			2,500	2,500			
QUOTE FINITO			604,292 603,587 603,087 603,587	603,587 603,087 603,587 603,961			
DIST. PARZIALI FINITO			0,705 0,500 0,500	5,000	0,500 0,500		

SCAVI E BONIFICHE	
STERRO	5,595 m <sup>2</sup>
SOVRASTRUTTURA STRADALE	
CASSONETTO	5,000 m

SEZIONE N.: 17  
 QT. PROGETTO: 604,685  
 DIST.PROG.: 314,083  
 DIST.PREC.: 14,083  
 DIST.SUCC.: 10,917



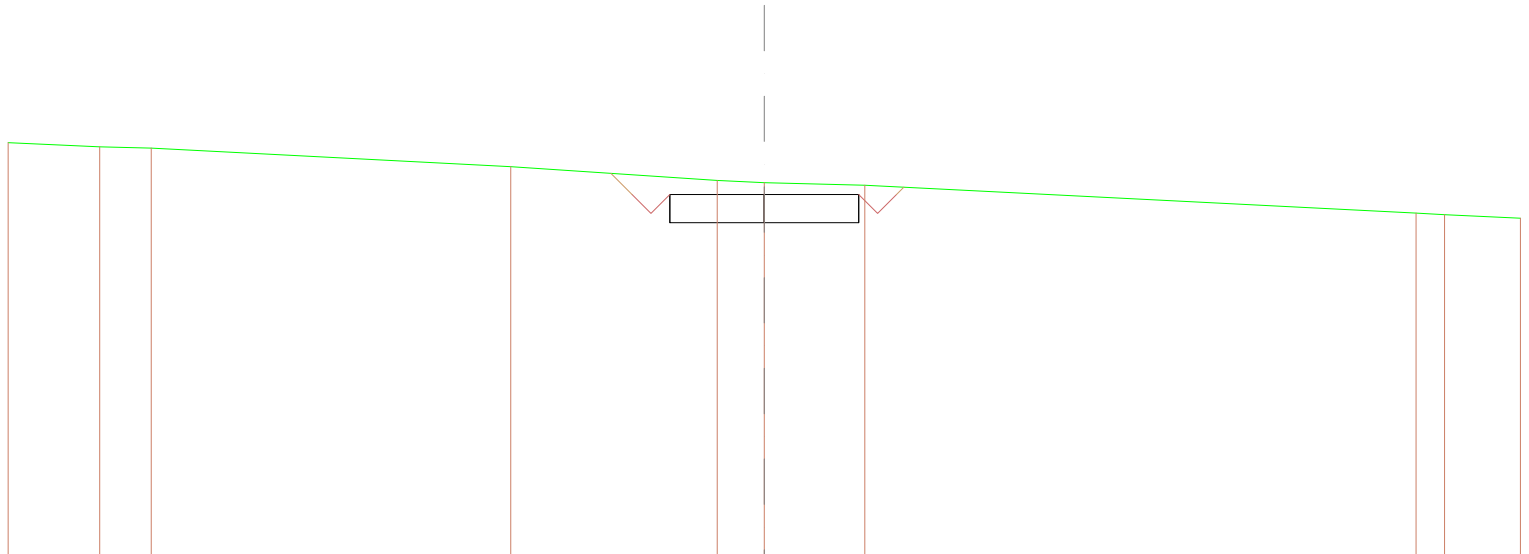
SCALA 1:200

QT.RIF. 595,000

QUOTE TERRENO	605,866	605,586	605,059	604,737	604,324
DIST.PARZIALI TERRENO	7,793	12,207	6,404	13,596	
QUOTE PROGETTO			603,935 604,685	603,935 604,685	603,935 604,685
DIST.PARZIALI PROGETTO			2,500	2,500	
QUOTE FINITO			605,234 604,685 604,185 604,685	604,685 604,185 604,685 604,373	
DIST. PARZIALI FINITO			0,548 0,500 0,500	5,000	0,500 0,500

SCAVI E BONIFICHE	
STERRO	5,388 m <sup>2</sup>
SOVRASTRUTTURA STRADALE	
CASSONETTO	5,000 m

SEZIONE N.: 18  
 QT. PROGETTO: 605,537  
 DIST.PROG.: 325,000  
 DIST.PREC.: 10,917  
 DIST.SUCC.: 17,881



SCALA 1:200

QT.RIF. 595,946

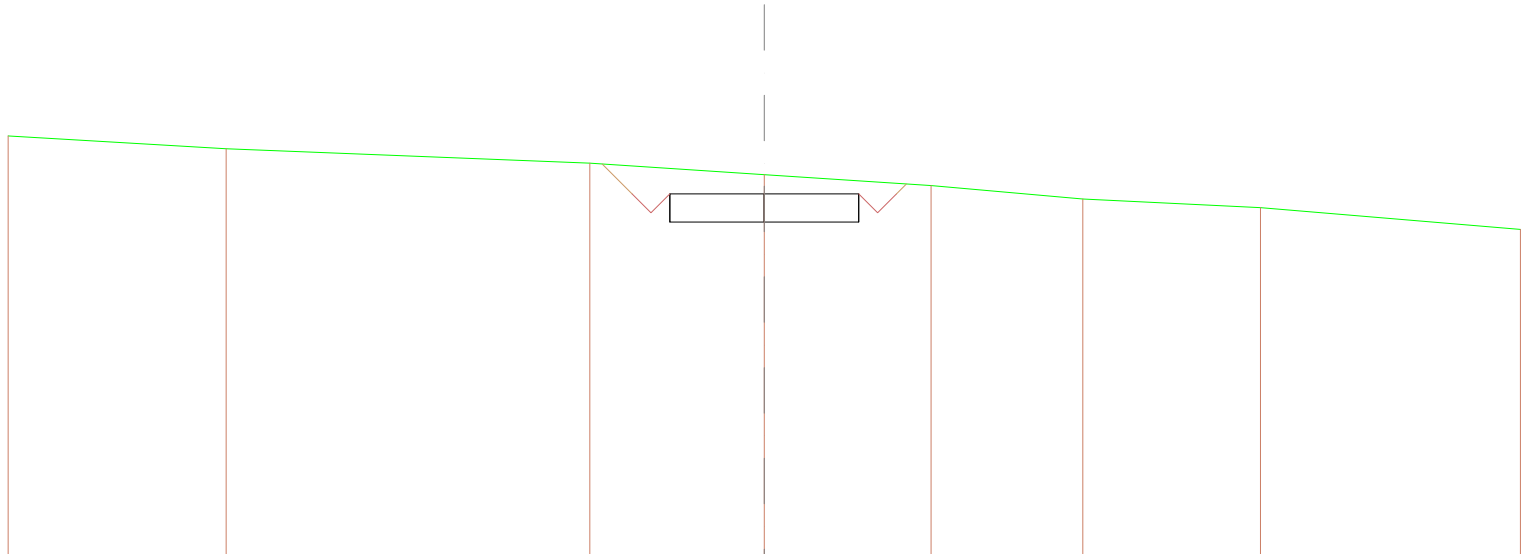
QUOTE TERRENO	606,906	606,795	606,759		606,267		605,903	605,849	605,783		605,045	605,000	604,907
DIST.PARZIALI TERRENO	2,421	1,370		9,505		5,460		1,244	2,658		14,581	0,763	2,009
QUOTE PROGETTO							604,787 605,537	604,787 605,537	604,787 605,537				
DIST.PARZIALI PROGETTO							2,500	2,500					
QUOTE FINITO							606,080 605,537 605,037 605,537		605,537 605,037 605,537 605,731				
DIST. PARZIALI FINITO							0,554 0,500 0,500	5,000	0,500 0,500				

SCAVI E BONIFICHE	
STERRO	6,266 m <sup>2</sup>
SOVRASTRUTTURA STRADALE	
CASSONETTO	5,000 m

SEZIONE N.: 19  
 QT. PROGETTO: 606,932  
 DIST.PROG.: 342,881  
 DIST.PREC.: 17,881  
 DIST.SUCC.: 7,119

SCALA 1:200

QT.RIF. 597,323



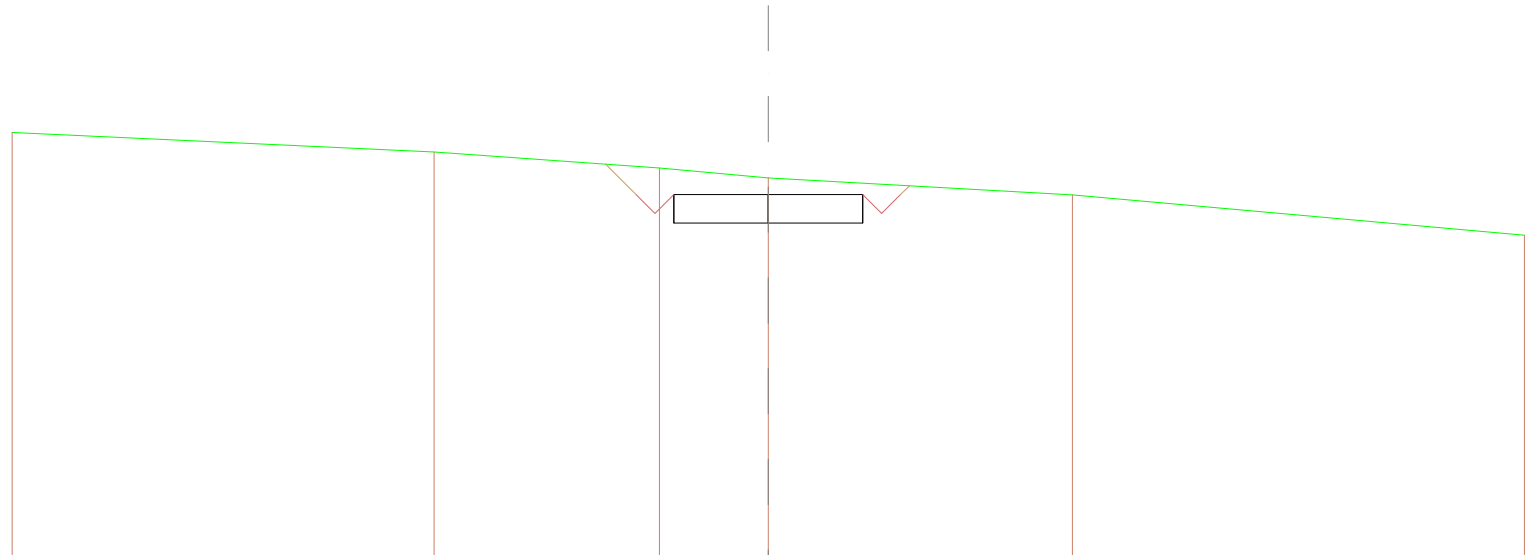
QUOTE TERRENO	608,458	608,124	607,739	607,435	607,145	606,790	606,565	605,989
DIST.PARZIALI TERRENO	5,766	9,619	4,615	4,415	4,011	4,695	6,879	
QUOTE PROGETTO				606,182 606,932	606,182 606,932	606,182 606,932		
DIST.PARZIALI PROGETTO				2,500	2,500			
QUOTE FINITO			607,717 606,932 606,432 606,932		606,932 606,432 606,932 607,188			
DIST. PARZIALI FINITO			0,785 0,800 0,500	5,000	0,800 0,500			

SCAVI E BONIFICHE	
STERRO	6,058 m <sup>2</sup>
SOVRASTRUTTURA STRADALE	
CASSONETTO	5,000 m

SEZIONE N.: 20  
 QT. PROGETTO: 607,487  
 DIST.PROG.: 350,000  
 DIST.PREC.: 7,119  
 DIST.SUCC.: 21,680

SCALA 1:200

QT.RIF. 597,875



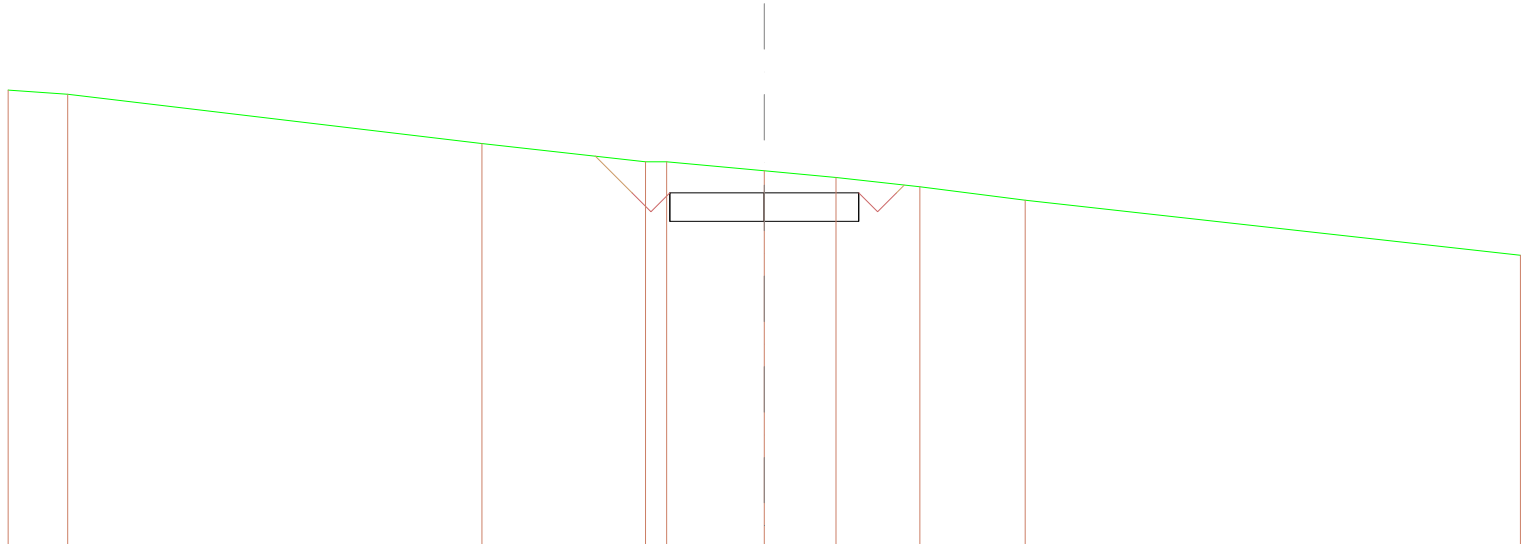
QUOTE TERRENO	606,133	608,613	608,188	607,926	607,482	606,416
DIST.PARZIALI TERRENO	11,164	5,961	2,876	8,045	11,955	
QUOTE PROGETTO			606,737 607,487	606,737 607,487	606,737 607,487	
DIST.PARZIALI PROGETTO			2,500	2,500		
QUOTE FINITO			608,290 607,487 606,987 607,487		607,487 606,987 607,487 607,720	
DIST. PARZIALI FINITO			0,803 0,800 0,500	5,000	0,800 0,500	

SCAVI E BONIFICHE	
STERRO	6,645 m <sup>2</sup>
SOVRASTRUTTURA STRADALE	
CASSONETTO	5,000 m

SEZIONE N.: 21  
 QT. PROGETTO: 609,178  
 DIST.PROG.: 371,680  
 DIST.PREC.: 21,680  
 DIST.SUCC.: 3,320

SCALA 1:200

QT.RIF. 599,810



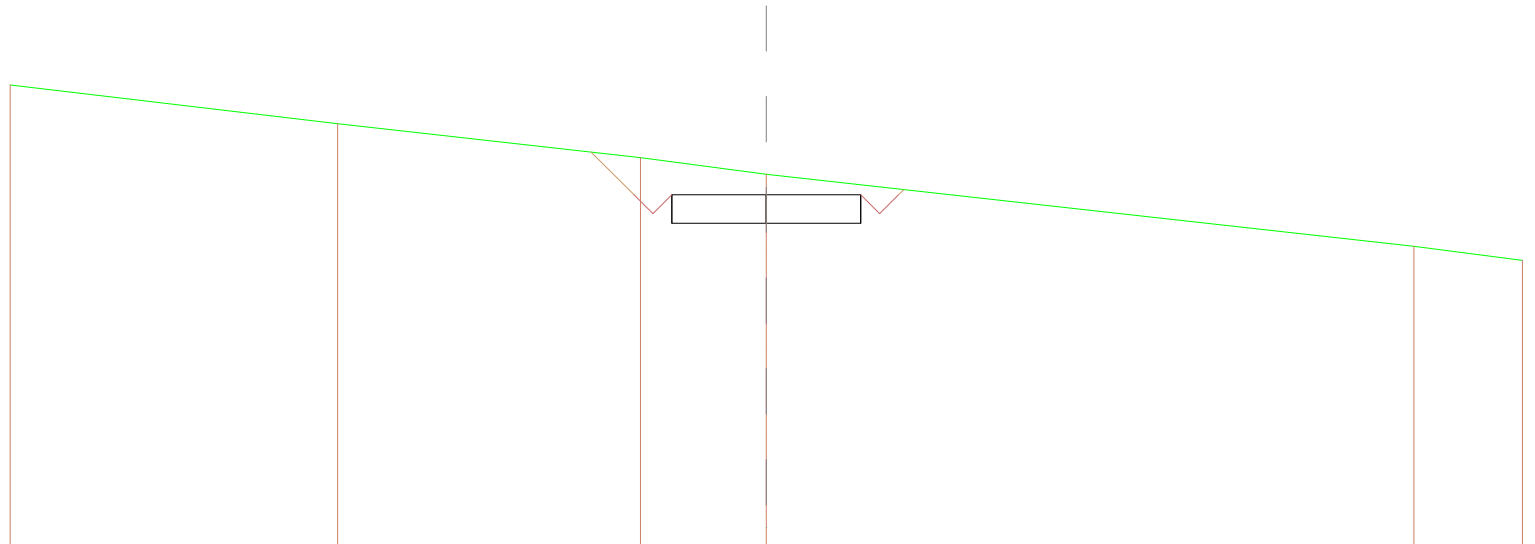
QUOTE TERRENO	611,892	611,784		610,482		610,000	610,000	609,758	609,561	609,336	608,986		607,528
DIST.PARZIALI TERRENO	1,577		10,961		4,326	0,554	2,583	1,894	2,222	2,782		13,103	
QUOTE PROGETTO						608,428	608,178	608,428	608,178	608,428	608,178		
DIST.PARZIALI PROGETTO							2,500	2,500					
QUOTE FINITO						610,148	609,178	608,678	609,178		609,178	608,678	609,361
DIST. PARZIALI FINITO						0,970	0,500	0,500	5,000		0,500	0,500	

SCAVI E BONIFICHE	
STERRO	6,534 m <sup>2</sup>
SOVRASTRUTTURA STRADALE	
CASSONETTO	5,000 m

SEZIONE N.: 22  
 QT. PROGETTO: 609,437  
 DIST.PROG.: 375,000  
 DIST.PREC.: 3,320  
 DIST.SUCC.: 25,000

SCALA 1:200

QT.RIF. 600,121



QUOTE TERRENO	612,343	611,314	610,421	609,981	608,075	607,689
DIST.PARZIALI TERRENO	8,660	8,016	3,324	17,128	2,872	
QUOTE PROGETTO			608,687 609,437	608,687 609,437	608,687 609,437	
DIST.PARZIALI PROGETTO			2,500	2,500		
QUOTE FINITO			610,567 609,437 608,937 609,437	609,437 608,937 609,437 609,576		
DIST. PARZIALI FINITO			1,129 0,500 0,500	5,000	0,500 0,500	

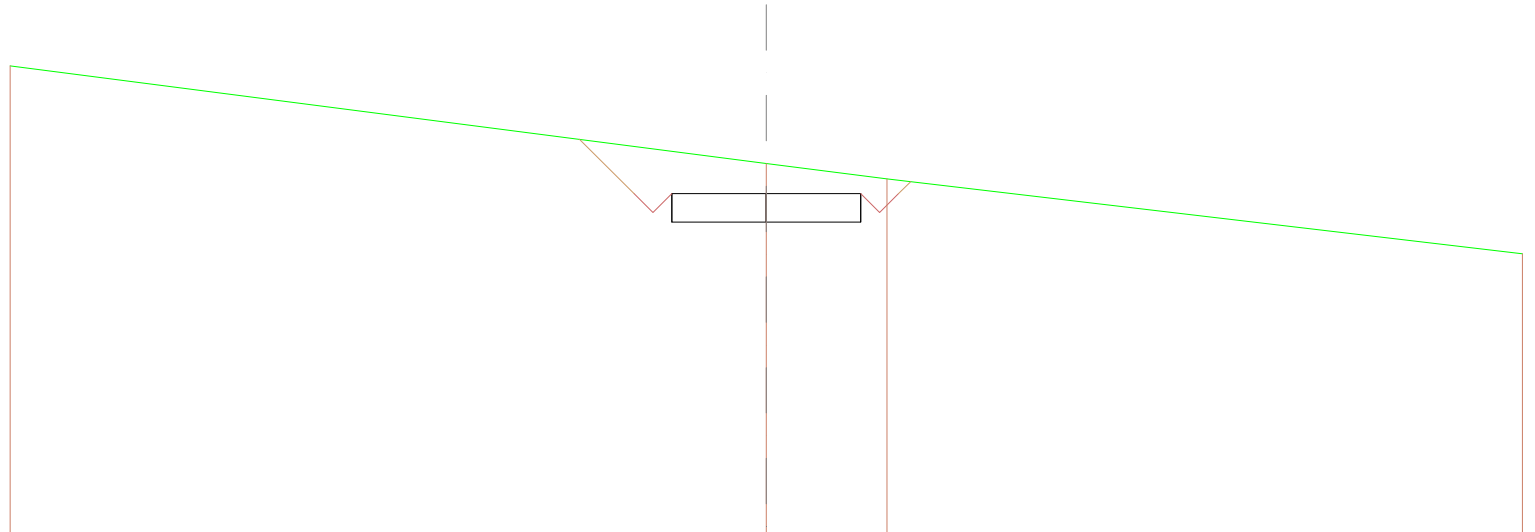


SCAVI E BONIFICHE	
STERRO	7,765 m <sup>2</sup>
SOVRASTRUTTURA STRADALE	
CASSONETTO	5,000 m

SEZIONE N.: 23  
 QT. PROGETTO: 611,549  
 DIST.PROG.: 400,000  
 DIST.PREC.: 25,000  
 DIST.SUCC.: 25,000

SCALA 1:200

QT.RIF. 602,549



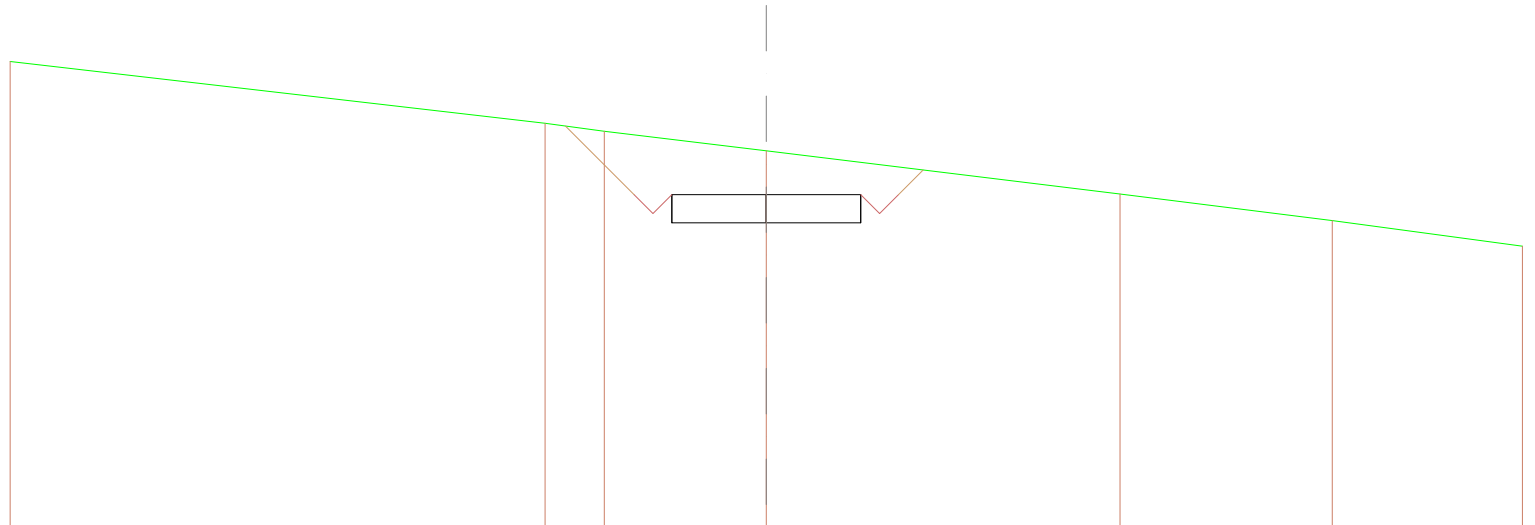
QUOTE TERRENO	614,934		612,352	611,942	609,964
DIST.PARZIALI TERRENO		20,000		3,190	16,810
QUOTE PROGETTO			610,799 611,549	610,799 611,549	610,799 611,549
DIST.PARZIALI PROGETTO			2,500	2,500	
QUOTE FINITO		612,990	611,549 611,049 611,549	611,549 611,049 611,549 611,868	
DIST. PARZIALI FINITO		1,440	0,500 0,500	5,000	0,500 0,500

SCAVI E BONIFICHE	
STERRO	9,535 m <sup>2</sup>
SOVRASTRUTTURA STRADALE	
CASSONETTO	5,000 m

SEZIONE N.: 24  
 QT. PROGETTO: 614,048  
 DIST.PROG.: 425,000  
 DIST.PREC.: 25,000  
 DIST.SUCC.: 25,000

SCALA 1:200

QT.RIF. 605,226



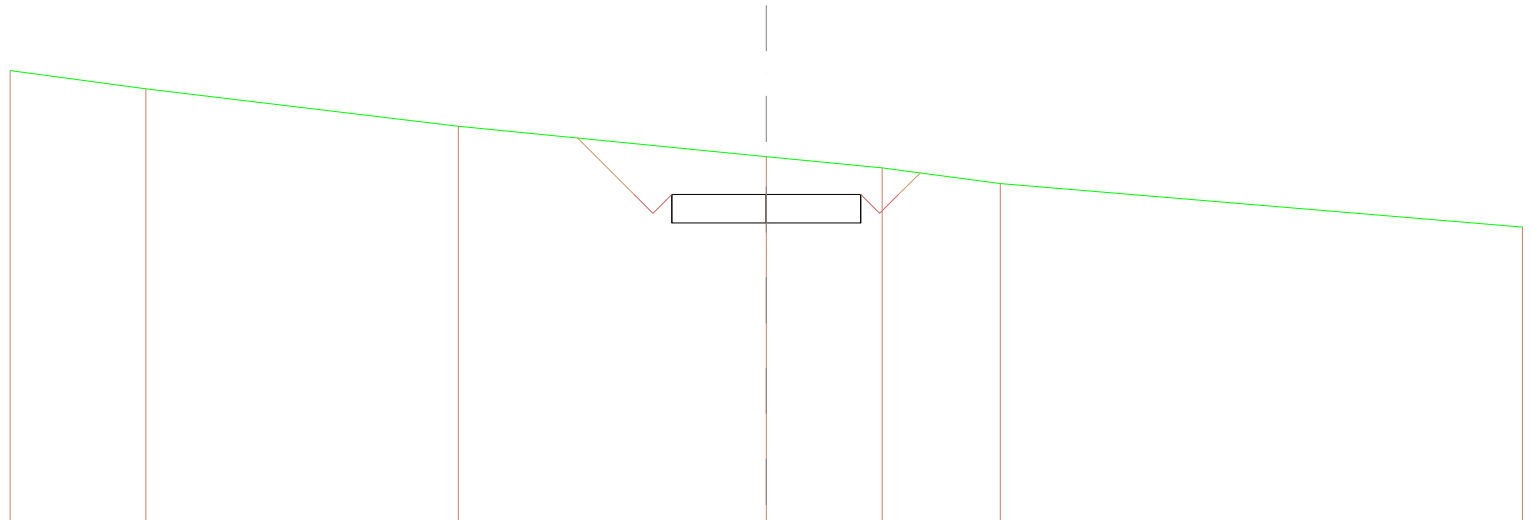
QUOTE TERRENO	617,570	615,929	615,718	615,207	614,061	613,354	612,682
DIST.PARZIALI TERRENO	14,150	1,565	4,285	9,359	5,610	5,031	
QUOTE PROGETTO			613,298 614,048	613,298 614,048	613,298 614,048		
DIST.PARZIALI PROGETTO			2,500	2,500			
QUOTE FINITO		615,866	614,048 613,548 614,048		614,048 613,548 614,048	614,699	
DIST. PARZIALI FINITO		1,808	0,500 0,500	5,000	0,500 0,500 0,660		

SCAVI E BONIFICHE	
STERRO	8,764 m <sup>2</sup>
SOVRASTRUTTURA STRADALE	
CASSONETTO	5,000 m

SEZIONE N.: 25  
 QT. PROGETTO: 616,547  
 DIST.PROG.: 450,000  
 DIST.PREC.: 25,000  
 DIST.SUCC.: 25,000

SCALA 1:200

QT.RIF. 607,857



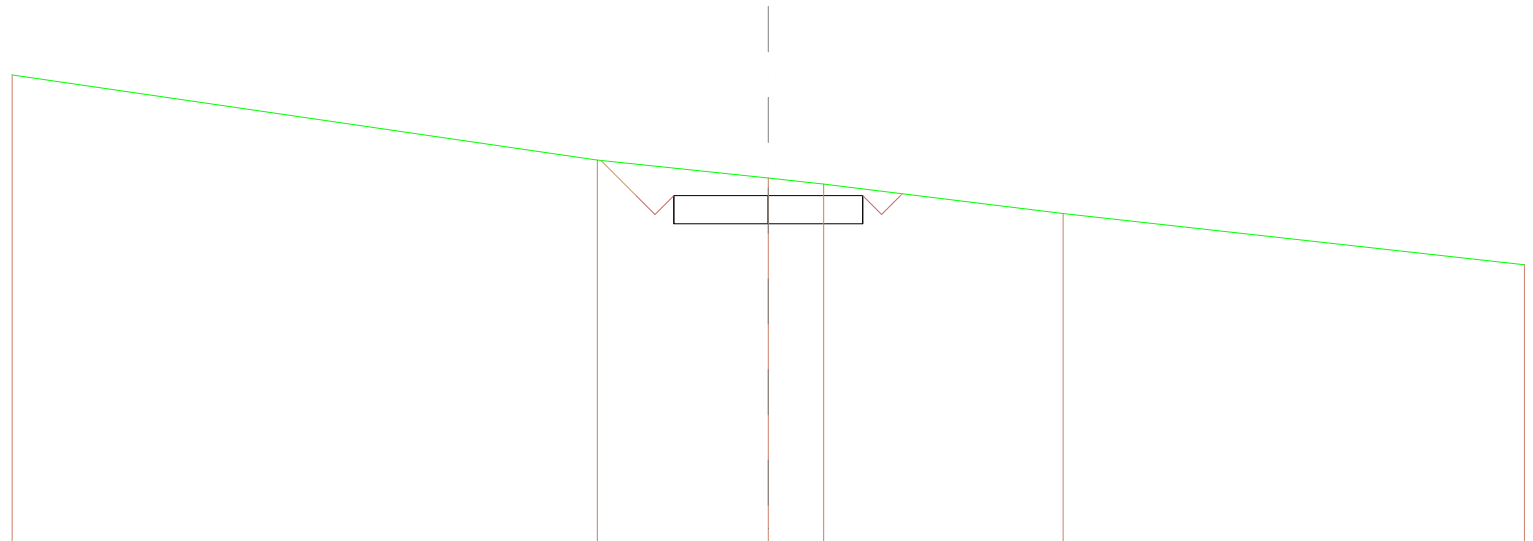
QUOTE TERRENO	619,826	619,343	618,353	617,549	617,250	616,835	615,687
DIST.PARZIALI TERRENO	3,589	8,268	8,143	3,064	3,129	13,807	
QUOTE PROGETTO				615,797 616,547	615,797 616,547	615,797 616,547	
DIST.PARZIALI PROGETTO				2,500	2,500		
QUOTE FINITO			618,042	616,547 616,047 616,547		616,547 616,047 616,547	617,116
DIST. PARZIALI FINITO			1,496	0,500 0,500	5,000	0,500 0,500	0,570

SCAVI E BONIFICHE	
STERRO	6,039 m <sup>2</sup>
SOVRASTRUTTURA STRADALE	
CASSONETTO	5,000 m

SEZIONE N.: 26  
 QT. PROGETTO: 619,061  
 DIST.PROG.: 475,000  
 DIST.PREC.: 25,000  
 DIST.SUCC.: 25,000

SCALA 1:200

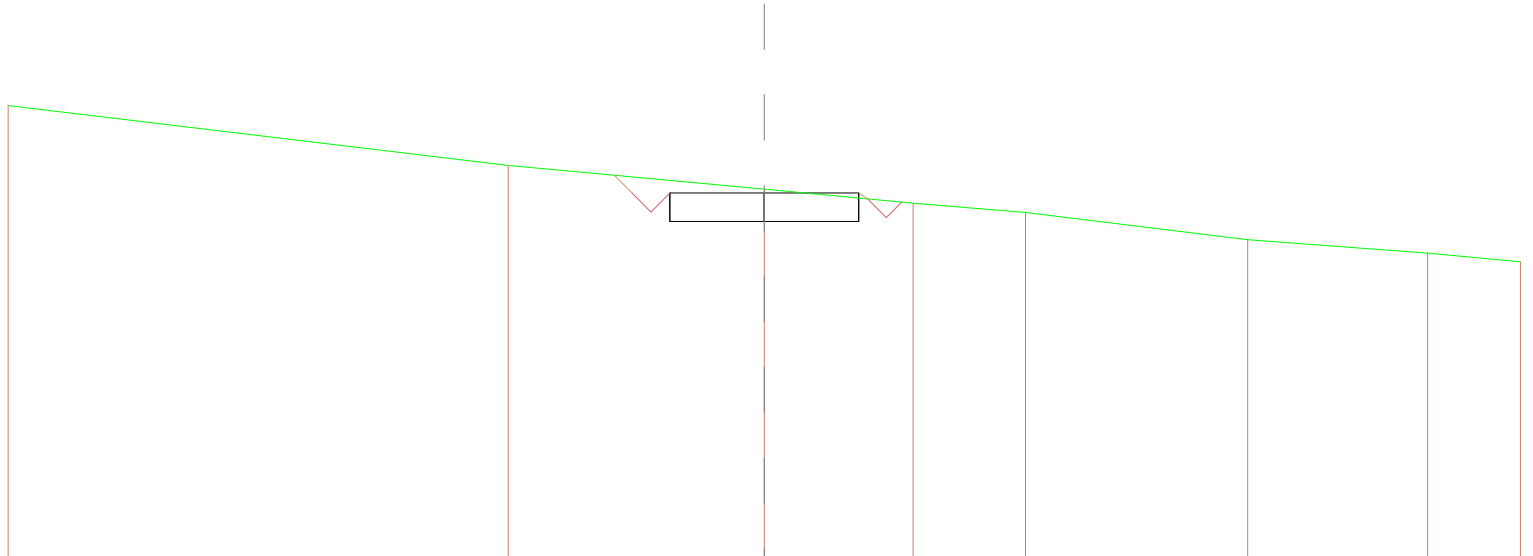
QT.RIF. 609,843



QUOTE TERRENO	622,252	620,000	619,520	619,366	618,562	617,233
DIST.PARZIALI TERRENO	15,483	4,517	1,468	6,328	12,204	
QUOTE PROGETTO			618,311 619,061	618,311 619,061	618,311 619,061	
DIST.PARZIALI PROGETTO			2,500	2,500		
QUOTE FINITO		619,991 0,890 619,061 0,500 619,061		619,061 0,500 619,061 0,500 619,108		
DIST. PARZIALI FINITO		5,000				

SCAVI E BONIFICHE	
STERRO	4,265 m <sup>2</sup>
FOSSO	0,207 m <sup>2</sup>
SOVRASTRUTTURA STRADALE	
CASSONETTO	5,000 m

SEZIONE N.: 27  
 QT. PROGETTO: 622,393  
 DIST.PROG.: 500,000  
 DIST.PREC.: 25,000  
 DIST.SUCC.: 25,000



SCALA 1:200

QT.RIF. 612,742

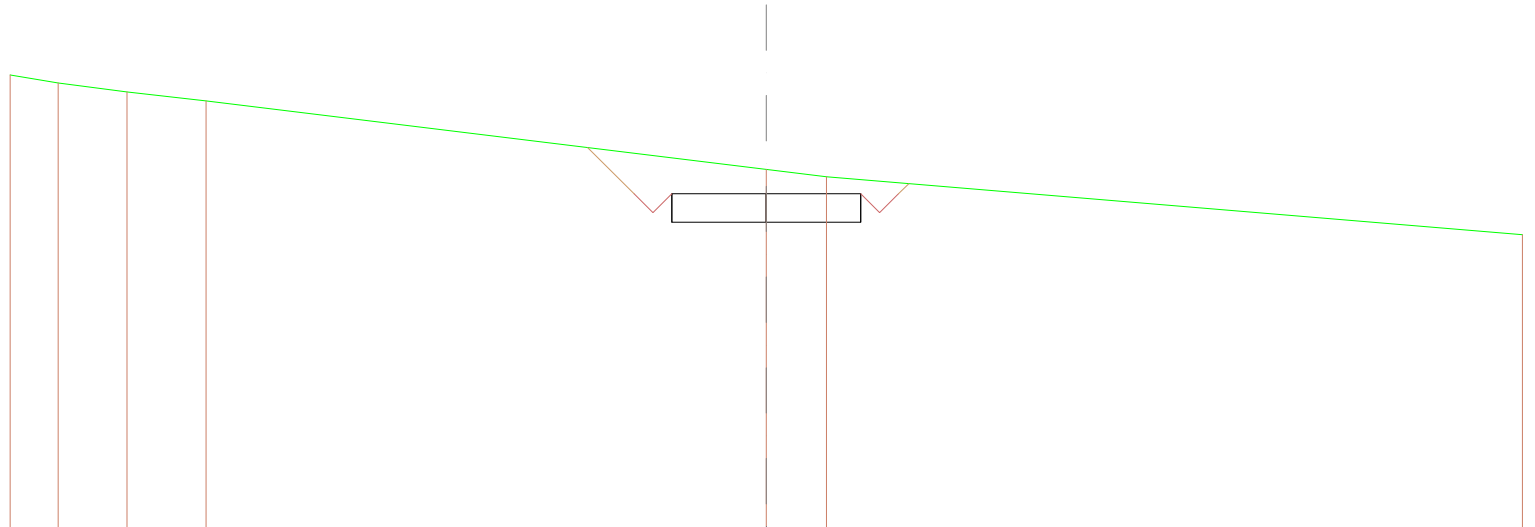
QUOTE TERRENO	624,705	623,129	622,496	622,129	621,882	621,166	620,808	620,578
DIST.PARZIALI TERRENO	13,229	6,771	3,940	2,974	5,870	4,761	2,455	
QUOTE PROGETTO			621,643 622,393	621,643 622,393	621,643 622,393			
DIST.PARZIALI PROGETTO			2,500	2,500				
QUOTE FINITO			622,868 622,393 0,500	621,893 622,393	622,393			
DIST. PARZIALI FINITO			0,474 0,500	5,000	622,393 622,242			

SCAVI E BONIFICHE	
STERRO	6,986 m <sup>2</sup>
SOVRASTRUTTURA STRADALE	
CASSONETTO	5,000 m

SEZIONE N.: 28  
 QT. PROGETTO: 626,291  
 DIST.PROG.: 525,000  
 DIST.PREC.: 25,000  
 DIST.SUCC.: 25,000

SCALA 1:200

QT.RIF. 617,425



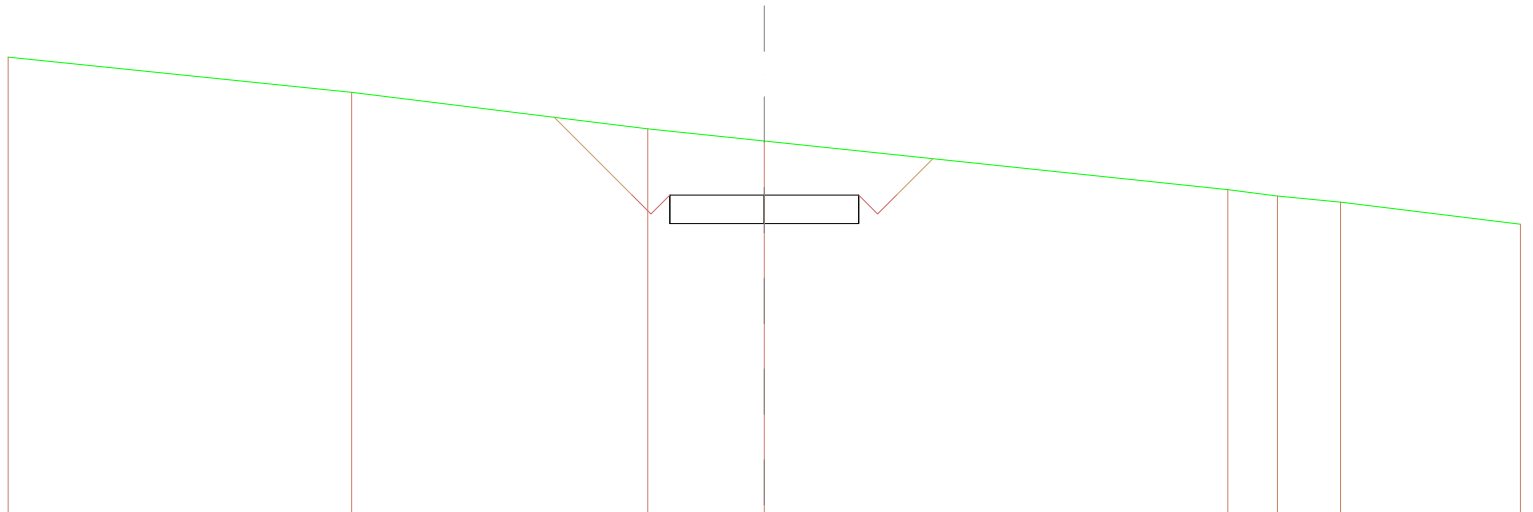
QUOTE TERRENO	629,437	629,220	628,988	628,749		626,934	626,740		625,214
DIST.PARZIALI TERRENO	1,273	1,818	2,090		14,819		1,591		18,409
QUOTE PROGETTO						625,541 626,291	625,541 626,291	625,541 626,291	
DIST.PARZIALI PROGETTO						2,500	2,500		
QUOTE FINITO						627,513	626,291 625,791 626,291	626,291 625,791 626,291 626,569	
DIST. PARZIALI FINITO						1,222	0,500 0,500	5,000	0,500 0,500

SCAVI E BONIFICHE	
STERRO	10,912 m <sup>2</sup>
SOVRASTRUTTURA STRADALE	
CASSONETTO	5,000 m

SEZIONE N.: 29  
 QT. PROGETTO: 630,188  
 DIST.PROG.: 550,000  
 DIST.PREC.: 25,000  
 DIST.SUCC.: 25,000

SCALA 1:200

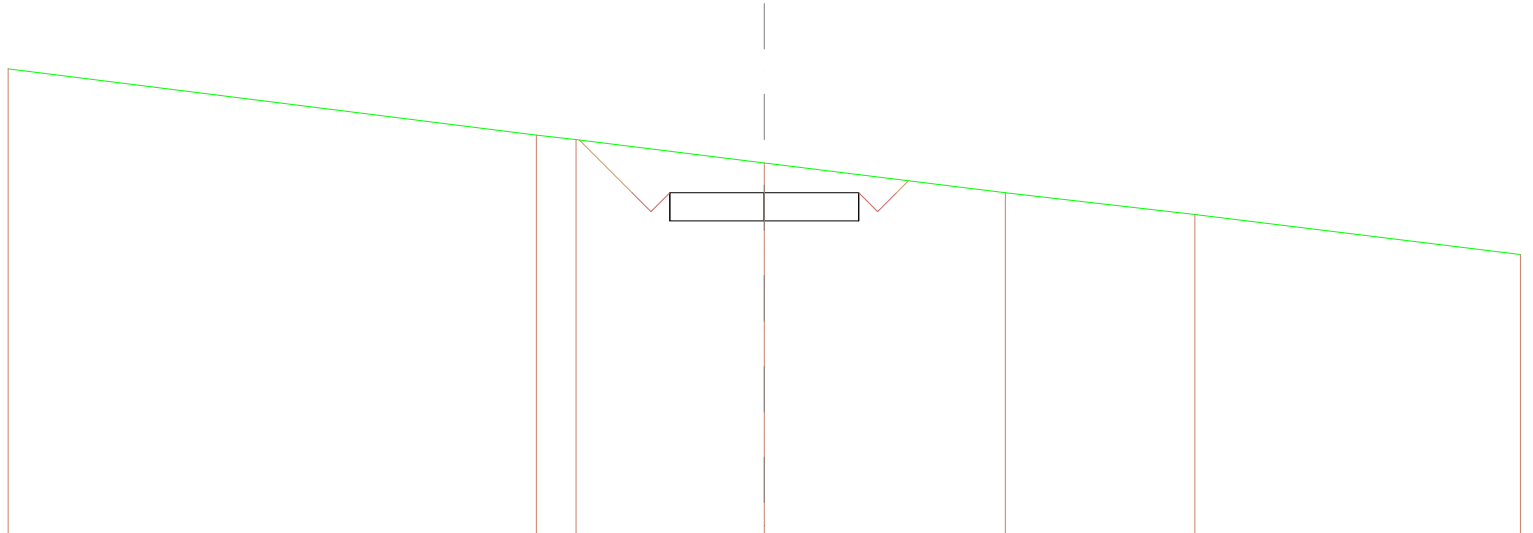
QT.RIF. 621,725



QUOTE TERRENO	633,837	632,910	631,944	631,620	630,331	630,160	630,000	629,414
DIST.PARZIALI TERRENO	9,088	7,834	3,078	12,258	1,312	1,672	4,758	
QUOTE PROGETTO			629,438 630,188	629,438 630,188	629,438 630,188			
DIST.PARZIALI PROGETTO			2,500	2,500				
QUOTE FINITO		632,250	630,188 629,688 630,188	630,188	630,188 629,688 630,188	631,151		
DIST. PARZIALI FINITO		2,062	0,500 0,500	5,000	0,500 0,500 0,983			

SCAVI E BONIFICHE	
STERRO	7,668 m <sup>2</sup>
SOVRASTRUTTURA STRADALE	
CASSONETTO	5,000 m

SEZIONE N.: 30  
 QT. PROGETTO: 633,477  
 DIST.PROG.: 575,000  
 DIST.PREC.: 25,000  
 DIST.SUCC.: 18,343



SCALA 1:200

QT.RIF. 624,392

QUOTE TERRENO	636,746	635,000	634,877	634,260	633,470	632,895	631,838
DIST.PARZIALI TERRENO	13,968	1,066	4,977	6,374	5,018	8,608	
QUOTE PROGETTO			632,727 633,477	632,727 633,477	632,727 633,477		
DIST.PARZIALI PROGETTO			2,500	2,500			
QUOTE FINITO		634,866	633,477 632,977 633,477		633,477 632,977 633,477 633,768		
DIST. PARZIALI FINITO		1,389	0,500 0,500	5,000	0,500 0,500		

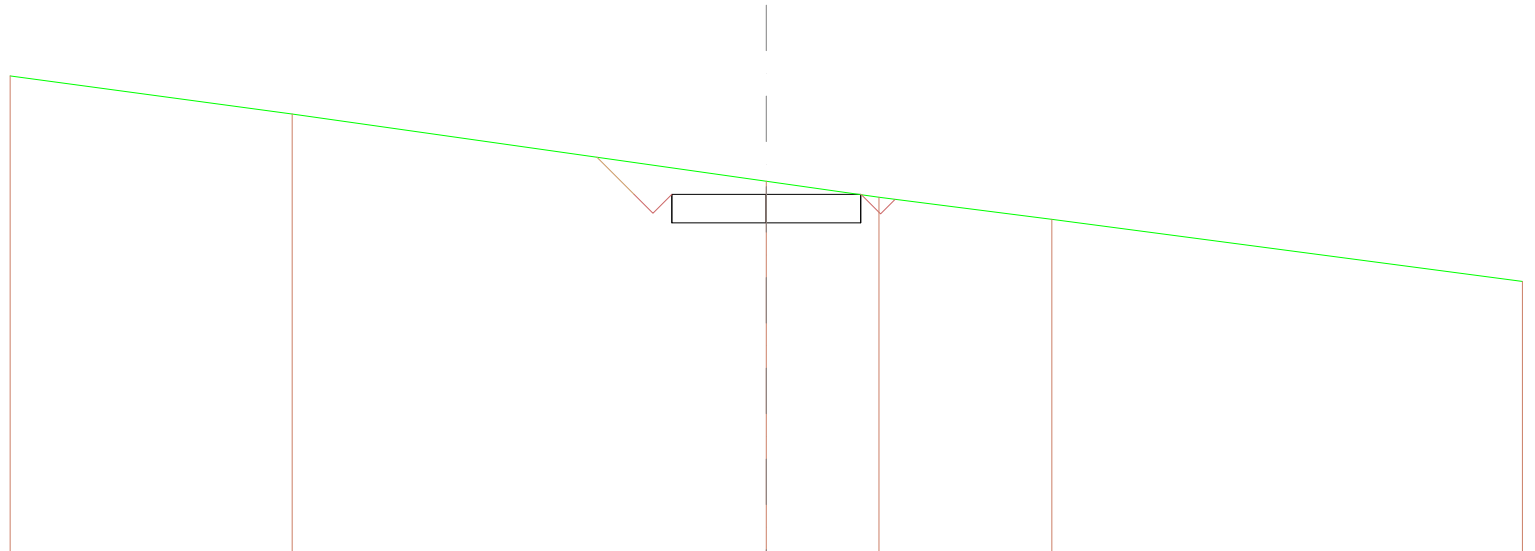


SCAVI E BONIFICHE	
STERRO	5,471 m <sup>2</sup>
FOSSO	0,189 m <sup>2</sup>
SOVRASTRUTTURA STRADALE	
CASSONETTO	5,000 m

SEZIONE N.: 31  
 QT. PROGETTO: 635,080  
 DIST.PROG.: 593,343  
 DIST.PREC.: 18,343  
 DIST.SUCC.: 6,657

SCALA 1:200

QT.RIF. 625,593



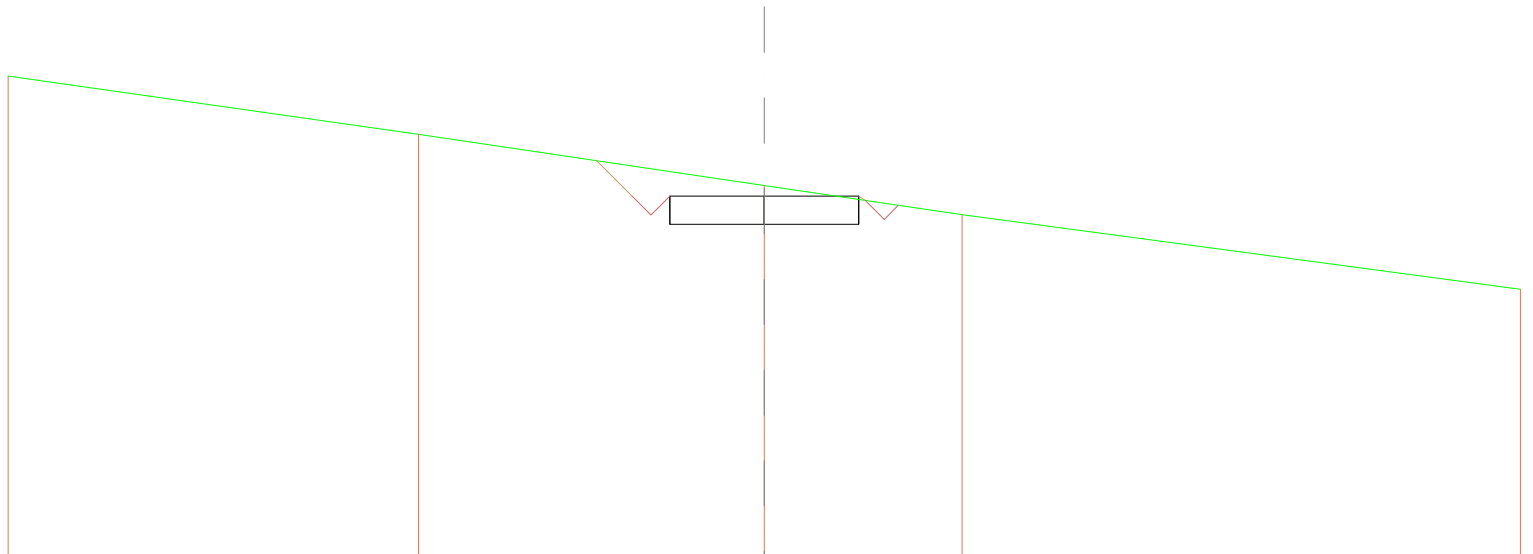
QUOTE TERRENO	638,210	637,208		635,424	635,000	634,421	632,777
DIST.PARZIALI TERRENO		7,457	12,543	2,982	4,574	12,444	
QUOTE PROGETTO				634,330 635,080	634,330 635,080	634,330 635,080	
DIST.PARZIALI PROGETTO				2,500	2,500		
QUOTE FINITO				636,061 635,080 634,580 635,080		635,080 635,066	
DIST. PARZIALI FINITO				0,981 0,500 0,500	5,000		

SCAVI E BONIFICHE	
STERRO	5,154 m <sup>2</sup>
FOSSO	0,186 m <sup>2</sup>
SOVRASTRUTTURA STRADALE	
CASSONETTO	5,000 m

SEZIONE N.: 32  
 QT. PROGETTO: 635,494  
 DIST.PROG.: 600,000  
 DIST.PREC.: 6,657  
 DIST.SUCC.: 16,910

SCALA 1:200

QT.RIF. 625,947



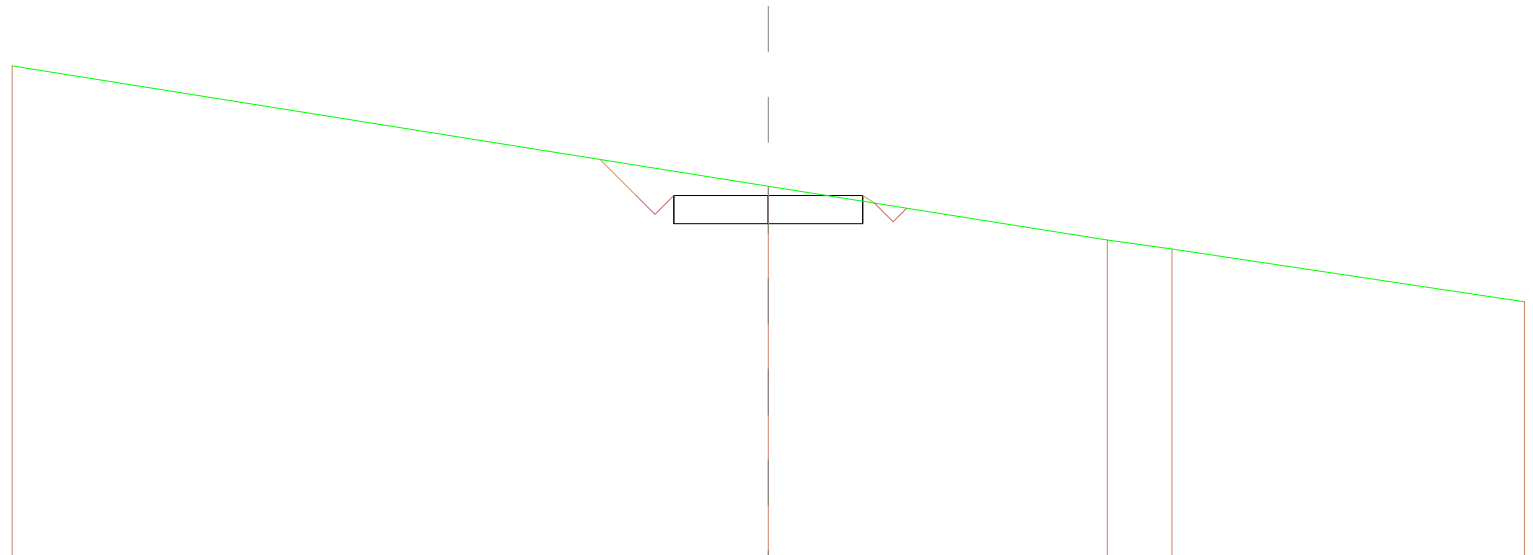
QUOTE TERRENO	638,668	637,128	636,775	635,000	633,027
DIST.PARZIALI TERRENO	10,858	8,142	5,233	14,767	
QUOTE PROGETTO			634,744 635,494	634,744 635,494	634,744 635,494
DIST.PARZIALI PROGETTO			2,500	2,500	
QUOTE FINITO			636,432 635,494 634,994 635,494	635,494 635,379	
DIST. PARZIALI FINITO			0,898 0,500 0,500	5,000	

SCAVI E BONIFICHE	
STERRO	4,980 m <sup>2</sup>
FOSSO	0,181 m <sup>2</sup>
SOVRASTRUTTURA STRADALE	
CASSONETTO	5,000 m

SEZIONE N.: 33  
 QT. PROGETTO: 636,182  
 DIST.PROG.: 616,910  
 DIST.PREC.: 16,910  
 DIST.SUCC.: 8,090

SCALA 1:200

QT.RIF. 626,592



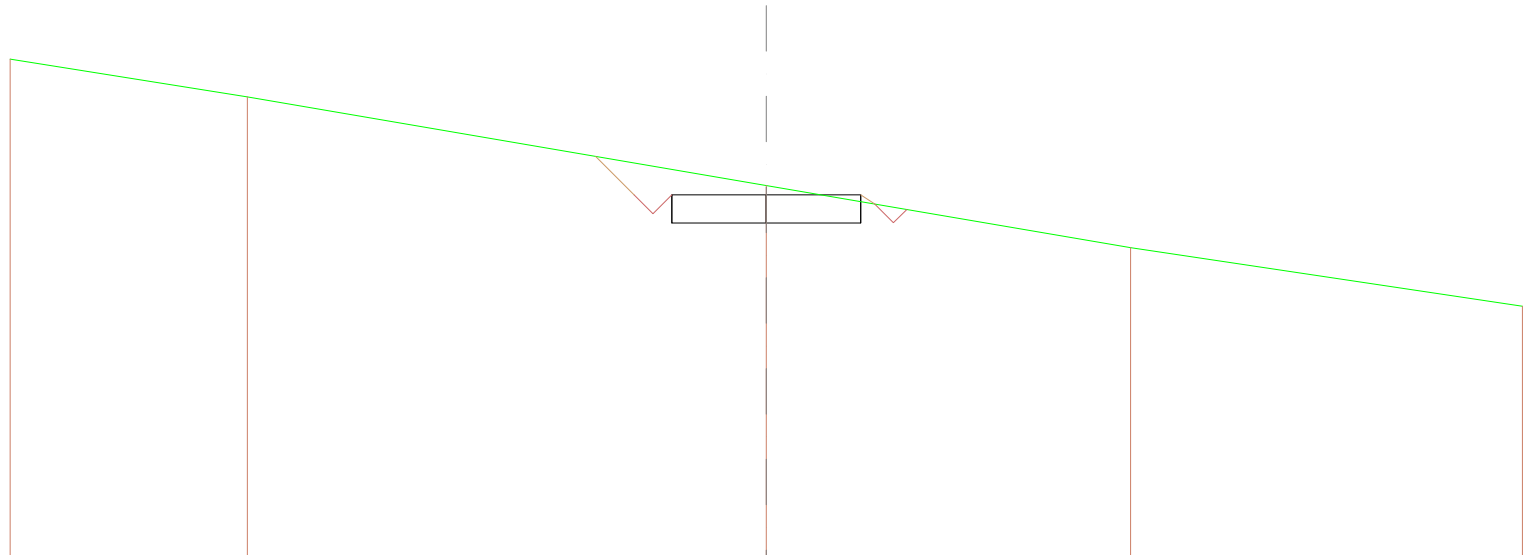
QUOTE TERRENO	639,613		636,428		635,000	634,770		633,371
DIST.PARZIALI TERRENO		20,000		8,967		1,710		9,323
QUOTE PROGETTO			635,432 636,182	635,432 636,182	635,432 636,182			
DIST.PARZIALI PROGETTO			2,500	2,500				
QUOTE FINITO			637,137 636,162 635,662 636,182		636,162 635,962			
DIST. PARZIALI FINITO			0,966 0,500 0,500	5,000				

SCAVI E BONIFICHE	
STERRO	4,976 m <sup>2</sup>
FOSSO	0,177 m <sup>2</sup>
SOVRASTRUTTURA STRADALE	
CASSONETTO	5,000 m

SEZIONE N.: 34  
 QT. PROGETTO: 636,398  
 DIST.PROG.: 625,000  
 DIST.PREC.: 8,090  
 DIST.SUCC.: 22,770

SCALA 1:200

QT.RIF. 626,815



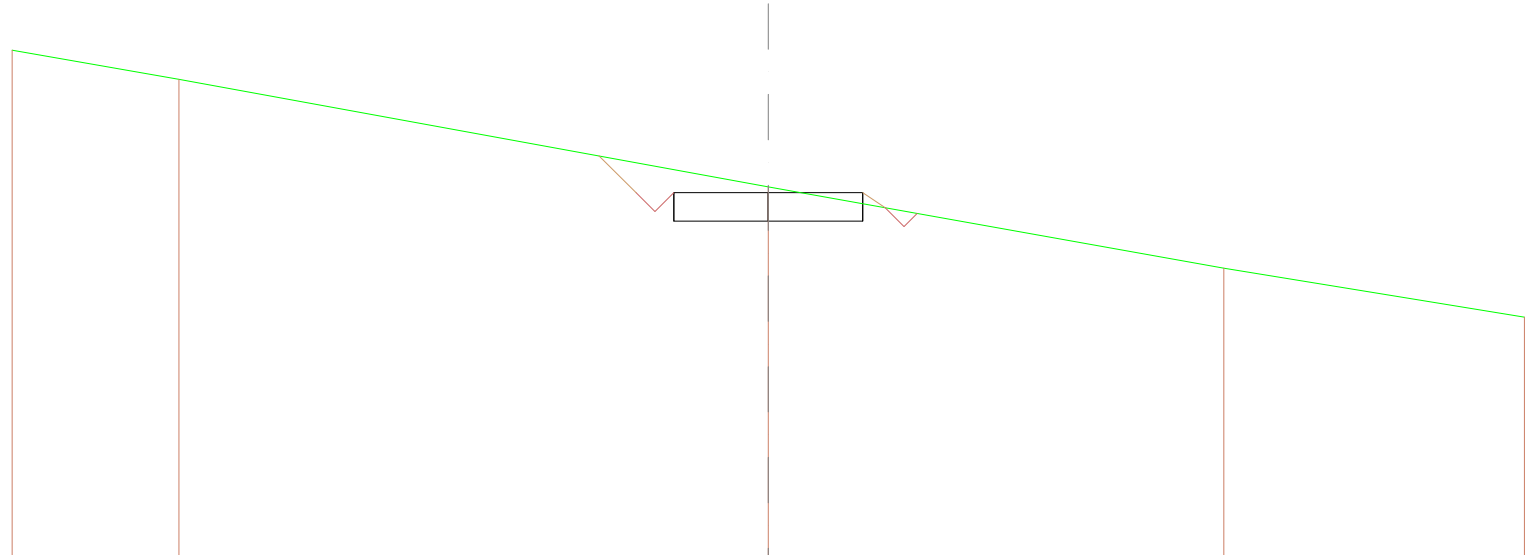
QUOTE TERRENO	639,984	638,984	636,644	635,000	633,446
DIST.PARZIALI TERRENO	6,277	13,723	9,637	10,363	
QUOTE PROGETTO			635,648 636,398	635,648 636,398	635,648 636,398
DIST.PARZIALI PROGETTO			2,500	2,500	
QUOTE FINITO		637,414	636,398 635,898 636,398	636,398 636,155	
DIST. PARZIALI FINITO		1,016 0,500 0,500	5,000		

SCAVI E BONIFICHE	
STERRO	4,547 m <sup>2</sup>
FOSSO	0,174 m <sup>2</sup>
SOVRASTRUTTURA STRADALE	
CASSONETTO	5,000 m

SEZIONE N.: 35  
 QT. PROGETTO: 636,996  
 DIST.PROG.: 647,770  
 DIST.PREC.: 22,770

SCALA 1:200

QT.RIF. 627,334



QUOTE TERRENO	640,766	640,000	637,153	635,000	633,702
DIST.PARZIALI TERRENO	4,410	15,590	12,045	7,955	
QUOTE PROGETTO			636,246 636,996	636,246 636,996	636,246 636,996
DIST.PARZIALI PROGETTO			2,500	2,500	
QUOTE FINITO			637,970 636,996 636,496 636,996	636,996 636,600	
DIST. PARZIALI FINITO			0,974 0,500 0,500	5,000	0,699

# **ASSE ACCESSO 2**

SCAVI E BONIFICHE	
STERRO	3,750 m <sup>2</sup>
FOSSO	0,190 m <sup>2</sup>
SOVRASTRUTTURA STRADALE	
CASSONETTO	5,000 m

SEZIONE N.: 1  
 QT. PROGETTO: 534,419  
 DIST.PROG.: 0,000  
 DIST.SUCC.: 14,393

SCALA 1:200

QT.RIF. 524,996

QUOTE TERRENO	532,283	532,552	533,002	534,419	535,000	535,000	535,183	535,855	537,498
DIST.PARZIALI TERRENO	5,420	4,129	10,451	4,284	0,469	0,912	4,267	10,069	
QUOTE PROGETTO				533,874	533,669	534,419	533,669	534,419	
DIST.PARZIALI PROGETTO				1,518	2,500	2,500			
QUOTE FINITO				533,984	534,419	534,419	533,919	534,419	534,968
DIST. PARZIALI FINITO				0,688	5,000	0,600	0,600	0,649	

SCAVI E BONIFICHE	
STERRO	0,171 m <sup>2</sup>
FOSSO	0,647 m <sup>2</sup>
RILEVATI	
RILEVATO	0,670 m <sup>2</sup>
SOVRASTRUTTURA STRADALE	
CASSONETTO	5,000 m

SEZIONE N.: 2  
 QT. PROGETTO: 535,987  
 DIST.PROG.: 14,393  
 DIST.PREC.: 14,393  
 DIST.SUCC.: 10,607

SCALA 1:200

QT.RIF. 527,322

QUOTE TERRENO	534,790	535,000		535,000	535,237	535,987	535,000	535,072	535,176	535,313	535,512	536,108	538,744
DIST.PARZIALI TERRENO		4,404	15,047				0,549	0,789	0,870	1,385	2,620		14,536
QUOTE PROGETTO				535,000	535,237	535,987							
DIST.PARZIALI PROGETTO					2,479	2,500							
QUOTE FINITO				535,000	535,987						535,987	535,575	
DIST. PARZIALI FINITO					1,479	5,000					0,818		



SCAVI E BONIFICHE	
STERRO	1,889 m <sup>2</sup>
FOSSO	0,514 m <sup>2</sup>
SOVRASTRUTTURA STRADALE	
CASSONETTO	5,000 m

SEZIONE N.: 3  
 QT. PROGETTO: 537,141  
 DIST.PROG.: 25,000  
 DIST.PREC.: 10,607  
 DIST.SUCC.: 11,409

SCALA 1:200

QT.RIF. 527,644

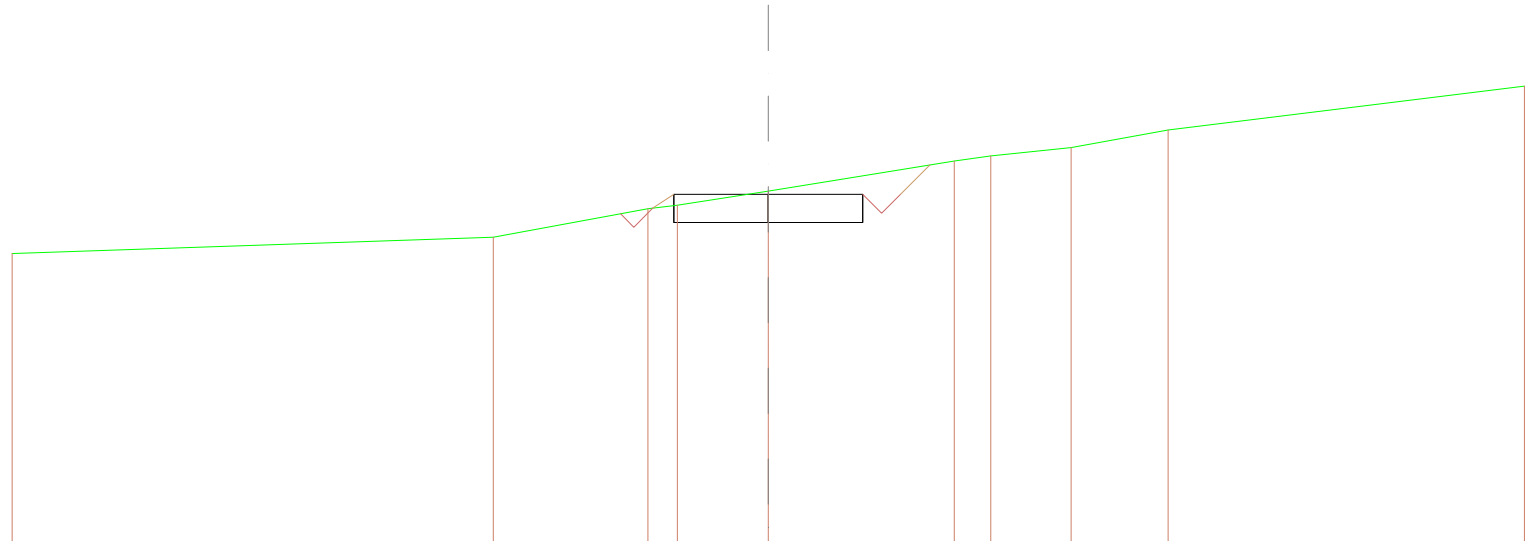
QUOTE TERRENO	535,000	535,000	535,731	536,769	537,339	538,914	538,962	539,076	540,000	540,088
DIST.PARZIALI TERRENO	6,399	4,812	8,790	4,821	8,132	0,671	5,470	0,711		
QUOTE PROGETTO				536,225	536,391	537,141	536,391	537,141		
DIST.PARZIALI PROGETTO				2,111	2,500	2,500				
QUOTE FINITO				536,330	537,141		537,141	537,076		
DIST. PARZIALI FINITO				1,216	5,000					

SCAVI E BONIFICHE	
STERRO	4,190 m <sup>2</sup>
FOSSO	0,178 m <sup>2</sup>
SOVRASTRUTTURA STRADALE	
CASSONETTO	5,000 m

SEZIONE N.: 4  
 QT. PROGETTO: 538,300  
 DIST.PROG.: 36,409  
 DIST.PREC.: 11,409  
 DIST.SUCC.: 13,591

SCALA 1:200

QT.RIF. 529,048



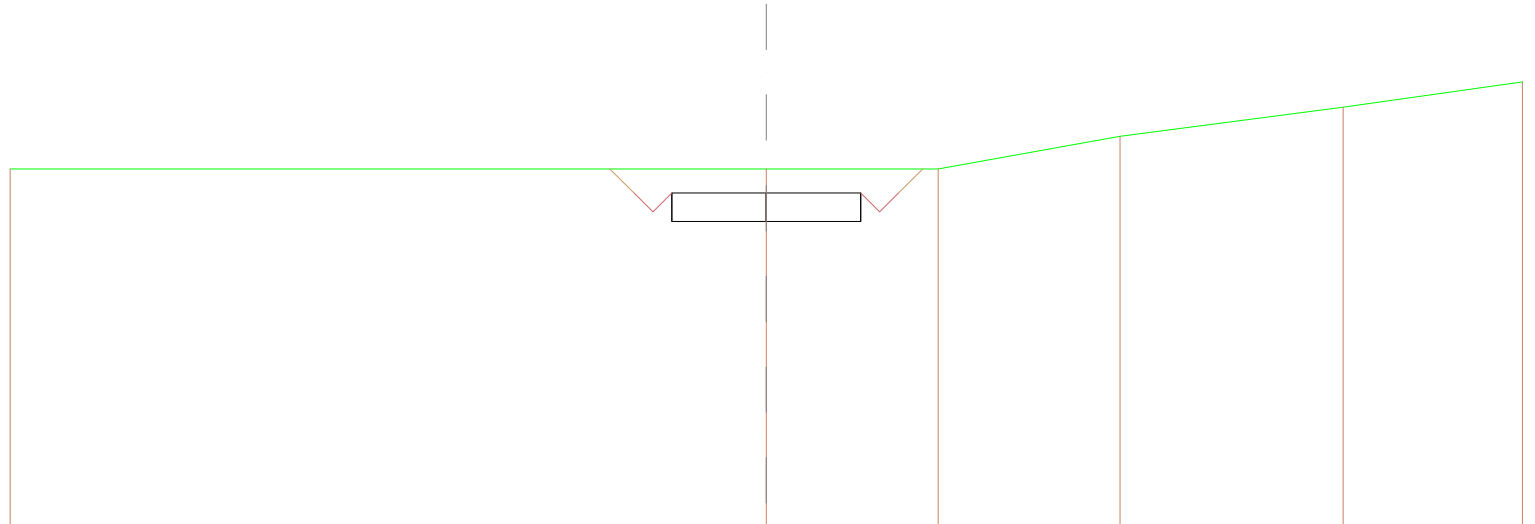
QUOTE TERRENO	536,733	537,163	537,914	538,011	538,384	539,180	539,316	539,535	540,000	541,164
DIST.PARZIALI TERRENO	12,731	4,083	0,786	2,401	4,921	0,894	2,125	2,570	9,421	
QUOTE PROGETTO			537,781	537,550	537,550	537,550	538,300	538,300		
DIST.PARZIALI PROGETTO			1,407	2,500	2,500					
QUOTE FINITO			537,930	538,300	538,300	538,300	537,800	538,300	538,300	539,076
DIST. PARZIALI FINITO			0,655	5,000	0,600	0,600	0,776			

SCAVI E BONIFICHE	
STERRO	6,935 m <sup>2</sup>
SOVRASTRUTTURA STRADALE	
CASSONETTO	5,000 m

SEZIONE N.: 5  
 QT. PROGETTO: 539,363  
 DIST.PROG.: 50,000  
 DIST.PREC.: 13,591  
 DIST.SUCC.: 8,425

SCALA 1:200

QT.RIF. 530,557



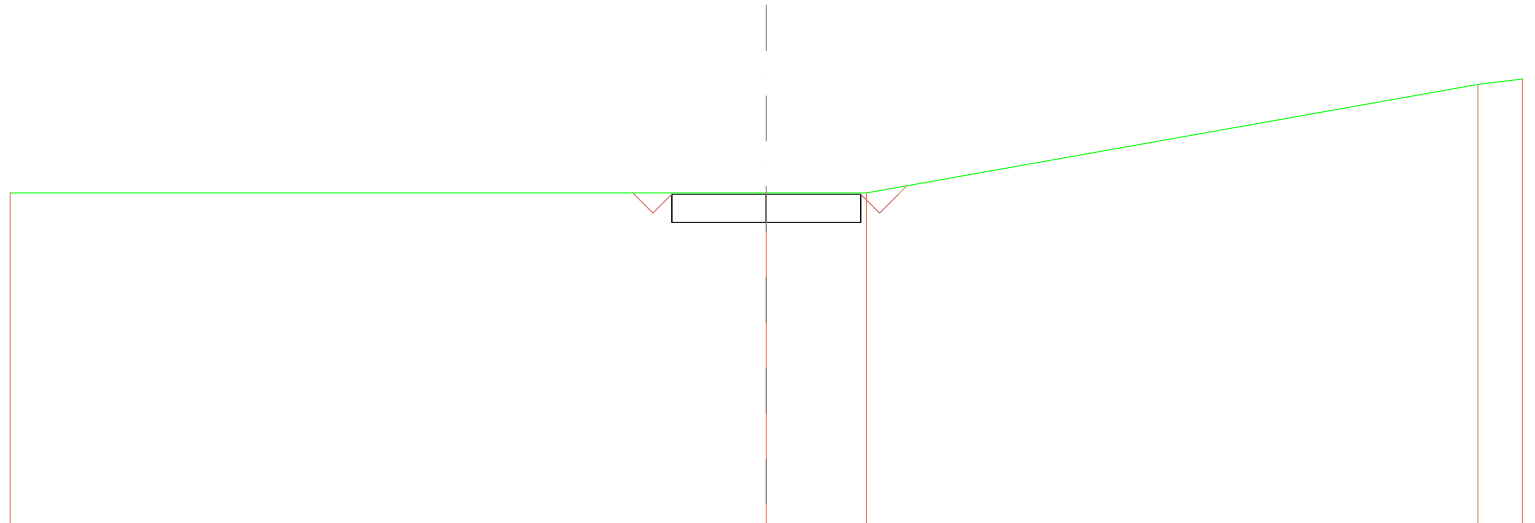
QUOTE TERRENO	540,000		540,000	540,000	540,867	541,639	542,301
DIST.PARZIALI TERRENO		20,000		4,547	4,809	5,900	4,744
QUOTE PROGETTO			539,613 539,363	539,613 539,363	539,613 539,363		
DIST.PARZIALI PROGETTO			2,500	2,500			
QUOTE FINITO		540,000 0,637 0,500 539,863 539,363		539,363 539,863 539,363 540,000			
DIST. PARZIALI FINITO		0,637 0,500	5,000	0,500 0,500 0,637			

SCAVI E BONIFICHE	
STERRO	3,900 m <sup>2</sup>
SOVRASTRUTTURA STRADALE	
CASSONETTO	5,000 m

SEZIONE N.: 6  
 QT. PROGETTO: 539,970  
 DIST.PROG.: 58,425  
 DIST.PREC.: 8,425  
 DIST.SUCC.: 16,575

SCALA 1:200

QT.RIF. 531,218



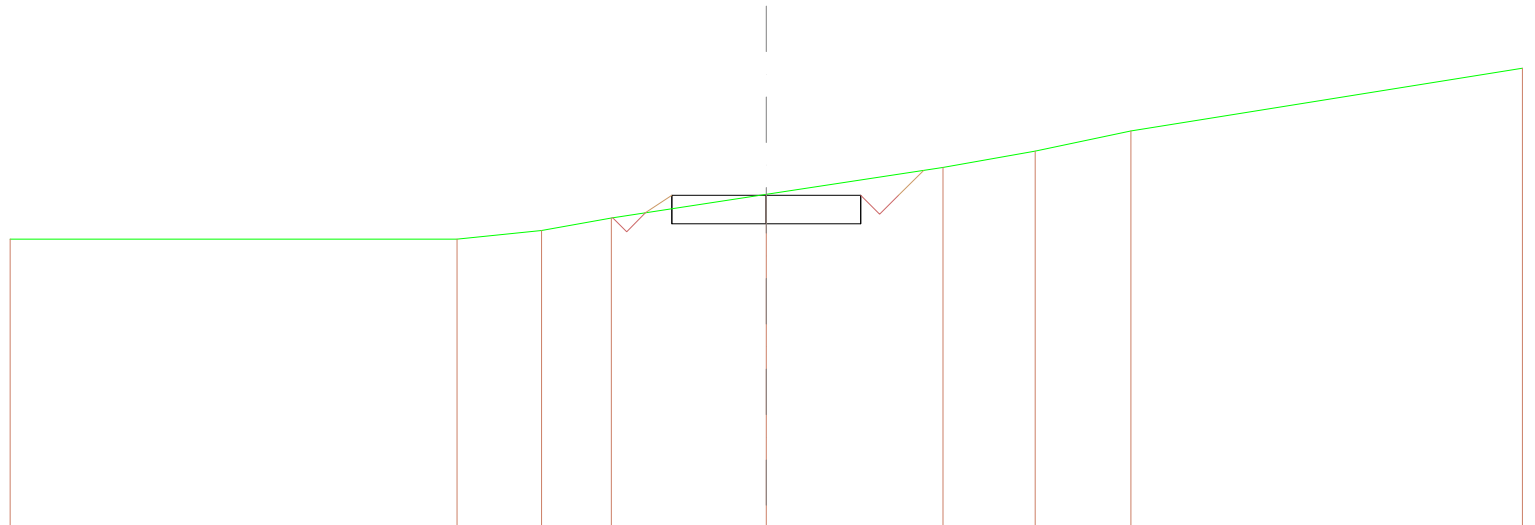
QUOTE TERRENO	540,000		540,000	540,000		542,871	543,017
DIST.PARZIALI TERRENO		20,000		2,655		16,166	1,179
QUOTE PROGETTO			539,220 539,970	539,220 539,970	539,220 539,970		
DIST.PARZIALI PROGETTO			2,500	2,500			
QUOTE FINITO			540,000 539,970 539,470 539,970		539,970 539,470 539,970 540,168		
DIST. PARZIALI FINITO			0,500 0,500	5,000	0,500 0,500		

SCAVI E BONIFICHE	
STERRO	3,867 m <sup>2</sup>
FOSSO	0,184 m <sup>2</sup>
SOVRASTRUTTURA STRADALE	
CASSONETTO	5,000 m

SEZIONE N.: 7  
 QT. PROGETTO: 541,164  
 DIST.PROG.: 75,000  
 DIST.PREC.: 16,575  
 DIST.SUCC.: 25,000

SCALA 1:200

QT.RIF. 532,363



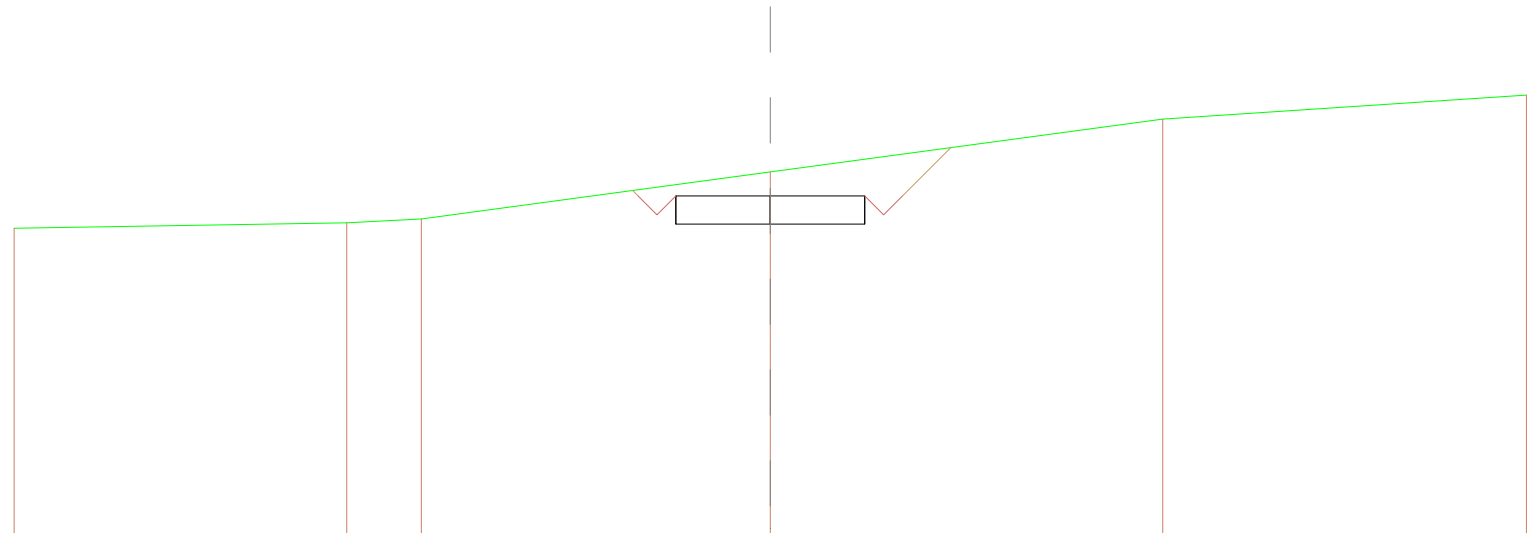
QUOTE TERRENO	540,000	540,000	540,230	540,565	541,188	541,898	542,336	542,862	544,526
DIST.PARZIALI TERRENO	11,820	2,235	1,848	4,097	4,677	2,432	2,537	10,353	
QUOTE PROGETTO				540,571	540,414 541,164	540,414 541,164	540,414 541,164		
DIST.PARZIALI PROGETTO				1,580	2,500	2,500			
QUOTE FINITO				540,702 541,164			541,164 540,864 541,164	541,819	
DIST. PARZIALI FINITO				0,662	5,000		0,600 0,600 0,665		

SCAVI E BONIFICHE	
STERRO	6,925 m <sup>2</sup>
SOVRASTRUTTURA STRADALE	
CASSONETTO	5,000 m

SEZIONE N.: 8  
 QT. PROGETTO: 542,965  
 DIST.PROG.: 100,000  
 DIST.PREC.: 25,000  
 DIST.SUCC.: 25,000

SCALA 1:200

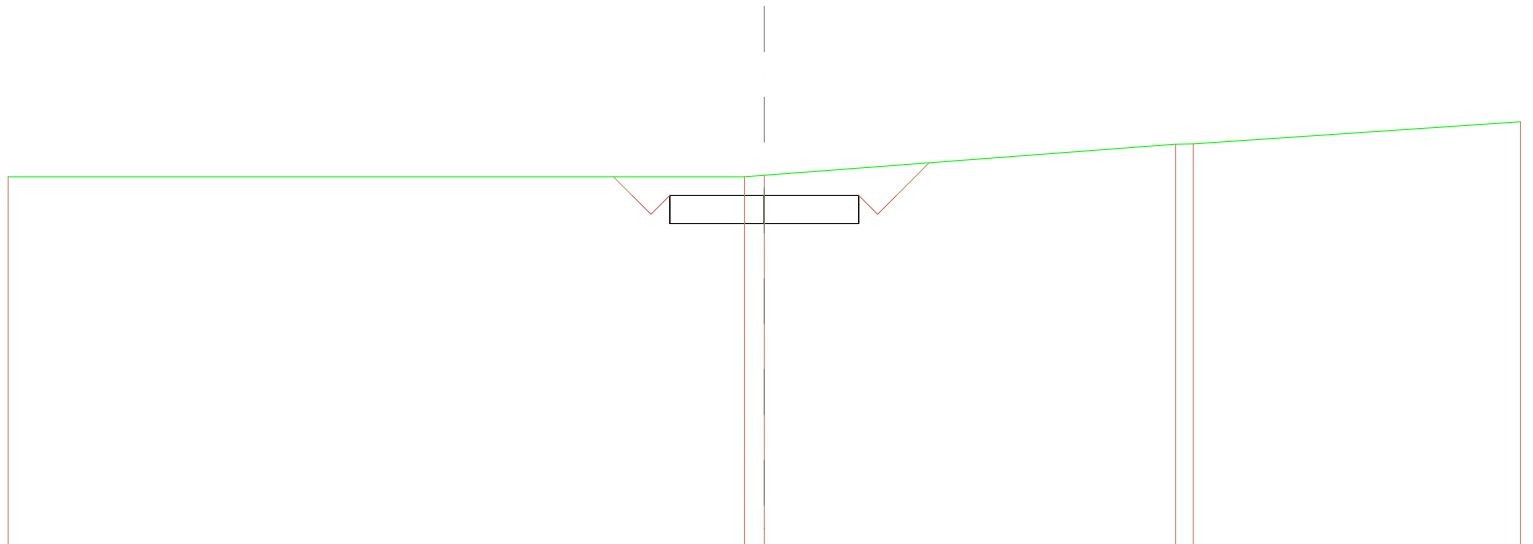
QT.RIF. 533,969



QUOTE TERRENO	542,110	542,251	542,356	543,600	545,000	545,627
DIST.PARZIALI TERRENO	8,800	1,974	9,226	10,379	9,621	
QUOTE PROGETTO				542,215 542,965	542,215 542,965	
DIST.PARZIALI PROGETTO				2,500	2,500	
QUOTE FINITO				543,109 543,192 542,465 542,965	542,965 542,465 542,965	544,245
DIST. PARZIALI FINITO				0,600 0,500	5,000	0,600 0,600 1,280

SCAVI E BONIFICHE	
STERRO	6,540 m <sup>2</sup>
SOVRASTRUTTURA STRADALE	
CASSONETTO	5,000 m

SEZIONE N.: 9  
 QT. PROGETTO: 544,511  
 DIST.PROG.: 125,000  
 DIST.PREC.: 25,000  
 DIST.SUCC.: 16,247



SCALA 1:200

QT.RIF. 535,209

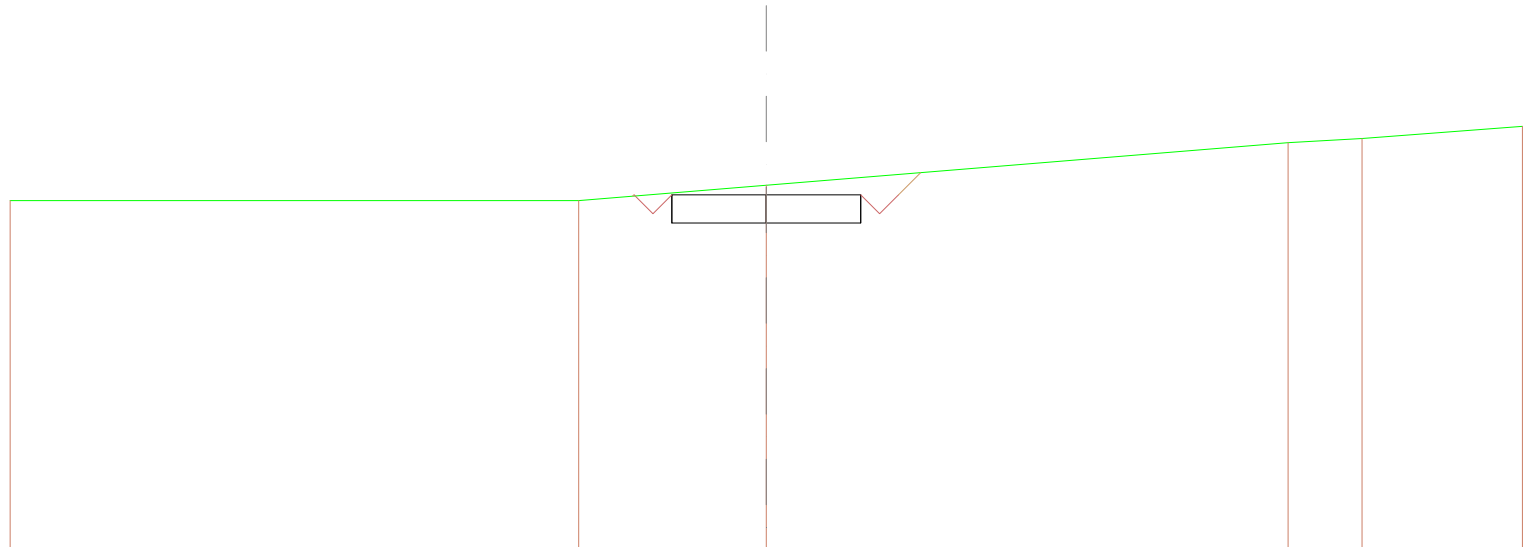
QUOTE TERRENO	545,000		545,000 545,039		545,863 545,876		546,457
DIST.PARZIALI TERRENO		19,479	0,821		10,882	0,466	8,654
QUOTE PROGETTO			543,761 544,511	543,761 544,511	543,761 544,511		
DIST.PARZIALI PROGETTO			2,500	2,500			
QUOTE FINITO			545,000 544,511 544,011 544,511		544,511 544,011 544,511 545,369		
DIST. PARZIALI FINITO			0,466 0,500 0,500	5,000	0,500 0,500 0,868		

SCAVI E BONIFICHE	
STERRO	4,995 m <sup>2</sup>
SOVRASTRUTTURA STRADALE	
CASSONETTO	5,000 m

SEZIONE N.: 10  
 QT. PROGETTO: 545,157  
 DIST.PROG.: 141,247  
 DIST.PREC.: 16,247  
 DIST.SUCC.: 8,753

SCALA 1:200

QT.RIF. 535,785

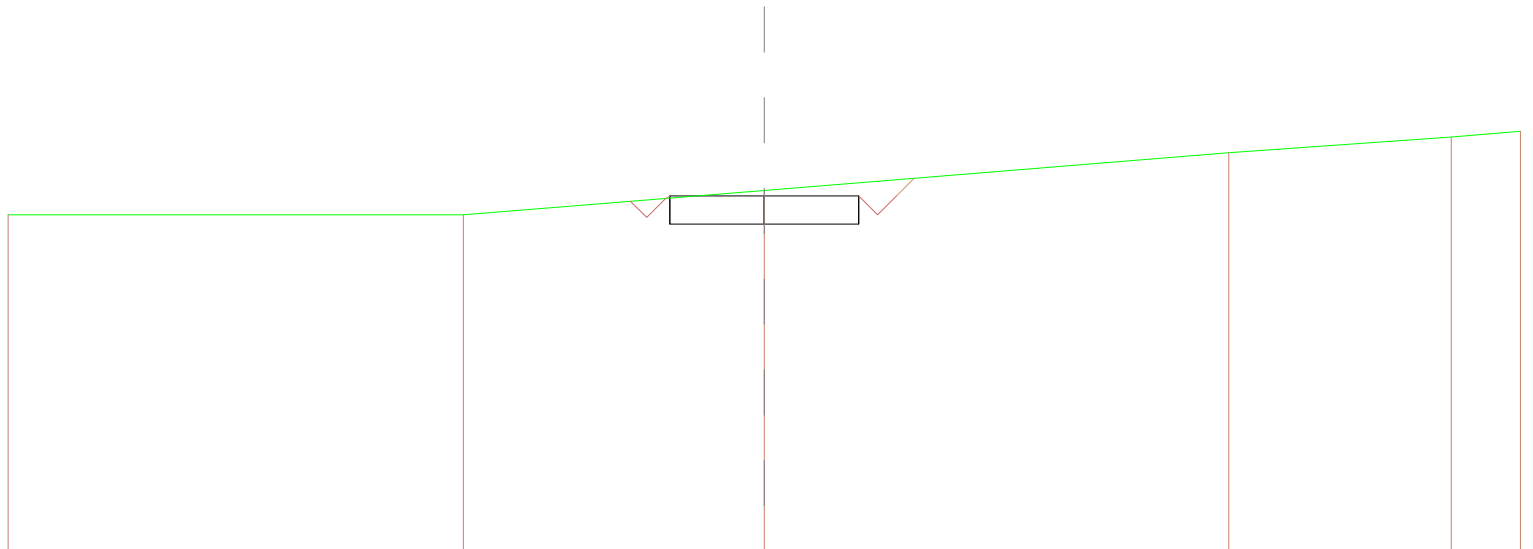


QUOTE TERRENO	545,000	545,000	545,406	546,536	546,643	546,964
DIST.PARZIALI TERRENO	15,036	4,964	13,804	1,951	4,244	
QUOTE PROGETTO		544,407 545,157	544,407 545,157	544,407 545,157		
DIST.PARZIALI PROGETTO		2,500	2,500			
QUOTE FINITO		545,116 545,157 544,857 545,157		545,157 544,857 545,157 545,740		
DIST. PARZIALI FINITO		0,800 0,500	5,000	0,800 0,500 0,688		



SCAVI E BONIFICHE	
STERRO	4,442 m <sup>2</sup>
FOSSO	0,213 m <sup>2</sup>
SOVRASTRUTTURA STRADALE	
CASSONETTO	5,000 m

SEZIONE N.: 11  
 QT. PROGETTO: 545,505  
 DIST.PROG.: 150,000  
 DIST.PREC.: 8,753  
 DIST.SUCC.: 4,134



SCALA 1:200

QT.RIF. 536,084

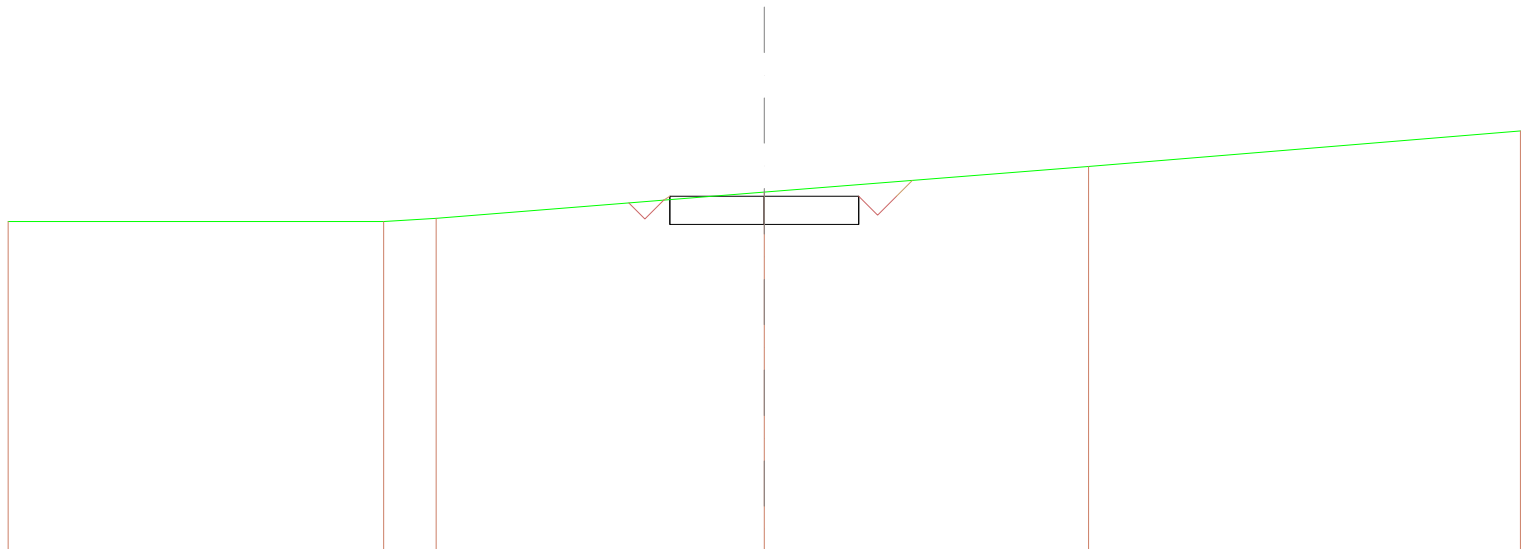
QUOTE TERRENO	545,000	545,000	545,643	546,648	547,061	547,213
DIST.PARZIALI TERRENO	12,038	7,962	12,282	5,884	1,834	
QUOTE PROGETTO		545,357	544,755 545,505	544,755 545,505	544,755 545,505	
DIST.PARZIALI PROGETTO		1,035	2,500	2,500		
QUOTE FINITO		545,432 545,505		545,505 545,005 545,505 545,967		
DIST. PARZIALI FINITO			5,000	0,600 0,600 0,462		

SCAVI E BONIFICHE	
STERRO	4,284 m <sup>2</sup>
FOSSO	0,213 m <sup>2</sup>
SOVRASTRUTTURA STRADALE	
CASSONETTO	5,000 m

SEZIONE N.: 12  
 QT. PROGETTO: 545,670  
 DIST.PROG.: 154,134  
 DIST.PREC.: 4,134  
 DIST.SUCC.: 12,887

SCALA 1:200

QT.RIF. 536,258



QUOTE TERRENO	545,000	545,000	545,088	545,777	546,452	547,386
DIST.PARZIALI TERRENO	9,936	1,387	8,677	8,573	11,427	
QUOTE PROGETTO			545,492	544,920 545,670	544,920 545,670	544,920 545,670
DIST.PARZIALI PROGETTO			1,082	2,500	2,500	
QUOTE FINITO			545,566 545,670		545,670 545,170 545,670 546,085	
DIST. PARZIALI FINITO				5,000	0,600 0,600 0,416	

SCAVI E BONIFICHE	
STERRO	4,080 m <sup>2</sup>
FOSSO	0,228 m <sup>2</sup>
SOVRASTRUTTURA STRADALE	
CASSONETTO	5,000 m

SEZIONE N.: 13  
 QT. PROGETTO: 546,182  
 DIST.PROG.: 167,021  
 DIST.PREC.: 12,887  
 DIST.SUCC.: 7,979

SCALA 1:200

QT.RIF. 536,722

QUOTE TERRENO	545,442		545,520	545,604	545,605		545,796		546,033	546,193	546,235		546,710		547,001		547,812
DIST.PARZIALI TERRENO		5,986		1,995	0,888	3,762		3,526		3,539	0,528		5,988		4,254		9,758
QUOTE PROGETTO									546,055	545,432	546,182		545,432	546,182		545,432	546,182
DIST.PARZIALI PROGETTO									1,083	2,500		2,500					
QUOTE FINITO									546,088	546,182			546,162	545,882	546,182	546,541	
DIST. PARZIALI FINITO											5,000		0,600	0,600			

<b>SCAVI E BONIFICHE</b>	
STERRO	4,393 m <sup>2</sup>
FOSSO	0,227 m <sup>2</sup>
<b>SOVRASTRUTTURA STRADALE</b>	
CASSONETTO	5,000 m

SEZIONE N.: 14  
 QT. PROGETTO: 546,499  
 DIST.PROG.: 175,000  
 DIST.PREC.: 7,979  
 DIST.SUCC.: 25,000

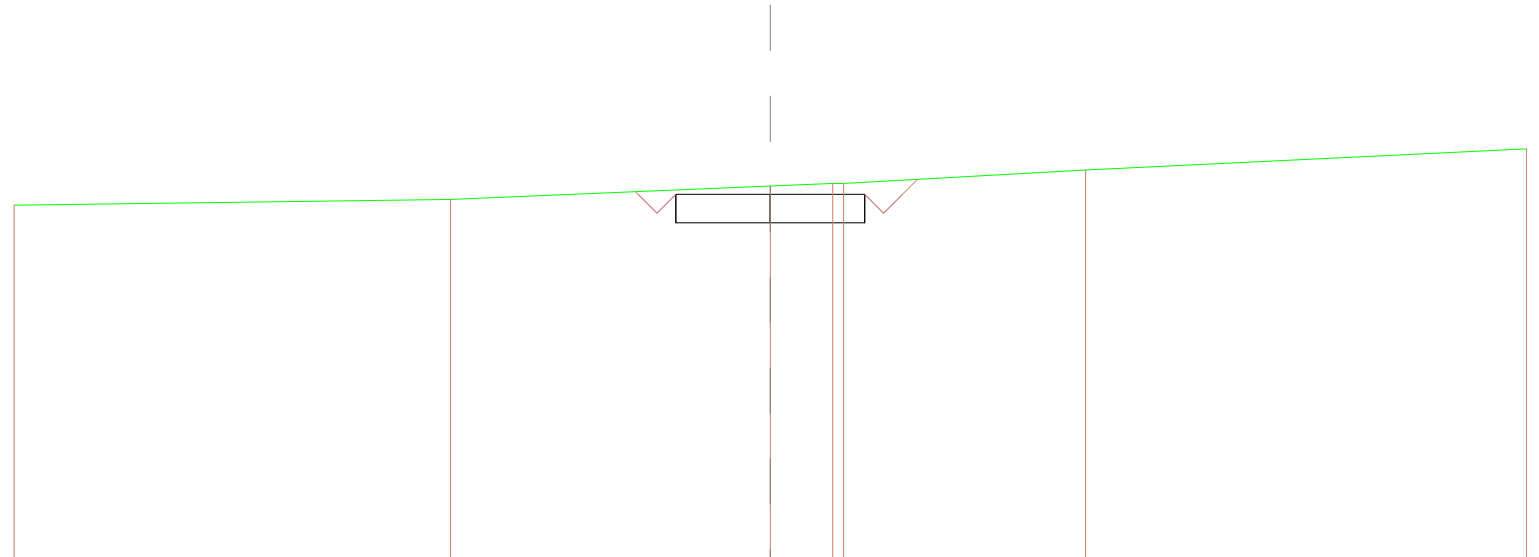
SCALA 1:200

QT.RIF. 536,997

QUOTE TERRENO	545,936	546,031	546,197 546,198	546,338	546,575 546,621	547,047	547,165	548,044
DIST.PARZIALI TERRENO	7,331	3,957	0,576 2,507	4,944	0,884 6,300	2,635	11,065	
QUOTE PROGETTO					546,441 545,749 546,499	545,749 546,499	545,749 546,499	
DIST.PARZIALI PROGETTO					0,972 2,500	2,500		
QUOTE FINITO					546,487 546,489		546,499 545,989 546,499 546,884	
DIST. PARZIALI FINITO						5,000		

SCAVI E BONIFICHE	
STERRO	4,828 m <sup>2</sup>
SOVRASTRUTTURA STRADALE	
CASSONETTO	5,000 m

SEZIONE N.: 15  
 QT. PROGETTO: 547,770  
 DIST.PROG.: 200,000  
 DIST.PREC.: 25,000  
 DIST.SUCC.: 25,000



SCALA 1:200

QT.RIF. 538,097

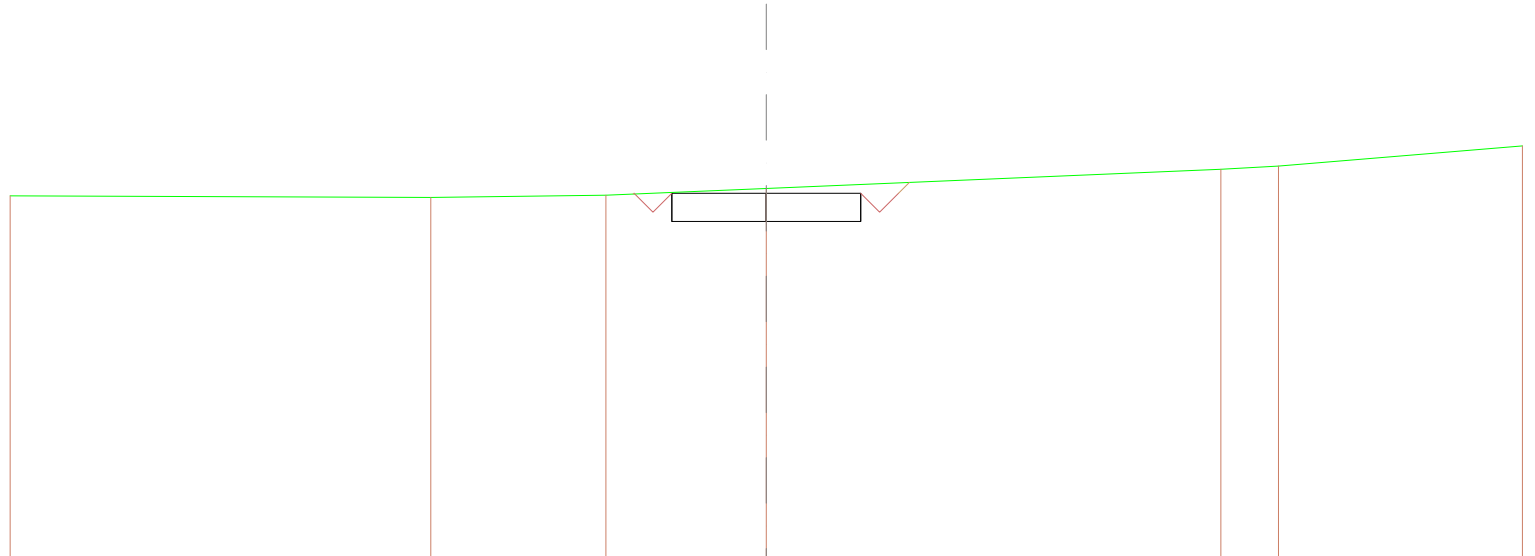
QUOTE TERRENO	547,483	547,632	547,987	548,056 548,056	548,414	548,973
DIST.PARZIALI TERRENO	11,546	8,454	1,648	6,398	11,660	
QUOTE PROGETTO			547,020 547,770	547,020 547,770	547,020 547,770	
DIST.PARZIALI PROGETTO			2,500	2,500		
QUOTE FINITO			547,837 547,770 547,270 547,770		547,770 547,270 547,770 548,165	
DIST. PARZIALI FINITO			0,500 0,500	5,000	0,500 0,500 0,395	

SCAVI E BONIFICHE	
STERRO	4,373 m <sup>2</sup>
SOVRASTRUTTURA STRADALE	
CASSONETTO	5,000 m

SEZIONE N.: 16  
 QT. PROGETTO: 549,287  
 DIST.PROG.: 225,000  
 DIST.PREC.: 25,000  
 DIST.SUCC.: 22,721

SCALA 1:200

QT.RIF. 539,635



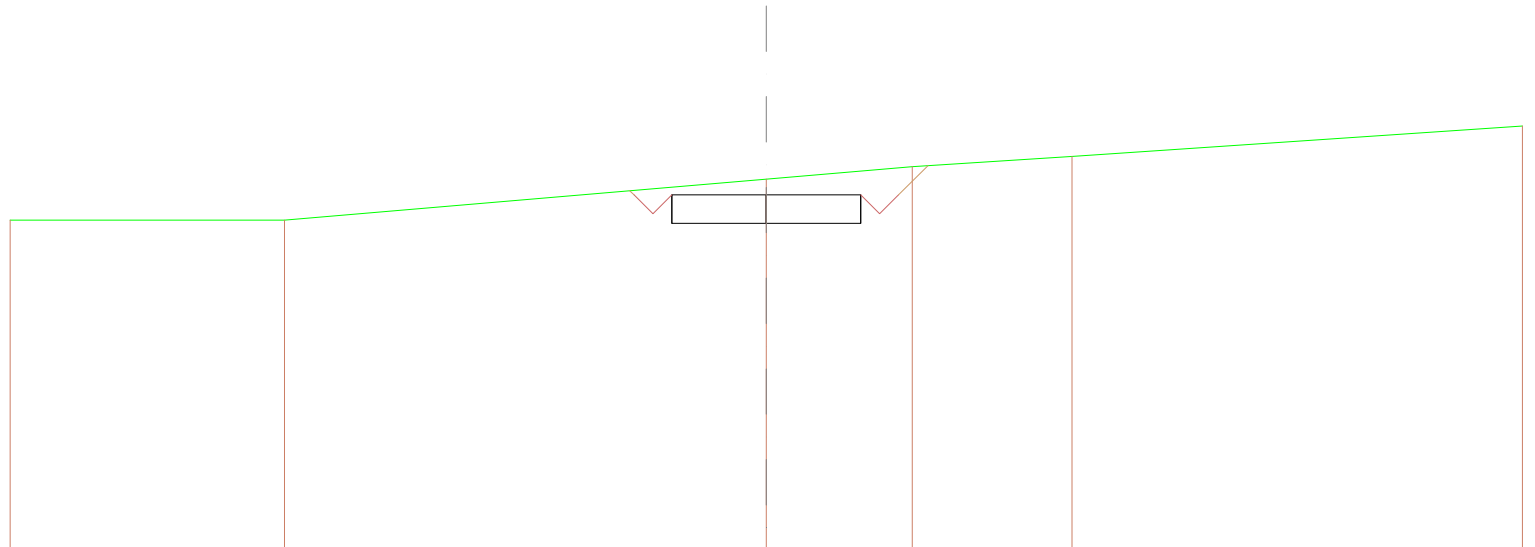
QUOTE TERRENO	549,213	549,169	549,233	549,411	549,915	550,000	550,533
DIST.PARZIALI TERRENO	11,127	4,635	4,239	12,022	1,524	6,454	
QUOTE PROGETTO			548,537 548,287	548,537 548,287	548,537 548,287		
DIST.PARZIALI PROGETTO			2,500	2,500			
QUOTE FINITO			549,263 549,287 548,767 549,287	549,287	549,287 548,767 549,287 549,570		
DIST. PARZIALI FINITO			0,500 0,500	5,000	0,500 0,500		

SCAVI E BONIFICHE	
STERRO	5,857 m <sup>2</sup>
SOVRASTRUTTURA STRADALE	
CASSONETTO	5,000 m

SEZIONE N.: 17  
 QT. PROGETTO: 550,665  
 DIST.PROG.: 247,721  
 DIST.PREC.: 22,721  
 DIST.SUCC.: 2,279

SCALA 1:200

QT.RIF. 541,300



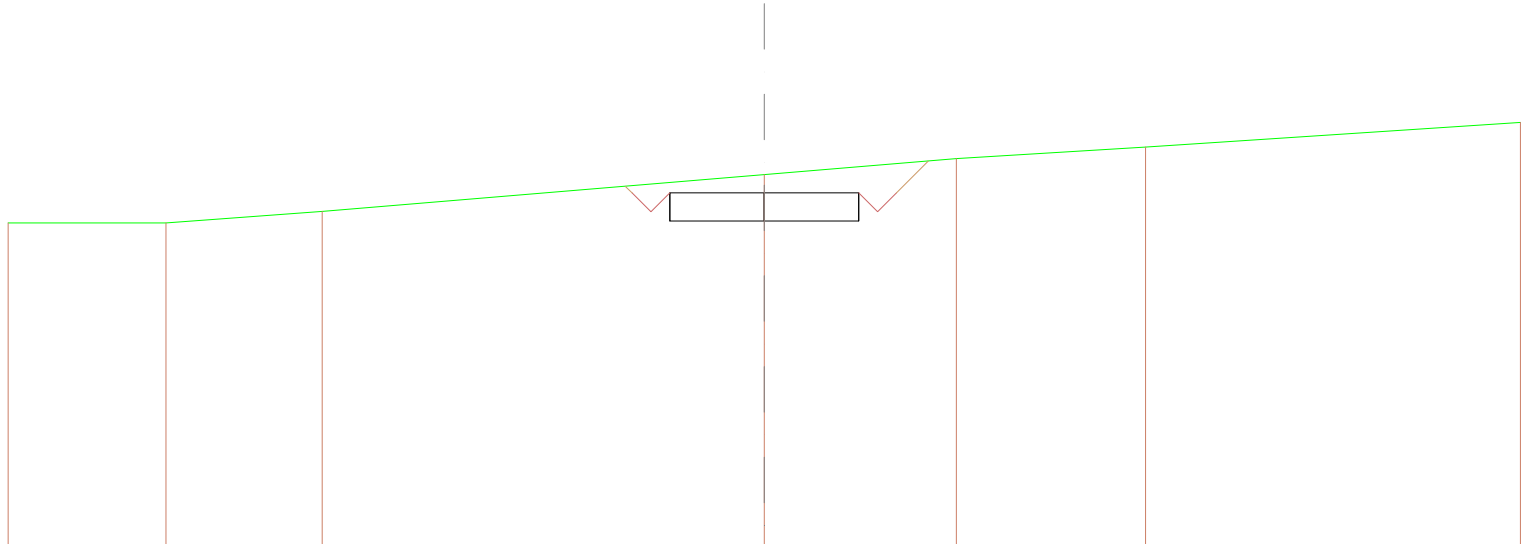
QUOTE TERRENO	550,000	550,000	551,086	551,415	551,681	552,486
DIST.PARZIALI TERRENO	7,259	12,741	3,860	4,226	11,914	
QUOTE PROGETTO			549,915 550,665	549,915 550,665	549,915 550,665	
DIST.PARZIALI PROGETTO			2,500	2,500		
QUOTE FINITO			550,778 550,665 550,165 550,665		550,665 550,165 550,665 551,442	
DIST. PARZIALI FINITO			0,500 0,500	5,000	0,500 0,500 0,777	

SCAVI E BONIFICHE	
STERRO	6,126 m <sup>2</sup>
SOVRASTRUTTURA STRADALE	
CASSONETTO	5,000 m

SEZIONE N.: 18  
 QT. PROGETTO: 550,803  
 DIST.PROG.: 250,000  
 DIST.PREC.: 2,279  
 DIST.SUCC.: 24,219

SCALA 1:200

QT.RIF. 541,431



QUOTE TERRENO	550,000	550,000	550,306	551,278	551,704	552,010	552,663
DIST.PARZIALI TERRENO	4,175	4,137	11,688	5,079	5,003	9,918	
QUOTE PROGETTO				550,053 550,803	550,053 550,803	550,053 550,803	
DIST.PARZIALI PROGETTO				2,500	2,500		
QUOTE FINITO				550,073 550,803 550,303 550,803	550,803 550,303 550,803	551,641	
DIST. PARZIALI FINITO				0,800 0,500	5,000	0,800 0,800 0,800	

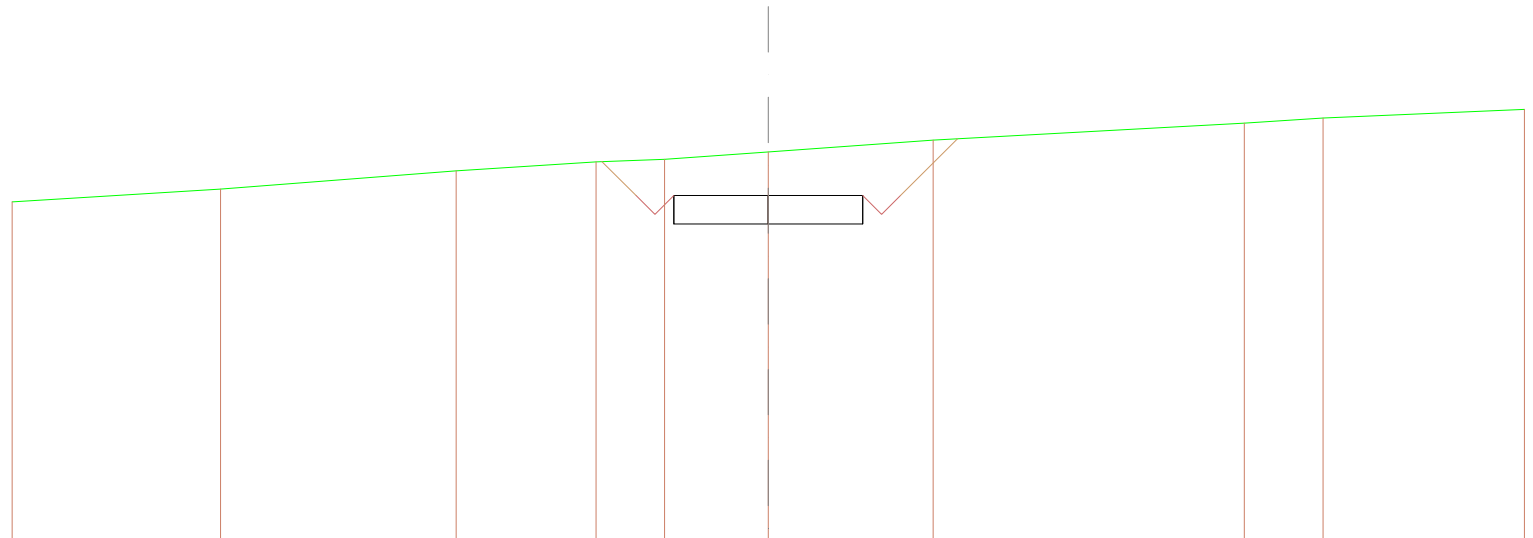


SCAVI E BONIFICHE	
STERRO	9,519 m <sup>2</sup>
SOVRASTRUTTURA STRADALE	
CASSONETTO	5,000 m

SEZIONE N.: 19  
 QT. PROGETTO: 552,435  
 DIST.PROG.: 274,219  
 DIST.PREC.: 24,219  
 DIST.SUCC.: 26,497

SCALA 1:200

QT.RIF. 543,299



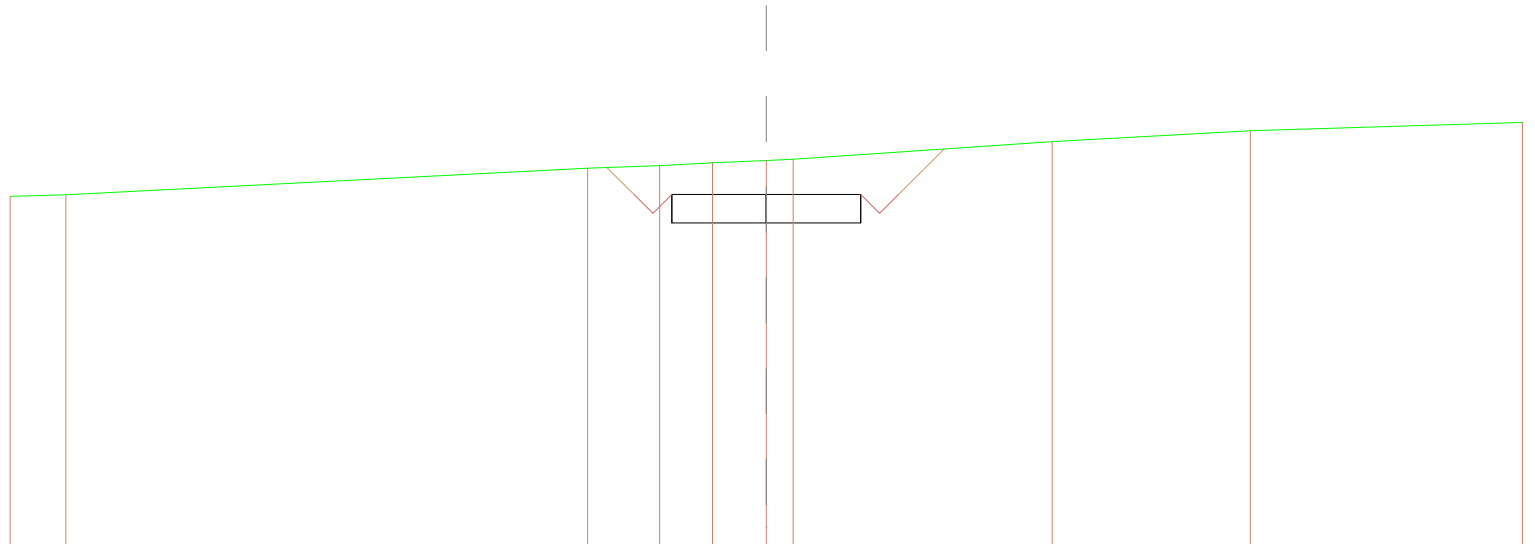
QUOTE TERRENO	552,269	552,606	553,062	553,330	553,391	553,689	553,904	554,349	554,488	554,712
DIST.PARZIALI TERRENO	5,515	6,230	3,704	1,806	2,745	4,361	8,230	2,082	5,326	
QUOTE PROGETTO					551,685 552,435	551,685 552,435	551,685 552,435			
DIST.PARZIALI PROGETTO					2,500	2,500				
QUOTE FINITO				553,335	552,435 551,935 552,435		552,435 551,935 552,435	553,939		
DIST. PARZIALI FINITO				0,889 0,600 0,500		5,000	0,600 0,600	1,504		

SCAVI E BONIFICHE	
STERRO	8,292 m <sup>2</sup>
SOVRASTRUTTURA STRADALE	
CASSONETTO	5,000 m

SEZIONE N.: 20  
 QT. PROGETTO: 555,436  
 DIST.PROG.: 300,716  
 DIST.PREC.: 26,497  
 DIST.SUCC.: 24,284

SCALA 1:200

QT.RIF. 546,113



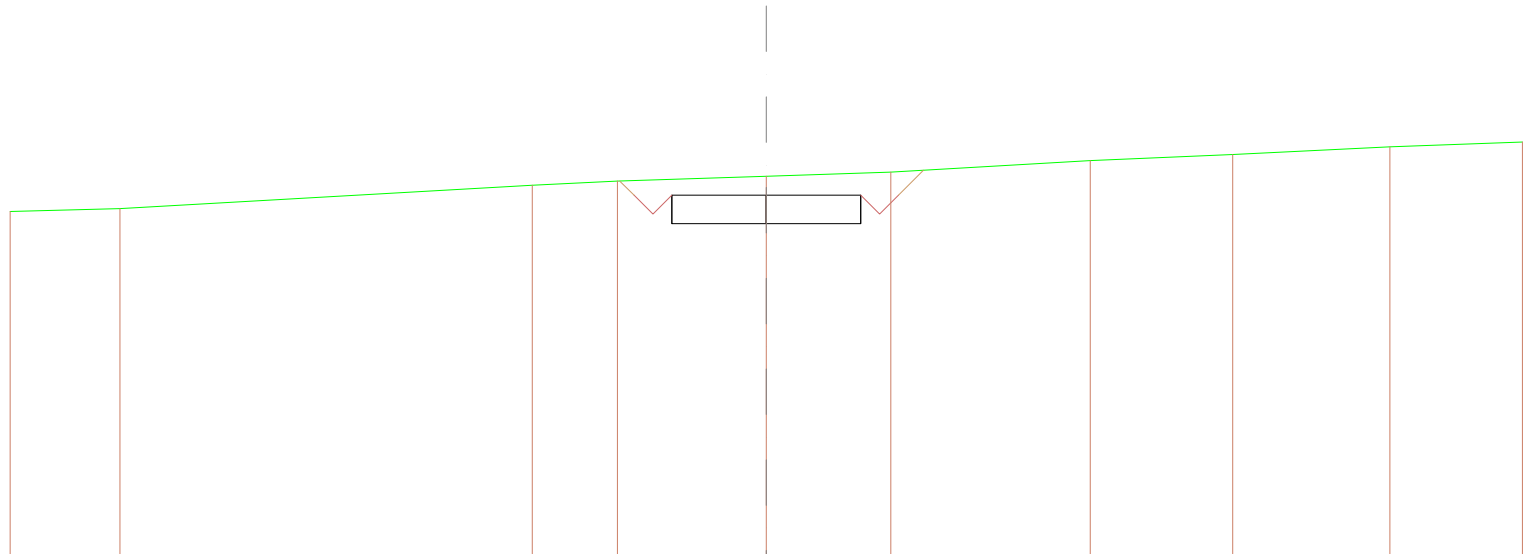
QUOTE TERRENO	555,388	555,430		556,136	556,197	556,278	556,338	556,368		556,836	557,124	557,340			
DIST.PARZIALI TERRENO	1,478		13,797		1,907	1,392	1,428	0,712		6,851		5,244		7,193	
QUOTE PROGETTO						554,886	555,436		554,886	555,436					
DIST.PARZIALI PROGETTO							2,500		2,500						
QUOTE FINITO				556,152	555,436	554,936	555,436			555,436	554,936	555,436	556,641		
DIST. PARZIALI FINITO				0,716	0,800	0,500			5,000		0,800	0,800	1,205		

SCAVI E BONIFICHE	
STERRO	6,259 m <sup>2</sup>
SOVRASTRUTTURA STRADALE	
CASSONETTO	5,000 m

SEZIONE N.: 21  
 QT. PROGETTO: 558,928  
 DIST.PROG.: 325,000  
 DIST.PREC.: 24,284  
 DIST.SUCC.: 20,682

SCALA 1:200

QT.RIF. 549,357



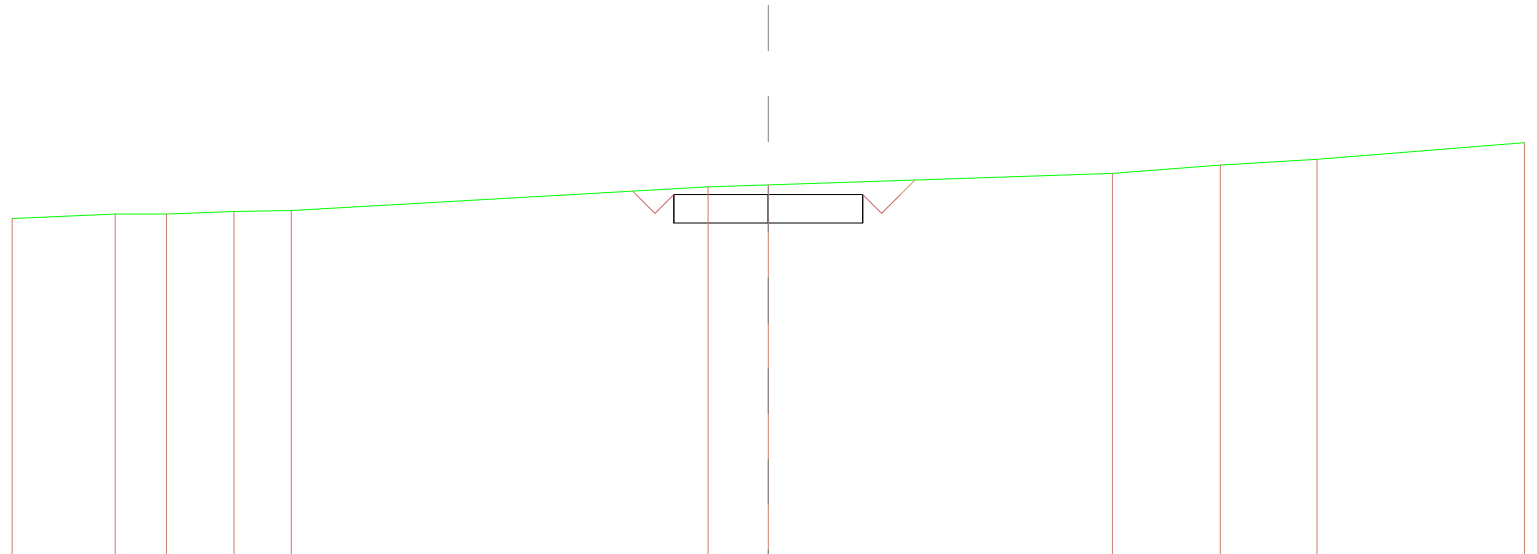
QUOTE TERRENO	558,492	558,575		559,188	559,302	559,429	559,536	559,840	560,000	560,202	560,336
DIST.PARZIALI TERRENO	2,906	10,908	2,254	3,932	3,291	5,274	3,772	4,153	3,510		
QUOTE PROGETTO					558,178 558,928	558,178 558,928	558,178 558,928				
DIST.PARZIALI PROGETTO					2,500	2,500					
QUOTE FINITO					559,304 558,928 558,428 558,928		558,928 558,428 558,928 559,586				
DIST. PARZIALI FINITO					0,600 0,500	5,000	0,600 0,600 0,688				

<b>SCAVI E BONIFICHE</b>	
STERRO	5,027 m <sup>2</sup>
<b>SOVRASTRUTTURA STRADALE</b>	
CASSONETTO	5,000 m

SEZIONE N.: 22  
 QT. PROGETTO: 561,904  
 DIST.PROG.: 345,682  
 DIST.PREC.: 20,682  
 DIST.SUCC.: 4,318

SCALA 1:200

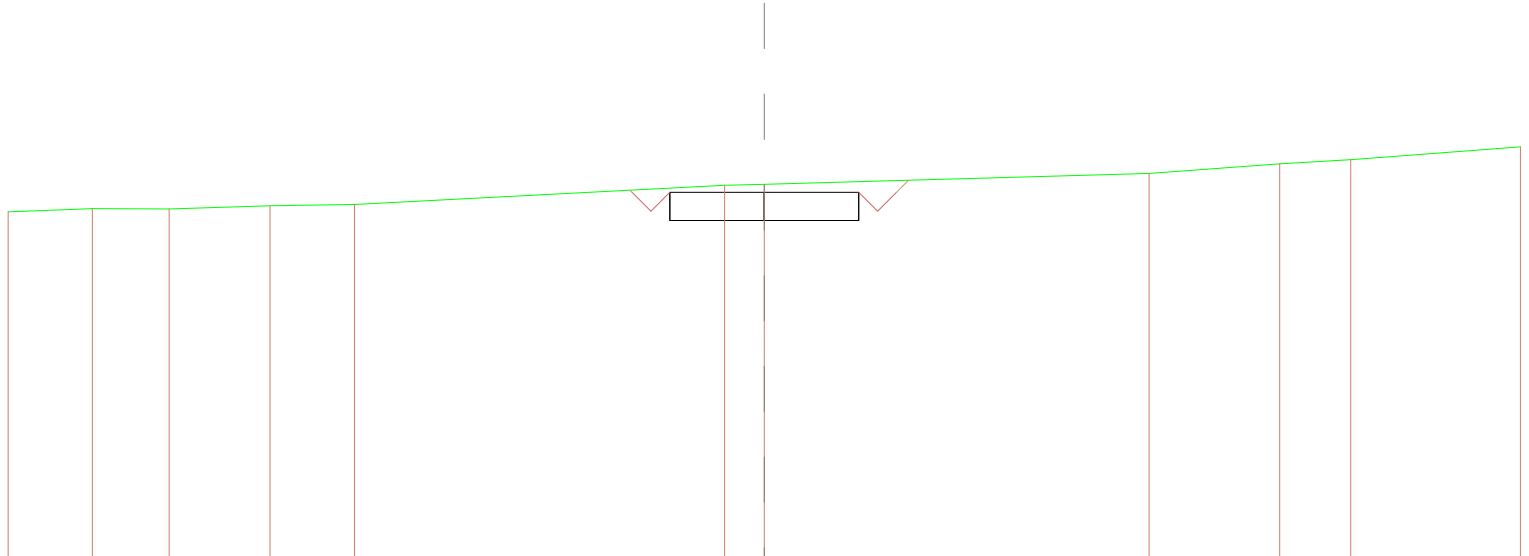
QT.RIF. 552,315



QUOTE TERRENO	561,266	561,390	561,391	561,454	561,483		562,109	562,161		562,461	562,682	562,836		563,276
DIST.PARZIALI TERRENO	2,729	1,351	1,789	1,519		11,022		1,589		9,102		2,850	2,556	5,492
QUOTE PROGETTO								561,154 561,904	561,154 561,904	561,154 561,904				
DIST.PARZIALI PROGETTO								2,500	2,500					
QUOTE FINITO								561,995 561,904 561,404 561,904		561,904 561,404 561,904 562,269				
DIST. PARZIALI FINITO								0,600 0,500		5,000				

SCAVI E BONIFICHE	
STERRO	4,786 m <sup>2</sup>
SOVRASTRUTTURA STRADALE	
CASSONETTO	5,000 m

SEZIONE N.: 23  
 QT. PROGETTO: 562,525  
 DIST.PROG.: 350,000  
 DIST.PREC.: 4,318  
 DIST.SUCC.: 25,000



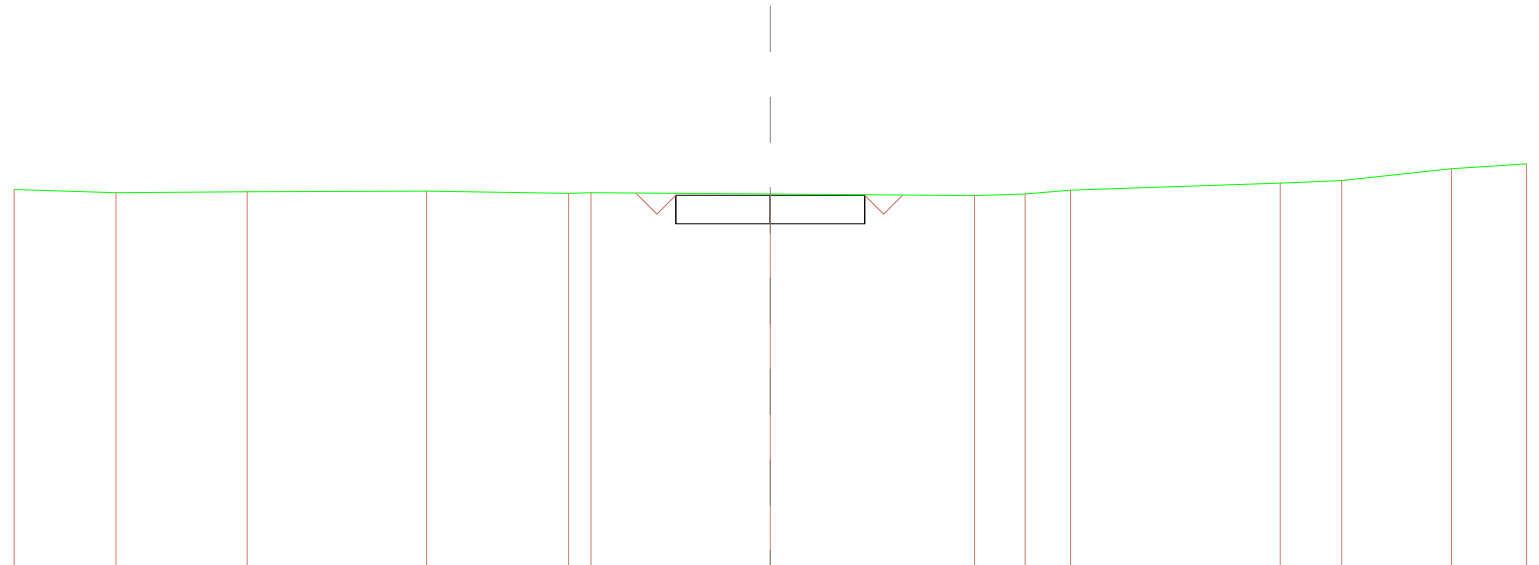
SCALA 1:200

QT.RIF. 552,851

QUOTE TERRENO	562,004	562,084	562,086	562,168	562,189		562,708	562,737		563,027	563,282	563,386	563,728	
DIST.PARZIALI TERRENO	2,231	2,033	2,664	2,237		9,790		1,046		10,177		3,456	1,879	4,488
QUOTE PROGETTO								561,775 562,525		561,775 562,525				
DIST.PARZIALI PROGETTO								2,500		2,500				
QUOTE FINITO								562,577 562,525 562,025 562,525		562,525 562,025 562,525 562,846				
DIST. PARZIALI FINITO								0,500 0,500		5,000				

SCAVI E BONIFICHE	
STERRO	3,918 m <sup>2</sup>
SOVRASTRUTTURA STRADALE	
CASSONETTO	5,000 m

SEZIONE N.: 24  
 QT. PROGETTO: 566,123  
 DIST.PROG.: 375,000  
 DIST.PREC.: 25,000  
 DIST.SUCC.: 21,873



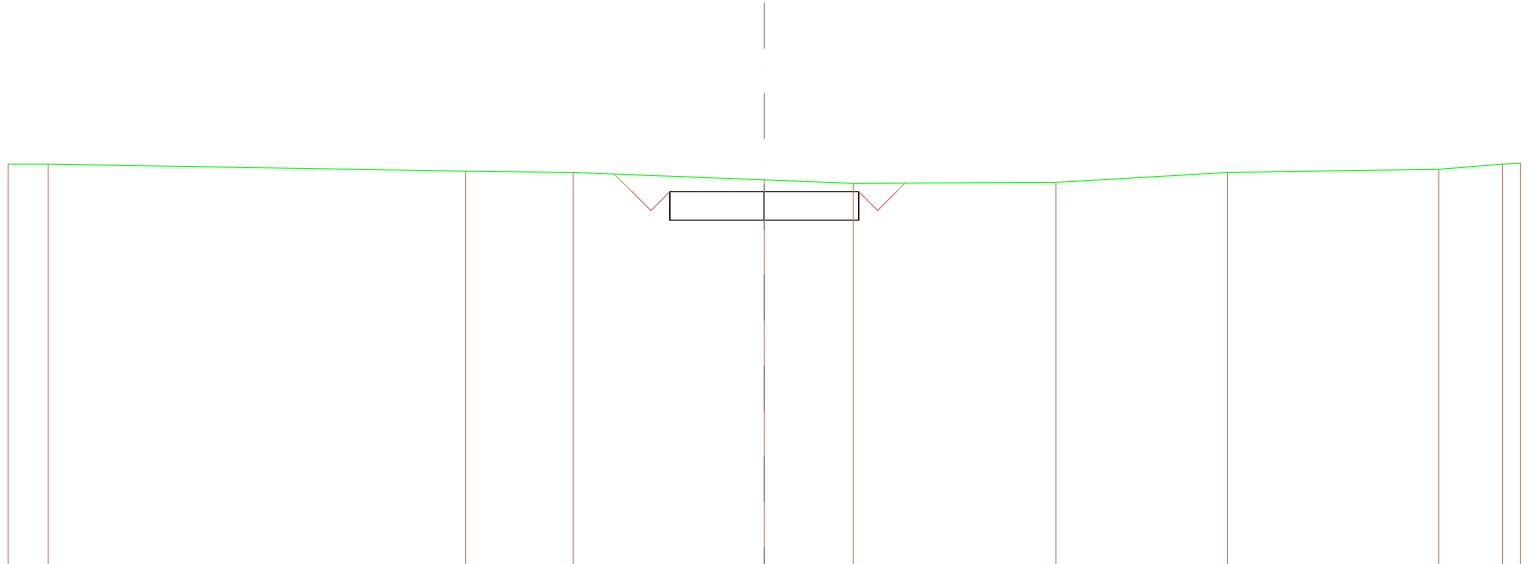
SCALA 1:200

QT.RIF. 556,263

QUOTE TERRENO	566,278	566,188	566,219	566,235	566,176	566,187	566,158	566,112	566,156	566,257	566,441	566,514	566,825	566,954
DIST.PARZIALI TERRENO	2,691	3,475	4,745	3,759	0,692	4,738	5,405	1,338	1,208	5,539	1,625	2,912	1,979	
QUOTE PROGETTO						565,373	566,123	565,373	566,123	565,373	566,123			
DIST.PARZIALI PROGETTO						2,500	2,500							
QUOTE FINITO						566,160	566,123	565,623	566,123	566,123	566,123			
DIST. PARZIALI FINITO						0,500	0,500	5,000	0,500	0,500	0,500			

SCAVI E BONIFICHE	
STERRO	5,321 m <sup>2</sup>
SOVRASTRUTTURA STRADALE	
CASSONETTO	5,000 m

SEZIONE N.: 25  
 QT. PROGETTO: 569,270  
 DIST.PROG.: 396,873  
 DIST.PREC.: 21,873  
 DIST.SUCC.: 3,127



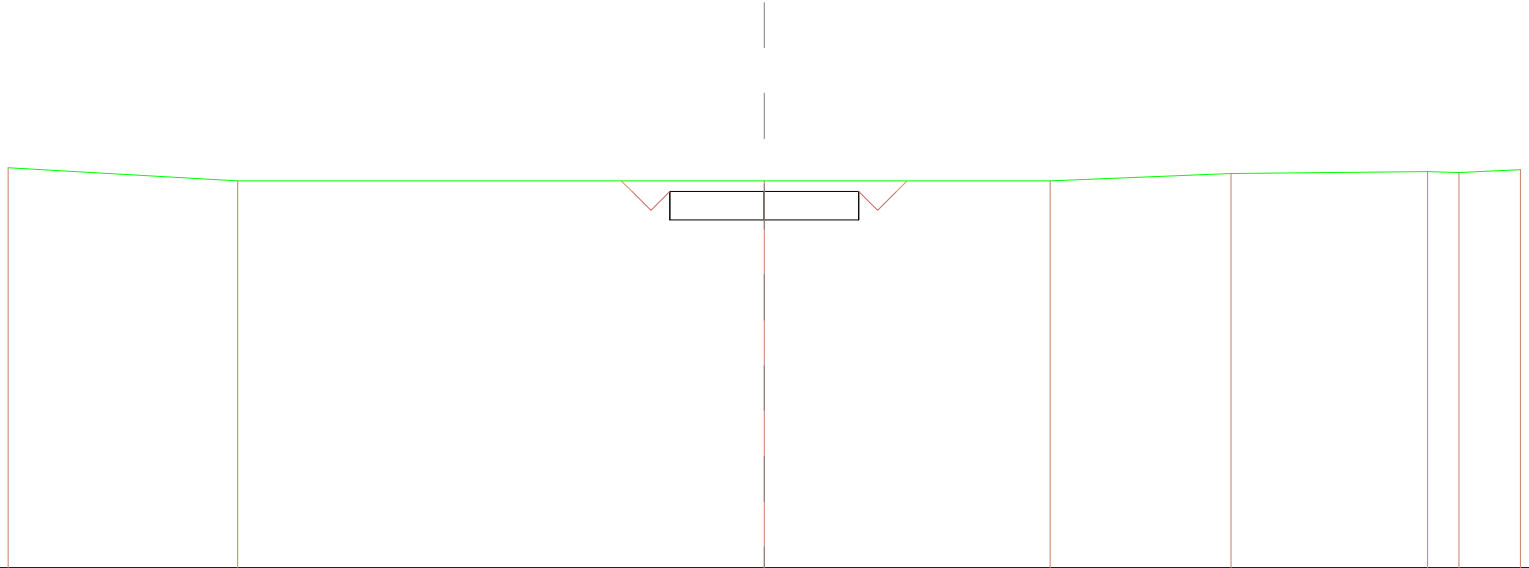
SCALA 1:200

QT.RIF. 559,372

QUOTE TERRENO	570,000	570,000		569,814	569,781		569,585	569,492		569,521		569,779		569,866	570,000	570,023	
DIST.PARZIALI TERRENO	1,083		11,041		2,846		5,051		2,350		5,359		4,540		5,591	1,684	0,475
QUOTE PROGETTO							569,520	569,270		569,520	569,270		569,520	569,270			
DIST.PARZIALI PROGETTO							2,500		2,500								
QUOTE FINITO							569,739	569,270	569,770	569,270			569,270	569,770	569,270	569,498	
DIST. PARZIALI FINITO							0,468	0,500	0,500	5,000			0,500	0,500	0,500		

SCAVI E BONIFICHE	
STERRO	5,150 m <sup>2</sup>
SOVRASTRUTTURA STRADALE	
CASSONETTO	5,000 m

SEZIONE N.: 26  
 QT. PROGETTO: 569,720  
 DIST.PROG.: 400,000  
 DIST.PREC.: 3,127  
 DIST.SUCC.: 25,000



SCALA 1:200

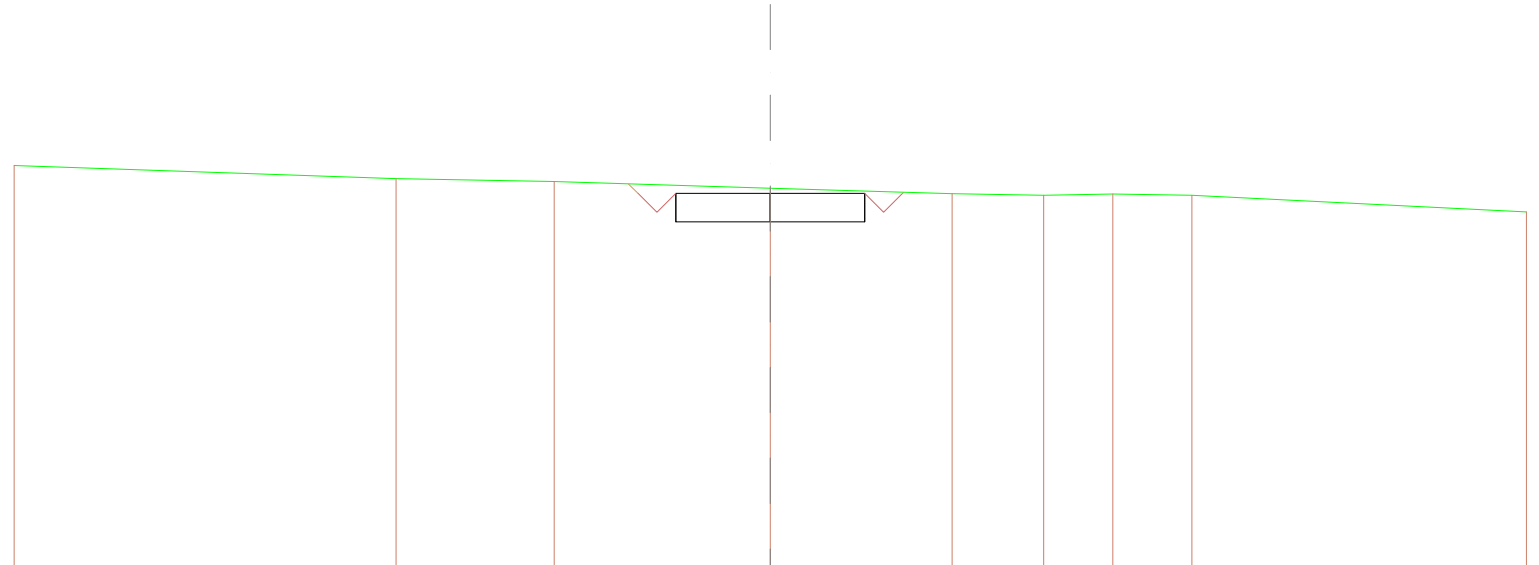
QT.RIF. 559,761

QUOTE TERRENO	570,353	570,000	570,000	570,001	570,188	570,246	570,225	570,300
DIST.PARZIALI TERRENO	6,070	13,930	7,565	4,779	5,198	0,883	1,625	
QUOTE PROGETTO			568,970 568,720	568,970 568,720	568,970 568,720			
DIST.PARZIALI PROGETTO			2,500	2,500				
QUOTE FINITO			570,000 568,720 568,220 568,720		568,720 568,220 568,720 570,000			
DIST. PARZIALI FINITO			0,500 0,500	5,000	0,500 0,500			



SCAVI E BONIFICHE	
STERRO	4,431 m <sup>2</sup>
SOVRASTRUTTURA STRADALE	
CASSONETTO	5,000 m

SEZIONE N.: 27  
 QT. PROGETTO: 573,189  
 DIST.PROG.: 425,000  
 DIST.PREC.: 25,000  
 DIST.SUCC.: 23,065



SCALA 1:200

QT.RIF. 563,282

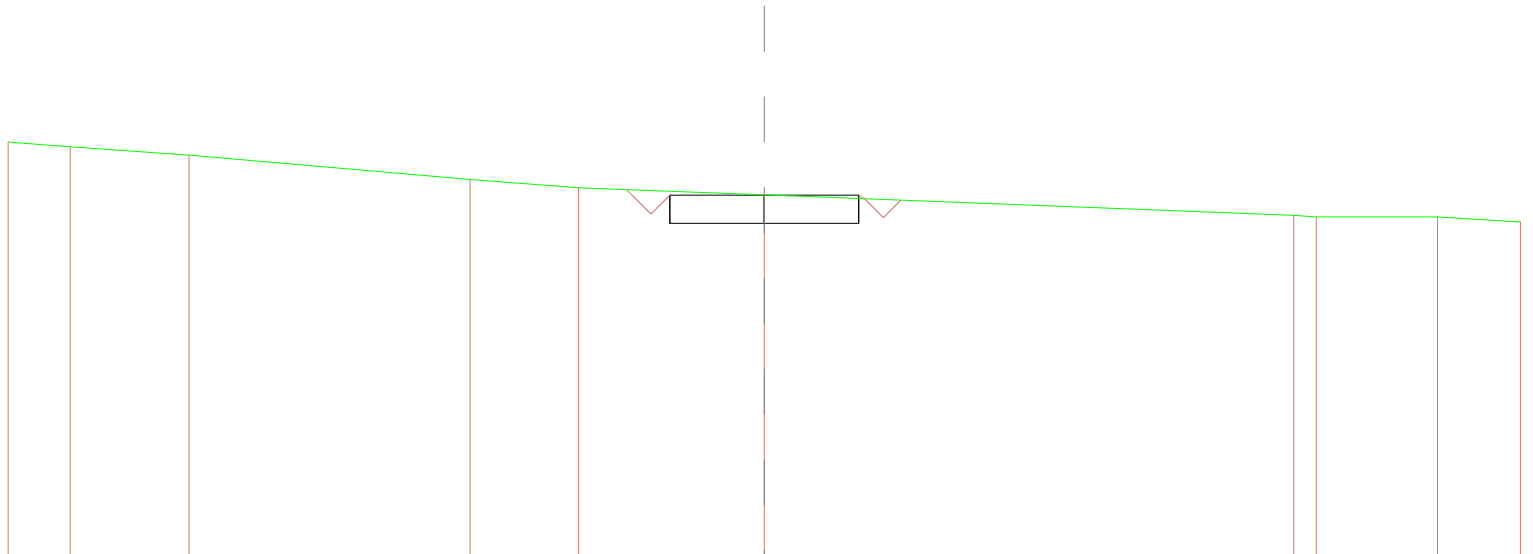
QUOTE TERRENO	573,924	573,583	573,501	573,324	573,182	573,142	573,171	573,138	572,700
DIST.PARZIALI TERRENO	10,107	4,178	5,715	4,809	2,421	1,826	2,083	8,851	
QUOTE PROGETTO				572,439 573,189	572,439 573,189	572,439 573,189			
DIST.PARZIALI PROGETTO				2,500	2,500				
QUOTE FINITO				573,440 573,189 572,689 573,189		573,169 572,669 573,189 573,220			
DIST. PARZIALI FINITO				0,600 0,500	5,000	0,600 0,500			

SCAVI E BONIFICHE	
STERRO	3,767 m <sup>2</sup>
FOSSO	0,231 m <sup>2</sup>
SOVRASTRUTTURA STRADALE	
CASSONETTO	5,000 m

SEZIONE N.: 28  
 QT. PROGETTO: 575,579  
 DIST.PROG.: 448,065  
 DIST.PREC.: 23,065  
 DIST.SUCC.: 0,864

SCALA 1:200

QT.RIF. 566,005



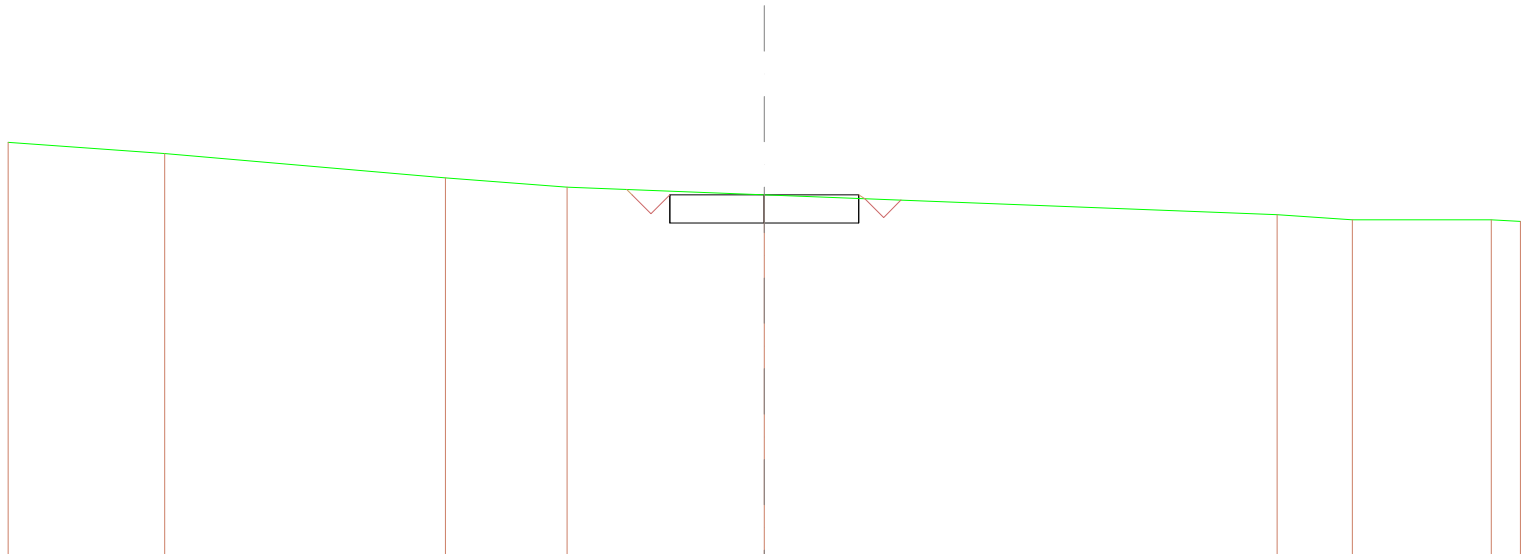
QUOTE TERRENO	576,980	576,851	576,633	575,991	575,772	575,582	575,040	575,000	575,000	574,865
DIST.PARZIALI TERRENO	1,642	3,144	7,430	2,874	4,911	14,008	0,893	3,205	2,195	
QUOTE PROGETTO						574,829 575,579	574,829 575,579	574,829 575,579		
DIST.PARZIALI PROGETTO						2,500	2,500			
QUOTE FINITO						575,723 575,078 575,579		575,579 575,480		
DIST. PARZIALI FINITO						0,860 0,500	5,000			

SCAVI E BONIFICHE	
STERRO	3,749 m <sup>2</sup>
FOSSO	0,231 m <sup>2</sup>
SOVRASTRUTTURA STRADALE	
CASSONETTO	5,000 m

SEZIONE N.: 29  
 QT. PROGETTO: 575,663  
 DIST.PROG.: 448,929  
 DIST.PREC.: 0,864

SCALA 1:200

QT.RIF. 566,082



QUOTE TERRENO	577,050	576,752	576,110	575,865	575,663	575,135	575,000	575,000	574,958
DIST.PARZIALI TERRENO	4,142	7,428	3,219	5,211	13,566	1,990	3,675	0,789	
QUOTE PROGETTO					574,913 575,663	574,913 575,663	574,913 575,663		
DIST.PARZIALI PROGETTO					2,500	2,500			
QUOTE FINITO					575,804 575,463 575,663		575,663 575,560		
DIST. PARZIALI FINITO					0,500 0,500	5,000			

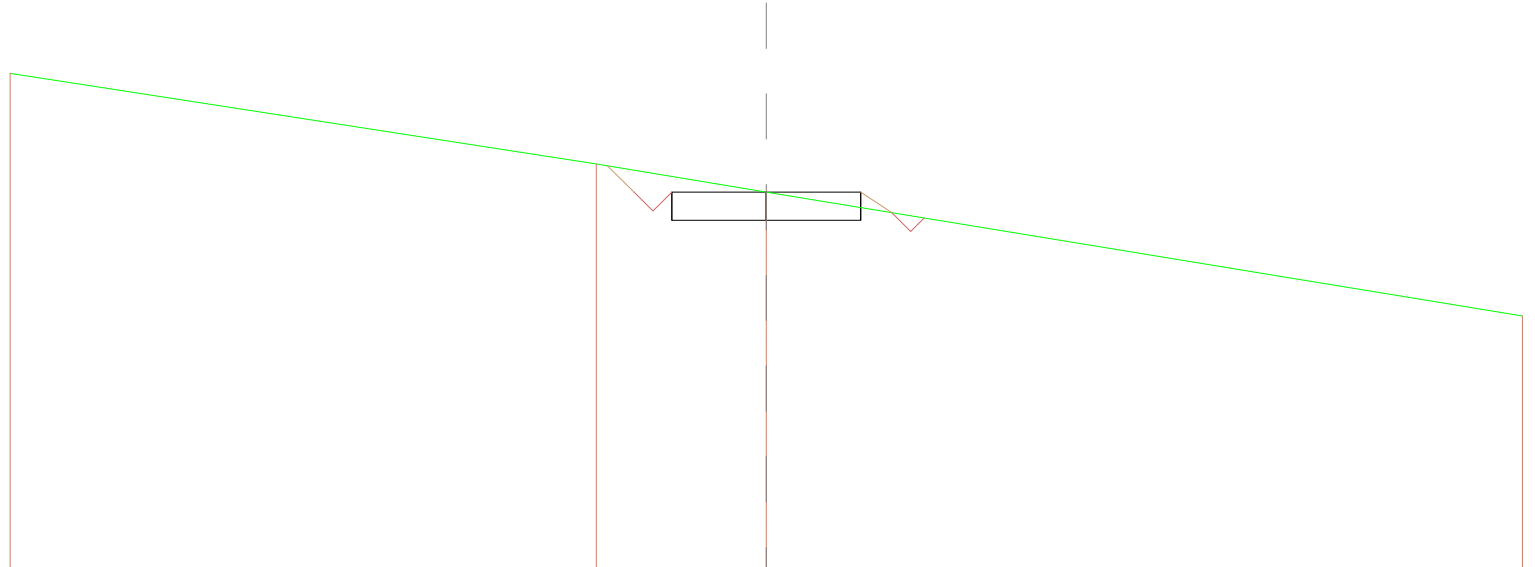
# **ASSE ACCESSO 3**

SCAVI E BONIFICHE	
STERRO	3,755 m <sup>2</sup>
FOSSO	0,180 m <sup>2</sup>
SOVRASTRUTTURA STRADALE	
CASSONETTO	5,000 m

SEZIONE N.: 1  
 QT. PROGETTO: 679,255  
 DIST.PROG.: 0,000  
 DIST.SUCC.: 17,781

SCALA 1:200

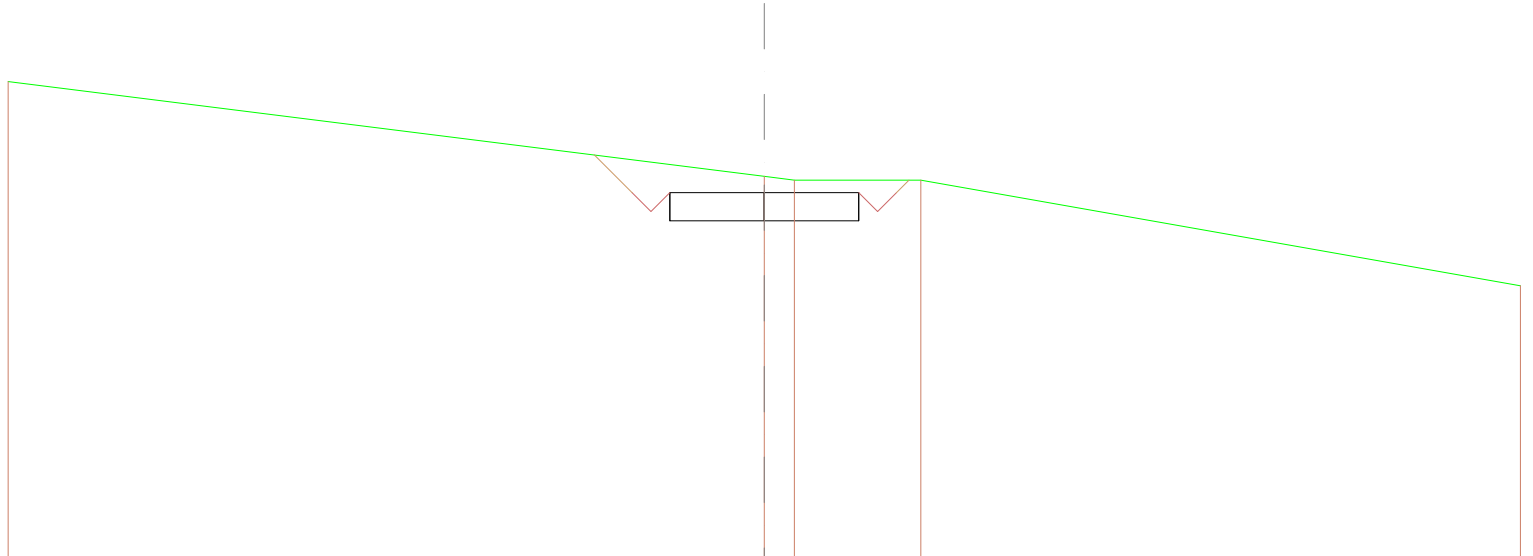
QT.RIF. 669,283



QUOTE TERRENO	662,394	680,000	679,255	675,972
DIST.PARZIALI TERRENO	15,507	4,493	20,000	
QUOTE PROGETTO			679,505 679,255	679,505 679,255
DIST.PARZIALI PROGETTO			2,500	2,500
QUOTE FINITO		679,951 679,255 678,755 679,255		679,255 678,711
DIST. PARZIALI FINITO		0,686 0,500 0,500	5,000	0,816

SCAVI E BONIFICHE	
STERRO	6,083 m <sup>2</sup>
SOVRASTRUTTURA STRADALE	
CASSONETTO	5,000 m

SEZIONE N.: 2  
 QT. PROGETTO: 679,669  
 DIST.PROG.: 17,781  
 DIST.PREC.: 17,781  
 DIST.SUCC.: 7,219



SCALA 1:200

QT.RIF. 670,002

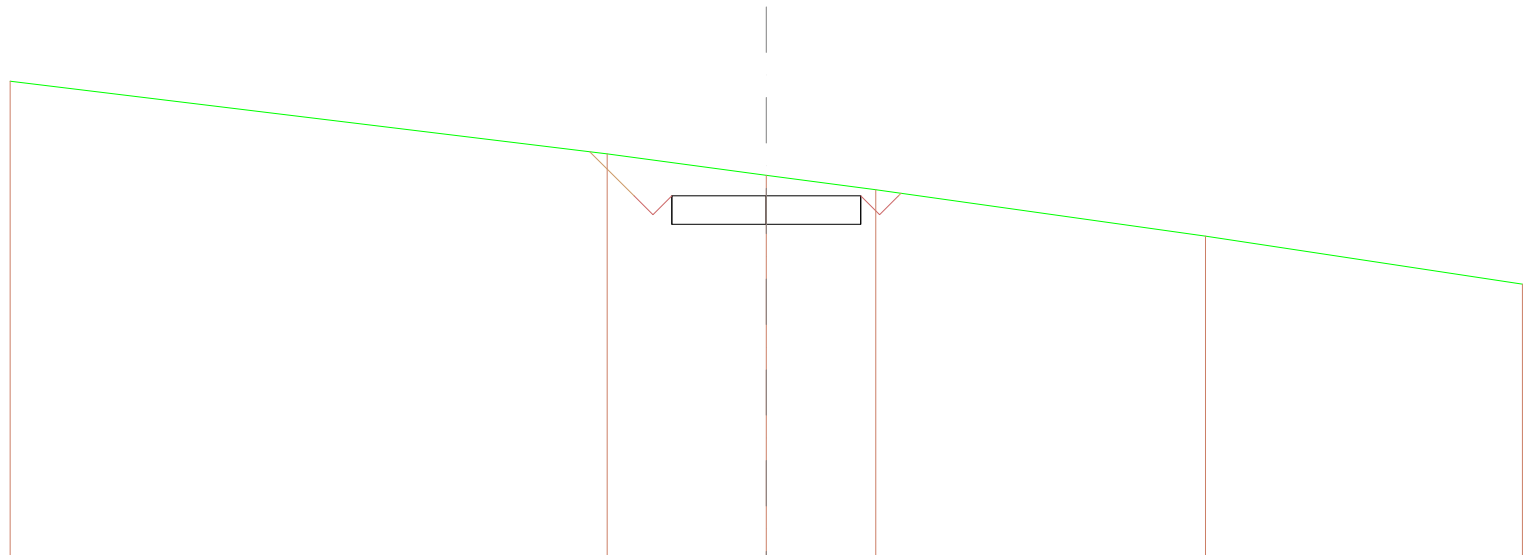
QUOTE TERRENO	662,605			680,100	680,000	680,000	677,199
DIST.PARZIALI TERRENO		20,000		0,785	3,347		15,858
QUOTE PROGETTO			678,919	679,669	679,669	679,669	
DIST.PARZIALI PROGETTO			2,500	2,500			
QUOTE FINITO			680,662	679,669	679,169	679,669	680,000
DIST. PARZIALI FINITO			0,999	0,500	5,000	0,500	0,500

SCAVI E BONIFICHE	
STERRO	6,490 m <sup>2</sup>
SOVRASTRUTTURA STRADALE	
CASSONETTO	5,000 m

SEZIONE N.: 3  
 QT. PROGETTO: 679,838  
 DIST.PROG.: 25,000  
 DIST.PREC.: 7,219  
 DIST.SUCC.: 8,049

SCALA 1:200

QT.RIF. 670,286



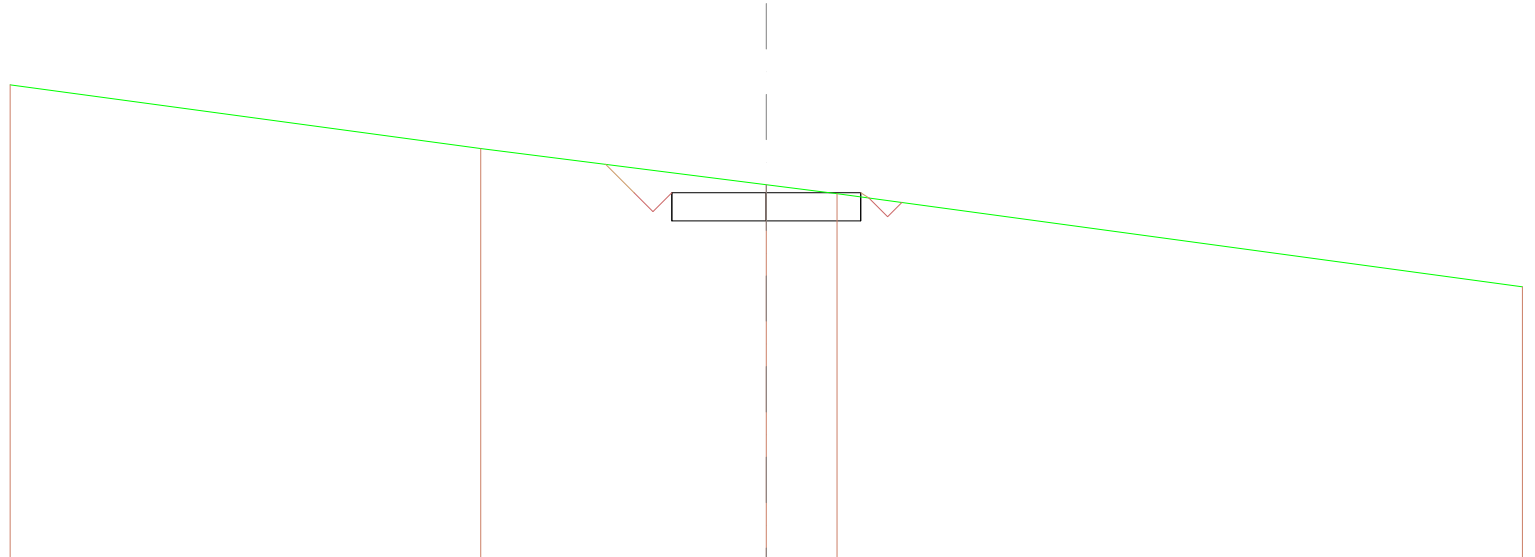
QUOTE TERRENO	662,872	660,946	660,386	660,000	678,771	677,501
DIST.PARZIALI TERRENO	15,794	4,206	2,894	8,727	8,379	
QUOTE PROGETTO		679,088 679,838	679,088 679,838	679,088 679,838		
DIST.PARZIALI PROGETTO		2,500	2,500			
QUOTE FINITO		681,002 679,838 679,338 679,838		679,838 679,338 679,838 679,905		
DIST. PARZIALI FINITO		1,166 0,500 0,500	5,000	0,500 0,500		

SCAVI E BONIFICHE	
STERRO	4,804 m <sup>2</sup>
FOSSO	0,190 m <sup>2</sup>
SOVRASTRUTTURA STRADALE	
CASSONETTO	5,000 m

SEZIONE N.: 4  
 QT. PROGETTO: 680,025  
 DIST.PROG.: 33,049  
 DIST.PREC.: 8,049  
 DIST.SUCC.: 15,268

SCALA 1:200

QT.RIF. 670,308

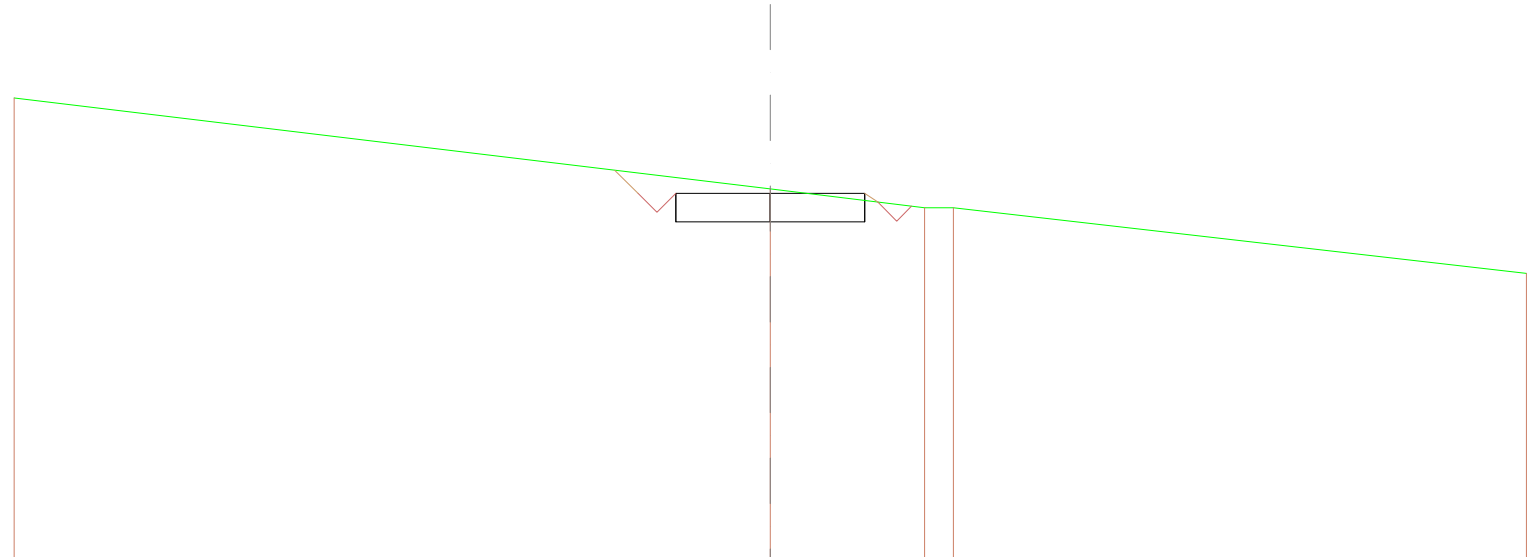


QUOTE TERRENO	662,878	681,191	680,237	680,000	677,538
DIST.PARZIALI TERRENO	12,451	7,549	1,870	18,130	
QUOTE PROGETTO			679,275 680,025	679,275 680,025	679,275 680,025
DIST.PARZIALI PROGETTO			2,500	2,500	
QUOTE FINITO			680,774 680,025 679,525 680,025	680,025 679,866	
DIST. PARZIALI FINITO			0,749 0,500 0,500	5,000	



SCAVI E BONIFICHE	
STERRO	4,333 m <sup>2</sup>
FOSSO	0,196 m <sup>2</sup>
SOVRASTRUTTURA STRADALE	
CASSONETTO	5,000 m

SEZIONE N.: 5  
 QT. PROGETTO: 680,381  
 DIST.PROG.: 48,317  
 DIST.PREC.: 15,268  
 DIST.SUCC.: 26,683



SCALA 1:200

QT.RIF. 670,685

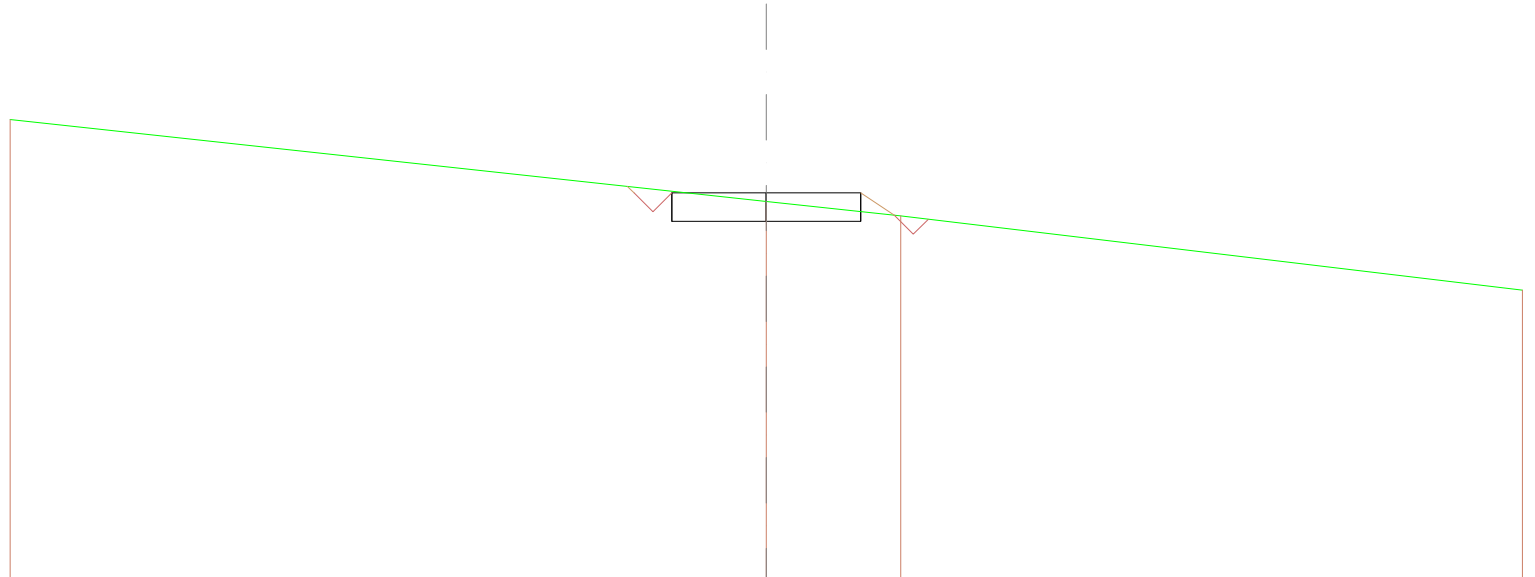
QUOTE TERRENO	682,908		680,499	680,000	680,000	678,263
DIST.PARZIALI TERRENO		20,000		4,080	0,767	15,153
QUOTE PROGETTO			679,631 680,381	679,631 680,381	679,631 680,381	
DIST.PARZIALI PROGETTO			2,500	2,500		
QUOTE FINITO			680,894 680,361 679,861 680,361		680,361 680,151	
DIST. PARZIALI FINITO			0,613 0,500 0,500	5,000		

SCAVI E BONIFICHE	
STERRO	2,630 m <sup>2</sup>
FOSSO	0,198 m <sup>2</sup>
SOVRASTRUTTURA STRADALE	
CASSONETTO	5,000 m

SEZIONE N.: 6  
 QT. PROGETTO: 680,610  
 DIST.PROG.: 75,000  
 DIST.PREC.: 26,683  
 DIST.SUCC.: 25,000

SCALA 1:200

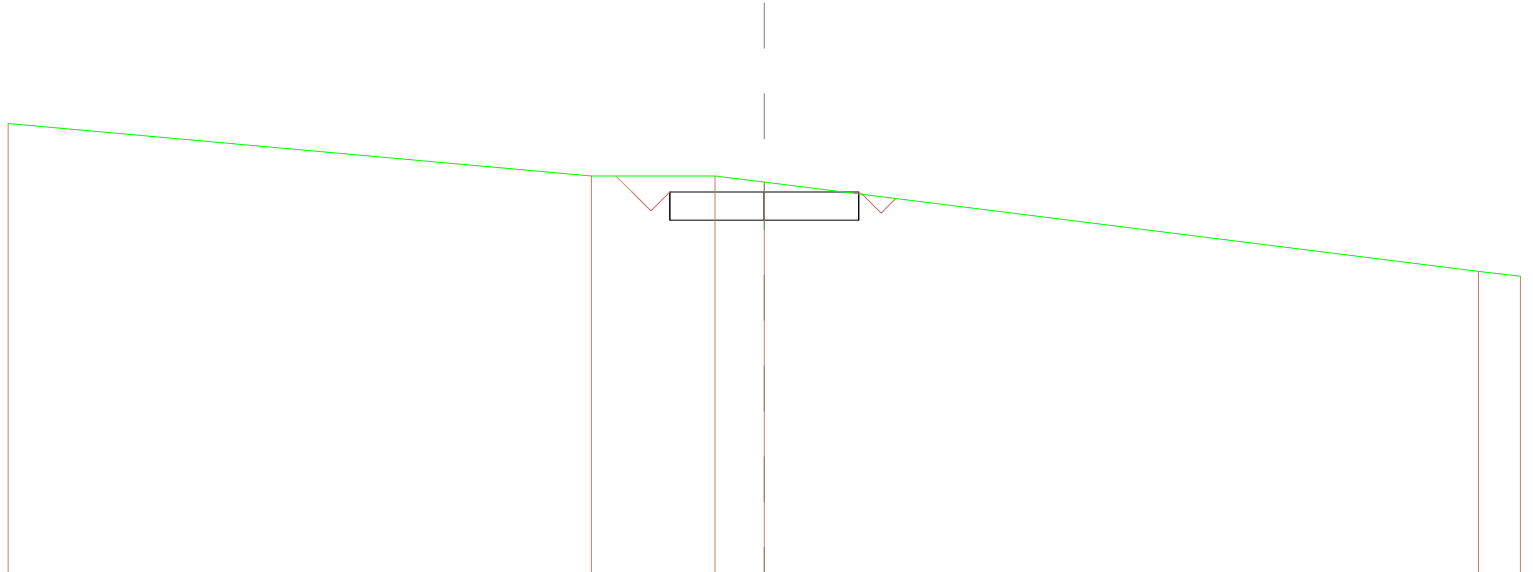
QT.RIF. 670,398



QUOTE TERRENO	682,555		680,386	680,000		678,041
DIST.PARZIALI TERRENO		20,000		3,561		16,439
QUOTE PROGETTO			679,860 680,610	679,860 680,610	679,860 680,610	
DIST.PARZIALI PROGETTO			2,500	2,500		
QUOTE FINITO			680,795 680,610 680,110 680,610		680,610 680,019	
DIST. PARZIALI FINITO			0,600 0,500	5,000	0,686	

SCAVI E BONIFICHE	
STERRO	4,968 m <sup>2</sup>
FOSSO	0,194 m <sup>2</sup>
SOVRASTRUTTURA STRADALE	
CASSONETTO	5,000 m

SEZIONE N.: 7  
 QT. PROGETTO: 679,575  
 DIST.PROG.: 100,000  
 DIST.PREC.: 25,000  
 DIST.SUCC.: 25,000



SCALA 1:200

QT.RIF. 669,468

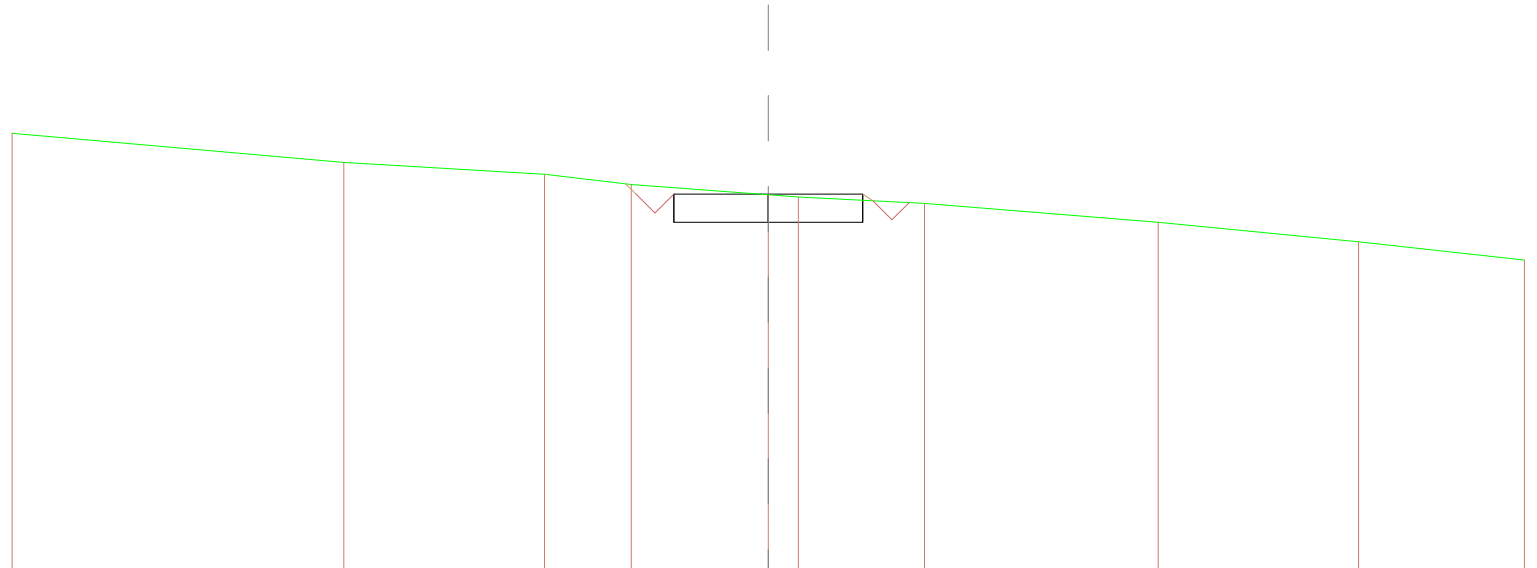
QUOTE TERRENO	661,389	680,000	680,000	679,837	677,476	677,348
DIST.PARZIALI TERRENO	15,426	3,267	1,307	18,889	1,111	
QUOTE PROGETTO			678,825 679,575	678,825 679,575	678,825 679,575	
DIST.PARZIALI PROGETTO			2,500	2,500		
QUOTE FINITO		680,000 679,575	679,075 679,575		679,575 679,513	
DIST. PARZIALI FINITO		0,435 0,500	0,500	5,000		

SCAVI E BONIFICHE	
STERRO	3,690 m <sup>2</sup>
FOSSO	0,225 m <sup>2</sup>
SOVRASTRUTTURA STRADALE	
CASSONETTO	5,000 m

SEZIONE N.: 8  
 QT. PROGETTO: 677,520  
 DIST.PROG.: 125,000  
 DIST.PREC.: 25,000  
 DIST.SUCC.: 4,213

SCALA 1:200

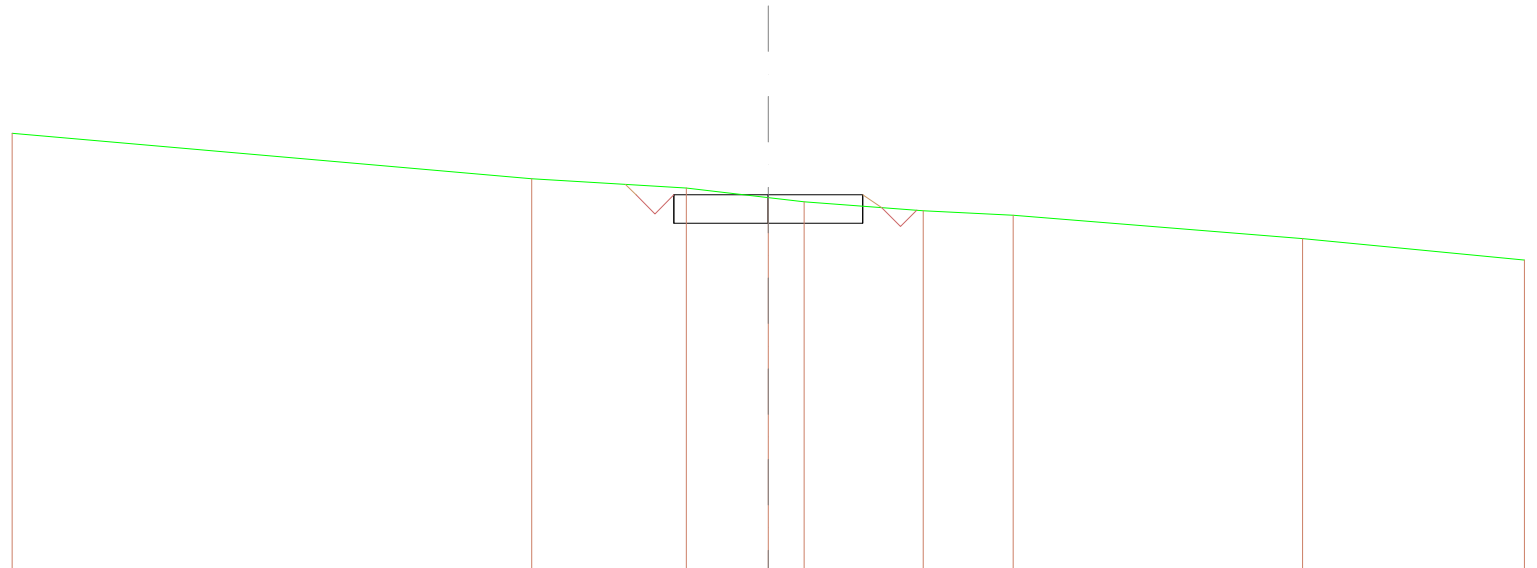
QT.RIF. 667,547



QUOTE TERRENO	679,122	678,356	678,038	677,774	677,501	677,441	677,267	676,768	676,257	675,771
DIST.PARZIALI TERRENO	8,770	5,314	2,296	3,619	0,794	3,342	6,179	5,297	4,388	
QUOTE PROGETTO					676,770 677,520	676,770 677,520	676,770 677,520			
DIST.PARZIALI PROGETTO					2,500	2,500				
QUOTE FINITO					677,791 677,520 677,020 677,520		677,520 677,338			
DIST. PARZIALI FINITO					0,500 0,500	5,000				

SCAVI E BONIFICHE	
STERRO	3,446 m <sup>2</sup>
FOSSO	0,215 m <sup>2</sup>
SOVRASTRUTTURA STRADALE	
CASSONETTO	5,000 m

SEZIONE N.: 9  
 QT. PROGETTO: 677,158  
 DIST.PROG.: 129,213  
 DIST.PREC.: 4,213  
 DIST.SUCC.: 21,536



SCALA 1:200

QT.RIF. 667,209

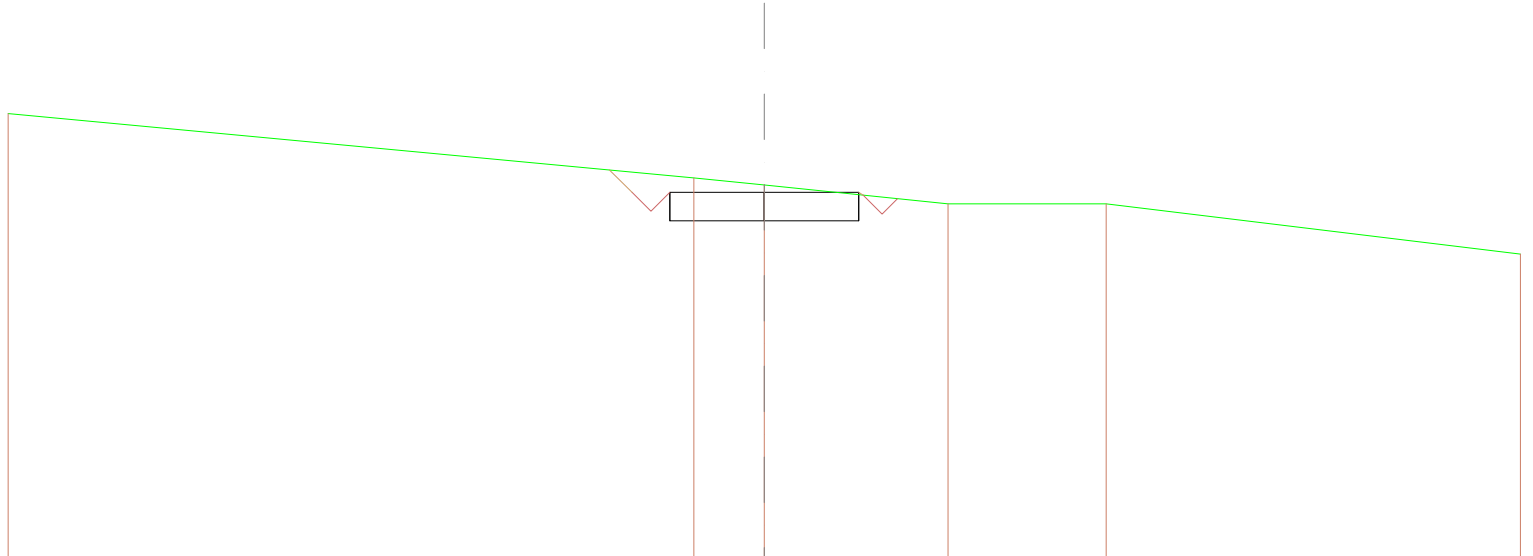
QUOTE TERRENO	676,764	677,583	677,337	677,088	676,979	676,742	676,617	676,000	675,435
DIST.PARZIALI TERRENO	13,742	4,089	2,169	0,947	3,149	2,385	7,647	5,872	
QUOTE PROGETTO			676,408 677,158	676,408 677,158	676,408 677,158				
DIST.PARZIALI PROGETTO			2,500	2,500					
QUOTE FINITO			677,434 677,158 676,658 677,158		677,158 676,824				
DIST. PARZIALI FINITO			0,500 0,500	5,000	0,499				

SCAVI E BONIFICHE	
STERRO	4,709 m <sup>2</sup>
FOSSO	0,204 m <sup>2</sup>
SOVRASTRUTTURA STRADALE	
CASSONETTO	5,000 m

SEZIONE N.: 10  
 QT. PROGETTO: 675,306  
 DIST.PROG.: 150,749  
 DIST.PREC.: 21,536  
 DIST.SUCC.: 21,536

SCALA 1:200

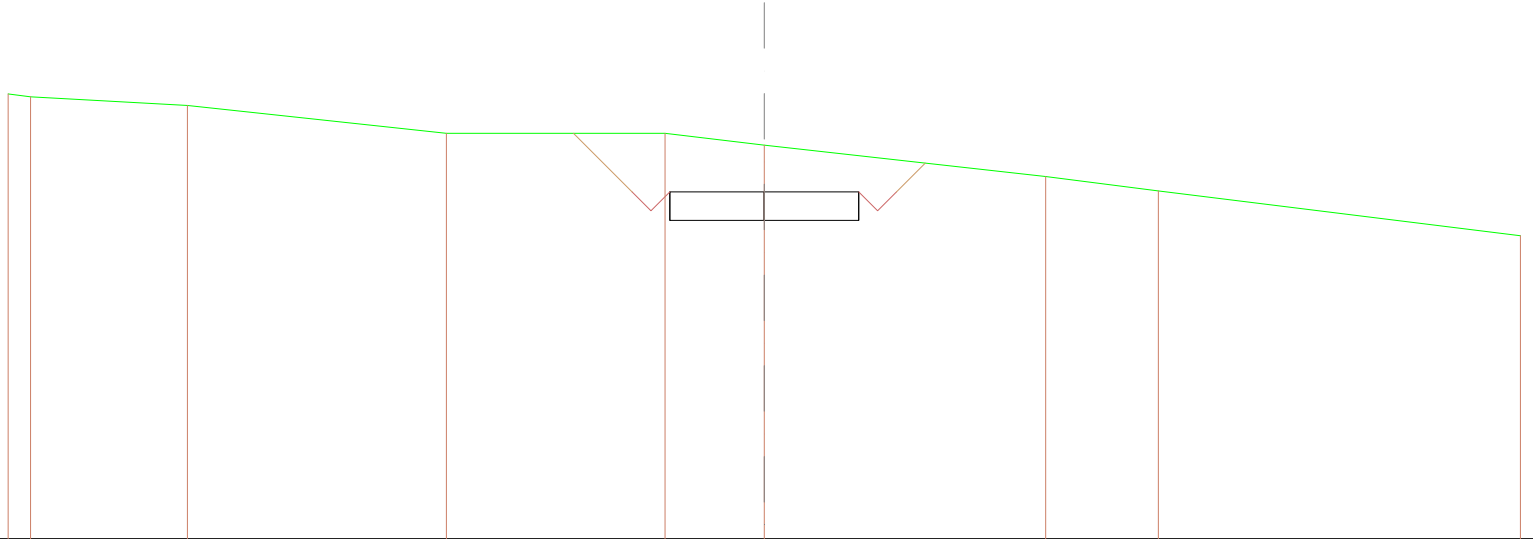
QT.RIF. 665,633



QUOTE TERRENO	677,390			675,680	675,497		675,000	675,000	673,676
DIST.PARZIALI TERRENO		18,140		1,860	4,863		4,179		10,957
QUOTE PROGETTO				674,556 675,306	674,556 675,306		674,556 675,306		
DIST.PARZIALI PROGETTO				2,500	2,500				
QUOTE FINITO				675,889 675,306 674,806 675,306			675,306 675,230		
DIST. PARZIALI FINITO				0,584 0,500 0,500	5,000				

SCAVI E BONIFICHE	
STERRO	9,948 m <sup>2</sup>
SOVRASTRUTTURA STRADALE	
CASSONETTO	5,000 m

SEZIONE N.: 11  
 QT. PROGETTO: 673,454  
 DIST.PROG.: 172,285  
 DIST.PREC.: 21,536  
 DIST.SUCC.: 2,715



SCALA 1:200

QT.RIF. 664,272

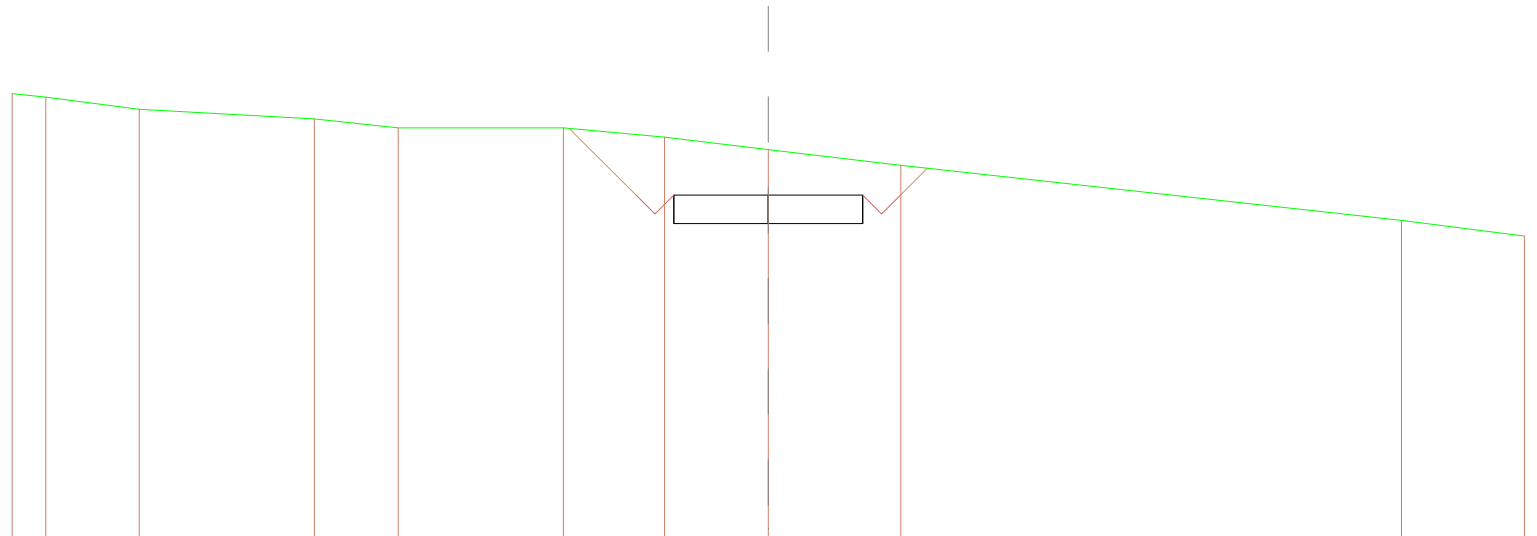
QUOTE TERRENO	676,048 675,970	675,740	675,000	675,000	674,689	673,869	673,476	672,287
DIST.PARZIALI TERRENO	0,866 4,143	6,851	5,785	2,623	7,443	2,985	9,573	
QUOTE PROGETTO				672,704 673,454	672,704 673,454	672,704 673,454		
DIST.PARZIALI PROGETTO				2,500	2,500			
QUOTE FINITO			675,000	673,454 672,954 673,454		673,454 672,954 673,454	674,214	
DIST. PARZIALI FINITO			1,546	0,500 0,500	5,000	0,500 0,500	0,780	

SCAVI E BONIFICHE	
STERRO	9,781 m <sup>2</sup>
SOVRASTRUTTURA STRADALE	
CASSONETTO	5,000 m

SEZIONE N.: 12  
 QT. PROGETTO: 673,222  
 DIST.PROG.: 175,000  
 DIST.PREC.: 2,715  
 DIST.SUCC.: 25,000

SCALA 1:200

QT.RIF. 664,127



QUOTE TERRENO	675,910	675,819	675,497	675,240	675,000	675,000	674,764	674,428	674,012	672,566	672,144
DIST.PARZIALI TERRENO	0,886	2,469	4,630	2,221	4,365	2,679	2,742	3,506	13,238	3,255	
QUOTE PROGETTO							672,472 673,222	672,472 673,222	672,472 673,222		
DIST.PARZIALI PROGETTO							2,500	2,500			
QUOTE FINITO						674,986	673,222 672,722 673,222		673,222 672,722 673,222	673,934	
DIST. PARZIALI FINITO						1,764	0,500 0,500	5,000	0,500 0,500	0,715	

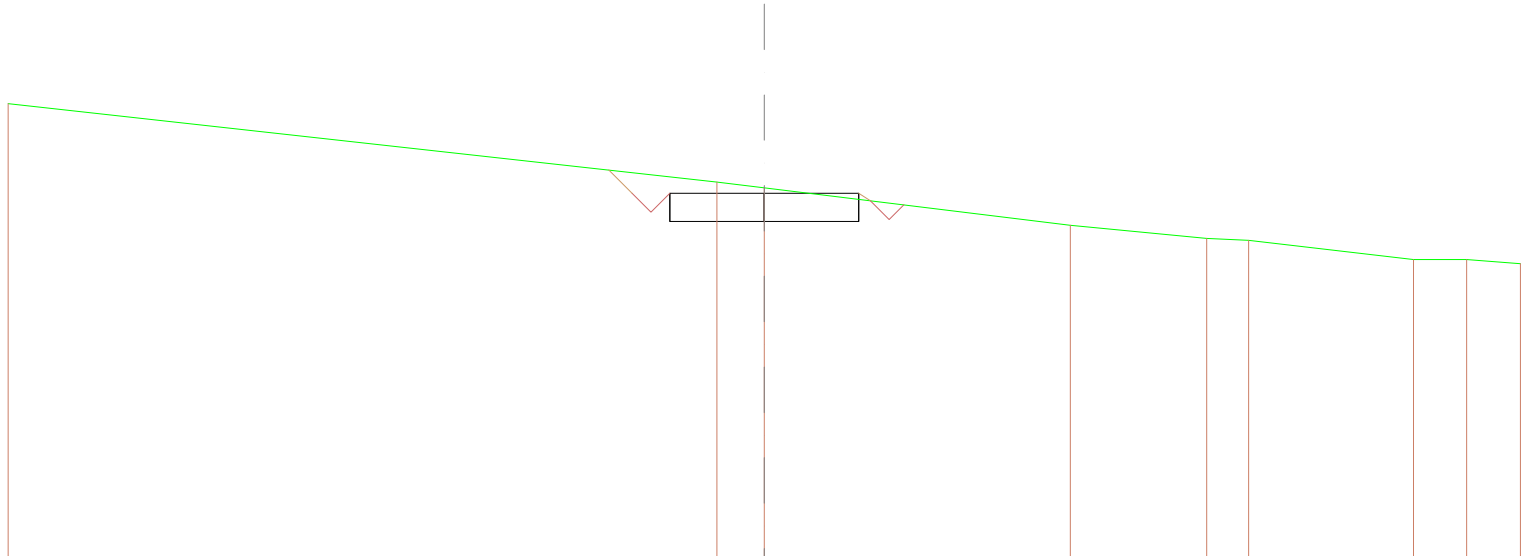


SCAVI E BONIFICHE	
STERRO	4,460 m <sup>2</sup>
FOSSO	0,195 m <sup>2</sup>
SOVRASTRUTTURA STRADALE	
CASSONETTO	5,000 m

SEZIONE N.: 13  
 QT. PROGETTO: 671,758  
 DIST.PROG.: 200,000  
 DIST.PREC.: 25,000  
 DIST.SUCC.: 25,000

SCALA 1:200

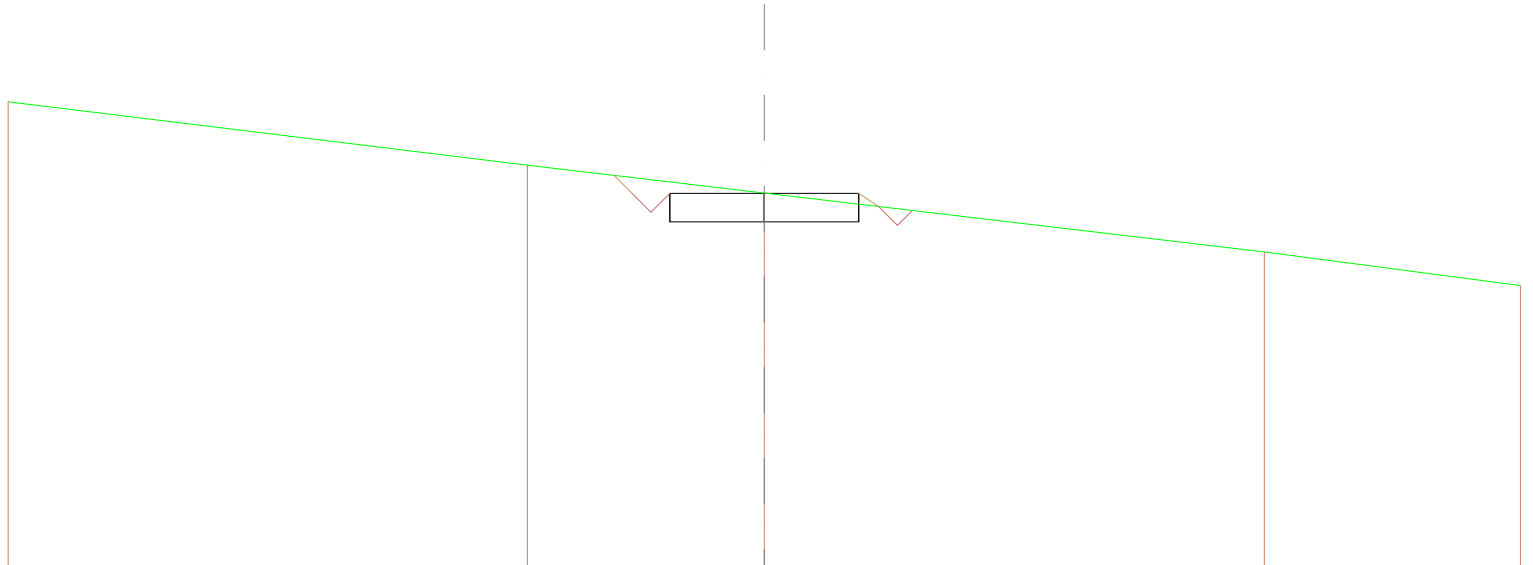
QT.RIF. 662,108



QUOTE TERRENO	674,124			672,055	671,902		670,908	670,562	670,510		670,000	670,000	669,891
DIST.PARZIALI TERRENO		18,752		1,248		8,097		3,601	1,112		4,359	1,408	1,423
QUOTE PROGETTO				671,008	671,758		671,008	671,758					
DIST.PARZIALI PROGETTO				2,500		2,500							
QUOTE FINITO				672,372	671,758		671,758	671,559					
DIST. PARZIALI FINITO				0,613	0,500		0,500						5,000

SCAVI E BONIFICHE	
STERRO	3,786 m <sup>2</sup>
FOSSO	0,197 m <sup>2</sup>
SOVRASTRUTTURA STRADALE	
CASSONETTO	5,000 m

SEZIONE N.: 14  
 QT. PROGETTO: 671,548  
 DIST.PROG.: 225,000  
 DIST.PREC.: 25,000  
 DIST.SUCC.: 25,000



SCALA 1:200

QT.RIF. 661,640

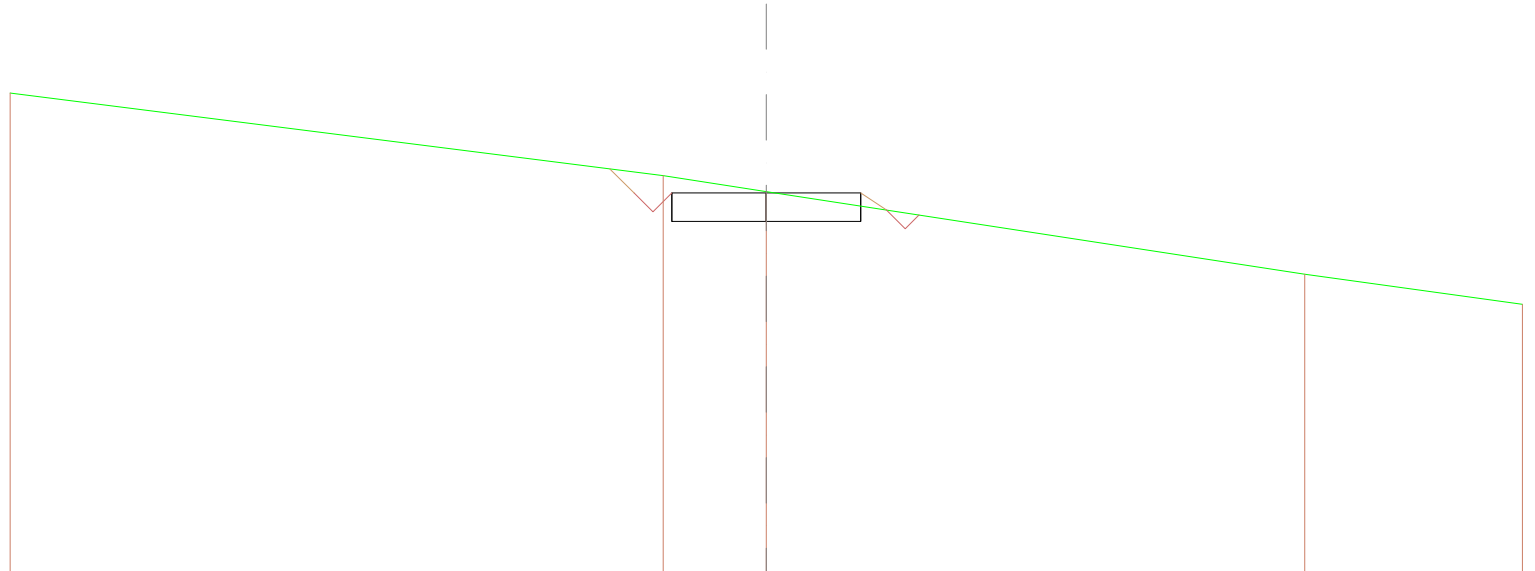
QUOTE TERRENO	673,971	672,291	671,555	670,000	669,110
DIST.PARZIALI TERRENO	13,733	6,267	13,228	6,772	
QUOTE PROGETTO			670,798 671,548	670,798 671,548	670,798 671,548
DIST.PARZIALI PROGETTO			2,500	2,500	
QUOTE FINITO			672,022 671,548 0,500 671,048 671,548	671,548 671,200	
DIST. PARZIALI FINITO			0,474 0,500 0,500	5,000	0,822

SCAVI E BONIFICHE	
STERRO	3,942 m <sup>2</sup>
FOSSO	0,183 m <sup>2</sup>
SOVRASTRUTTURA STRADALE	
CASSONETTO	5,000 m

SEZIONE N.: 15  
 QT. PROGETTO: 672,151  
 DIST.PROG.: 250,000  
 DIST.PREC.: 25,000  
 DIST.SUCC.: 25,000

SCALA 1:200

QT.RIF. 662,098



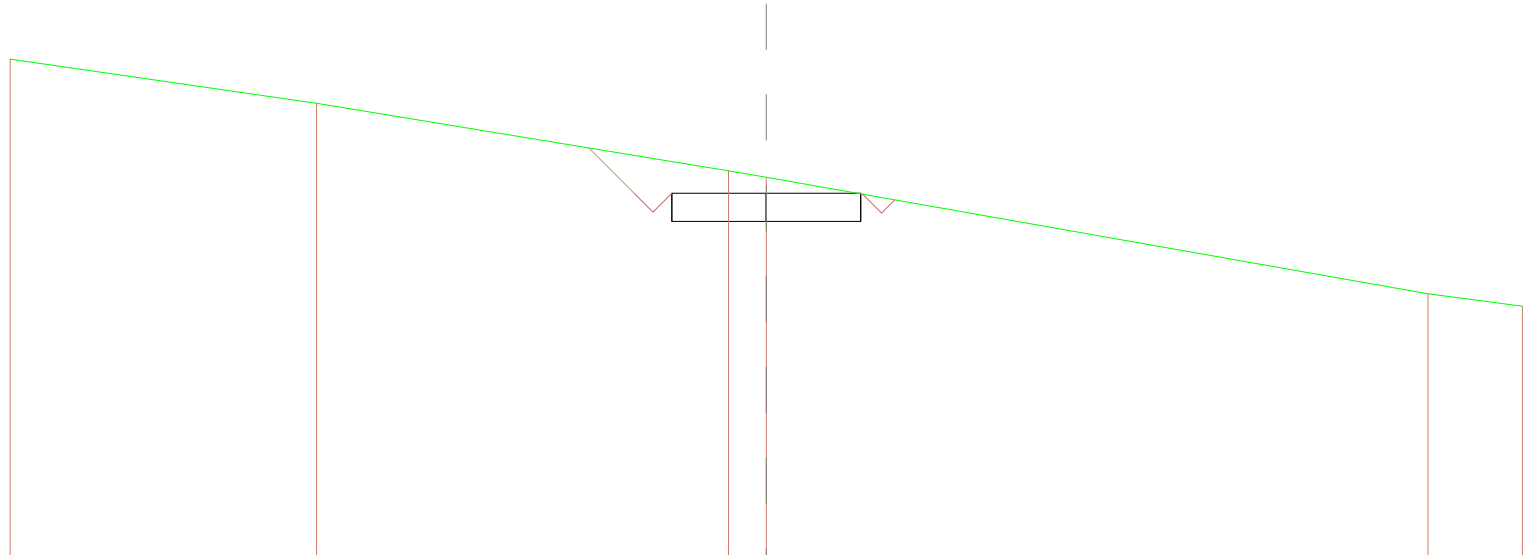
QUOTE TERRENO	674,792		672,608	672,189	670,000	669,204		
DIST.PARZIALI TERRENO		17,278		2,722		14,242	5,758	
QUOTE PROGETTO			671,401 672,151	671,401 672,151	671,401 672,151			
DIST.PARZIALI PROGETTO				2,500	2,500			
QUOTE FINITO			672,766 672,151 671,651 672,151		672,151 671,701			
DIST. PARZIALI FINITO			0,636 0,500 0,500	5,000	0,674			

SCAVI E BONIFICHE	
STERRO	5,817 m <sup>2</sup>
FOSSO	0,175 m <sup>2</sup>
SOVRASTRUTTURA STRADALE	
CASSONETTO	5,000 m

SEZIONE N.: 16  
 QT. PROGETTO: 672,665  
 DIST.PROG.: 275,000  
 DIST.PREC.: 25,000  
 DIST.SUCC.: 25,000

SCALA 1:200

QT.RIF. 663,039



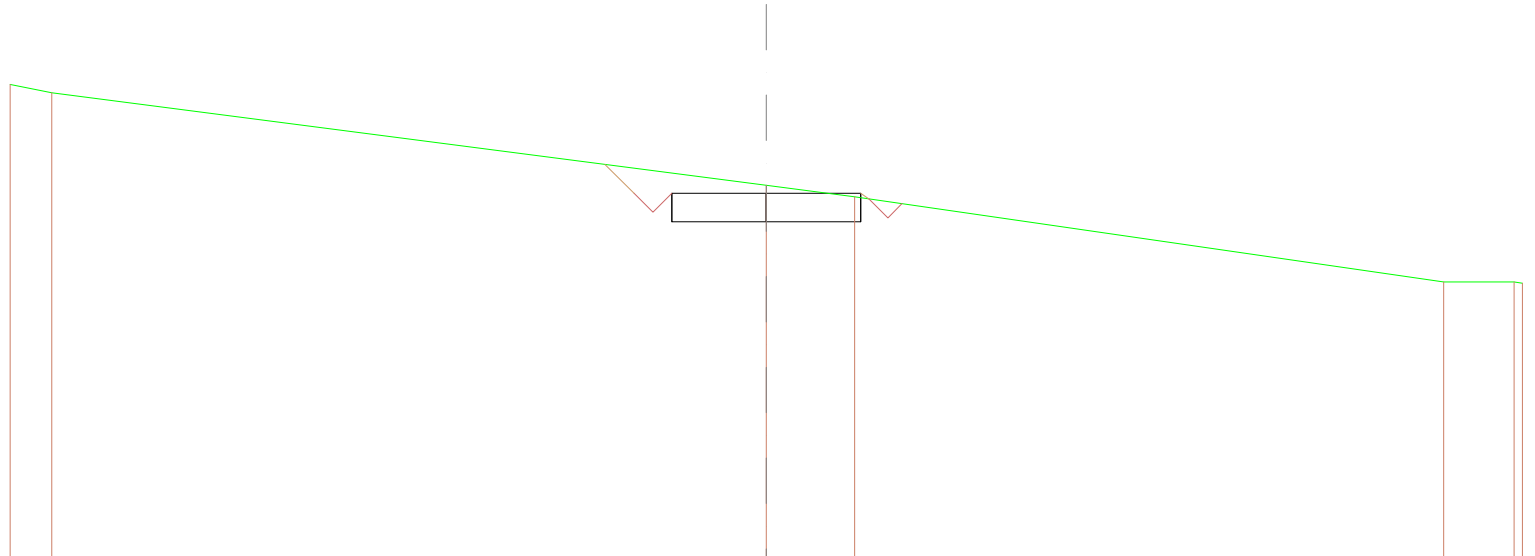
QUOTE TERRENO	676,207	675,043	673,258	673,082	670,000	669,672
DIST.PARZIALI TERRENO	8,108	10,890	1,002	17,498	2,502	
QUOTE PROGETTO			671,915 672,665	671,915 672,665	671,915 672,665	
DIST.PARZIALI PROGETTO			2,500	2,500		
QUOTE FINITO			673,864 672,665 672,165 672,665		672,665 672,633	
DIST. PARZIALI FINITO			1,189 0,500 0,500	5,000		

SCAVI E BONIFICHE	
STERRO	4,812 m <sup>2</sup>
FOSSO	0,187 m <sup>2</sup>
SOVRASTRUTTURA STRADALE	
CASSONETTO	5,000 m

SEZIONE N.: 17  
 QT. PROGETTO: 672,341  
 DIST.PROG.: 300,000  
 DIST.PREC.: 25,000  
 DIST.SUCC.: 25,000

SCALA 1:200

QT.RIF. 662,697



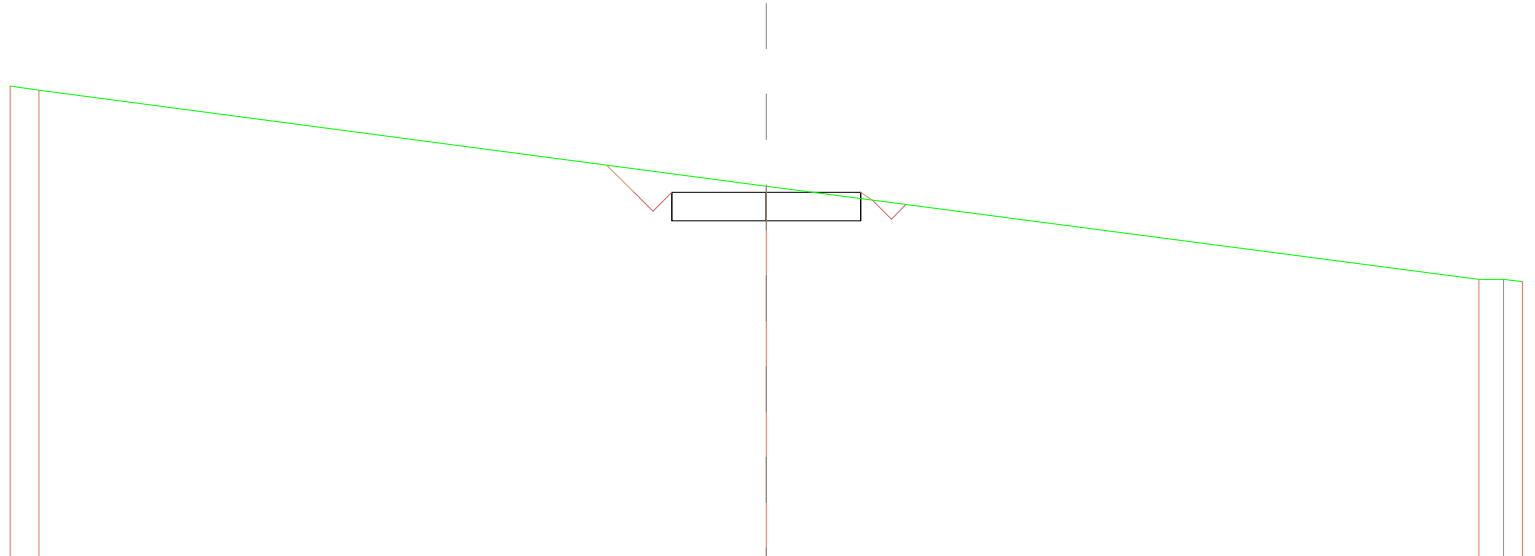
QUOTE TERRENO	675,228	675,000		672,554	672,251		670,000	670,000	669,967	
DIST.PARZIALI TERRENO	1,102		18,898		2,337		15,583		1,856	
QUOTE PROGETTO				671,591	672,341					
DIST.PARZIALI PROGETTO				2,500	2,500					
QUOTE FINITO				673,106	672,341	671,841	672,341		672,341	672,196
DIST. PARZIALI FINITO				0,765	0,800	0,500				5,000

SCAVI E BONIFICHE	
STERRO	4,554 m <sup>2</sup>
FOSSO	0,192 m <sup>2</sup>
SOVRASTRUTTURA STRADALE	
CASSONETTO	5,000 m

SEZIONE N.: 18  
 QT. PROGETTO: 672,299  
 DIST.PROG.: 325,000  
 DIST.PREC.: 25,000  
 DIST.SUCC.: 6,631

SCALA 1:200

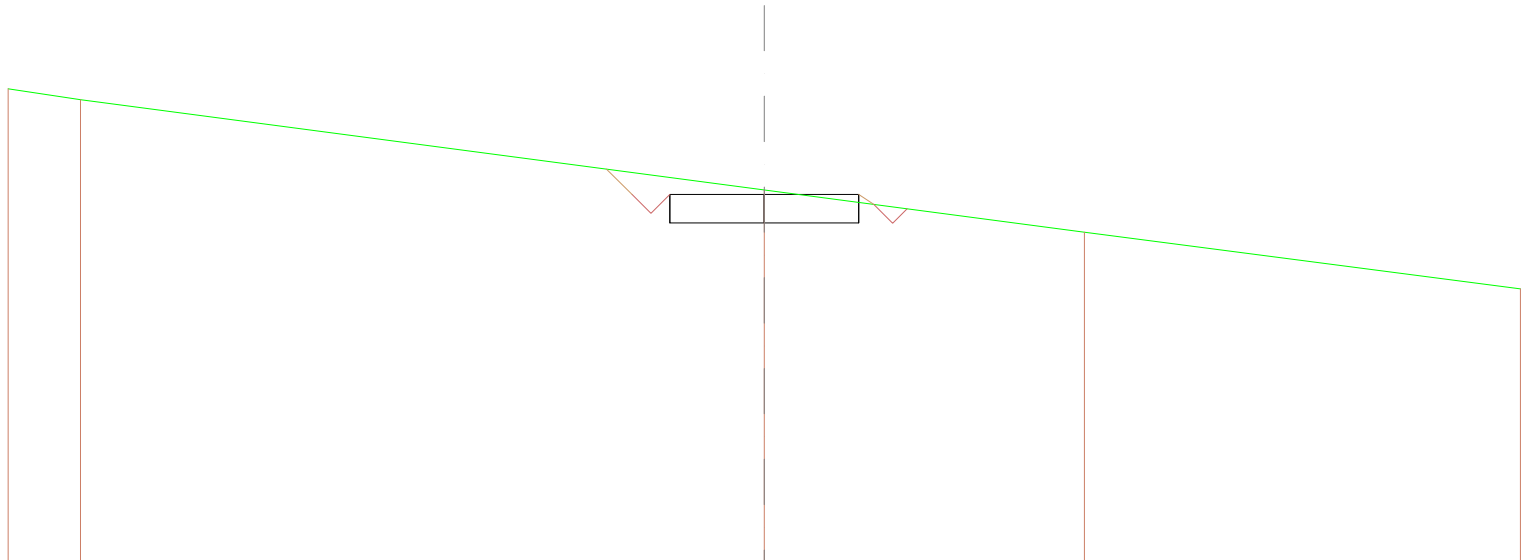
QT.RIF. 662,629



QUOTE TERRENO	675,116 675,000		672,459		670,000 670,000 669,942
DIST.PARZIALI TERRENO	0,762	19,238		18,847	0,851 0,502
QUOTE PROGETTO			671,549 672,299	671,549 672,299	671,549 672,299
DIST.PARZIALI PROGETTO			2,500	2,500	
QUOTE FINITO			673,016 672,299 671,799 672,299		672,299 672,063
DIST. PARZIALI FINITO			0,717 0,500 0,500	5,000	

SCAVI E BONIFICHE	
STERRO	4,347 m <sup>2</sup>
FOSSO	0,192 m <sup>2</sup>
SOVRASTRUTTURA STRADALE	
CASSONETTO	5,000 m

SEZIONE N.: 19  
 QT. PROGETTO: 672,492  
 DIST.PROG.: 331,631  
 DIST.PREC.: 6,631  
 DIST.SUCC.: 18,369



SCALA 1:200

QT. RIF. 662,745

QUOTE TERRENO	675,281	675,000		672,611	671,493	670,000
DIST.PARZIALI TERRENO	1,914		18,086		8,469	11,531
QUOTE PROGETTO				671,742 672,492	671,742 672,492	671,742 672,492
DIST.PARZIALI PROGETTO				2,500	2,500	
QUOTE FINITO				673,162 672,492 671,992 672,492		672,492 672,228
DIST. PARZIALI FINITO				0,670 0,500 0,500	5,000	0,384

SCAVI E BONIFICHE	
STERRO	3,372 m <sup>2</sup>
FOSSO	0,210 m <sup>2</sup>
SOVRASTRUTTURA STRADALE	
CASSONETTO	5,000 m

SEZIONE N.: 20  
 QT. PROGETTO: 673,485  
 DIST.PROG.: 350,000  
 DIST.PREC.: 18,369  
 DIST.SUCC.: 25,461

SCALA 1:200

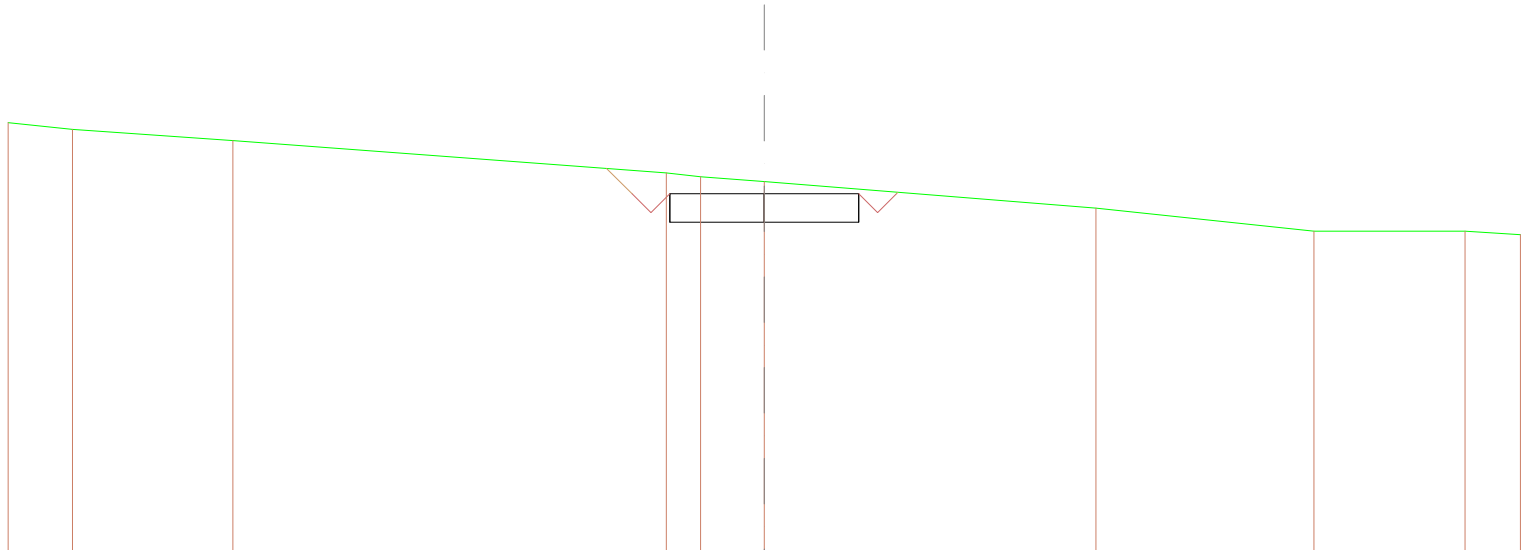
QT.RIF. 663,711

QUOTE TERRENO	675,640	675,420	675,283	675,000		673,866	673,400		672,028	671,582
DIST.PARZIALI TERRENO	1,941	1,595	2,118		9,821		4,524		15,728	4,272
QUOTE PROGETTO							672,735 673,485	672,735 673,485	672,735 673,485	
DIST.PARZIALI PROGETTO							2,500	2,500		
QUOTE FINITO						673,792 673,485 672,985 673,485		673,485 673,136		
DIST. PARZIALI FINITO						0,500 0,500	5,000	0,524		



SCAVI E BONIFICHE	
STERRO	5,351 m <sup>2</sup>
SOVRASTRUTTURA STRADALE	
CASSONETTO	5,000 m

SEZIONE N.: 21  
 QT. PROGETTO: 675,989  
 DIST.PROG.: 375,461  
 DIST.PREC.: 25,461  
 DIST.SUCC.: 24,539



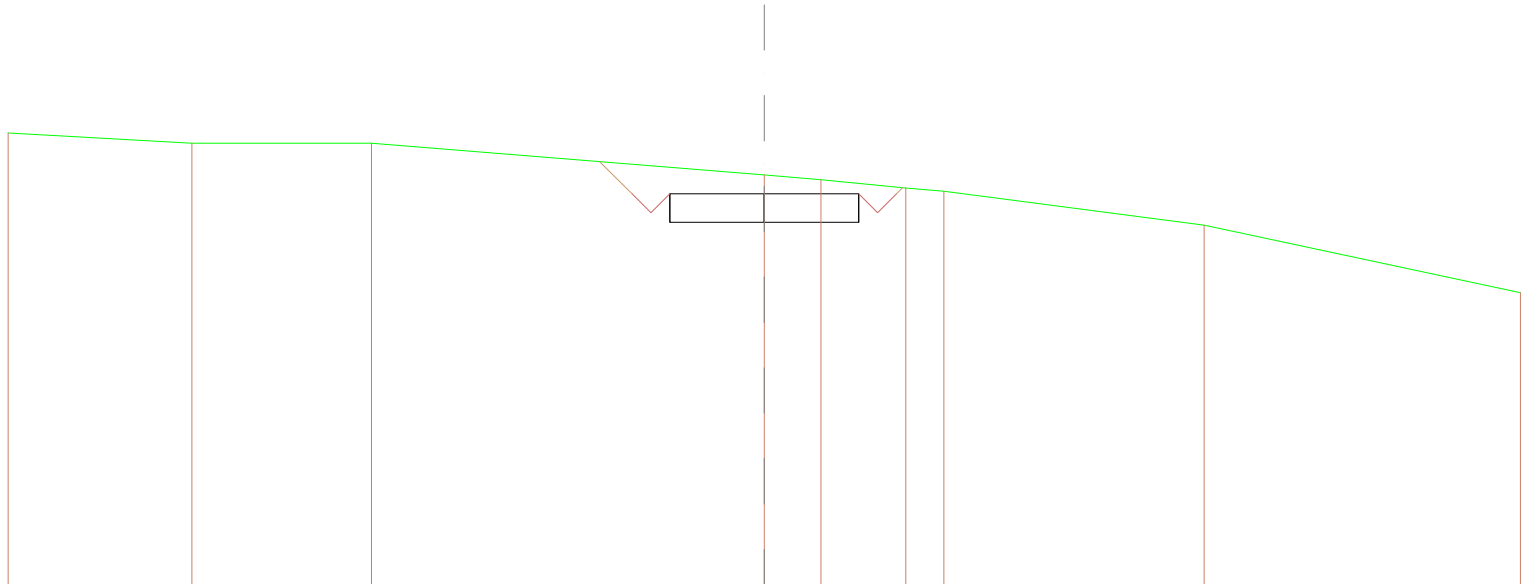
SCALA 1:200

QT.RIF. 666,486

QUOTE TERRENO	677,866	677,687	677,391		676,543	676,442	676,307		675,805	675,000	675,000	674,905
DIST.PARZIALI TERRENO	1,708	4,240		11,462	0,904	1,686		8,776		5,760	4,003	1,462
QUOTE PROGETTO					675,239 675,989		675,239 675,989		675,239 675,989			
DIST.PARZIALI PROGETTO						2,500	2,500					
QUOTE FINITO					676,660 675,989 675,489 675,989				675,989 675,489 675,989 676,024			
DIST. PARZIALI FINITO					0,671 0,500 0,500		5,000		0,500 0,500			

SCAVI E BONIFICHE	
STERRO	6,238 m <sup>2</sup>
SOVRASTRUTTURA STRADALE	
CASSONETTO	5,000 m

SEZIONE N.: 22  
 QT. PROGETTO: 678,658  
 DIST.PROG.: 400,000  
 DIST.PREC.: 24,539  
 DIST.SUCC.: 6,964



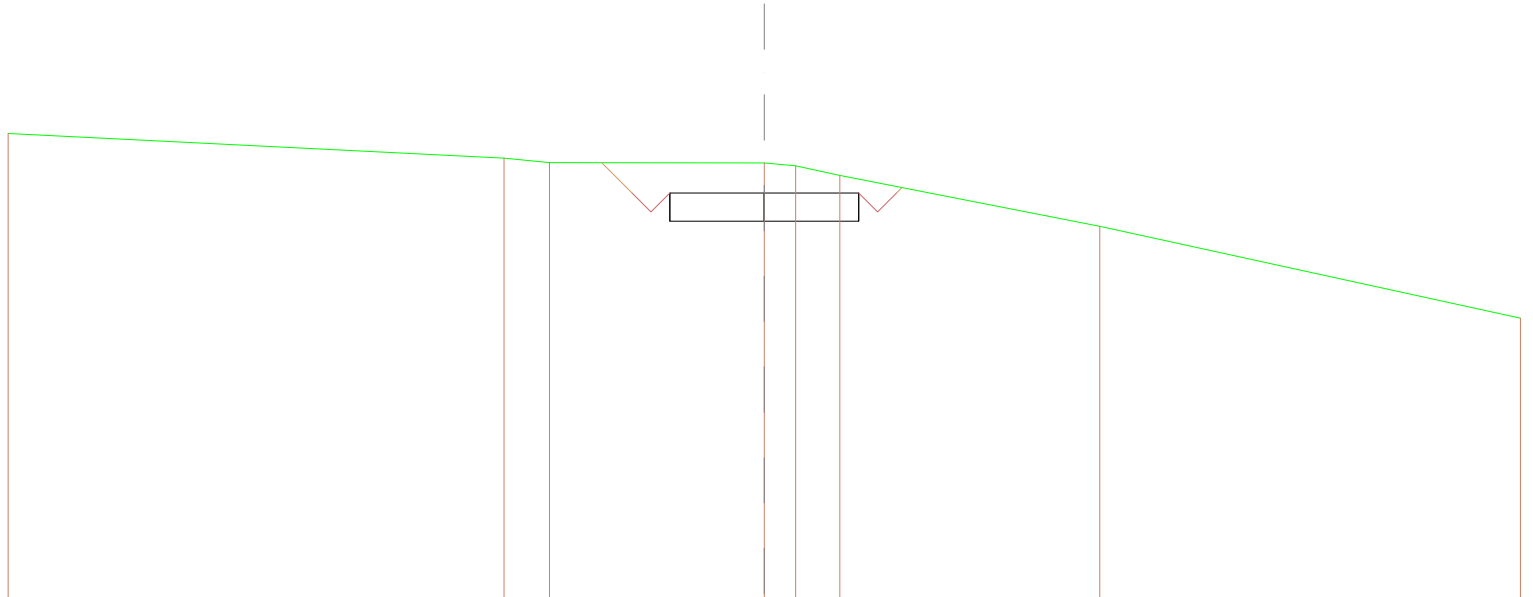
SCALA 1:200

QT.RIF. 668,260

QUOTE TERRENO	660,273	660,000	660,000	679,158	679,036	678,811	678,725	677,828	676,046
DIST.PARZIALI TERRENO	4,862	4,748	10,390	1,502	2,237	1,014	6,885	8,362	
QUOTE PROGETTO				677,908 678,658	677,908 678,658	677,908 678,658			
DIST.PARZIALI PROGETTO				2,500	2,500				
QUOTE FINITO				679,510 678,658 678,158 678,658		678,658 678,158 678,658 678,810			
DIST. PARZIALI FINITO				0,862 0,500 0,500	5,000	0,500 0,500			

SCAVI E BONIFICHE	
STERRO	7,264 m <sup>2</sup>
SOVRASTRUTTURA STRADALE	
CASSONETTO	5,000 m

SEZIONE N.: 23  
 QT. PROGETTO: 679,197  
 DIST.PROG.: 406,964  
 DIST.PREC.: 6,964  
 DIST.SUCC.: 12,327



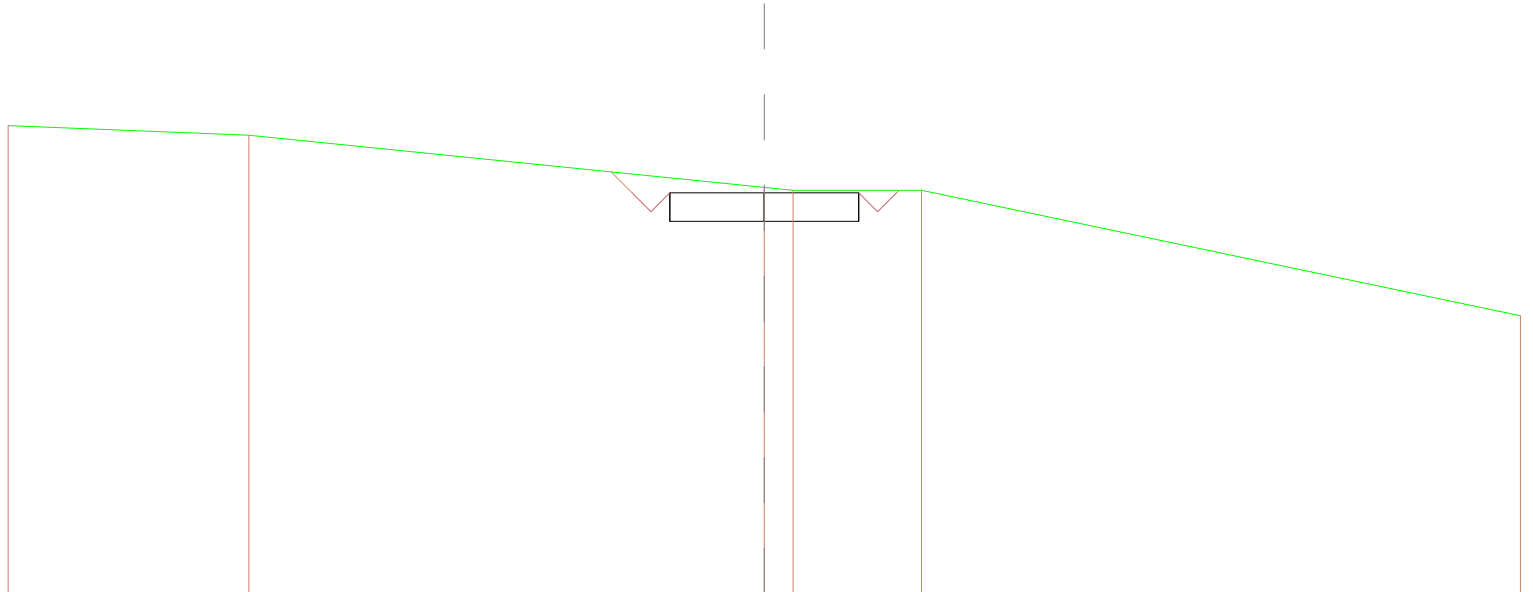
SCALA 1:200

QT.RIF. 668,431

QUOTE TERRENO	660,774	680,121	680,000	679,980	679,915	679,662	678,314	675,888
DIST.PARZIALI TERRENO	13,113	1,208	5,681	0,827	1,174	6,875	11,125	
QUOTE PROGETTO				679,447	679,197	679,447	679,197	
DIST.PARZIALI PROGETTO				2,500	2,500			
QUOTE FINITO				679,988	679,197	678,697	679,197	
DIST. PARZIALI FINITO				0,800	0,500	5,000	0,500	

SCAVI E BONIFICHE	
STERRO	4,638 m <sup>2</sup>
SOVRASTRUTTURA STRADALE	
CASSONETTO	5,000 m

SEZIONE N.: 24  
 QT. PROGETTO: 679,930  
 DIST.PROG.: 419,291  
 DIST.PREC.: 12,327  
 DIST.SUCC.: 0,535



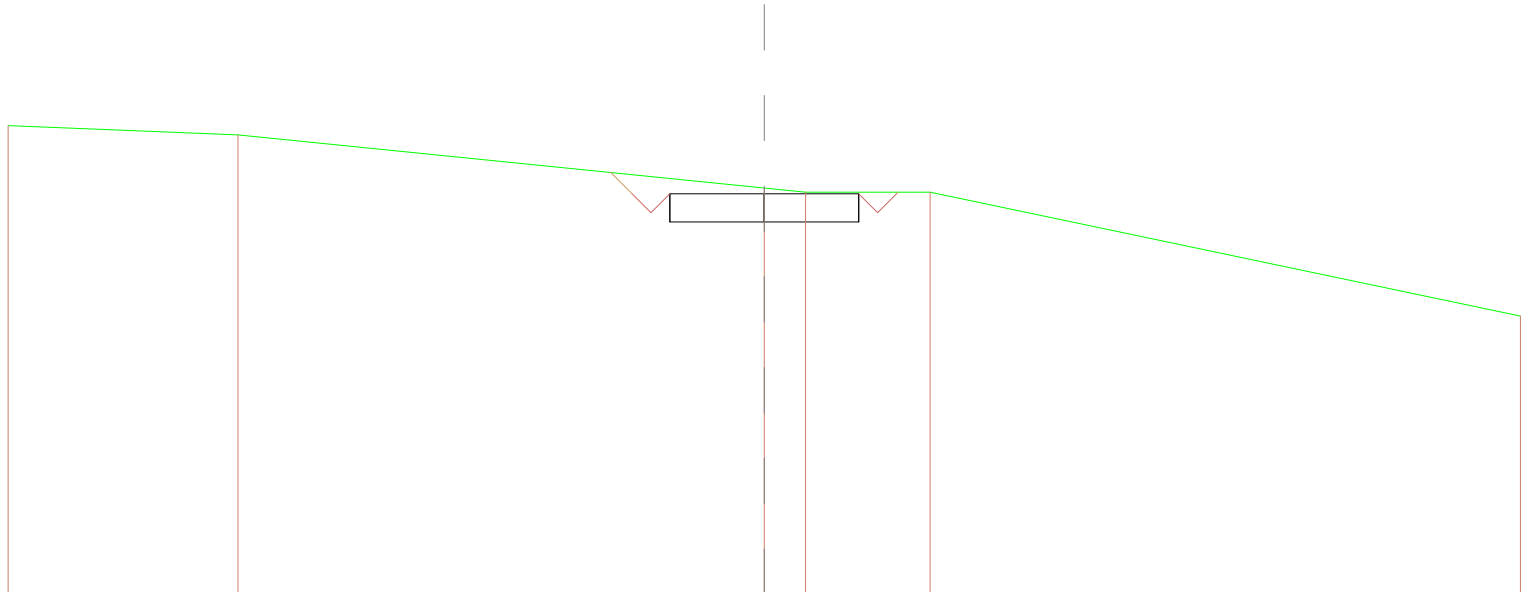
SCALA 1:200

QT.RIF. 669,291

QUOTE TERRENO	661,708	661,452		680,077	680,000	680,000	676,674
DIST.PARZIALI TERRENO	6,369	13,631	0,784	3,398	15,838		
QUOTE PROGETTO			679,180	679,180	679,930	679,180	679,930
DIST.PARZIALI PROGETTO			2,500	2,500			
QUOTE FINITO			680,486	679,930	679,430	679,930	680,000
DIST. PARZIALI FINITO			0,556	0,500	0,500	5,000	0,500

SCAVI E BONIFICHE	
STERRO	4,608 m <sup>2</sup>
SOVRASTRUTTURA STRADALE	
CASSONETTO	5,000 m

SEZIONE N.: 25  
 QT. PROGETTO: 679,959  
 DIST.PROG.: 419,826  
 DIST.PREC.: 0,535  
 DIST.SUCC.: 5,174



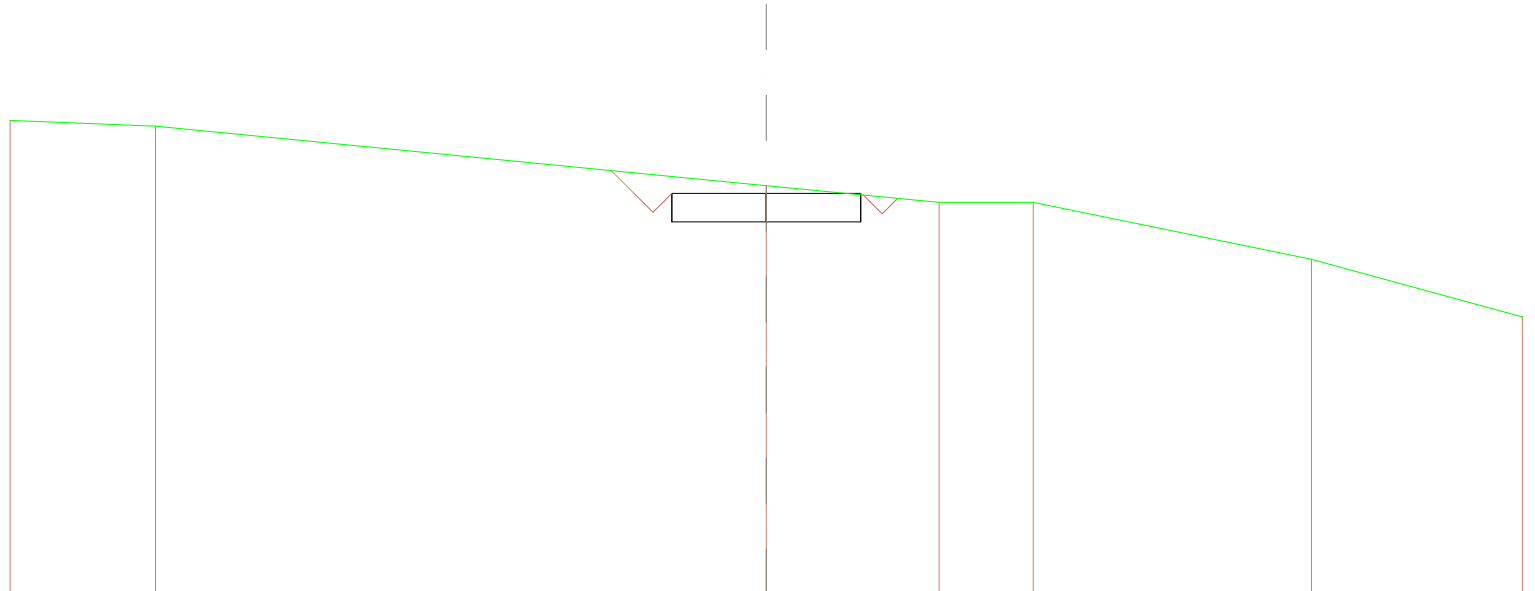
SCALA 1:200

QT.RIF. 669,343

QUOTE TERRENO	661,760	661,515		680,110	680,000	680,000	676,725
DIST.PARZIALI TERRENO		6,080	13,920	1,084	3,292		15,614
QUOTE PROGETTO				679,209 679,959	679,209 679,959	679,209 679,959	
DIST.PARZIALI PROGETTO				2,500	2,500		
QUOTE FINITO				680,520 679,959 679,459 679,959		679,959 679,459 679,959 680,000	
DIST. PARZIALI FINITO				0,561 0,500 0,500	5,000	0,500 0,500	

SCAVI E BONIFICHE	
STERRO	4,791 m <sup>2</sup>
FOSSO	0,206 m <sup>2</sup>
SOVRASTRUTTURA STRADALE	
CASSONETTO	5,000 m

SEZIONE N.: 26  
 QT. PROGETTO: 680,238  
 DIST.PROG.: 425,000  
 DIST.PREC.: 5,174  
 DIST.SUCC.: 23,124



SCALA 1:200

QT.RIF. 669,669

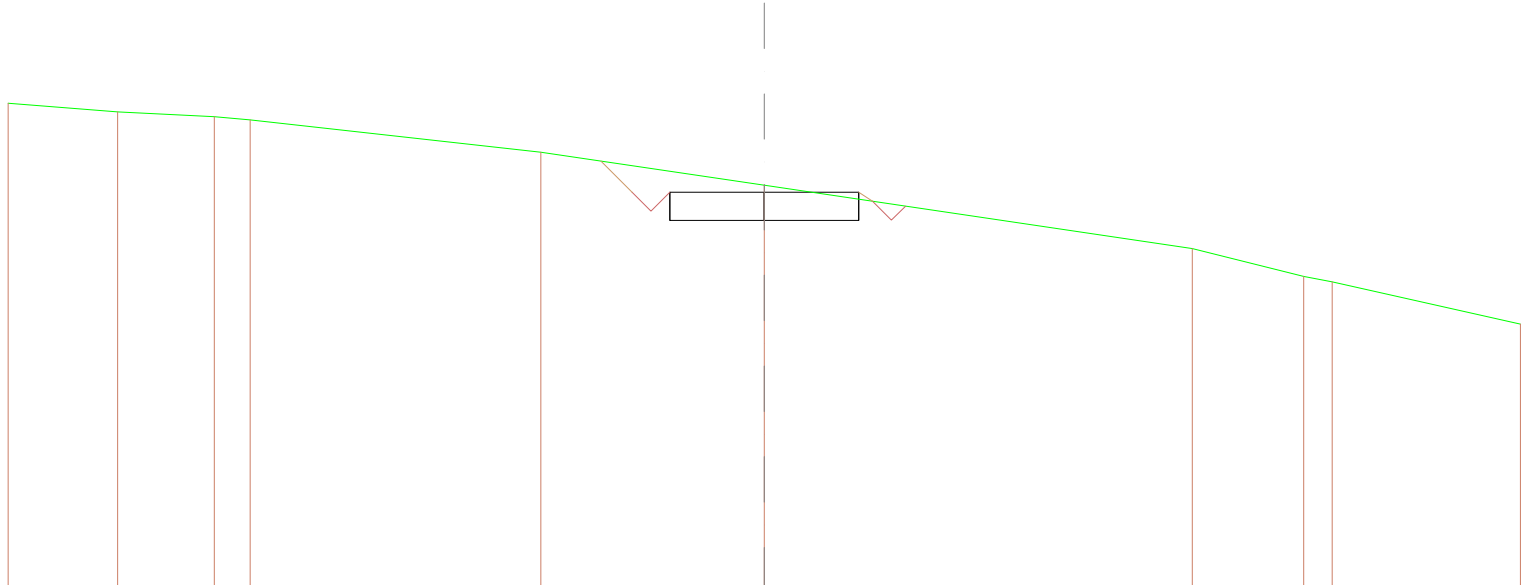
QUOTE TERRENO	662,167	662,021		680,446	680,000	680,000	678,496	676,971
DIST.PARZIALI TERRENO	3,846	16,154		4,573	2,489	7,357	5,580	
QUOTE PROGETTO				679,488 680,238	679,488 680,238	679,488 680,238		
DIST.PARZIALI PROGETTO			2,500	2,500				
QUOTE FINITO			680,847 680,238 679,738 680,238		680,238 680,196			
DIST. PARZIALI FINITO			0,609 0,500 0,500	5,000				

SCAVI E BONIFICHE	
STERRO	4,647 m <sup>2</sup>
FOSSO	0,186 m <sup>2</sup>
SOVRASTRUTTURA STRADALE	
CASSONETTO	5,000 m

SEZIONE N.: 27  
 QT. PROGETTO: 681,490  
 DIST.PROG.: 448,124  
 DIST.PREC.: 23,124  
 DIST.SUCC.: 28,298

SCALA 1:200

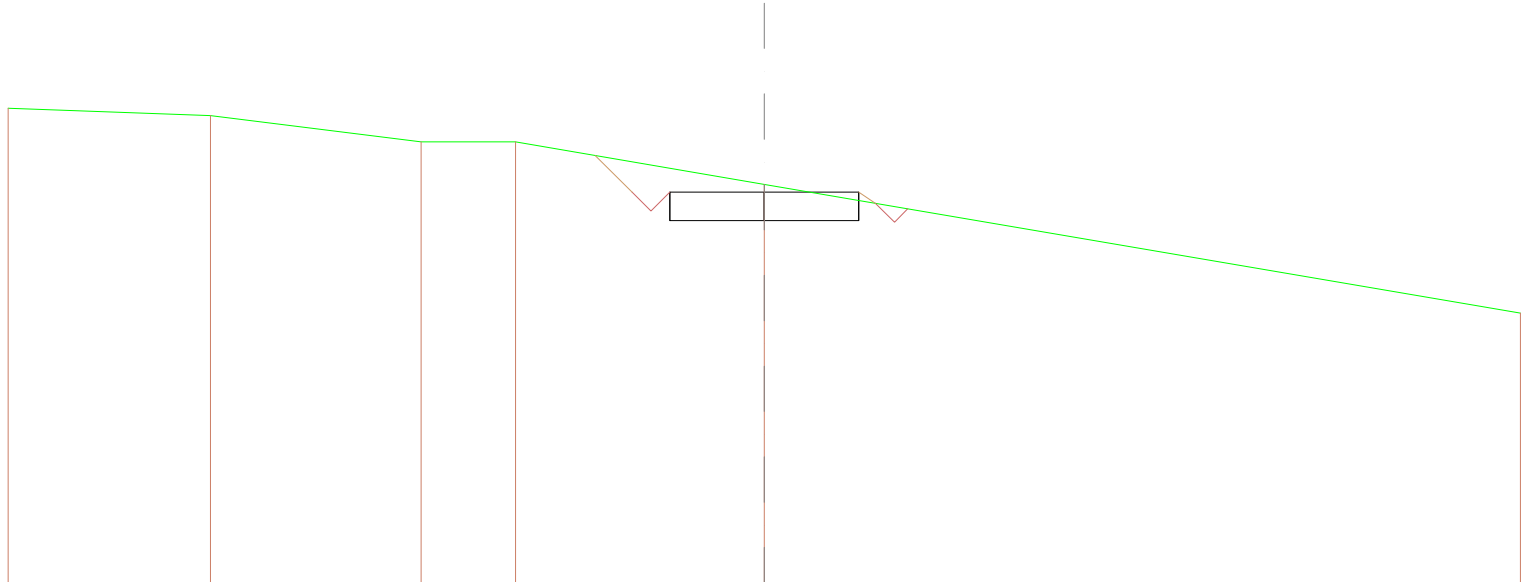
QT.RIF. 671,018



QUOTE TERRENO	683,840	683,610	683,486	683,402	682,541	681,669	680,000	679,257	679,118	677,986
DIST.PARZIALI TERRENO	2,902	2,554	0,944	7,690	5,911	11,317	2,951	0,757	4,975	
QUOTE PROGETTO						680,740 681,490	680,740 681,490	680,740 681,490		
DIST.PARZIALI PROGETTO						2,500	2,500			
QUOTE FINITO					682,306 681,490 680,990 681,490		681,490 681,247			
DIST. PARZIALI FINITO					0,816 0,500 0,500	5,000				

SCAVI E BONIFICHE	
STERRO	4,782 m <sup>2</sup>
FOSSO	0,177 m <sup>2</sup>
SOVRASTRUTTURA STRADALE	
CASSONETTO	5,000 m

SEZIONE N.: 28  
 QT. PROGETTO: 683,671  
 DIST.PROG.: 476,422  
 DIST.PREC.: 28,298  
 DIST.SUCC.: 4,787



SCALA 1:200

QT.RIF. 673,280

QUOTE TERRENO	685,890	685,892	685,000	685,000	683,877	680,470
DIST.PARZIALI TERRENO	5,357	5,569	2,498	6,576	20,000	
QUOTE PROGETTO				682,921 683,671	682,921 683,671	682,921 683,671
DIST.PARZIALI PROGETTO				2,500	2,500	
QUOTE FINITO				684,640 683,671 683,171 683,671		683,671 683,375
DIST. PARZIALI FINITO				0,969 0,500 0,500	5,000	0,445



SCAVI E BONIFICHE	
STERRO	3,756 m <sup>2</sup>
FOSSO	0,185 m <sup>2</sup>
SOVRASTRUTTURA STRADALE	
CASSONETTO	5,000 m

SEZIONE N.: 29  
 QT. PROGETTO: 684,063  
 DIST.PROG.: 481,208  
 DIST.PREC.: 4,787

SCALA 1:200

QT.RIF. 673,741



QUOTE TERRENO	686,421	686,307	685,000	685,000	684,063	683,764	681,691	680,952	680,861
DIST.PARZIALI TERRENO	3,309	10,512	0,882	5,487	1,751	13,789	3,808	0,862	
QUOTE PROGETTO				683,313	684,063	683,313	684,063		
DIST.PARZIALI PROGETTO				2,500	2,500				
QUOTE FINITO			684,784	684,063	683,563	684,063	684,063	683,531	
DIST. PARZIALI FINITO			0,721	0,500	0,500	5,000	0,797		