

Comune
di Venosa



Regione Basilicata



Comune
di Maschito



Committente:



E.ON CLIMATE & RENEWABLES ITALIA S.R.L.
via A. Vespucci, 2 - 20124 Milano
P.IVA/C.F. 06400370968
pec: e.onclimateerenewablesitaliasrl@legalmail.it

Titolo del Progetto:

PARCO EOLICO "VENUSIA"

Documento:

PROGETTO DEFINITIVO

Richiesta Autorizzazione Unica ai sensi del D. Lgs. 387 del 29/09/2003

N° Documento:

PEVE_A.16.a.18.a.3

ID PROGETTO:

PEVE

DISCIPLINA:

P

TIPOLOGIA:

T

FORMATO:

A3

Elaborato:

Piano particellare di esproprio grafico - Venosa Foglio 74

FOGLIO:

4 di 9

SCALA:

1:2.000

Nome file:

PEVE_A.16.a.18.a.3 - PPE Venosa Foglio 74.pdf

Progettazione:




NEW DEVELOPMENTS S.r.l.s.
piazza Europa, 14
87100 Cosenza (CS)

Progettisti:



dott. ing. Giovanni Guzzo Foliario

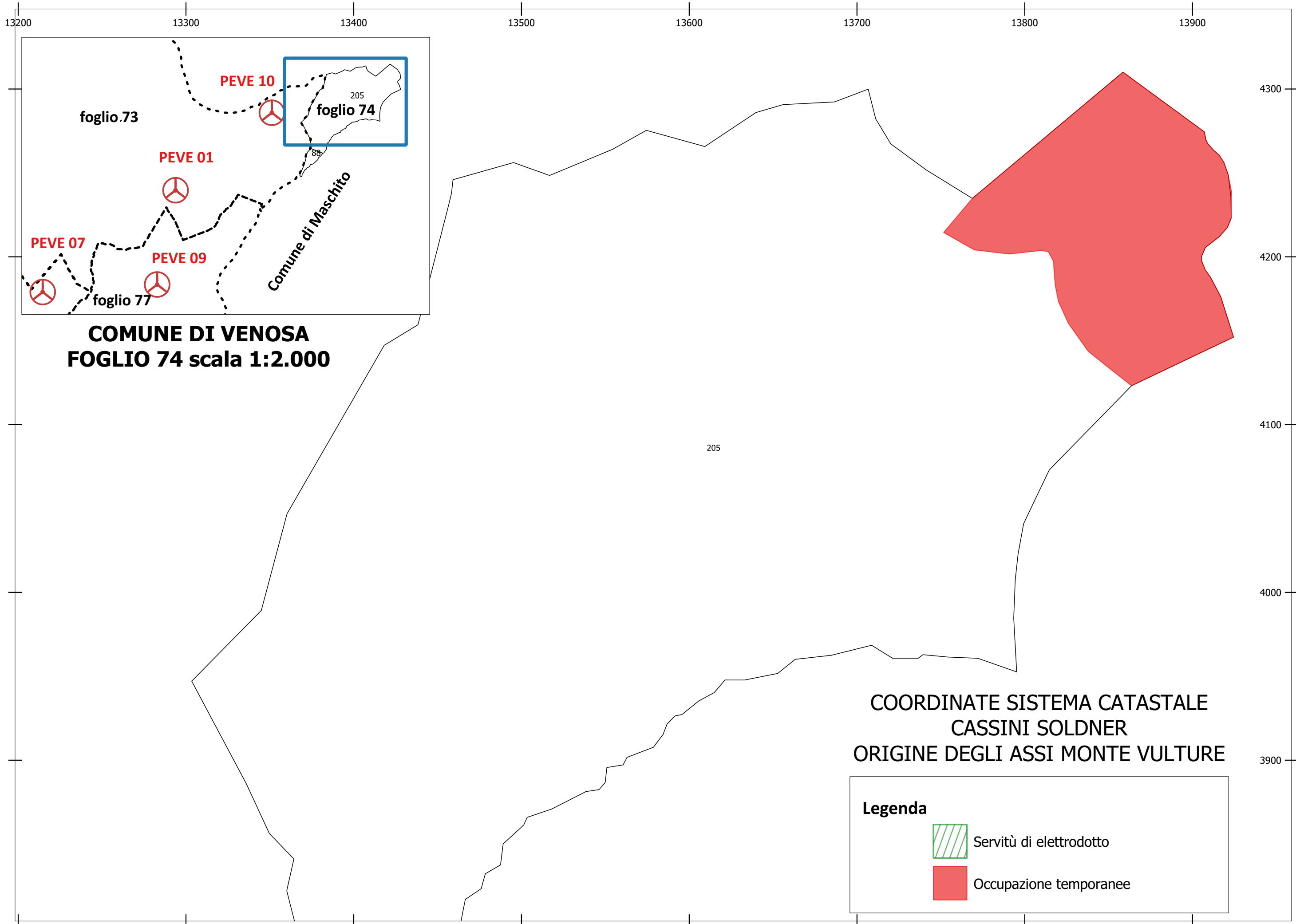


dott. ing. Amedeo Costabile



dott. ing. Francesco Meringolo



Rev:	Data Revisione	Descrizione Revisione	Redatto	Controllato	Approvato
00	12/02/2019	PRIMA EMISSIONE	New Dev.	ECRI	ECRI



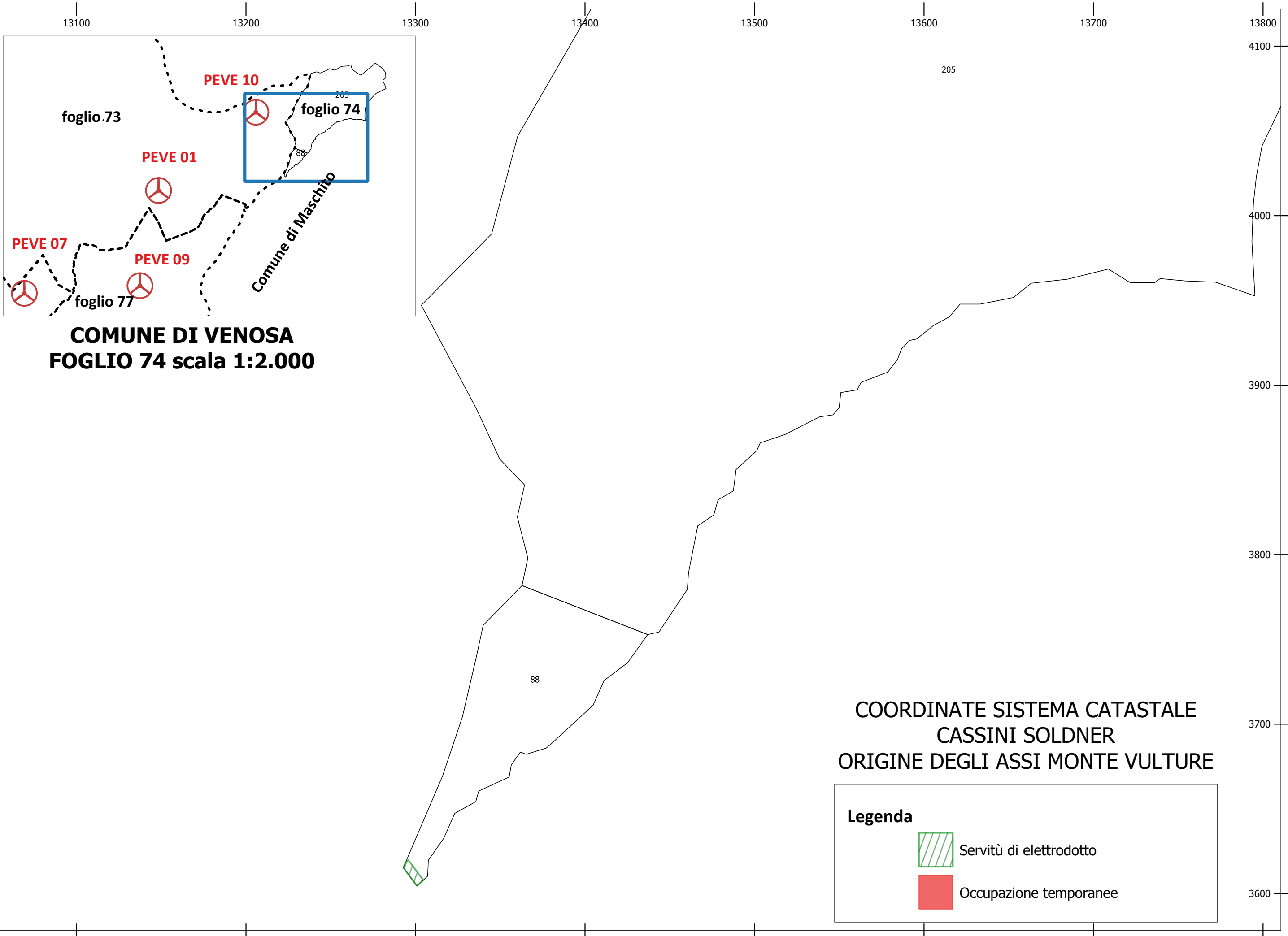
**COMUNE DI VENOSA
FOGLIO 74 scala 1:2.000**

**COORDINATE SISTEMA CATASTALE
CASSINI SOLDNER
ORIGINE DEGLI ASSI MONTE VULTURE**

Legenda

-  Servitù di elettrodotto
-  Occupazione temporanee

Inset map showing the location of Foglio 74 (blue box) relative to neighboring sheets: foglio 73, foglio 77, foglio 88, and foglio 205. The Comune di Maschito is also indicated. Four points are marked with red circles containing a Mercedes logo: PEVE 07, PEVE 09, PEVE 01, and PEVE 10.



foglio.73

PEVE 10

foglio 74

PEVE 01

PEVE 07

PEVE 09

foglio 77

Comune di Maschito

COMUNE DI VENOSA
FOGLIO 74 scala 1:2.000

COORDINATE SISTEMA CATASTALE
CASSINI SOLDNER
ORIGINE DEGLI ASSI MONTE VULTURE

Legenda



Servitù di elettrodotto



Occupazione temporanee