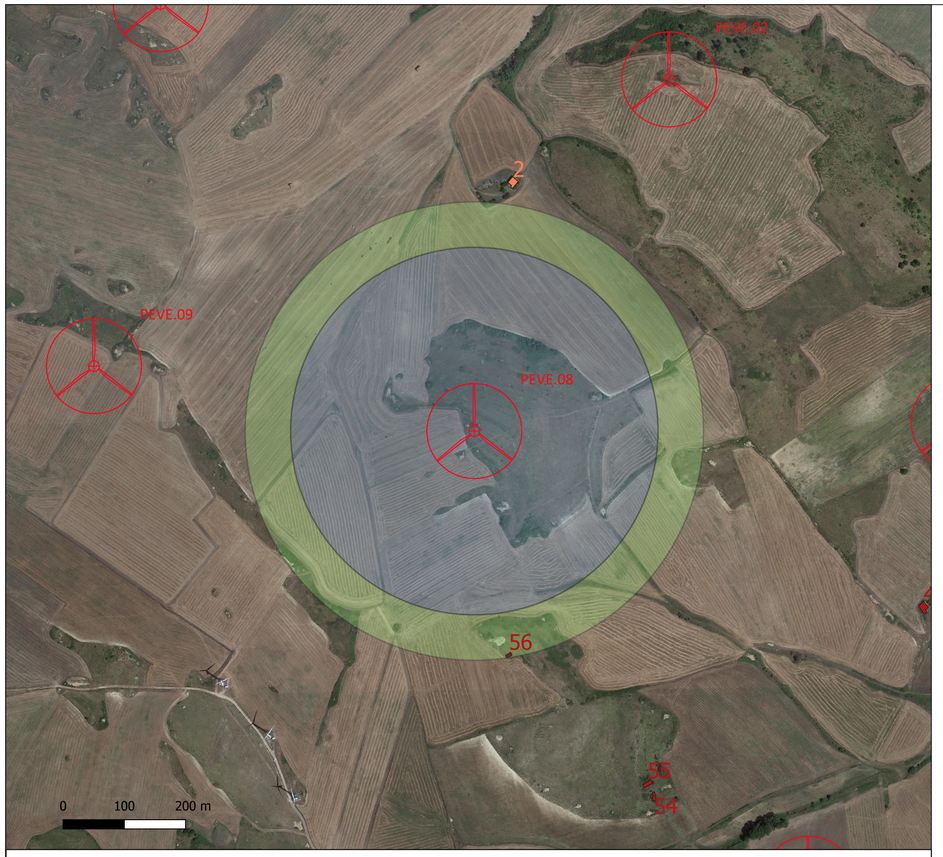

VERIFICA DISTANZA DA ABITAZIONI ED EDIFICI SU ORTOFOTO - SCALA 1:5.000

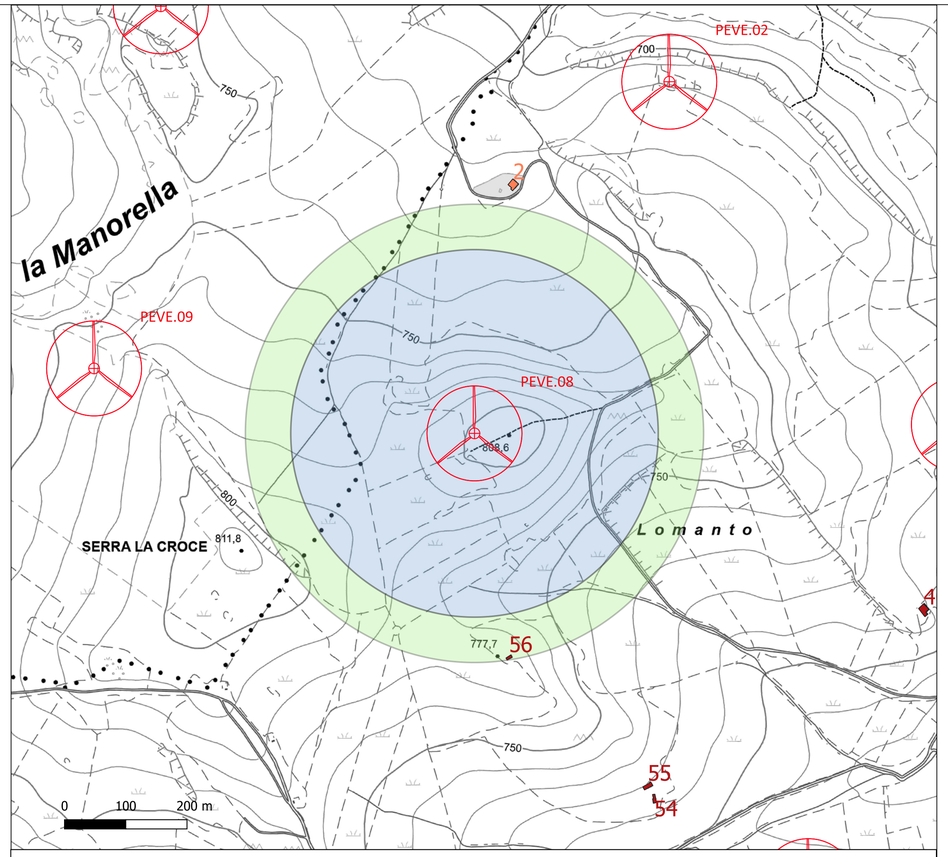

VERIFICA DISTANZA DA ABITAZIONI ED EDIFICI SU ESTRATTO C.T.R. - SCALA 1:5.000

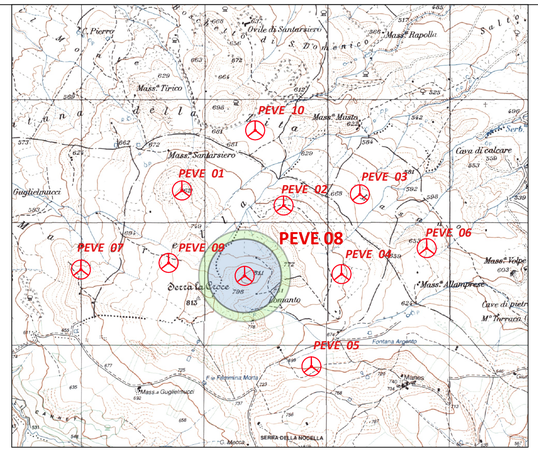

NORD

Legenda

Aerogeneratore in Progetto

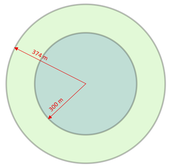

Buffer di rispetto (L.R. 13 marzo 2019 n.4)

- Abitazioni (A1,...,A10) = min (2 Htot torre;300 m)
- Edifici (B1, B2, B5, D4, D10) = 300m

Fabbricati

- Fabbricato destinato ad abitazione (A1,...,A10)
- Fabbricato definito "edificio" (B1, B2, B5, D4, D10)
- Fabbricato destinato ad altri usi - non è prescritto buffer di rispetto
- Ruderi - non è previstobuffer di rispetto

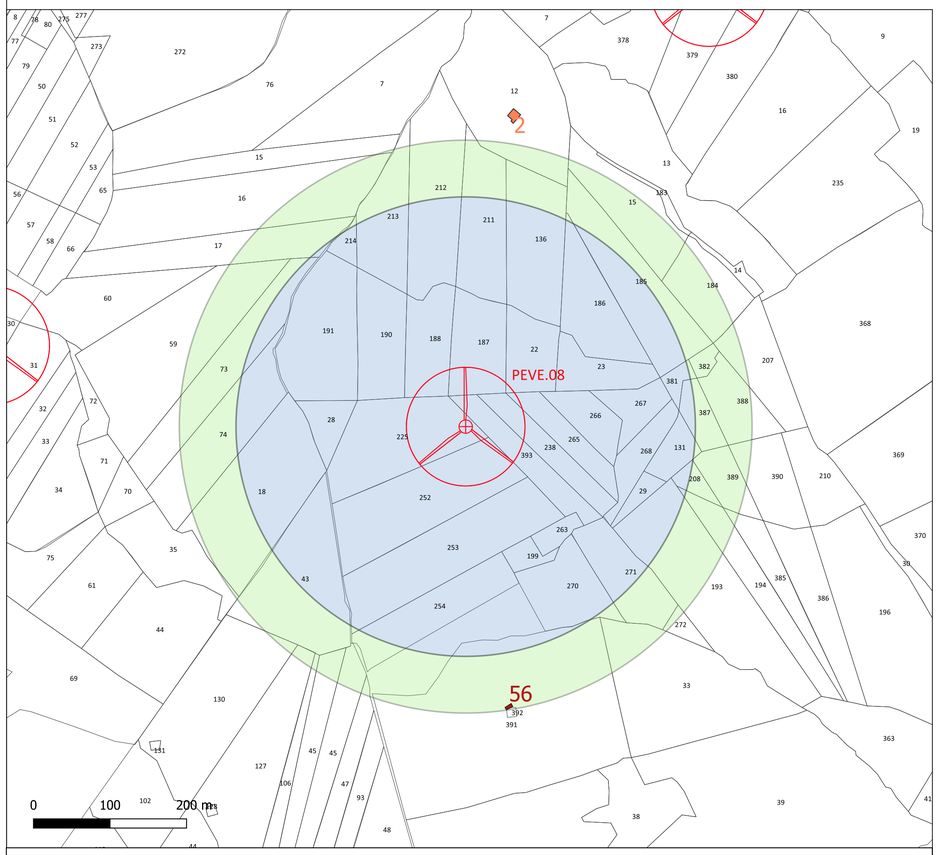

VERIFICA DISTANZA DA ABITAZIONI ED EDIFICI SU ESTRATTO DELLA MAPPA CATASTALE - SCALA 1:4.000

REPORT FABBRICATI RICADENTI ALL'INTERNO DEI BUFFER

ID	*Dati Catastali*				*Note*
	Comune	*Foglio*	*Particella*	*Categoria*	
56	Maschito	1	391 - 392	Non censito al NCEU	Rudere

Documentazione fotografica corpi di fabbrica interferenti con i buffer

Fabbricato n. 56 - Rudere

Comune di Venosa | Regione Basilicata | Comune di Maschito

Committente:

E.ON CLIMATE & RENEWABLES ITALIA S.R.L.
via A. Vespucci, 2 - 20124 Milano
P.IVA/C.F. 06400370968
pec: e.onclimateerenewablesitaliasrl@legalmail.it

Titolo del Progetto:

PARCO EOLICO "VENUSIA"

Documento: **PROGETTO DEFINITIVO**

Richiesta Autorizzazione Unica ai sensi del D. Lgs. 387 del 29/09/2003

N° Documento: **PEVE_A.16.a.20.c.8**

ID PROGETTO:	PEVE	DISCIPLINA:	P	TIPOLOGIA:	T	FORMATO:	A1

Elaborato:

Verifica delle distanze minime dell'impianto dai Fabbricati 8 di 10

FOGLIO:	8 di 10	SCALA:	1:4.000 - 1:5.000	Nome file:	PEVE_A.16.a.20.c.8 - Verifica delle distanze dai fabbricati 8 di 10.pdf

Progettazione:

NEW DEVELOPMENTS S.r.l.s.
piazza Europa, 14
87100 Cosenza (CS)

Progettisti:

dott. ing. Giovanni Guzzo Foliaro — dott. ing. Amedeo Costabile — dott. ing. Francesco Meringolo

Rev:	Data Revisione	Descrizione Revisione	Redatto	Controllato	Approvato
00	12.02.2019	PRIMA EMISSIONE	New Dev.	ECRI	ECRI