


PONTE SULLO STRETTO DI MESSINA



PROGETTO DEFINITIVO

EUROLINK S.C.p.A.

IMPREGILO S.p.A. (MANDATARIA)
 SOCIETÀ ITALIANA PER CONDOTTE D'ACQUA S.p.A. (MANDANTE)
 COOPERATIVA MURATORI E CEMENTISTI - C.M.C. DI RAVENNA SOC. COOP. A.R.L. (MANDANTE)
 SACYR S.A.U. (MANDANTE)
 ISHIKAWAJIMA - HARIMA HEAVY INDUSTRIES CO. LTD (MANDANTE)
 A.C.I. S.C.P.A. - CONSORZIO STABILE (MANDANTE)

<p>IL PROGETTISTA</p> <p>Dott. Ing. E. Pagani Ordine Ingegneri Milano n° 15408</p> 	<p>IL CONTRAENTE GENERALE</p> <p>Project Manager (Ing. P.P. Marcheselli)</p>	<p>STRETTO DI MESSINA Direttore Generale e RUP Validazione (Ing. G. Fiammenghi)</p>	<p>STRETTO DI MESSINA Amministratore Delegato (Dott. P. Ciucci)</p>
---	--	---	--

<p><i>Unità Funzionale</i> OPERA DI ATTRAVERSAMENTO</p> <p><i>Tipo di sistema</i> CANTIERI</p> <p><i>Raggruppamento di opere/attività</i> ITINERARI</p> <p><i>Opera - tratto d'opera - parte d'opera</i> NUOVI ITINERARI – NI.31.</p> <p><i>Titolo del documento</i> P-CN1 – QUADERNO DELLE SEZIONI PCN1.F</p>	<div style="border: 1px solid black; padding: 5px; display: inline-block;"> CZ0124_F0 </div>
---	---

CODICE	C G 0 0 0 0	P	W A	D	P	C Z	C 2	N I	3 1	0 0	0 0	0 6	F0
--------	-------------	---	-----	---	---	-----	-----	-----	-----	-----	-----	-----	----

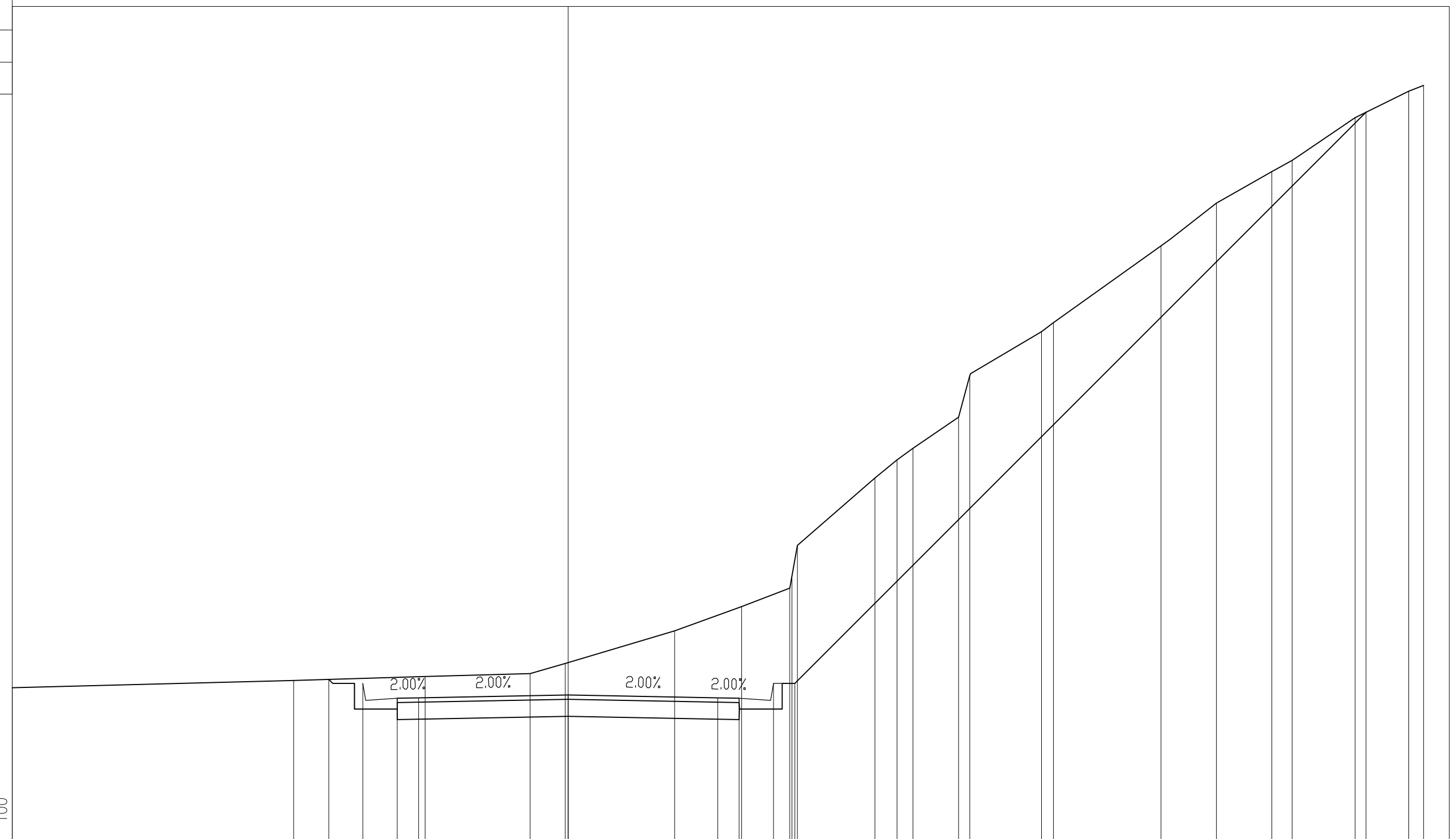
REV	DATA	DESCRIZIONE	REDATTO	VERIFICATO	APPROVATO
F0	20/06/2011	EMISSIONE FINALE	PUGLIESE	FARINA	PAGANI

PROFILO P-CN1.F

SEZIONE 2.PCN1F

PROGRESSIVA 20.00

Sterro
C1 42.37 mq.
Fondazione
E1 3.20 mq.
Usura
a1 8.00 ml.




PROGRESSIVE TERRENO	100.67	100.67	100.84	100.87	100.93	101.00	101.07	101.24	102.00	102.57	103.00	103.29	104.00	105.58	106.00	106.27	107.00	107.97	109.00	109.21	111.00	112.00	112.73	113.00	114.00	114.62	114.75	20.00	
PARZIALI TERRENO	6.58	3.08	2.45	0.82	2.56	1.57	1.12	0.06	0.12	1.81	0.52	0.37	1.07	0.26	1.67	0.28	2.52	1.29	1.30	0.47	1.48	1.25	0.35						
QUOTE TERRENO	100.67	100.84	100.93	101.00	101.24	102.00	102.57	103.00	103.29	104.00	105.58	106.00	106.27	107.00	107.97	109.00	109.21	111.00	112.00	112.73	113.00	114.00	114.62	114.75					
PROGRESSIVE PROGETTO			100.43	100.77	100.42	100.50	100.43	100.42	100.77	100.77	100.43	100.42	100.77	100.77												114.13			
PARZIALI PROGETTO			0.79	0.80	0.50	3.50	3.50	0.50	0.80	0.50															13.36				
QUOTE PROGETTO			100.87	100.77	100.42	100.43	100.50	100.43	100.42	100.77	100.77														114.13				

PROFILO P-CN1.F

SEZIONE 4.PCN1F

PROGRESSIVA 60.00

Rilevato
 B1 0.01 mq.
 Sterro
 C1 4.89 mq.
 Vegetale
 D1 0.34 mq.
 Fondazione
 E1 3.20 mq.
 Usura
 a1 8.00 ml.



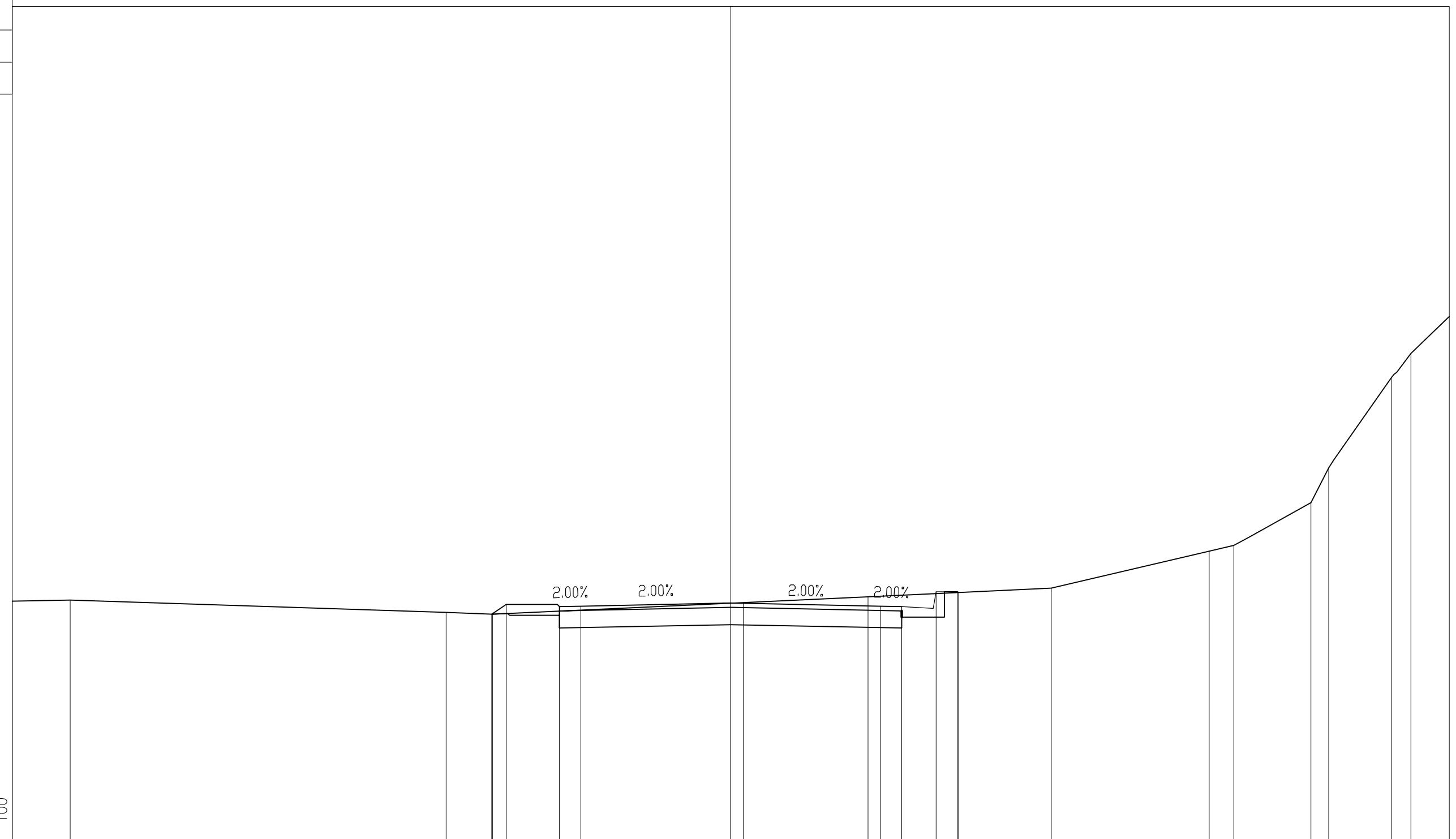
PROGRESSIVE TERRENO	-16.25	-13.72	-10.00	-5.67	0.04	1.99	5.79	7.83	11.08	11.99	12.63	14.07	14.24	14.34	15.95	16.13
PARZIALI TERRENO	0.55	2.53	3.72	4.33	5.71	1.95	3.80	2.04	3.25	0.91	0.64	1.44	0.17	0.10	1.61	0.85
QUOTE TERRENO	100.76	100.67	100.54	100.39	100.65	100.73	100.91	101.00	101.78	102.00	102.30	103.00	103.62	104.00	105.81	106.00
PROGRESSIVE PROGETTO				-5.60	0.00		3.50					4.80	5.30	5.36		
PARZIALI PROGETTO				0.35	1.25	0.50	3.50					0.50	0.06			
QUOTE PROGETTO				100.39	100.62	100.57	100.58	100.65				100.56	100.57	100.92	100.92	100.89

PROFILO P-CN1.F

SEZIONE 5.PCN1F

PROGRESSIVA 67.17

Sterro
C1 4.92 mq.
Vegetale
D1 0.34 mq.
Usura
a1 8.00 ml.



95

100
100

PROGRESSIVE TERRENO	-16.80	-15.44	-6.65	-5.57	0.30	3.21	7.49	11.18	11.77	13.57	13.98	15.45	15.91
PARZIALI TERRENO	1.36	8.79	1.08	5.87	2.91	4.28	3.69	0.59	1.80	0.41	1.47	0.46	0.89
QUOTE TERRENO	100.69	100.72	100.43	100.39	100.66	100.80	101.00	101.86	102.00	103.00	103.81	105.92	106.49
PROGRESSIVE PROGETTO				-5.59 -5.25	0.00	3.50 4.00	4.80 5.30						
PARZIALI PROGETTO				0.34 1.25	3.50	0.50 0.80	0.50 0.03						
QUOTE PROGETTO				100.39 100.62	100.65	100.56 100.57	100.92 100.90						