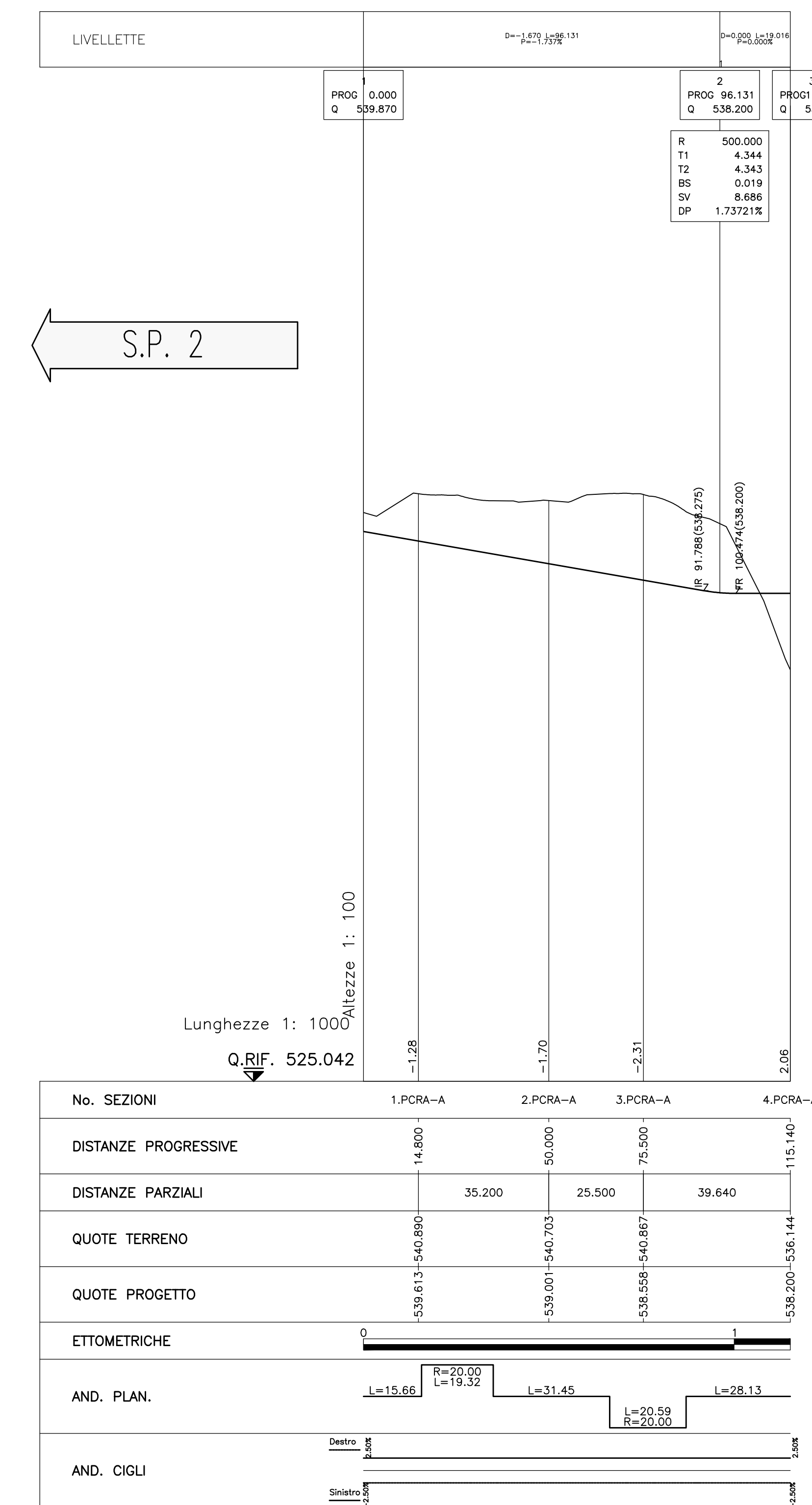
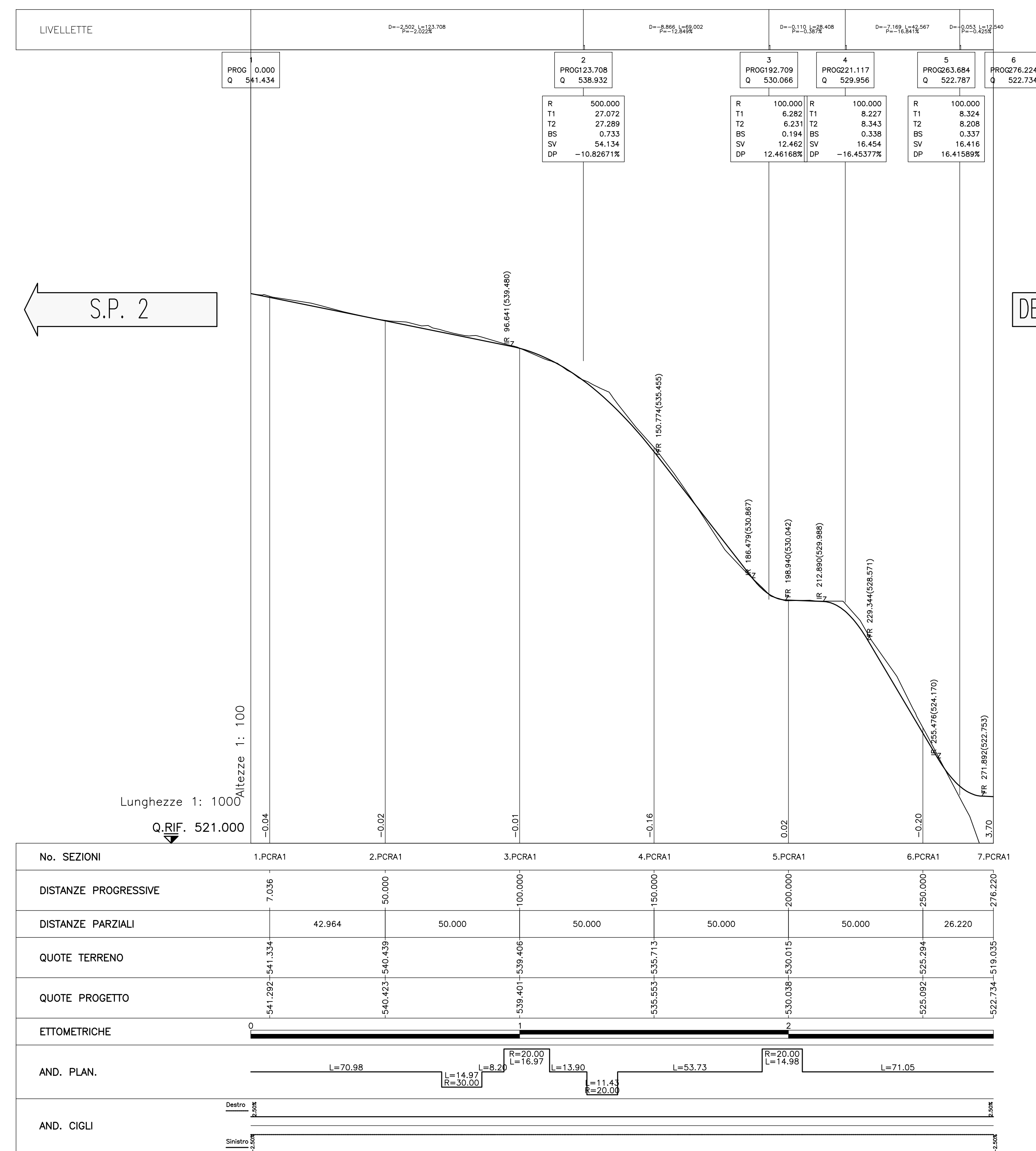
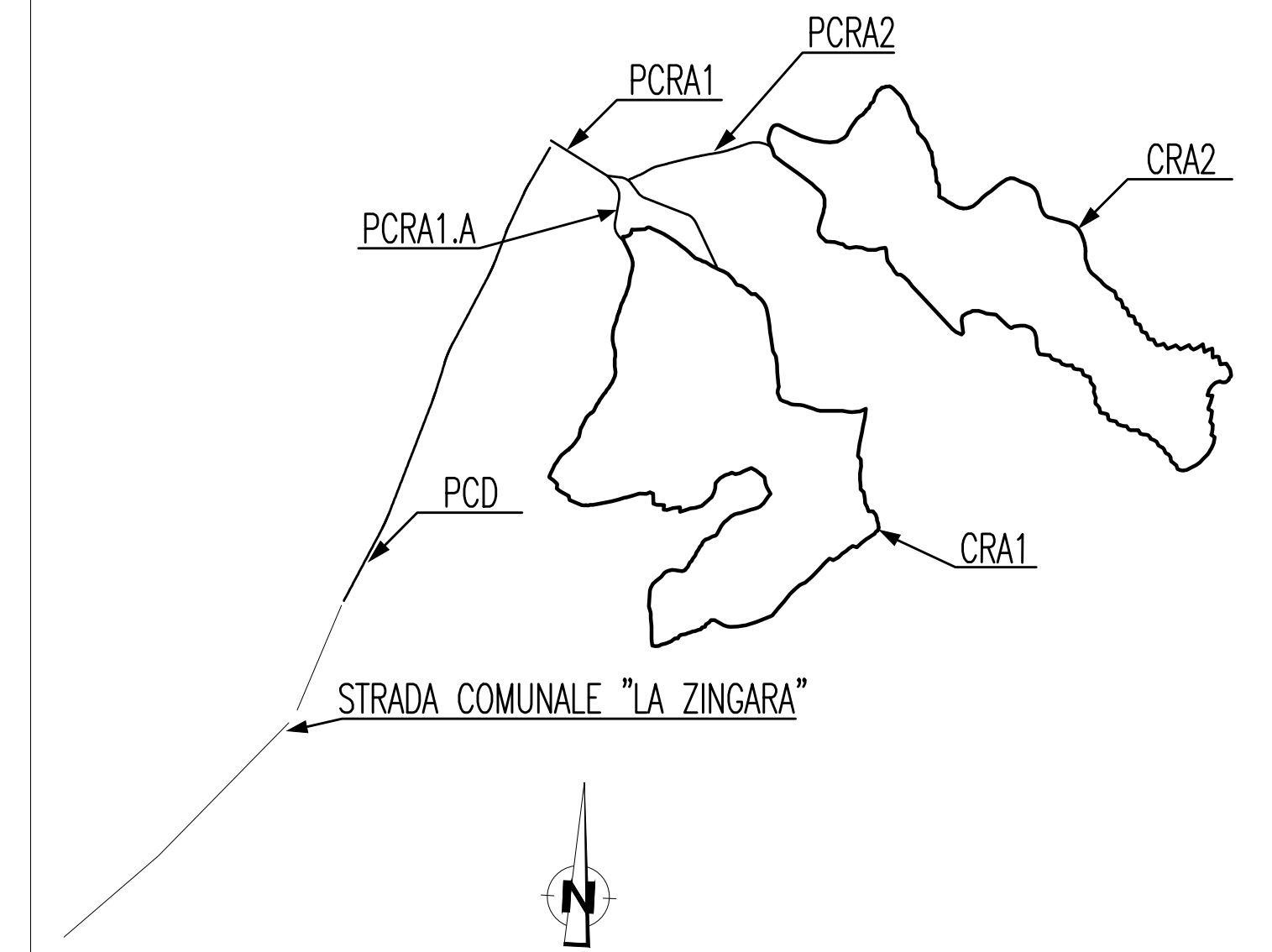
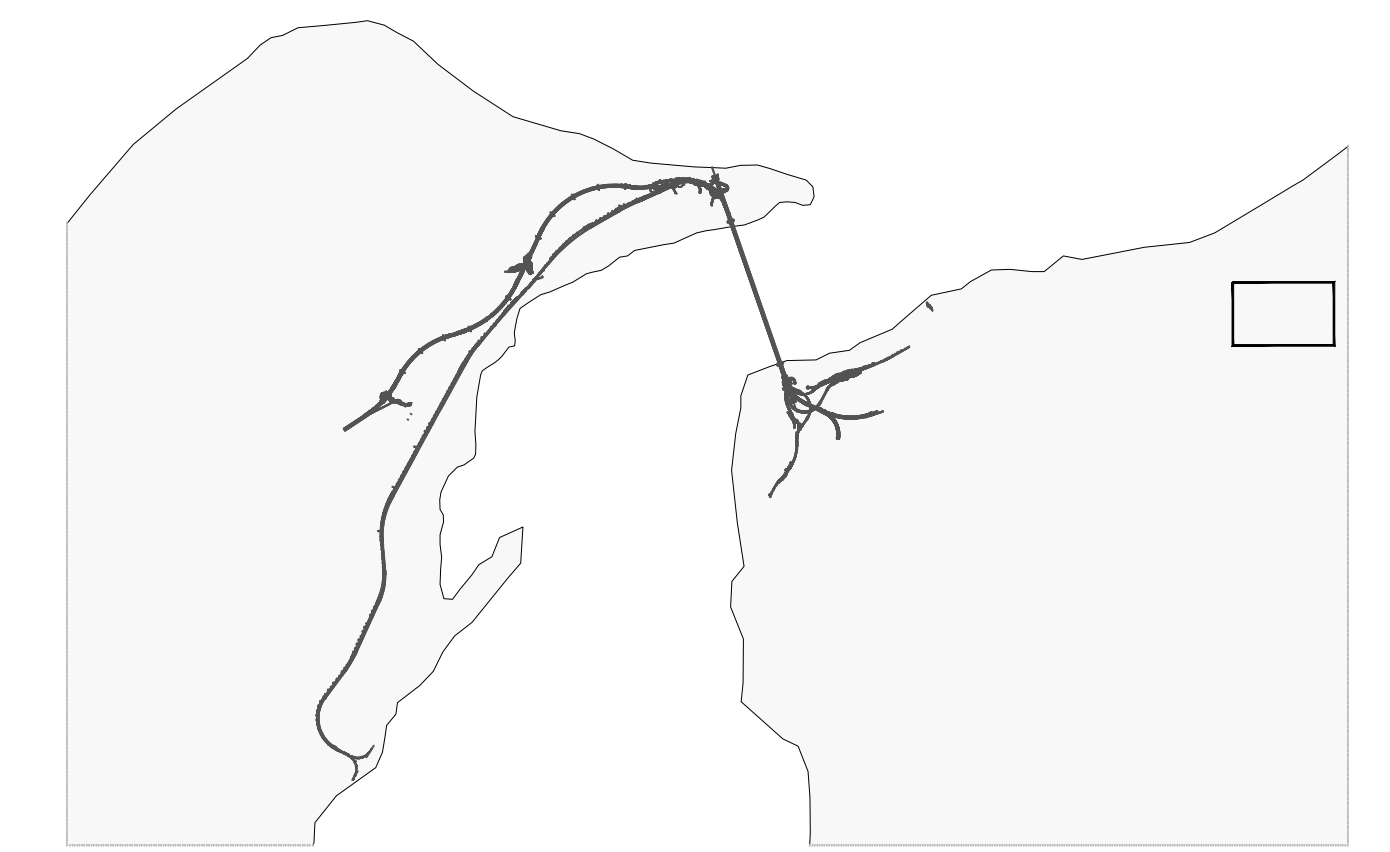
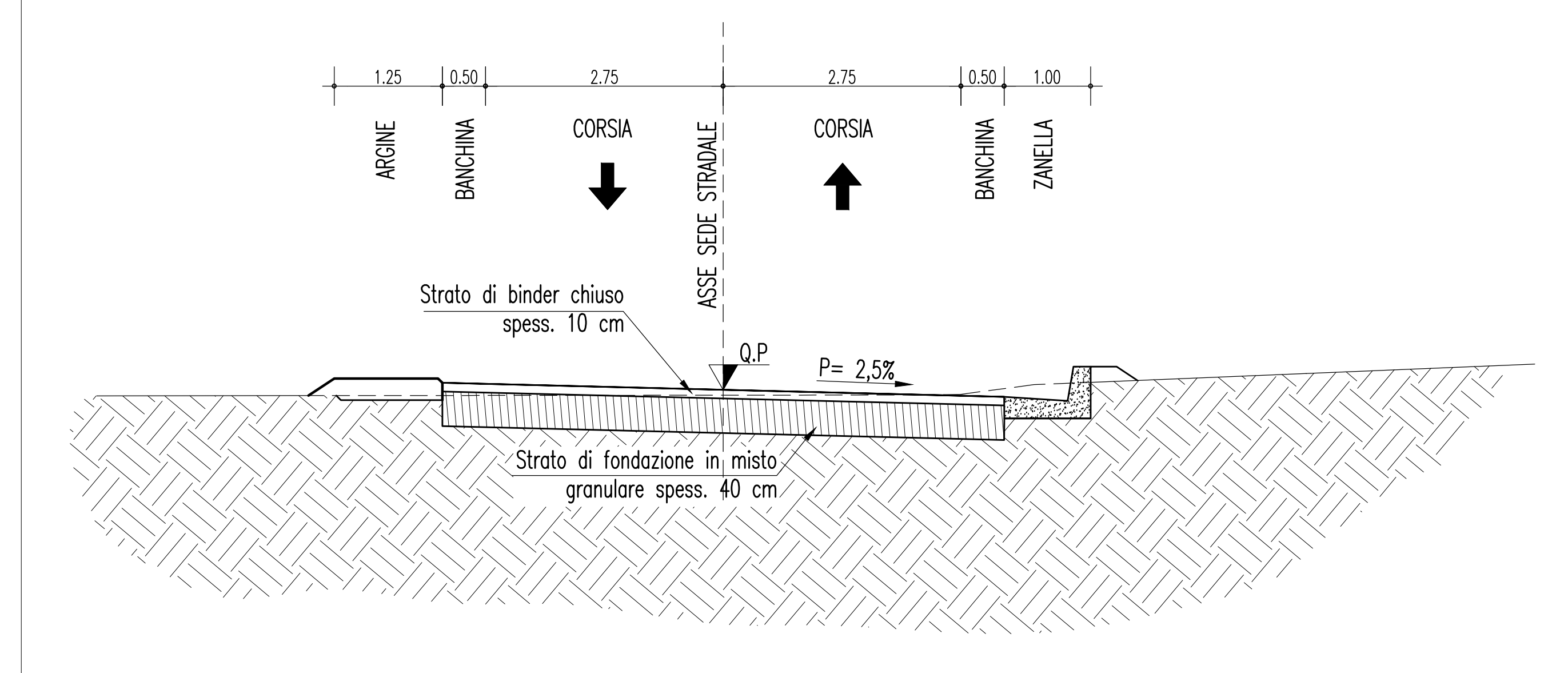


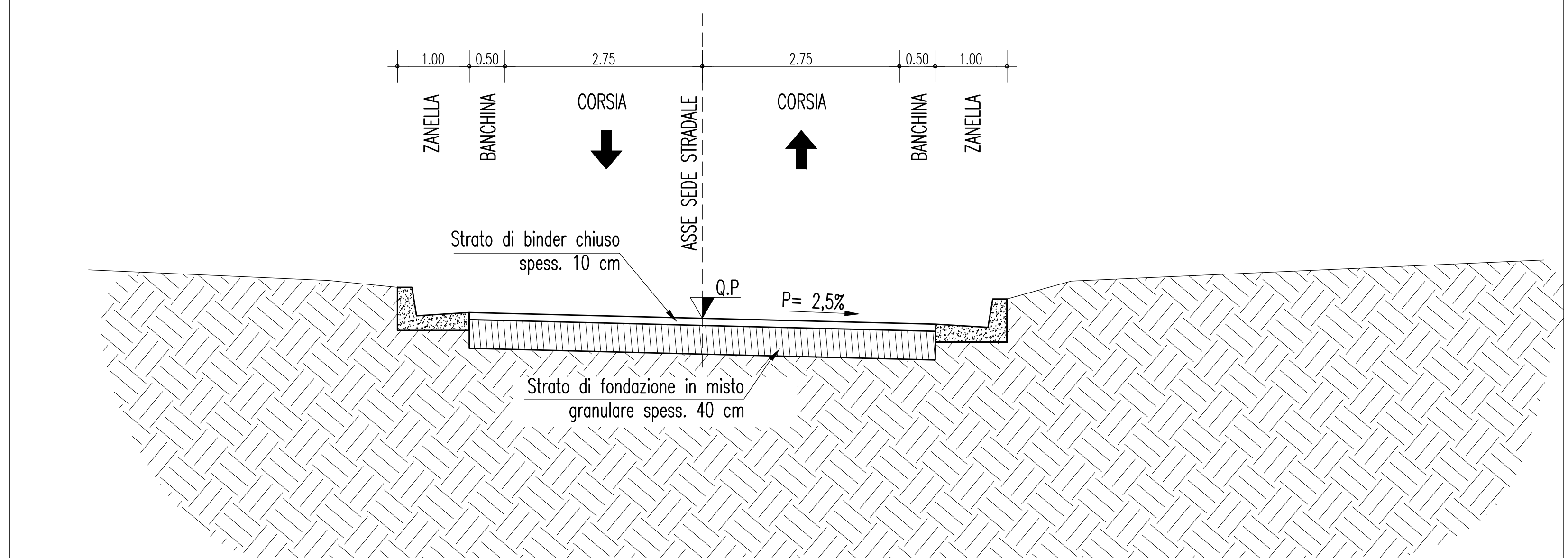
NOTE GENERALI



SEZIONE TIPO VIABILITA' DI ACCESSO AL DEPOSITO - ASSE PCRA1
SCALA 1:50



SEZIONE TIPO VIABILITA' DI ACCESSO AL DEPOSITO - ASSE PCRA1.A
SCALA 1:50



Stretto di Messina
Concessionaria per la progettazione, realizzazione e gestione del collegamento stabile tra lo Stretto e il Cardine
 Organismo di Diritto pubblico
 (Legge n° 1158 del 17 dicembre 1971, modificata dal D.Lgs. n° 114 del 24 aprile 2003)

EUROLINK S.p.A.
IMPREGLIO S.p.A. (Mandataria)
 SOCIETA' ITALIANA PER CONDOTTE D'ACQUA S.p.A. (Mandatario)
 COOPERATIVA MURATORI E CEMENTISTI - C.M.C. di Ravenna Soc. Coop. a.r.l. (Mandatario)
 SACVY S.A.U. (Mandatario)
 ISHIKAWAJIMA - HARIMA HEAVY INDUSTRIES CO. Ltd. (Mandatario)
 A.C.I. S.C.P.A. - CONSORZIO STABILE (Mandatario)

IL PROGETTISTA
 Dott. Ing. B. Palloni
 Ordine Ingegneri Reggio Calabria
 n° 1845

IL CONTRAENTE GENERALE
 Project Manager
 (Ing. P.P. Marcheselli)

STRETTO DI MESSINA
 Direzione Generale e
 RUP Validazione
 (Ing. G. Timmenghi)

STRETTO DI MESSINA
 Amministratore Delegato
 (Dott. P. Gucci)

COLLEGAMENTI VERSANTE CALABRIA [CZ0165_F0]
 CANTIERI
 SITI DI STOCCAGGIO - CAVE
 SITI DI RECUPERO AMBIENTALE - SD.19
 CRA1 - PROFILO LONGITUDINALE PCRA1 + PCRA1.A

SCALA: 1:1000/100

REV.	DATA	DESCRIZIONE	REDATTO	VERIFICATO	APPROVATO
FO	20-06-2011	EMISSIONE FINALE	SCAR	G.POLIFRONI	B.POLIFRONI

NOME DEL FILE: CZ0165_F0-non_esce_nel.pdf.dwg