

00	30/06/2017	IFC	Issued For Comments	COLUZZI	AZZAROLI	BONADIES
<b>Revision</b>	<b>Date</b>	<b>Status</b>	<b>Revision memo</b>	<b>Issued by</b>	<b>Checked by</b>	<b>Approved by</b>



**TOTAL** Exploration Production



This document is the property of TOTAL and shall not be disclosed to third parties or reproduced without permission of the owner

This document has been generated by an Electronic Document Management System. When printed it is considered as a for information only copy. The controlled copy is the screen version and it is the holder's responsibility that he/she holds the latest valid version.

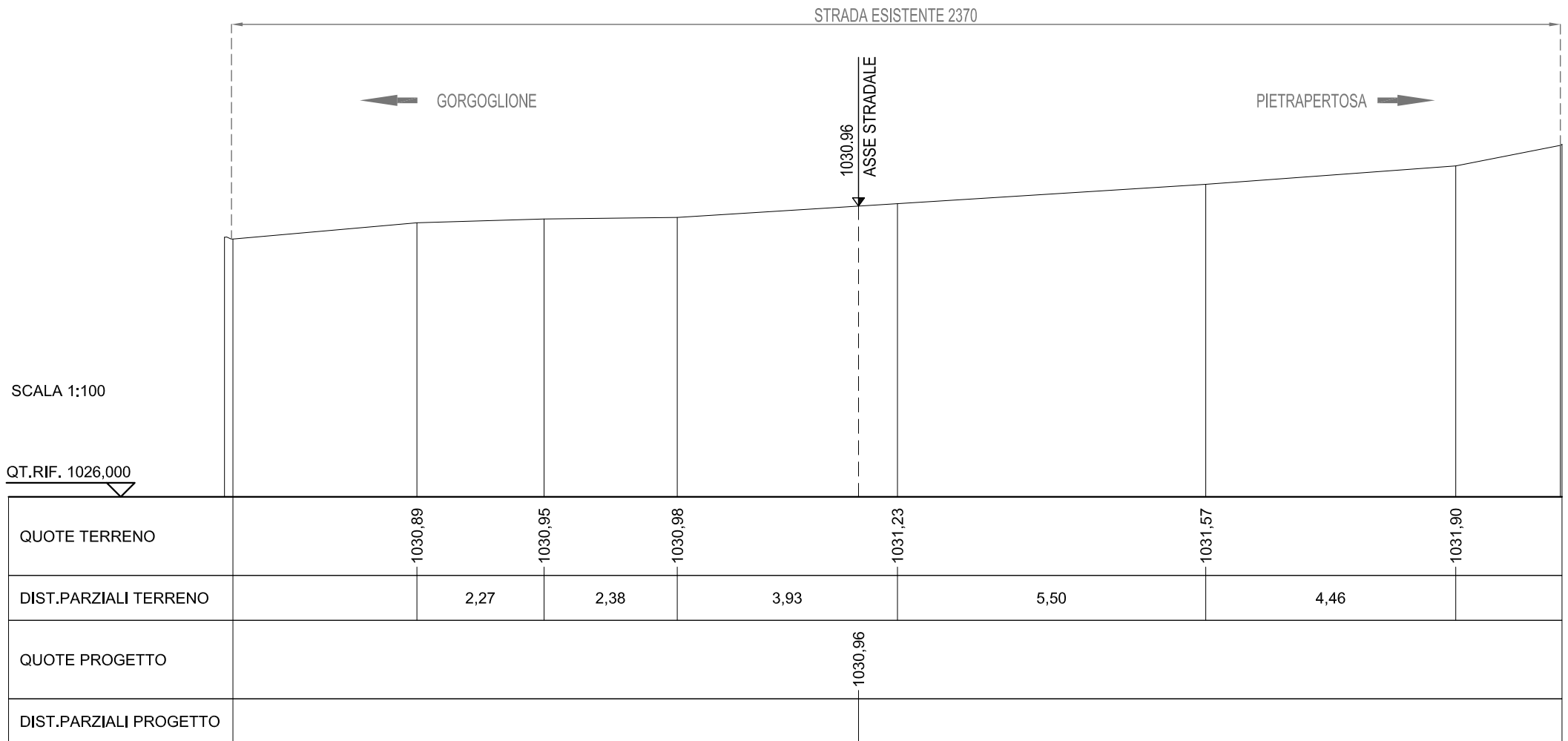
## PROGETTO ESECUTIVO

### STRADA DI ACCESSO POZZO GG3 SEZIONI TRASVERSALI

Doc. Type:	<b>DRW</b>	Syst. / S-Syst.:	<b>NA</b>	Discipline:	<b>CIV</b>	Electronic Filename	IT-TPR-WS-RPA-002213_rev00.dwg
COMPANY Document N.	<b>IT-TPR-WS-RPA-002213_rev00</b>			Rev. <b>00</b>	Scale	<b>1/100</b>	
Contractor Document N.	<b>IT-TPR-WS-RPA-002213_rev00.dwg</b>			Format <b>A4</b>	Folio	<b>1 of 1</b>	

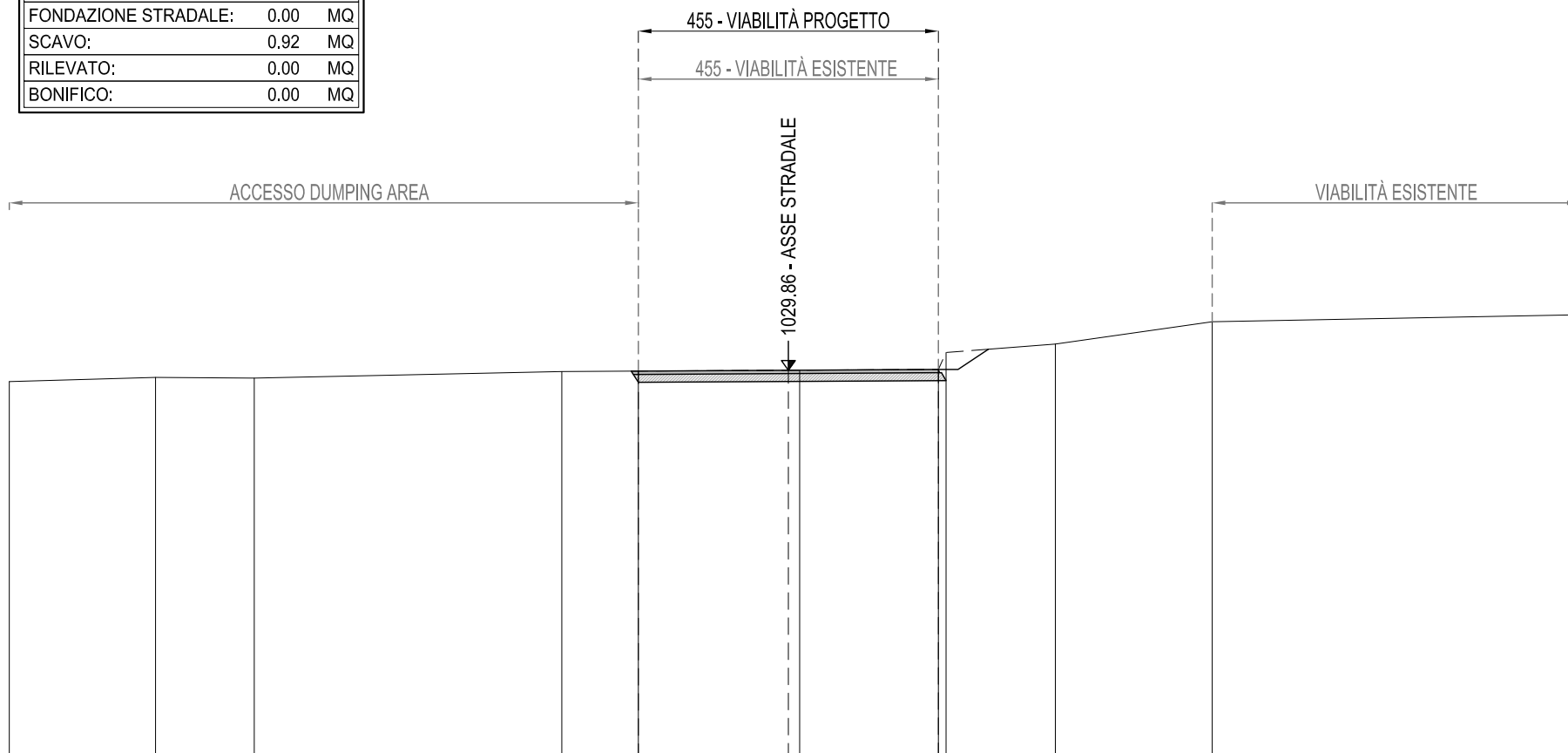
SEZIONE N.: 1  
 DIST.PROG.: 0,000

AREE		
FONDAZIONE STRADALE:	0.00	MQ
SCAVO:	0.00	MQ
RILEVATO:	0.00	MQ
BONIFICO:	0.00	MQ



SEZIONE N.: 2  
DIST.PROG.: 20,000

AREE		
FONDAZIONE STRADALE:	0.00	MQ
SCAVO:	0.92	MQ
RILEVATO:	0.00	MQ
BONIFICO:	0.00	MQ



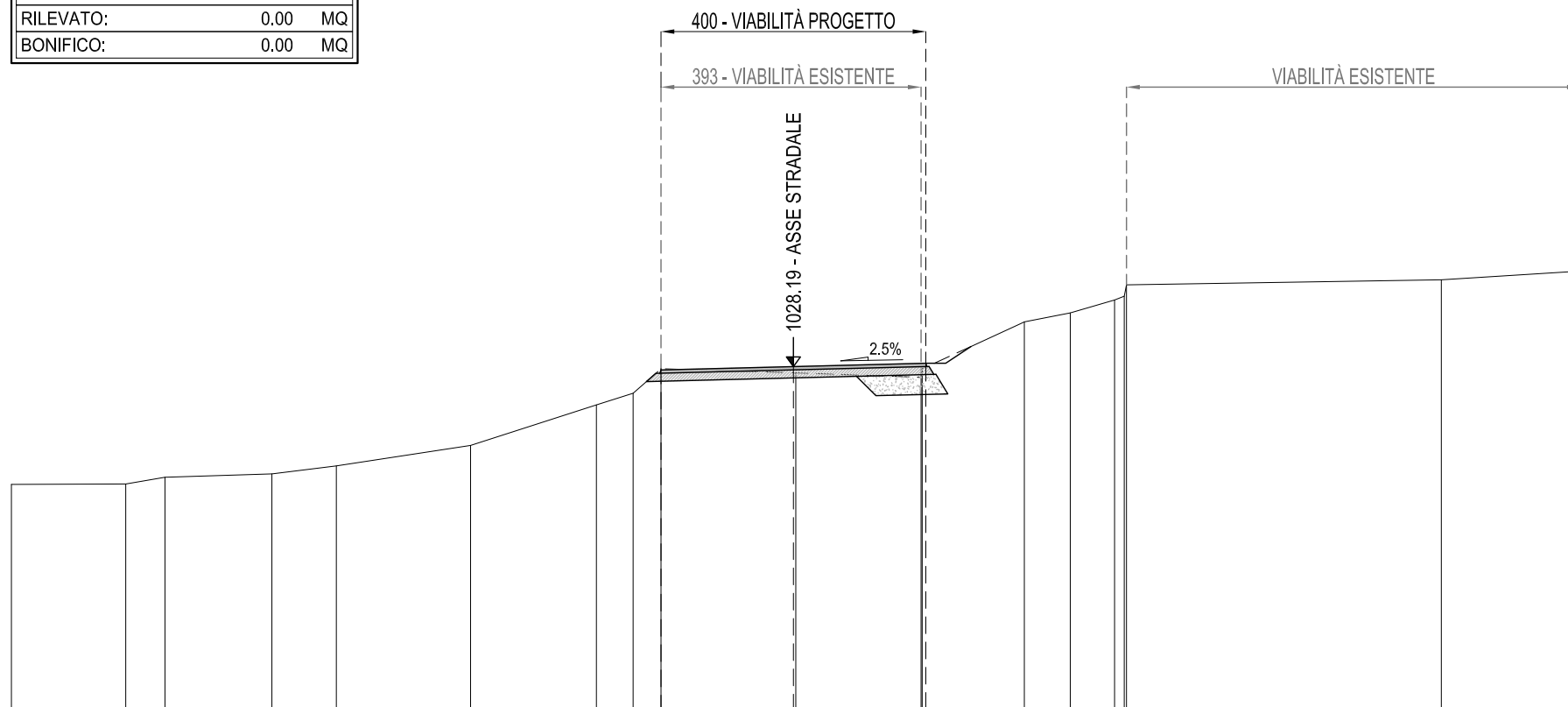
SCALA 1:100

QT.RIF. 1024,000

QUOTE TERRENO	1029,75	1029,74	1029,84	1029,86	1029,87	1030,13	1030,26	1030,59
DIST.PARZIALI TERRENO	1,50	4,67	3,61	2,11	1,66	2,38		
QUOTE PROGETTO			1029,85	1029,86	1029,87			
DIST.PARZIALI PROGETTO			2,28	2,28				

SEZIONE N.: 3  
DIST.PROG.: 40,000

AREE		
FONDAZIONE STRADALE:	0.34	MQ
SCAVO:	0.70	MQ
RILEVATO:	0.00	MQ
BONIFICO:	0.00	MQ



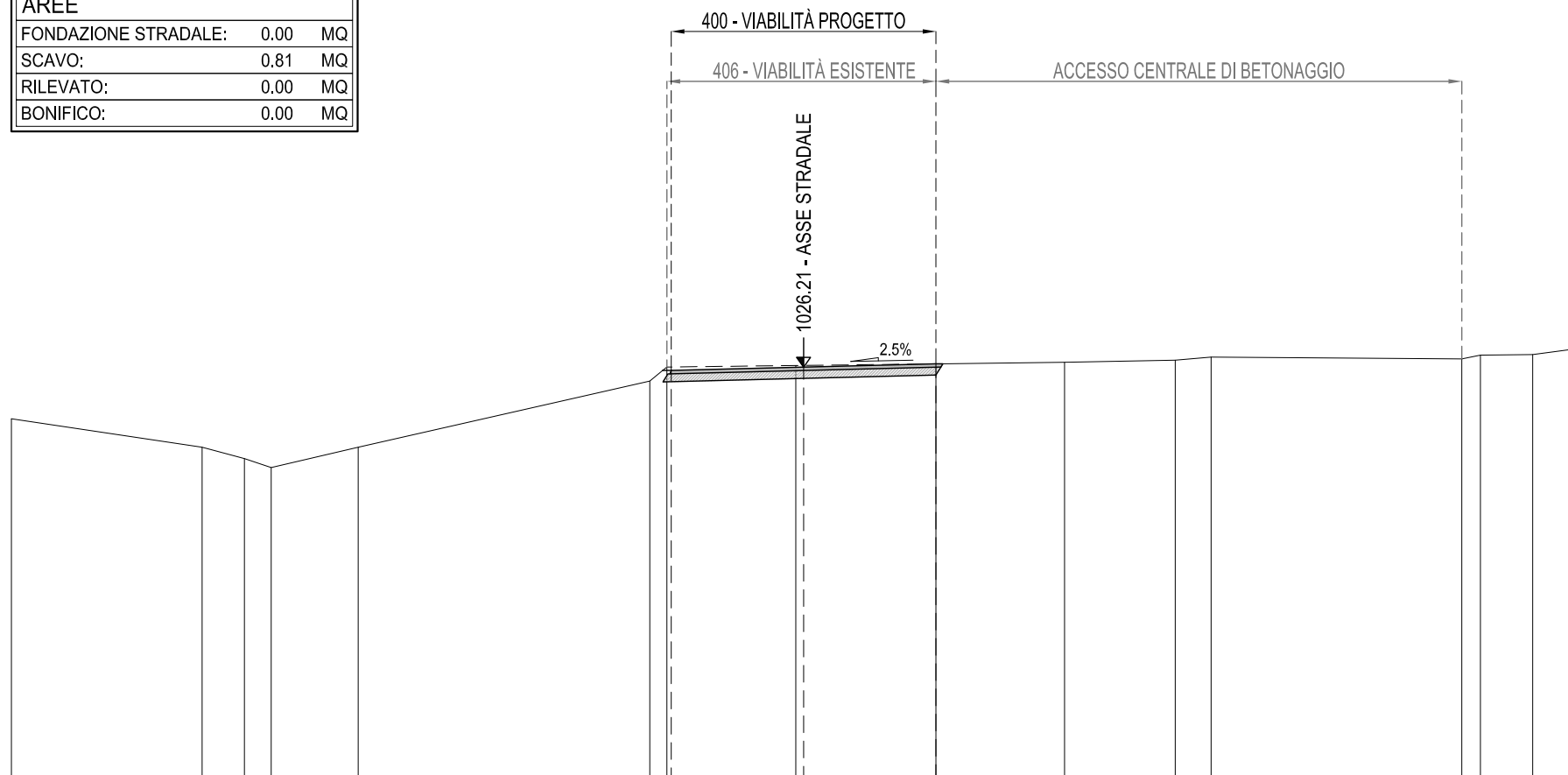
SCALA 1:100

QT.RIF. 1023,000

QUOTE TERRENO	1026,42	1026,52	1026,57	1026,69	1027,00	1027,61	1027,79	1028,16	1028,09	1028,03	1028,16	1028,86	1029,00	1029,19	1029,25	1029,42	1029,50
DIST.PARZIALI TERRENO	0,59	1,62	0,97	2,03	1,90	0,55	0,38	2,04	1,89	1,54	0,69	0,67				4,76	
QUOTE PROGETTO								1028,16	1028,19	1028,24							
DIST.PARZIALI PROGETTO									2,00	2,00							

SEZIONE N.: 4  
DIST.PROG.: 60,000

AREE		
FONDAZIONE STRADALE:	0.00	MQ
SCAVO:	0.81	MQ
RILEVATO:	0.00	MQ
BONIFICO:	0.00	MQ



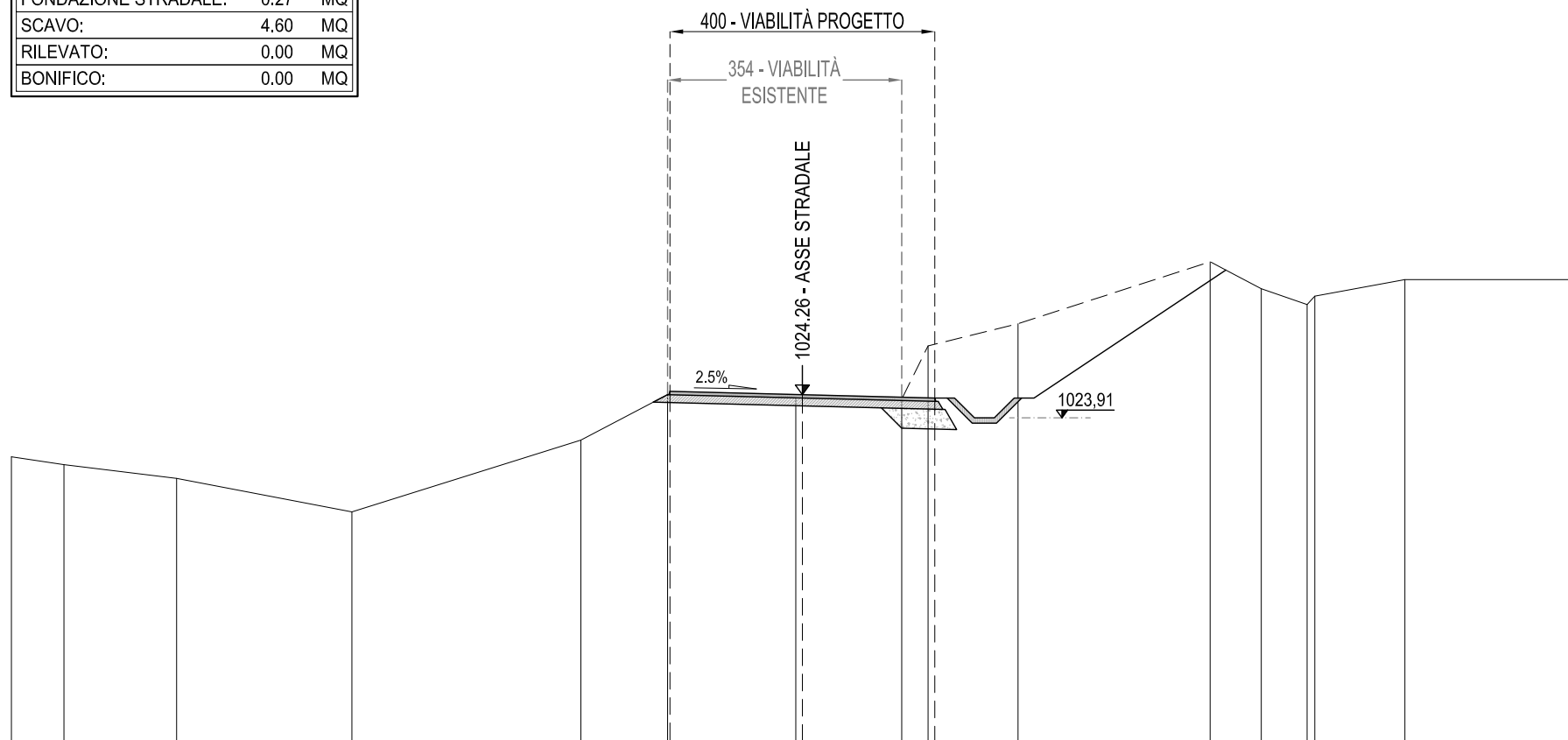
SCALA 1:100

QT.RIF. 1020,000

QUOTE TERRENO	1025,00	1024,83	1024,69	1025,00	1026,00	1026,21	1026,19	1026,26	1026,28	1026,31	1026,36	1026,34	1026,39	1026,40
DIST.PARZIALI TERRENO	0,64	0,40	1,31	4,40	1,95	2,12	1,94	1,67	0,54	3,79	0,28	0,79		
QUOTE PROGETTO					1026,16	1026,21	1026,26							
DIST.PARZIALI PROGETTO						2,00	2,00							

SEZIONE N.: 5  
DIST.PROG.: 80,000

AREE		
FONDAZIONE STRADALE:	0.27	MQ
SCAVO:	4.60	MQ
RILEVATO:	0.00	MQ
BONIFICO:	0.00	MQ



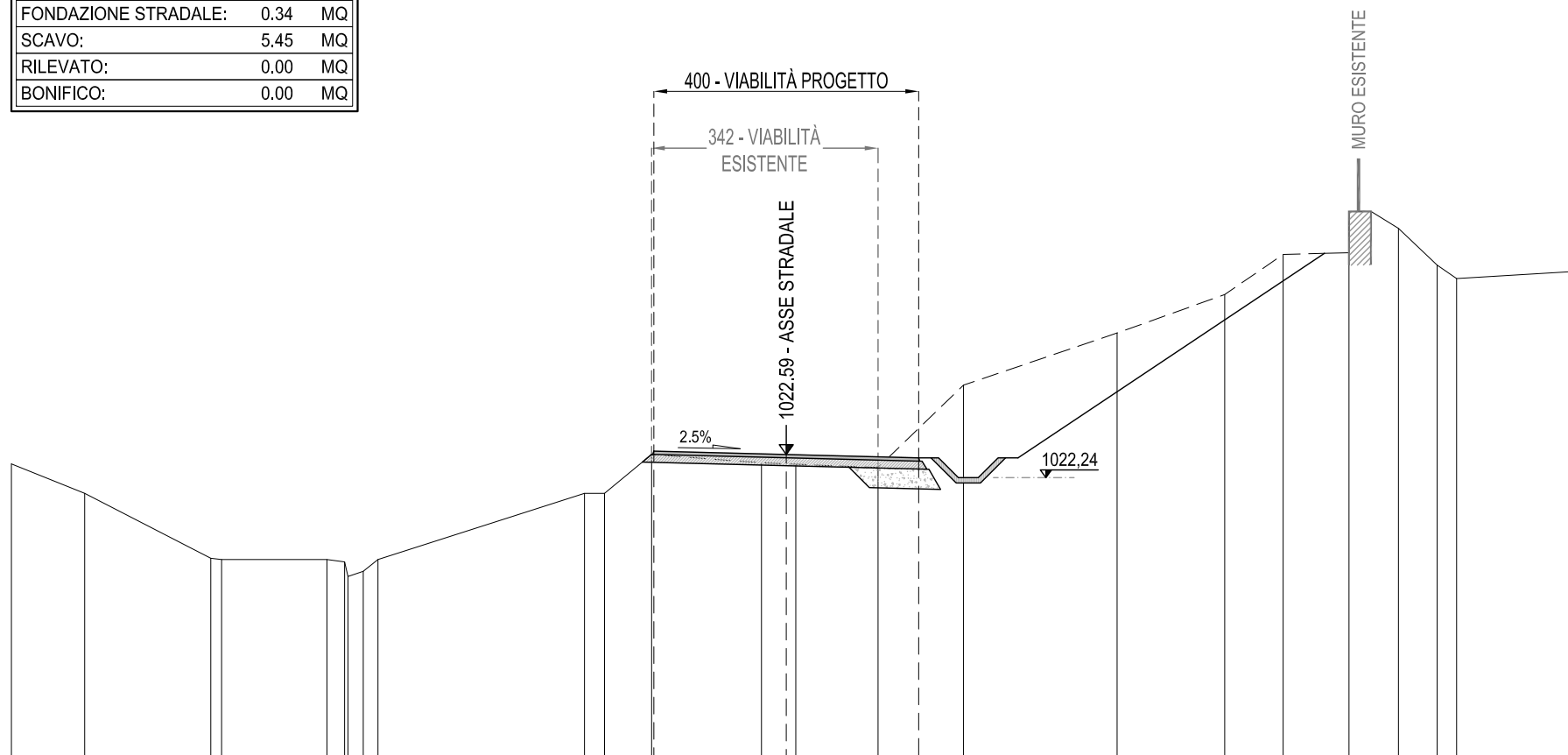
SCALA 1:100

QT.RIF. 1019,000

QUOTE TERRENO	1023,21	1023,00	1022,49	1023,58	1024,26	1024,24	1024,20	1025,00	1025,33	1026,27	1025,86	1025,62	1025,75	1026,00
DIST.PARZIALI TERRENO		1,70	2,65	3,46	1,26	1,94	1,60	0,40	1,36	2,90	0,77	0,69	1,36	
QUOTE PROGETTO					1024,31	1024,26	1024,21							
DIST.PARZIALI PROGETTO						2,00	2,00							

SEZIONE N.: 6  
DIST.PROG.: 100,000

AREE		
FONDAZIONE STRADALE:	0.34	MQ
SCAVO:	5.45	MQ
RILEVATO:	0.00	MQ
BONIFICO:	0.00	MQ



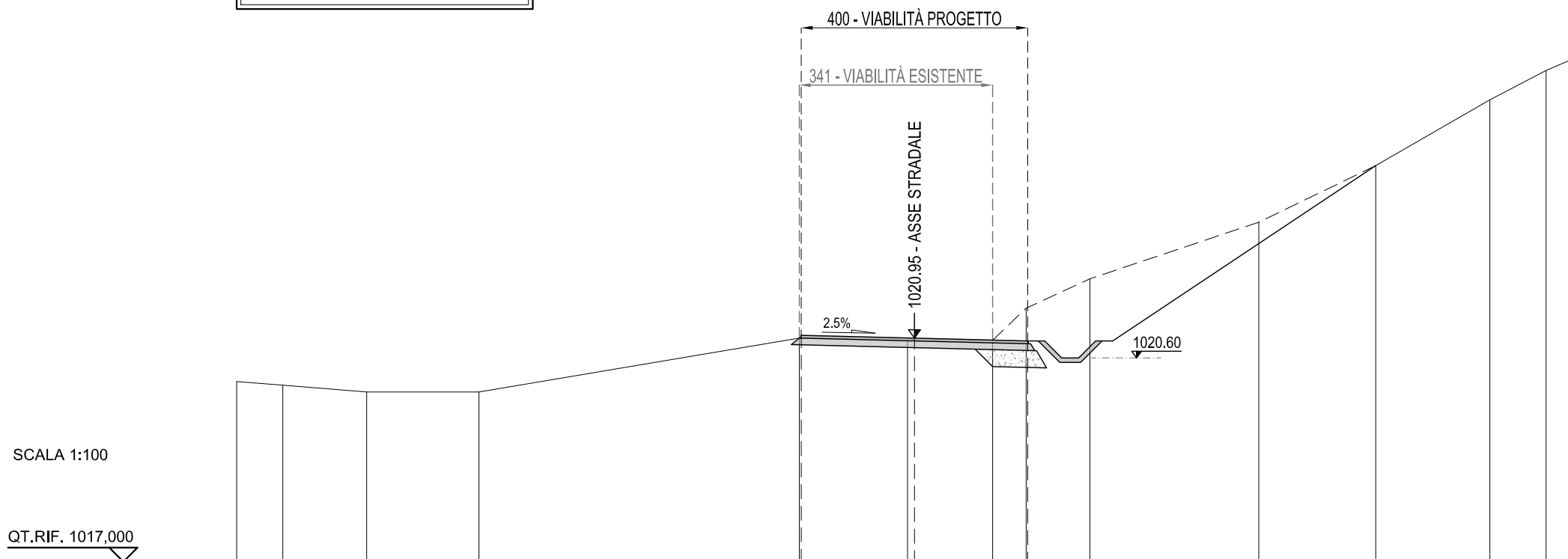
SCALA 1:100

QT.RIF. 1018,000

QUOTE TERRENO	1022,00	1021,02 1021,00	1021,00 1020,96 1020,74 1020,82 1021,00	1022,00 1022,00	1022,59	1022,46 1022,44	1022,39	1023,63	1024,42	1025,00	1025,61	1026,25	1026,00	1025,45 1025,24	
DIST.PARZIALI TERRENO	1,91	1,59	0,27	3,12	0,30 0,71	1,66	0,52	1,24	1,29	2,32	1,62	0,88	0,99	0,75	0,58 0,29
QUOTE PROGETTO					1022,64	1022,59		1022,54							
DIST.PARZIALI PROGETTO						2,00		2,00							

SEZIONE N.: 7  
DIST.PROG.: 120,000

AREE		
FONDAZIONE STRADALE:	0.31	MQ
SCAVO:	4.96	MQ
RILEVATO:	0.00	MQ
BONIFICO:	0.00	MQ

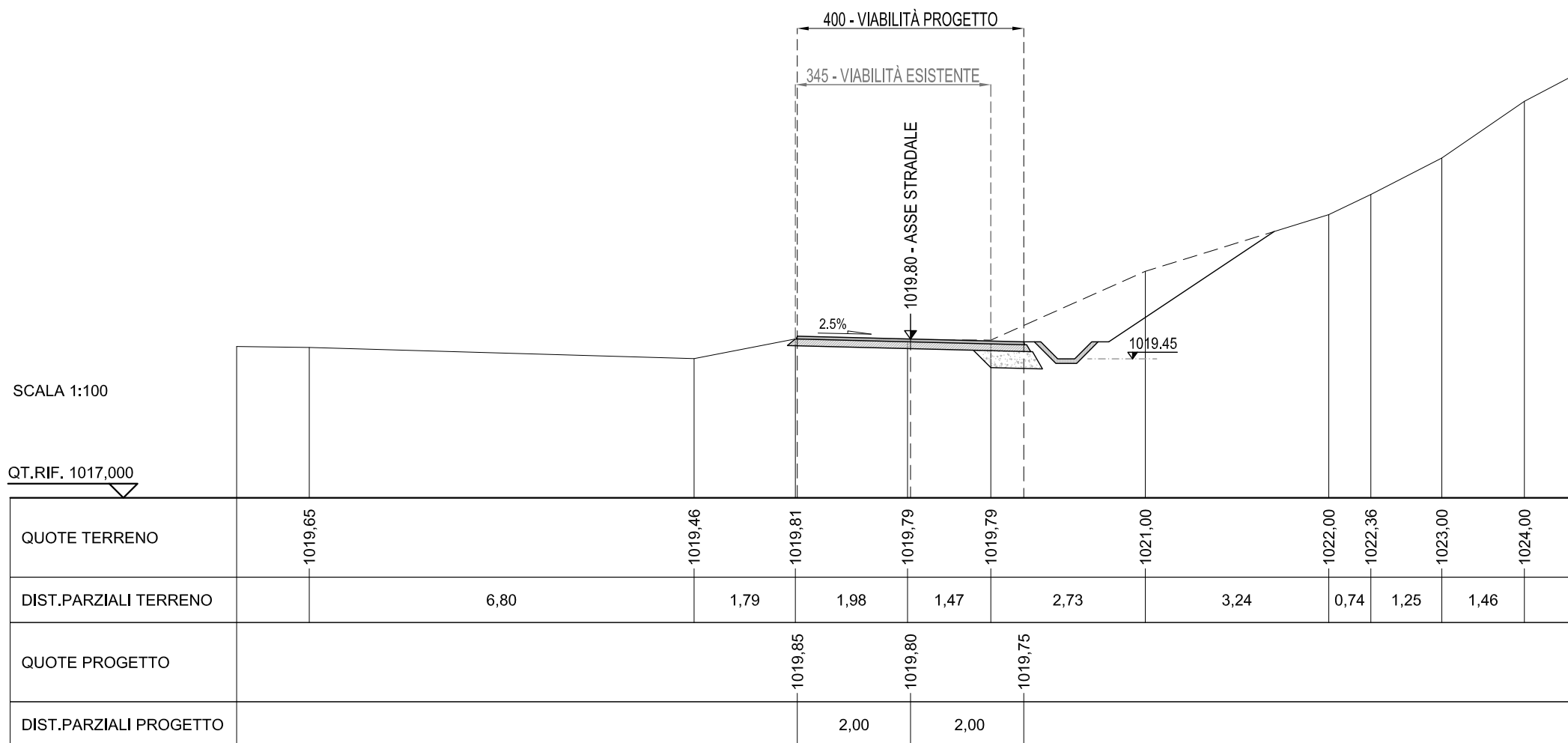


QUOTE TERRENO	1020,12	1020,00	1020,00	1020,95	1020,93	1020,91	1021,48	1022,00	1023,00	1024,00	1025,16	1025,68
DIST.PARZIALI TERRENO	1,48	1,98	5,66	1,91	1,50	0,59	1,13	2,98	2,07	2,02	0,99	
QUOTE PROGETTO				1021,00	1020,95	1020,90						
DIST.PARZIALI PROGETTO				2,00	2,00							



SEZIONE N.: 8  
DIST.PROG.: 140,000

AREE		
FONDAZIONE STRADALE:	0.29	MQ
SCAVO:	3.45	MQ
RILEVATO:	0.00	MQ
BONIFICO:	0.00	MQ

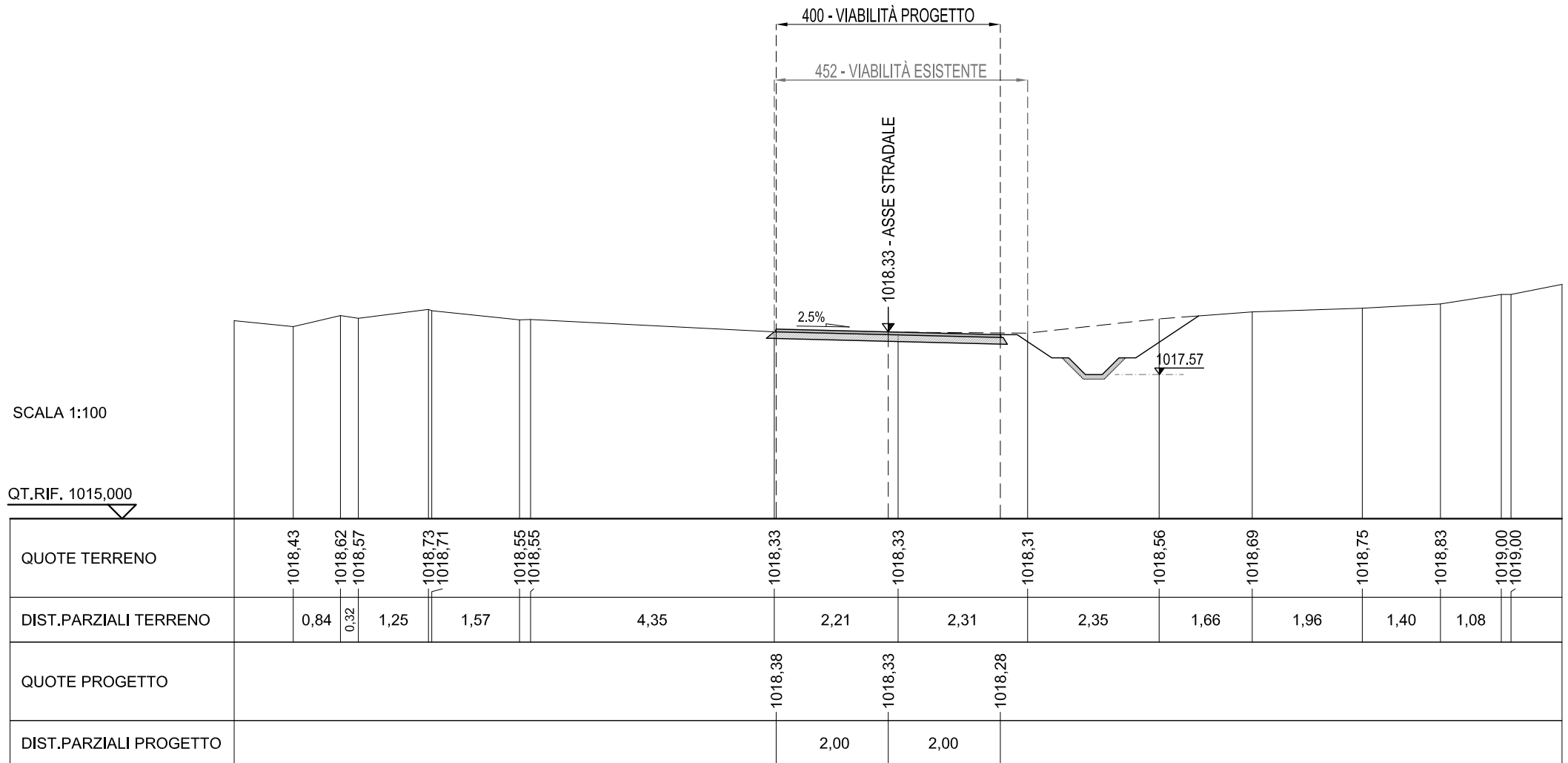




SEZIONE N.: 10  
 DIST.PROG.: 180,000

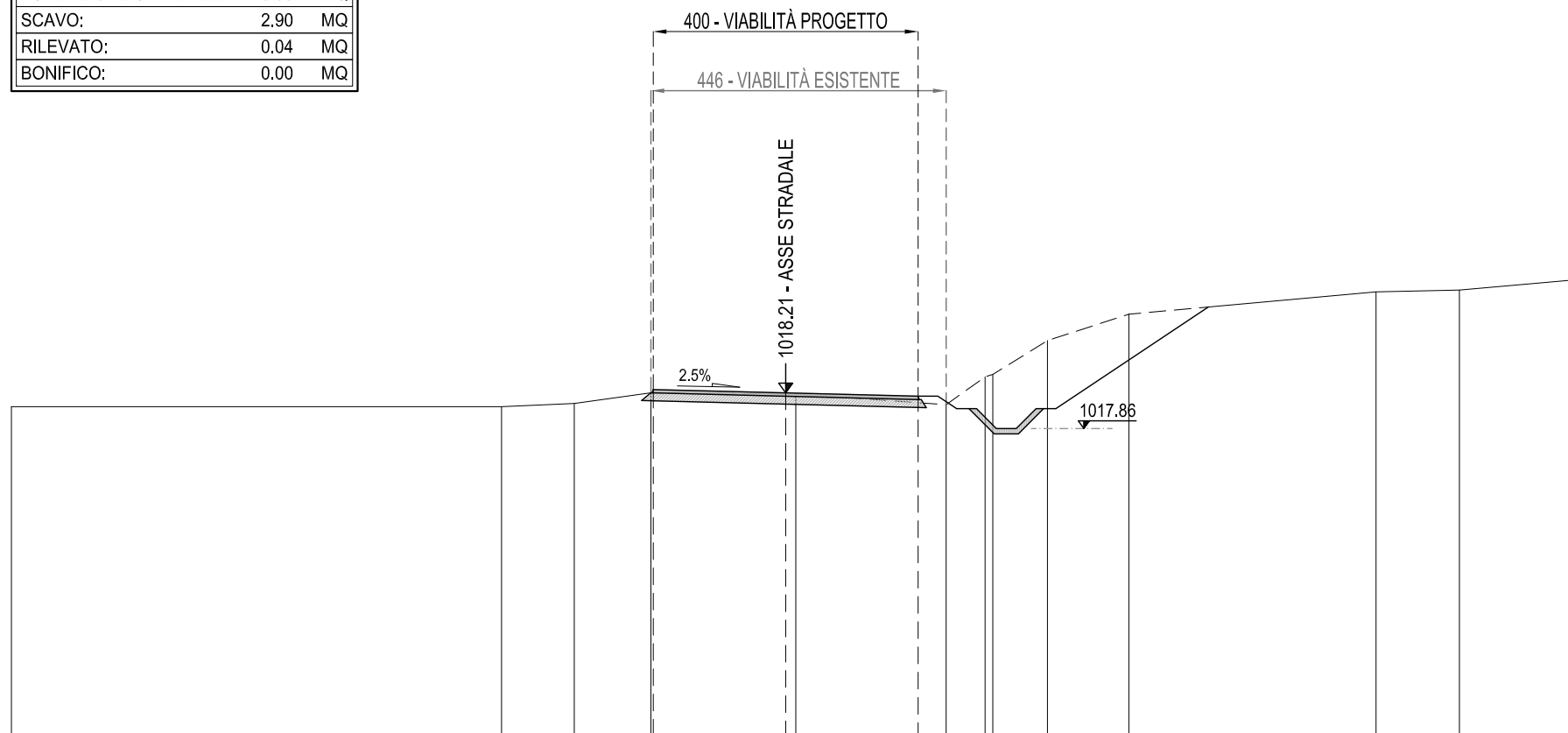
SEZIONI TIPO DI RIFERIMENTO "1A"  
 SEZIONI TIPO DI RIFERIMENTO "1B"

AREE		
FONDAZIONE STRADALE:	0.00	MQ
SCAVO:	2.05	MQ
RILEVATO:	0.00	MQ
BONIFICO:	0.00	MQ



SEZIONE N.: 11  
DIST.PROG.: 200,000

AREE		
FONDAZIONE STRADALE:	0.00	MQ
SCAVO:	2.90	MQ
RILEVATO:	0.04	MQ
BONIFICO:	0.00	MQ



SCALA 1:100

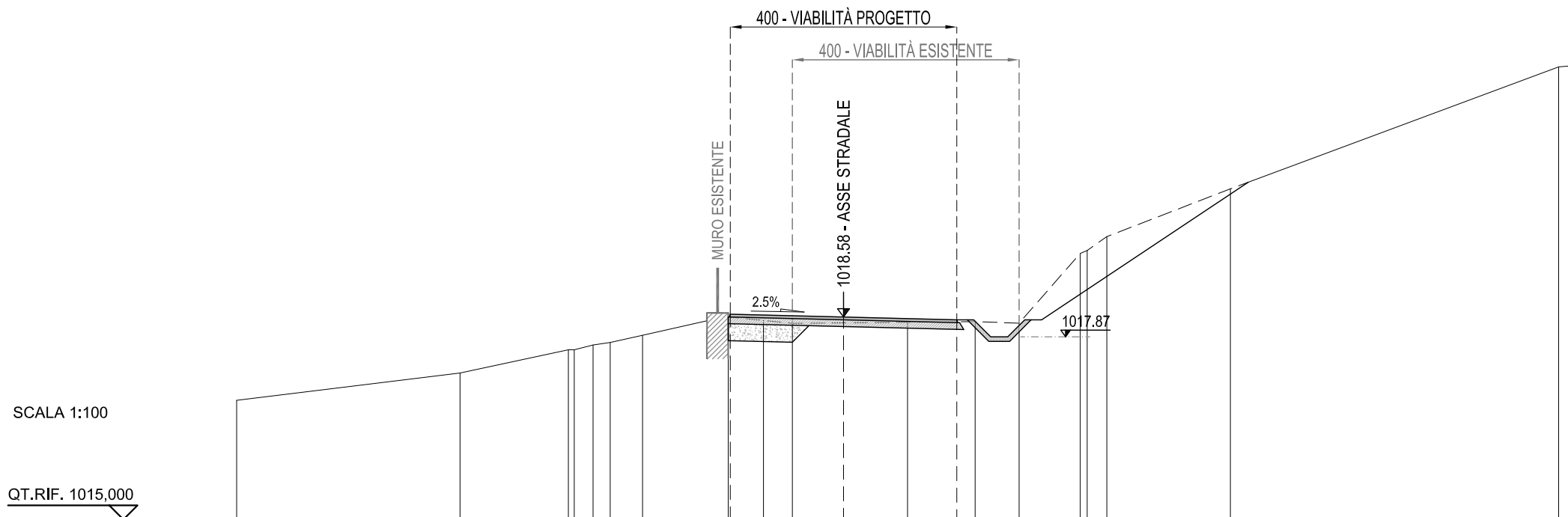
QT.RIF. 1013,000

QUOTE TERRENO		1018,00	1018,05	1018,21	1018,19	1018,03	1018,45	1018,49	1019,00	1019,40	1019,73	1019,76
DIST.PARZIALI TERRENO			1,10	1,16	2,19	2,27	0,59	0,83	1,23	3,73	1,26	
QUOTE PROGETTO				1018,26	1018,21	1018,16						
DIST.PARZIALI PROGETTO					2,00	2,00						



SEZIONE N.: 13  
 DIST.PROG.: 240,000

AREE		
FONDAZIONE STRADALE:	0.38	MQ
SCAVO:	2.39	MQ
RILEVATO:	0.05	MQ
BONIFICO:	0.00	MQ



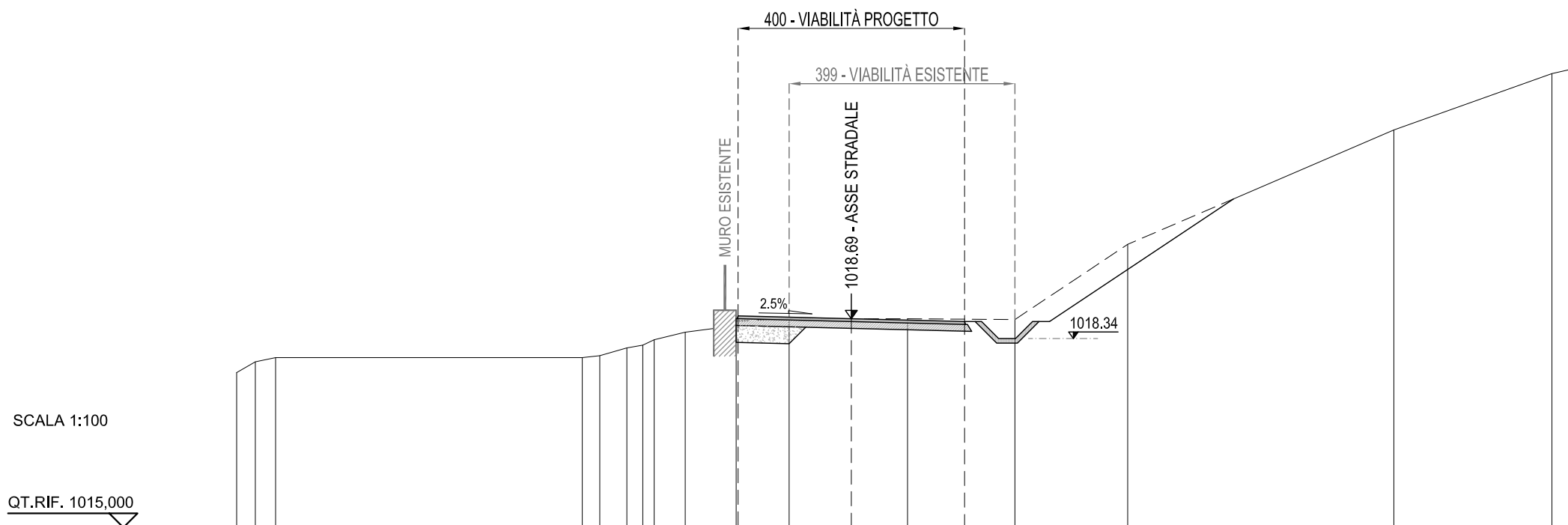
SCALA 1:100

QT.RIF. 1015,000

QUOTE TERRENO	1017,59	1018,00	1018,00	1018,08	1018,13	1018,26	1018,65	1018,52	1018,47	1018,49	1018,50	1018,47	1019,70	1019,76	1020,00	1020,84
DIST.PARZIALI TERRENO	1,91	0,33	0,30	0,57	1,51	0,62	0,51	2,03	1,19	0,78	1,08	0,35	2,18			
QUOTE PROGETTO							1018,63		1018,58		1018,53					
DIST.PARZIALI PROGETTO								2,00		2,00						

SEZIONE N.: 14  
 DIST.PROG.: 260,000

AREE		
FONDAZIONE STRADALE:	0.33	MQ
SCAVO:	2.20	MQ
RILEVATO:	0.00	MQ
BONIFICO:	0.00	MQ



SCALA 1:100

QT.RIF. 1015,000

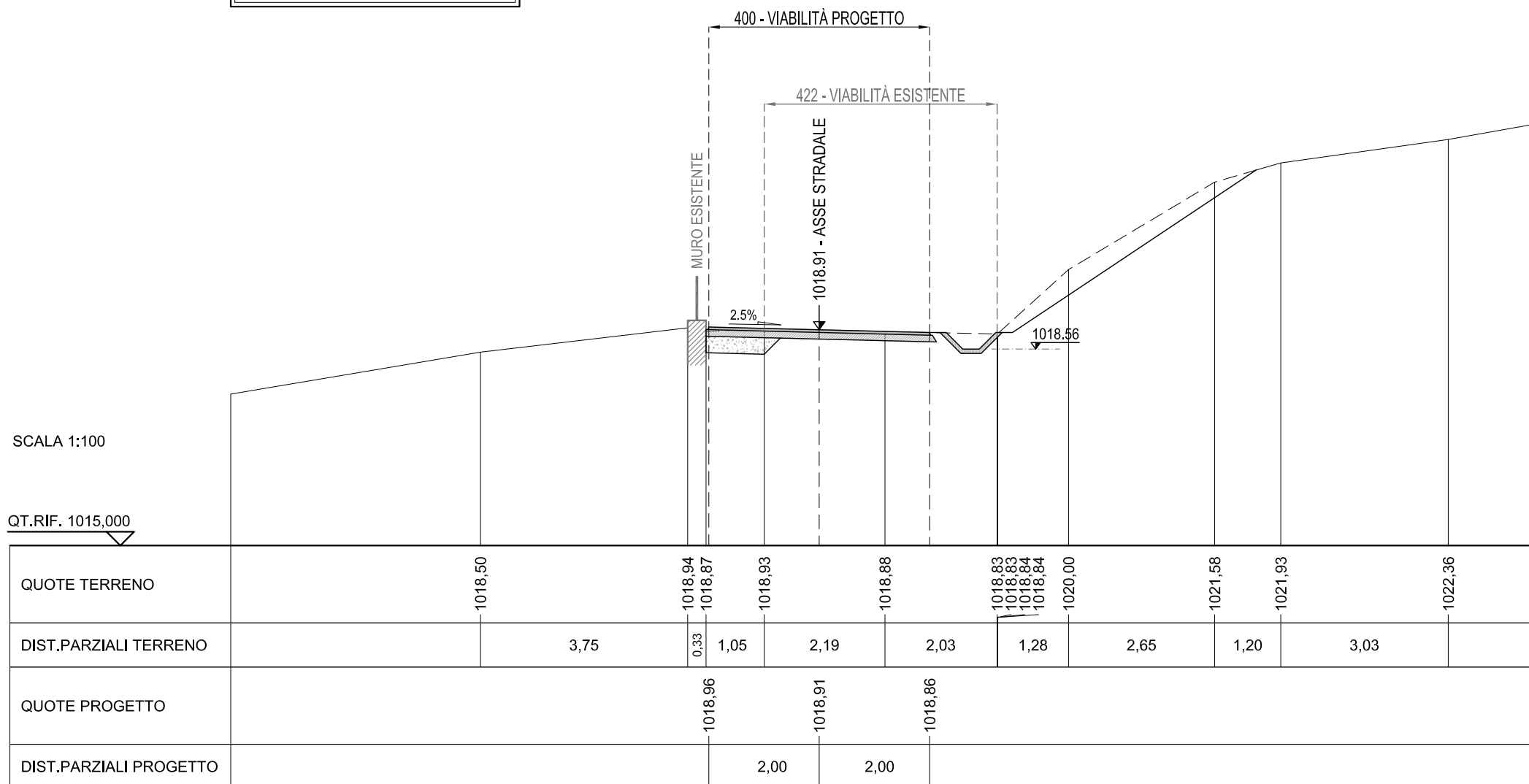
QUOTE TERRENO	1018,00		1018,00	1018,03	1018,17	1018,22	1018,32	1018,45		1018,69	1018,69	1018,67	1020,00		1022,02
DIST.PARZIALI TERRENO		5,42	0,31	0,48	0,28	0,55		1,84		2,09	1,90	1,99		4,70	
QUOTE PROGETTO								1018,74		1018,69	1018,64				
DIST.PARZIALI PROGETTO									2,00	2,00					





SEZIONE N.: 16  
 DIST.PROG.: 300,000

AREE		
FONDAZIONE STRADALE:	0.36	MQ
SCAVO:	2.46	MQ
RILEVATO:	0.00	MQ
BONIFICO:	0.00	MQ

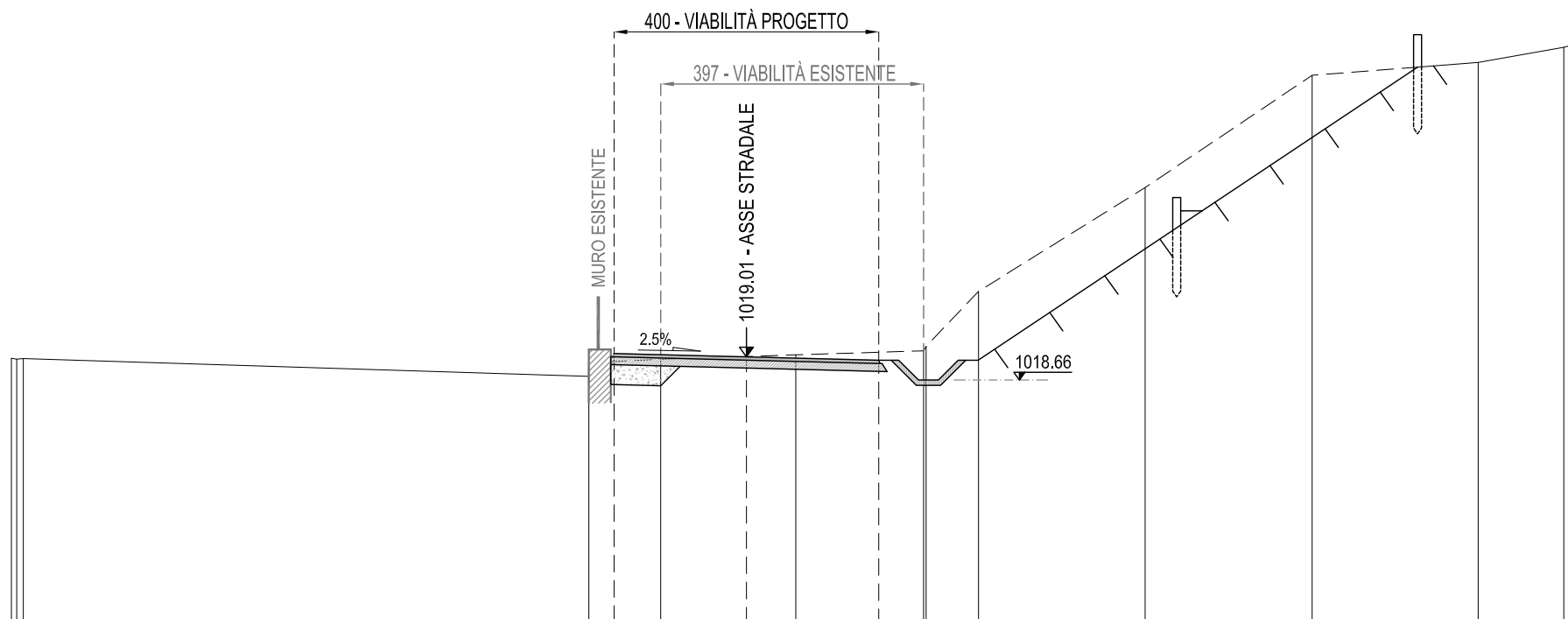


SCALA 1:100

QT.RIF. 1015,000

SEZIONE N.: 17  
 DIST.PROG.: 320,000

AREE		
FONDAZIONE STRADALE:	0.27	MQ
SCAVO:	7.13	MQ
RILEVATO:	0.00	MQ
BONIFICO:	0.00	MQ



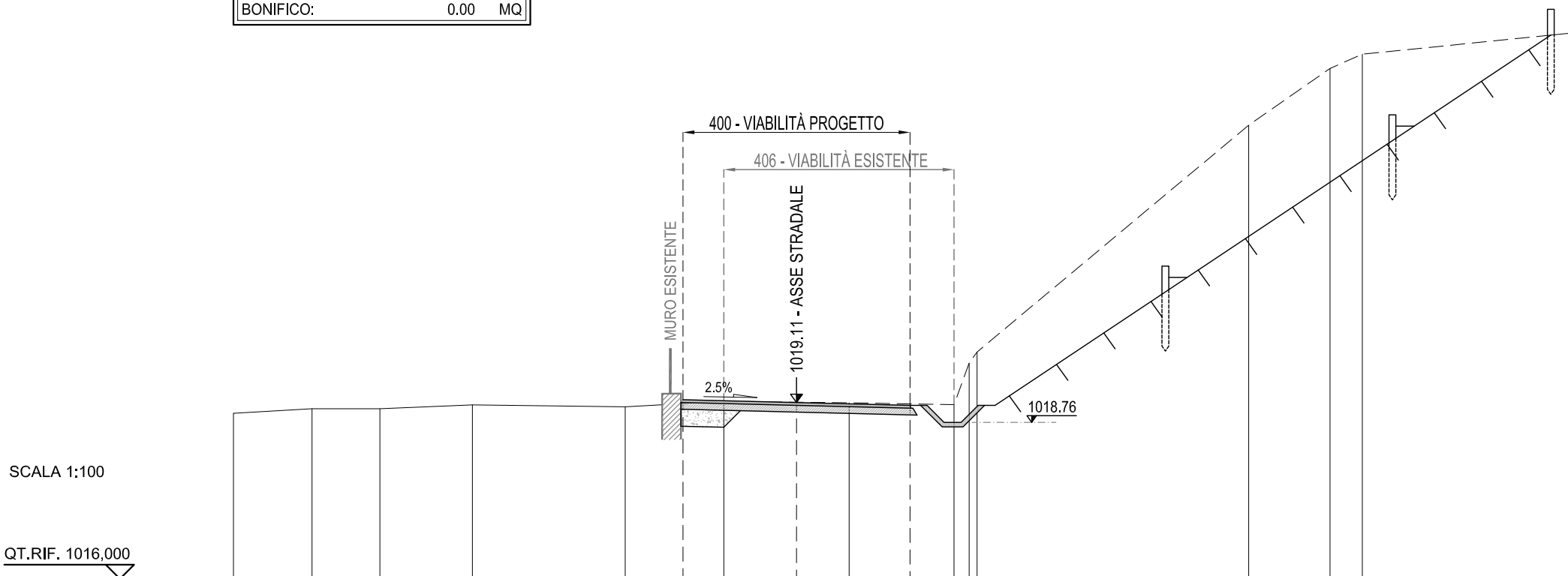
SCALA 1:100

QT.RIF. 1015,000

QUOTE TERRENO		1018,72	1018,97	1019,04	1019,10 1019,17	1020,00	1021,57	1023,26	1023,46
DIST.PARZIALI TERRENO		0,63	0,46	2,04	1,93	0,79	2,52	2,52	2,51
QUOTE PROGETTO		1019,06	1019,01	1018,96					
DIST.PARZIALI PROGETTO			2,00	2,00					

SEZIONE N.: 18  
 DIST.PROG.: 340,000

AREE		
FONDAZIONE STRADALE:	0.27	MQ
SCAVO:	15.68	MQ
RILEVATO:	0.00	MQ
BONIFICO:	0.00	MQ



SCALA 1:100

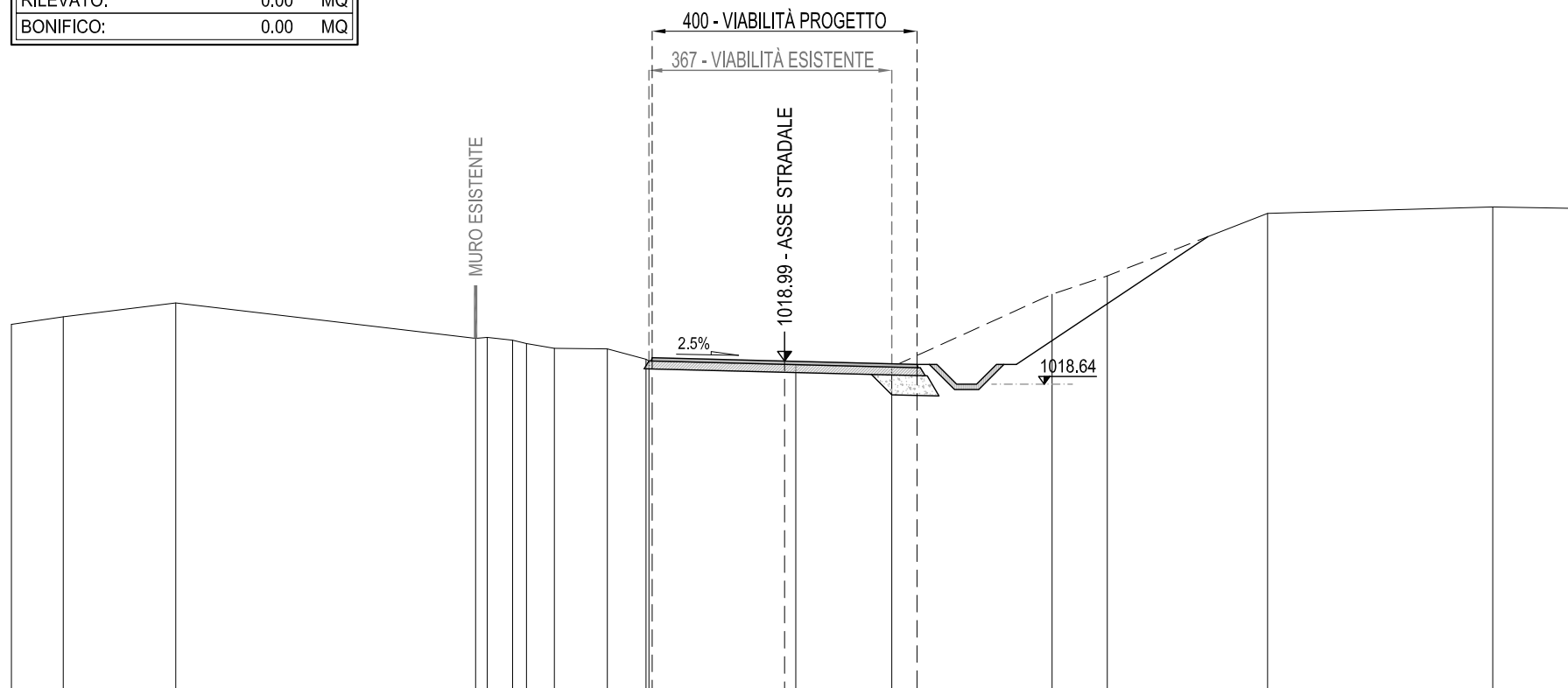
QT.RIF. 1016,000

QUOTE TERRENO	1019,00	1019,00	1019,07	1019,03	1019,13	1019,11	1019,07	1019,81	1020,00	1024,00	1025,00	1025,25
DIST.PARZIALI TERRENO	1,20	1,63	2,69	1,74	2,21	1,85	0,27	4,79	1,43	0,57		
QUOTE PROGETTO				1019,14	1019,11	1019,06						
DIST.PARZIALI PROGETTO					2,00	2,00						



SEZIONE N.: 20  
DIST.PROG.: 380,000

AREE		
FONDAZIONE STRADALE:	0.23	MQ
SCAVO:	2.67	MQ
RILEVATO:	0.00	MQ
BONIFICO:	0.00	MQ



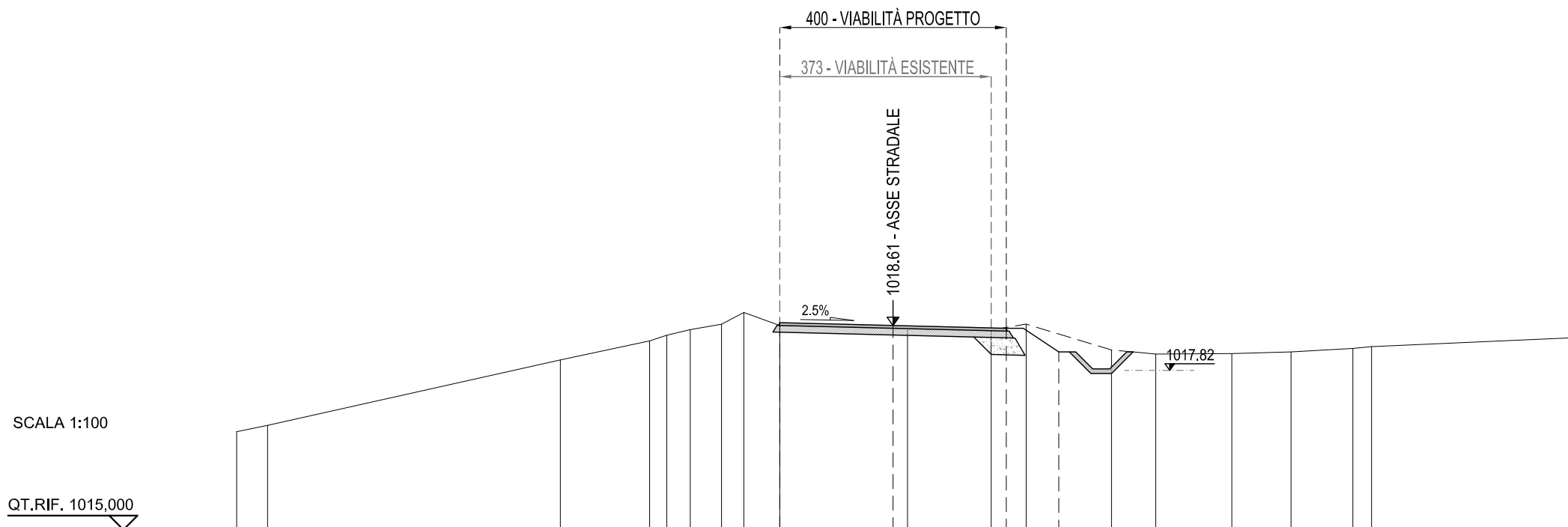
SCALA 1:100

QT.RIF. 1014,000

QUOTE TERRENO	1019,66	1019,87	1019,33	1019,35	1019,31	1019,26	1019,18	1019,17	1019,02	1018,99	1018,94	1018,90	1020,00	1020,28	1021,22	1021,32
DIST.PARZIALI TERRENO		1,70			0,38	0,42	0,80	0,59	2,22		1,45	2,42	0,83	2,42		3,40
QUOTE PROGETTO									1019,04		1018,99		1018,94			
DIST.PARZIALI PROGETTO									2,00		2,00					

SEZIONE N.: 21  
DIST.PROG.: 400,000

AREE		
FONDAZIONE STRADALE:	0.20	MQ
SCAVO:	1.04	MQ
RILEVATO:	0.00	MQ
BONIFICO:	0.00	MQ



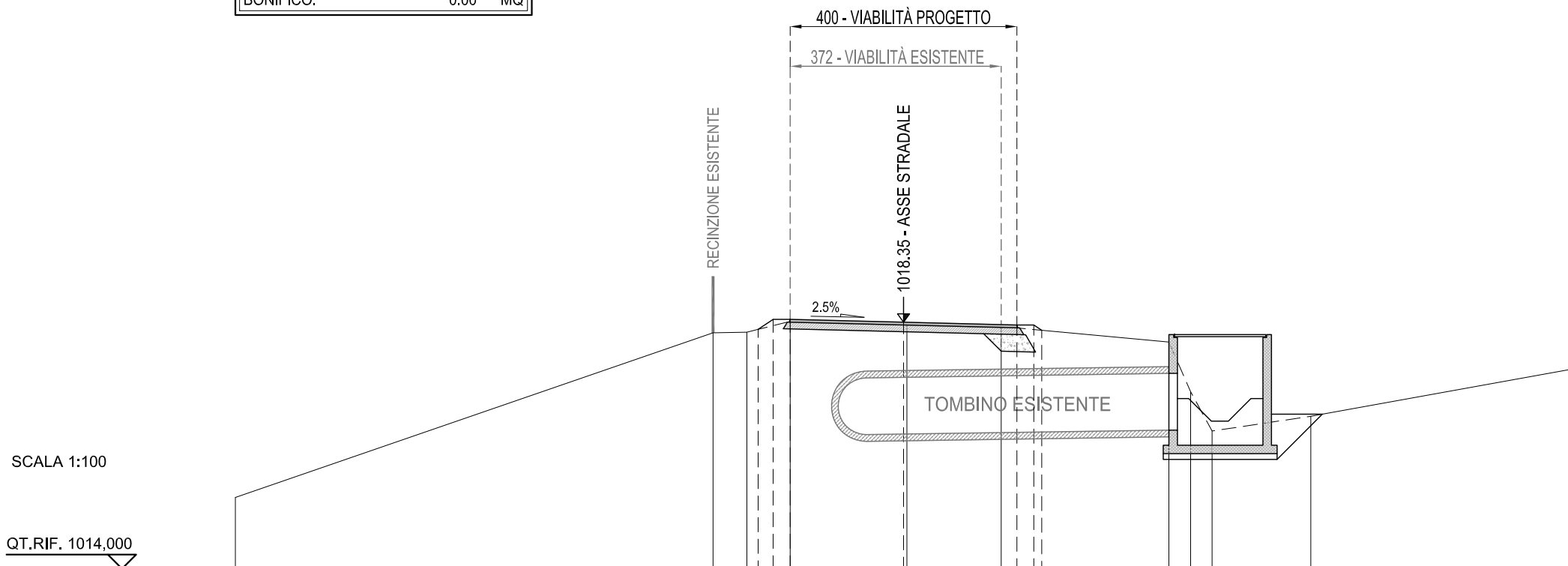
SCALA 1:100

QT.RIF. 1015,000

QUOTE TERRENO	1016,84	1018,00	1018,34	1018,44	1018,54	1018,63	1018,84	1018,61	1018,56	1018,53	1018,63	1018,18	1018,10	1018,11	1018,14	1018,20	1018,24
DIST.PARZIALI TERRENO	5,17	1,58	0,30	0,41	0,55	0,39	0,64	2,26	1,48	0,62	1,51	0,78	1,34	1,05	1,09	0,33	
QUOTE PROGETTO								1018,66	1018,61	1018,56	1018,14						
DIST.PARZIALI PROGETTO								2,00	2,00	0,93							

SEZIONE N.: 22  
DIST.PROG.: 420,000

AREE		
FONDAZIONE STRADALE:	0.20	MQ
SCAVO:	0.75	MQ
RILEVATO:	0.06	MQ
BONIFICO:	0.00	MQ



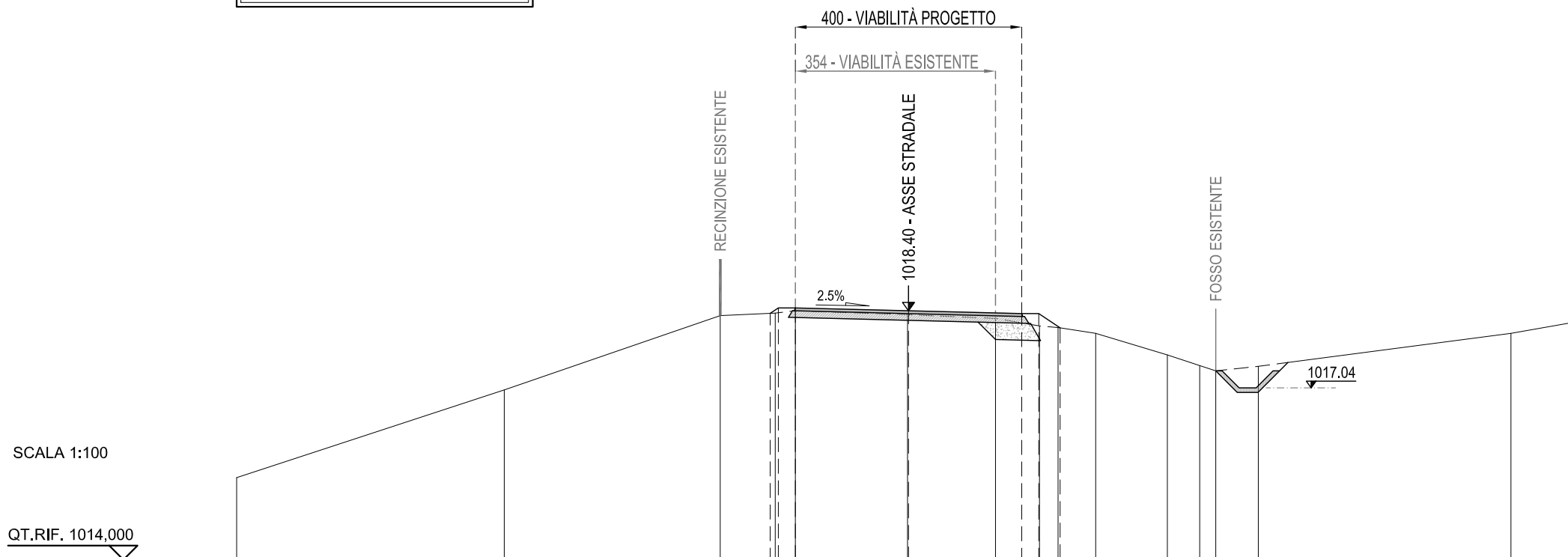
SCALA 1:100

QT.RIF. 1014,000

QUOTE TERRENO		1018,16	1018,17	1018,36	1018,31	1018,27		1018,00	1017,12	1016,43	1016,69	
DIST.PARZIALI TERRENO			0,60	0,76	2,06	1,66	2,96		0,38	0,38	1,74	
QUOTE PROGETTO			1018,22	1018,36	1018,36	1018,35		1018,30	1018,30	1018,21		
DIST.PARZIALI PROGETTO			0,26	0,30	2,00	2,00		0,30				

SEZIONE N.: 23  
 DIST.PROG.: 440,000

AREE		
FONDAZIONE STRADALE:	0.26	MQ
SCAVO:	0.63	MQ
RILEVATO:	0.11	MQ
BONIFICO:	0.00	MQ



SCALA 1:100

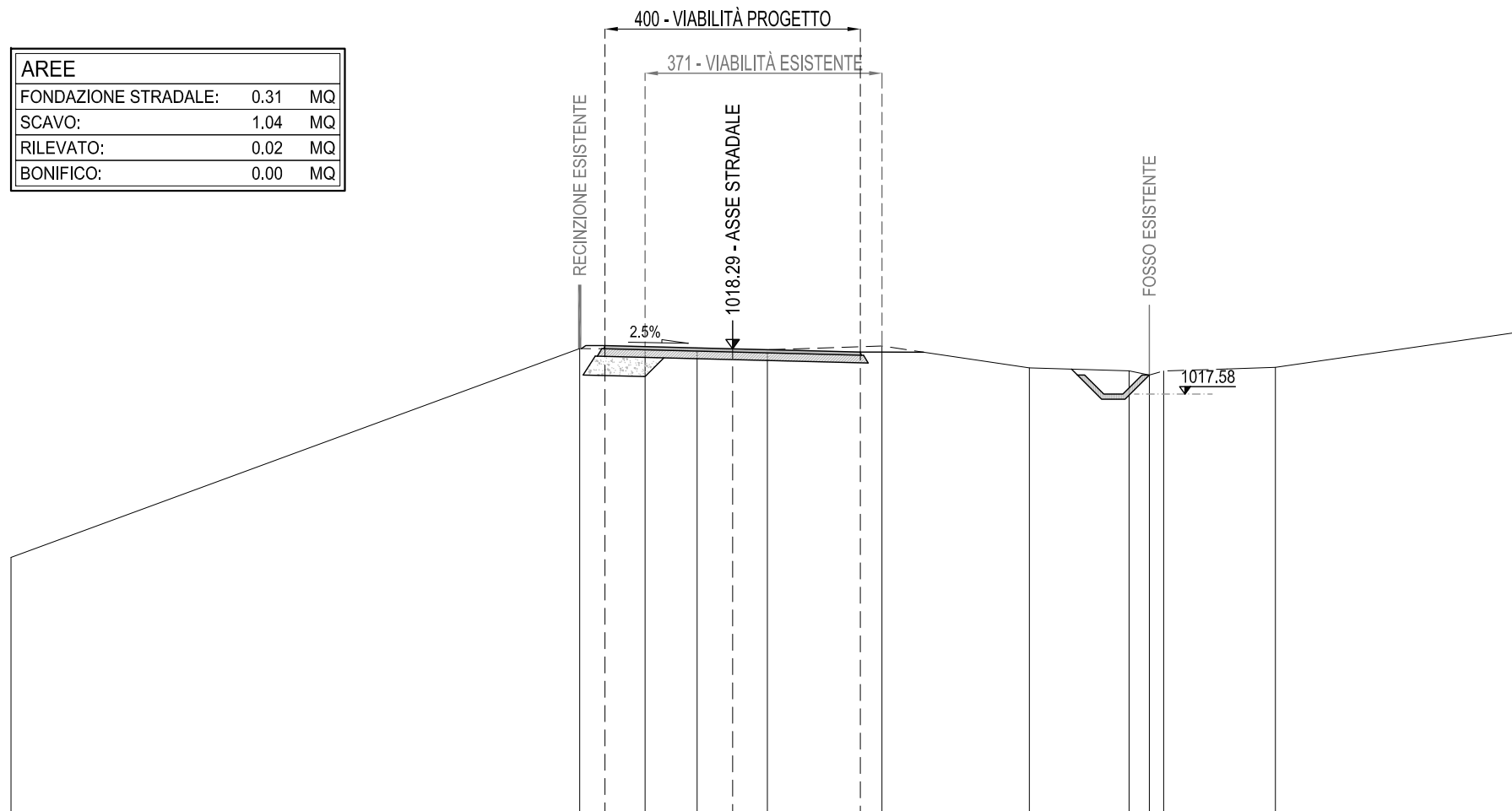
QT.RIF. 1014,000

QUOTE TERRENO	1017,00	1018,31	1018,36	1018,40	1018,33	1018,26	1018,13	1018,10	1018,00	1017,62	1017,43	1017,34	1017,42	1018,00
DIST.PARZIALI TERRENO		3,81	0,97	0,35	1,98	1,55	0,78	0,33	0,67	1,26	0,57	0,28	0,75	4,46
QUOTE PROGETTO			1018,35	1018,45	1018,45	1018,40	1018,35	1018,35	1018,10					
DIST.PARZIALI PROGETTO			0,30		2,00	2,00	0,30	0,38						



SEZIONE N.: 24  
 DIST.PROG.: 460,000

AREE		
FONDAZIONE STRADALE:	0.31	MQ
SCAVO:	1.04	MQ
RILEVATO:	0.02	MQ
BONIFICO:	0.00	MQ



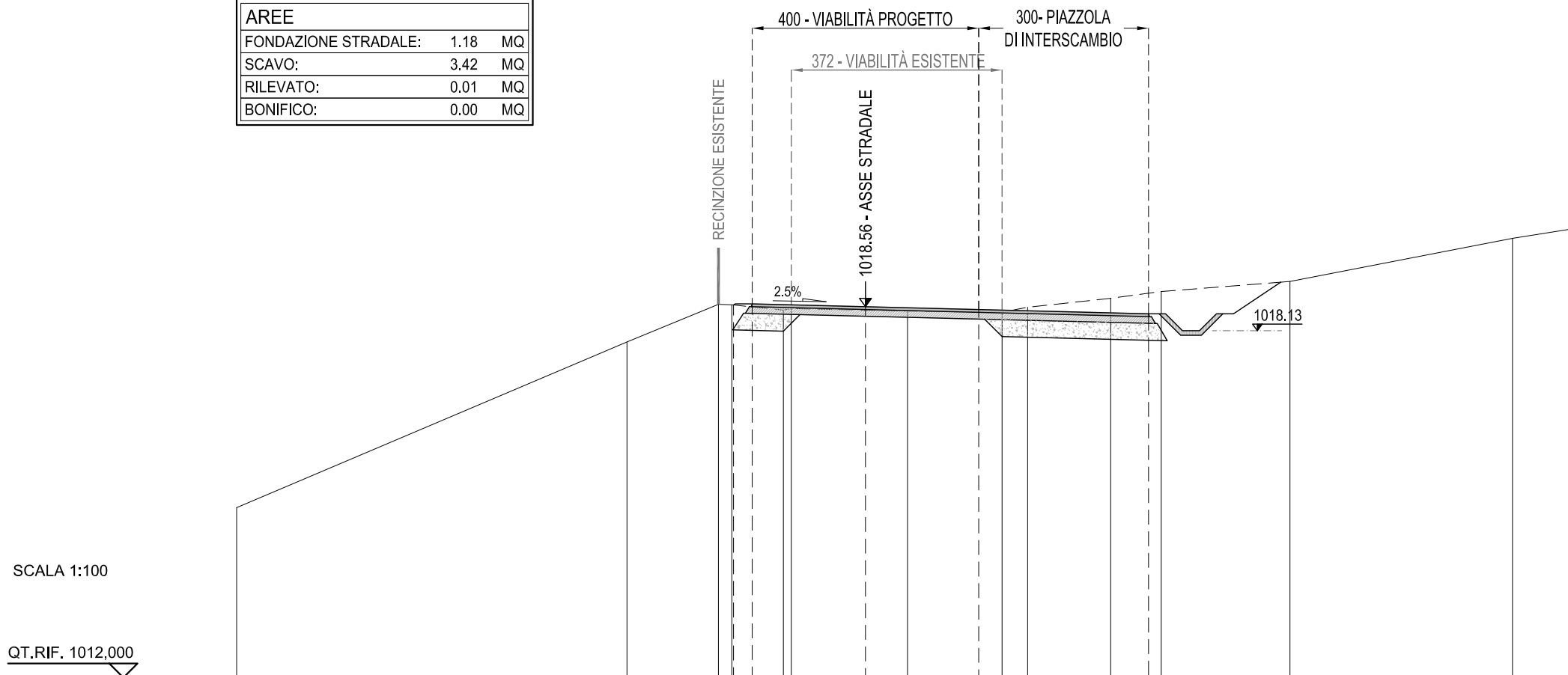
SCALA 1:100

QT.RIF. 1011,000

QUOTE TERRENO	1018,30	1018,28	1018,28	1018,34	1017,99	1017,95	1017,88	1017,94	1018,00
DIST.PARZIALI TERRENO		1,03	1,92	1,79	2,31	1,56	0,32		1,75
QUOTE PROGETTO	1018,34		1018,29		1018,24				
DIST.PARZIALI PROGETTO		2,00	2,00						

SEZIONE N.: 25  
DIST.PROG.: 480,000

AREE		
FONDAZIONE STRADALE:	1.18	MQ
SCAVO:	3.42	MQ
RILEVATO:	0.01	MQ
BONIFICO:	0.00	MQ



SCALA 1:100

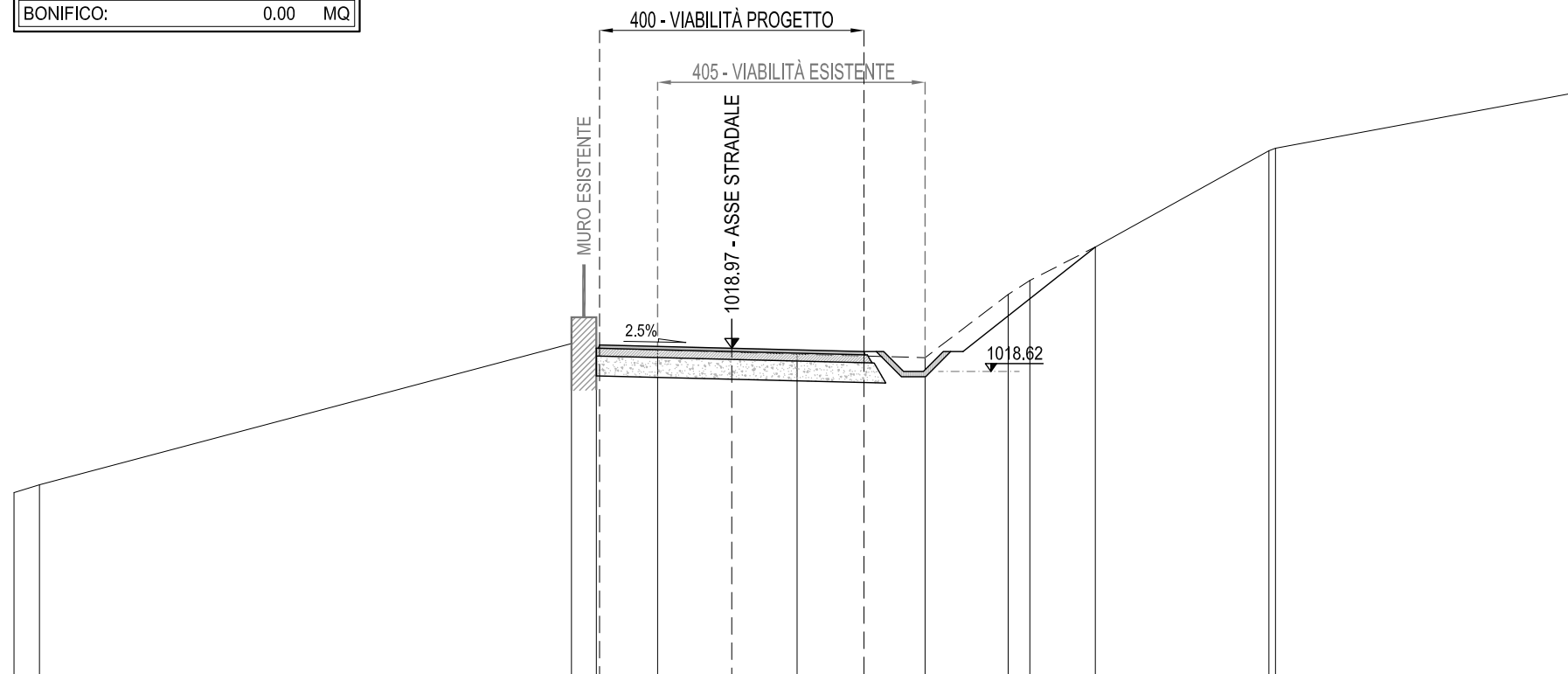
QT.RIF. 1012,000

QUOTE TERRENO		1017,93	1018,60	1018,59	1018,50	1018,52	1018,48	1018,46	1018,54	1018,70	1018,82	1019,00	1019,76
DIST.PARZIALI TERRENO		1,62	0,91	2,05	1,67	0,45	1,47	0,89	2,27	3,93			
QUOTE PROGETTO			1018,59	1018,61	1018,56	1018,51		1018,43					
DIST.PARZIALI PROGETTO			0,33	2,00	2,00	3,00							



SEZIONE N.: 27  
DIST.PROG.: 520,000

AREE		
FONDAZIONE STRADALE:	1.29	MQ
SCAVO:	2.29	MQ
RILEVATO:	0.01	MQ
BONIFICO:	0.00	MQ



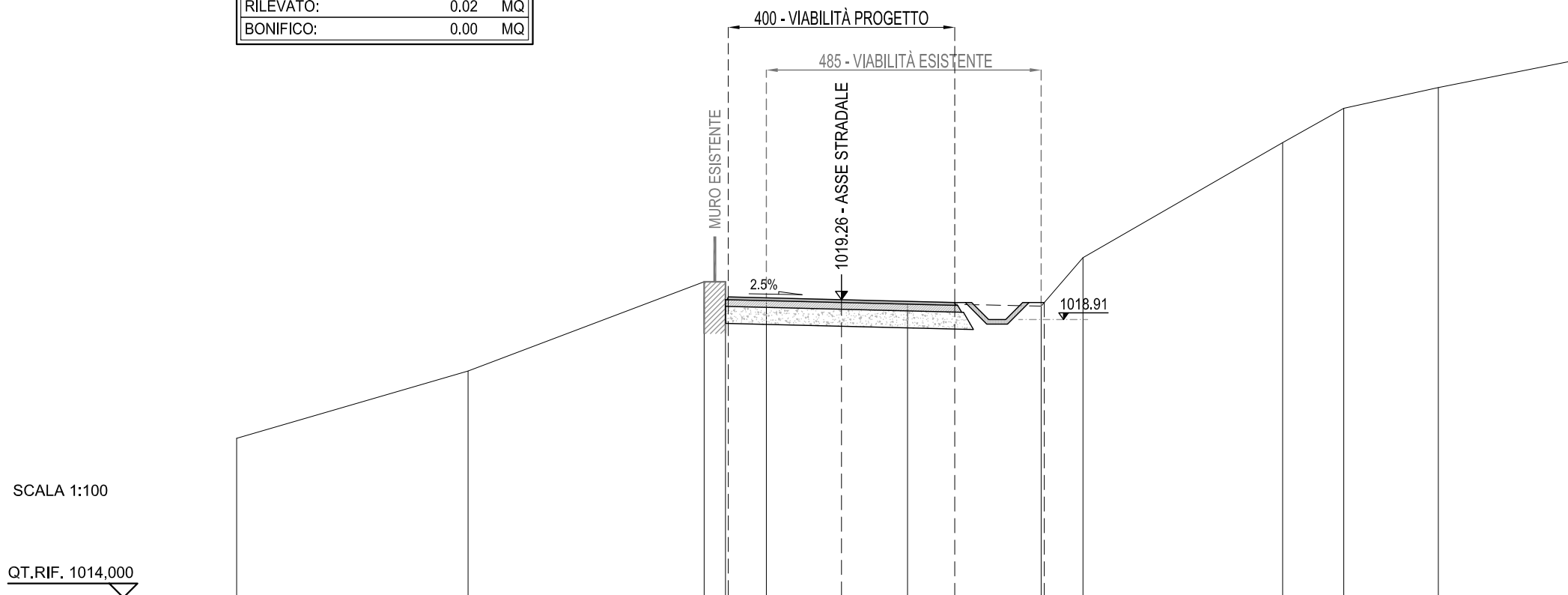
SCALA 1:100

QT.RIF. 1014,000

QUOTE TERRENO	1019,44	1019,44	1018,95	1018,88	1018,83	1019,79	1020,00	1020,51	1021,96	1022,00
DIST.PARZIALI TERRENO	0,38	0,93	2,11	1,94	1,26	0,33	0,99	2,63		
QUOTE PROGETTO	1019,02	1018,97	1018,92							
DIST.PARZIALI PROGETTO		2,00	2,00							

SEZIONE N.: 28  
 DIST.PROG.: 540,000

AREE		
FONDAZIONE STRADALE:	1.29	MQ
SCAVO:	1.82	MQ
RILEVATO:	0.02	MQ
BONIFICO:	0.00	MQ



SCALA 1:100

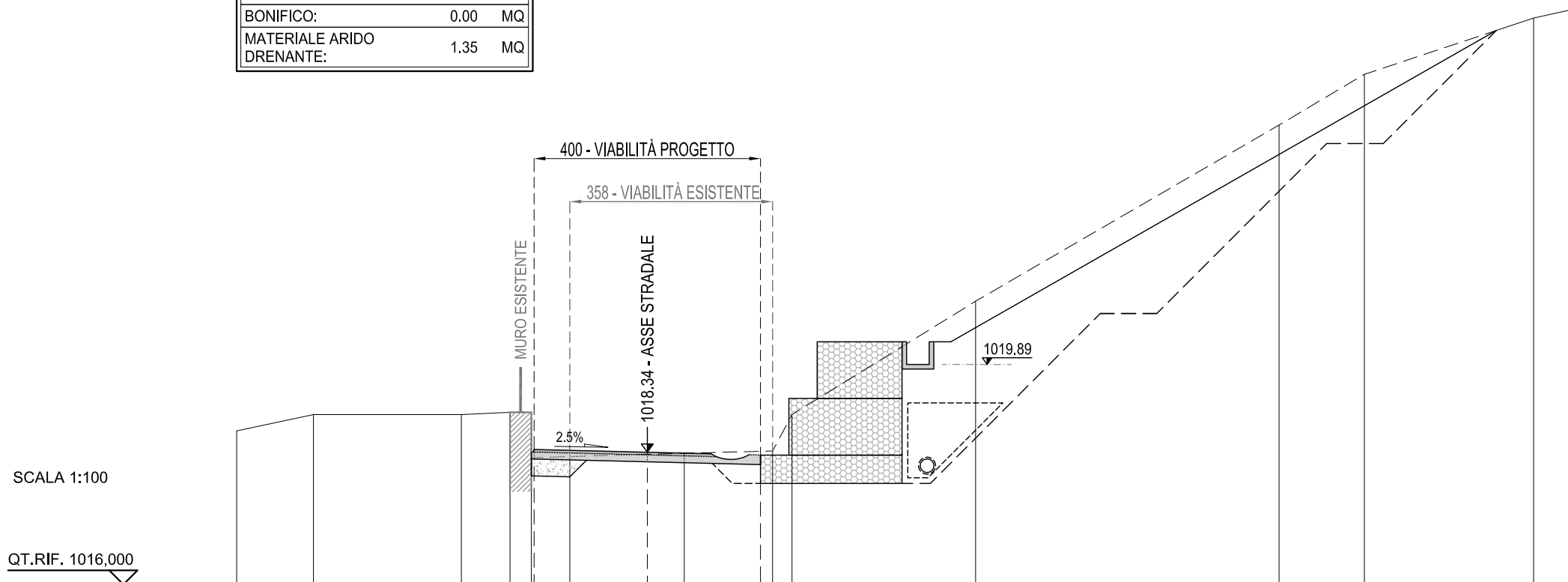
QT.RIF. 1014,000

QUOTE TERRENO	1018,00	1019,57	1019,57	1019,24	1019,19	1019,14	1020,00	1022,03	1022,63	1023,00
DIST.PARZIALI TERRENO	4,17	0,38	0,72	2,49	2,36	0,74	3,53	1,08	1,67	
QUOTE PROGETTO		1019,31	1019,26	1019,21	1019,21					
DIST.PARZIALI PROGETTO		2,00	2,00	1,58						



SEZIONE N.: 30  
DIST.PROG.: 580,000

AREE		
FONDAZIONE STRADALE:	0.25	MQ
SCAVO:	21.17	MQ
RILEVATO:	10.14	MQ
BONIFICO:	0.00	MQ
MATERIALE ARIDO DRENANTE:	1.35	MQ



SCALA 1:100

QT.RIF. 1016,000

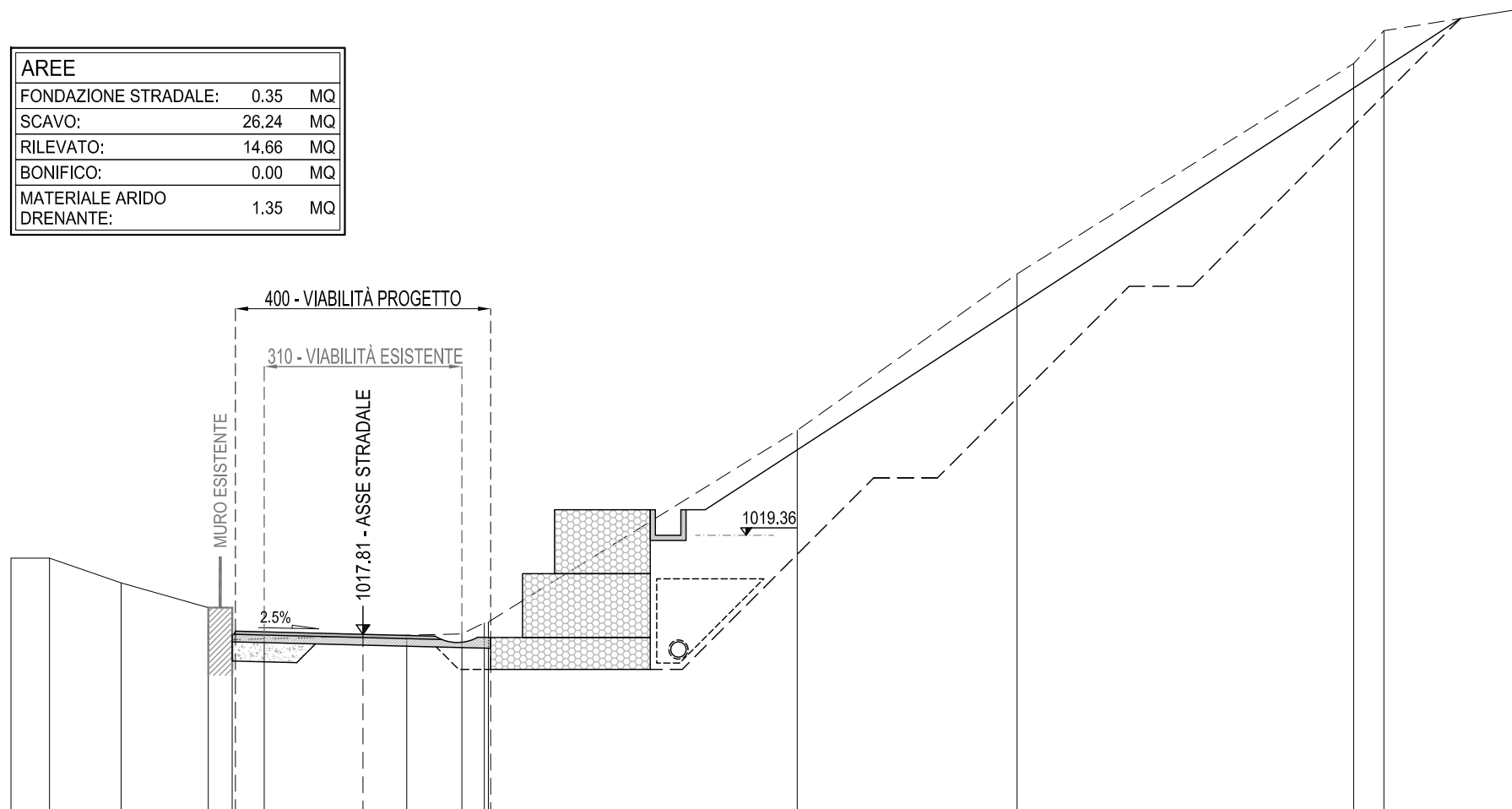
QUOTE TERRENO	1019,00	1019,00	1019,04	1019,04	1018,26	1018,32	1018,36	1019,00	1021,00	1024,11	1025,01	1026,00
DIST.PARZIALI TERRENO	2,61	0,86	0,38	0,68	2,02	1,56	0,34	3,24	5,36	1,51	2,99	
QUOTE PROGETTO			1018,39		1018,34		1018,29					
DIST.PARZIALI PROGETTO				2,00		2,00						

SEZIONE N.: 31  
DIST.PROG.: 600,000

AREE		
FONDAZIONE STRADALE:	0.35	MQ
SCAVO:	26.24	MQ
RILEVATO:	14.66	MQ
BONIFICO:	0.00	MQ
MATERIALE ARIDO DRENANTE:	1.35	MQ

SCALA 1:100

QT.RIF. 1015,000

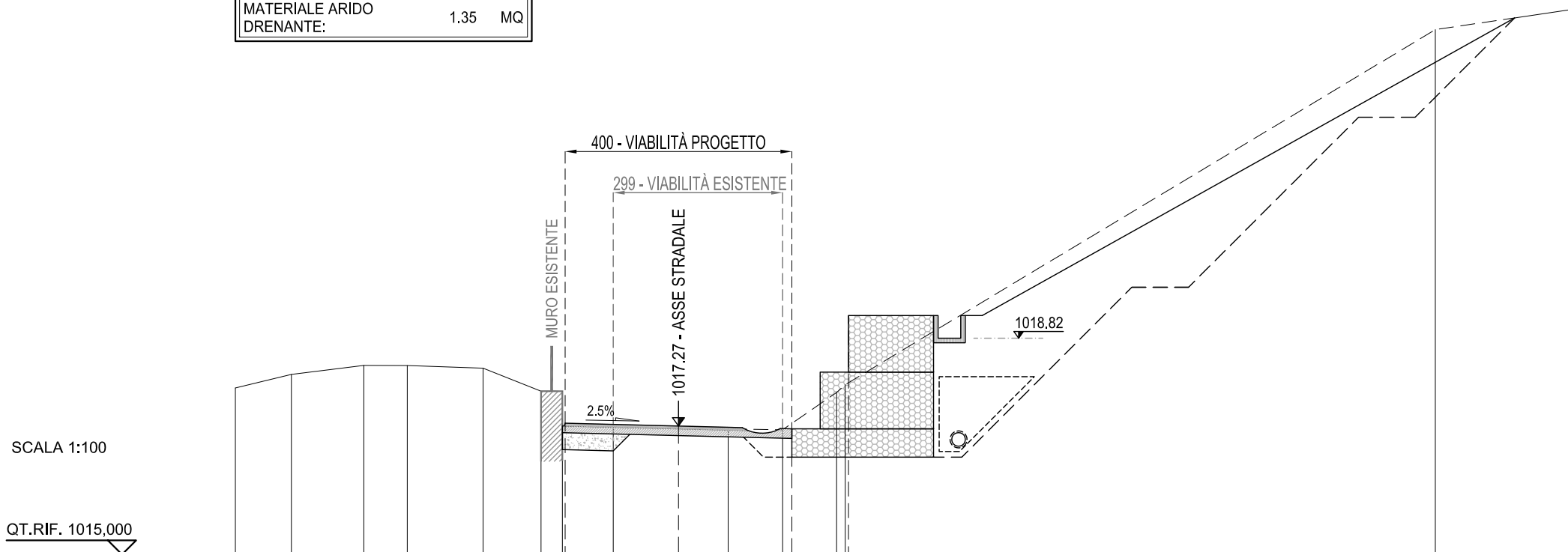


QUOTE TERRENO	1019,00	1018,61	1018,23	1018,23	1017,74	1017,79	1017,81	1017,98	1018,00	1021,00	1023,45	1026,744	1027,258
DIST.PARZIALI TERRENO	1,12	1,37	0,38	0,50	2,23	0,86	0,35			4,84	3,44	5,27	0,47
QUOTE PROGETTO			1017,86			1017,81		1017,76					
DIST.PARZIALI PROGETTO					2,00		2,00						



SEZIONE N.: 32  
DIST.PROG.: 620,000

AREE		
FONDAZIONE STRADALE:	0.31	MQ
SCAVO:	19.57	MQ
RILEVATO:	9.64	MQ
BONIFICO:	0.00	MQ
MATERIALE ARIDO DRENANTE:	1.35	MQ



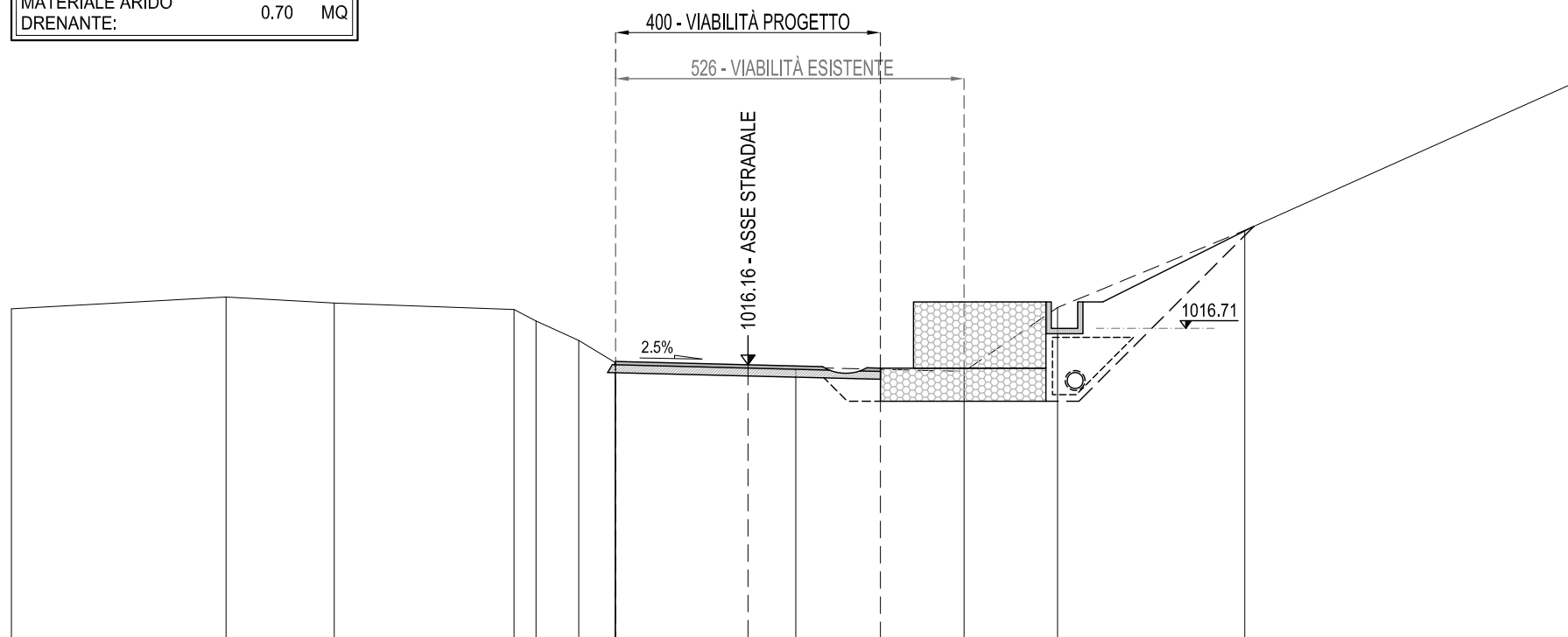
SCALA 1:100

QT.RIF. 1015,000

QUOTE TERRENO	1018,18	1018,34	1018,34	1018,29	1017,88	1017,88	1017,26	1017,22	1017,20	1017,86	1018,00	1024,27	
DIST.PARZIALI TERRENO	1,28	0,77	1,34	1,02	0,38	0,90	2,03	0,96	0,95	10,41			
QUOTE PROGETTO						1017,32	1017,27						
DIST.PARZIALI PROGETTO							2,00	2,00					

SEZIONE N.: 33  
 DIST.PROG.: 640,000

AREE		
FONDAZIONE STRADALE:	0.00	MQ
SCAVO:	5.23	MQ
RILEVATO:	1.57	MQ
BONIFICO:	0.00	MQ
MATERIALE ARIDO DRENANTE:	0.70	MQ



SCALA 1:100

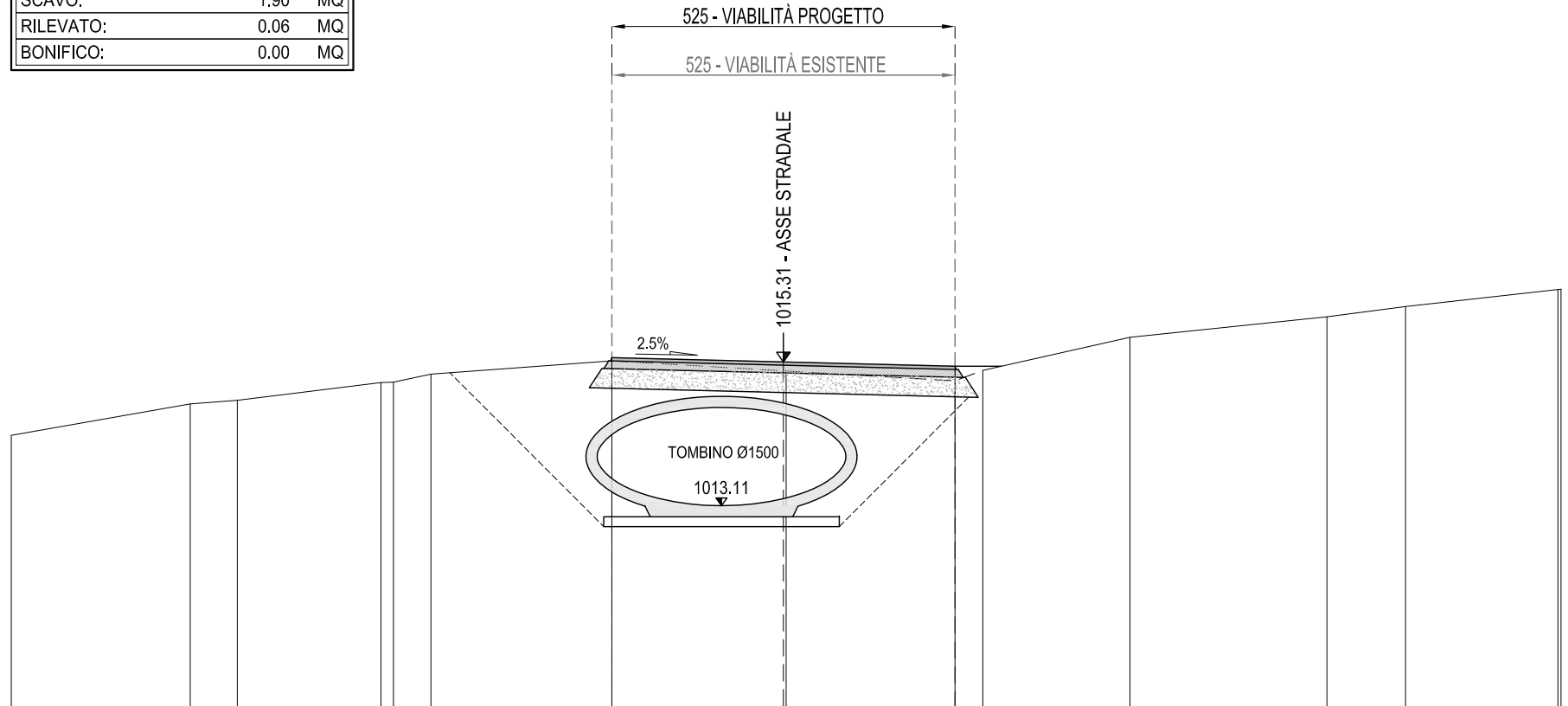
QT.RIF. 1012,000

QUOTE TERRENO	1017,19	1017,10	1017,00	1016,83	1016,53	1016,20	1016,16	1016,13	1016,07	1017,03	1018,20
DIST.PARZIALI TERRENO	1,63	2,72	0,33	0,65	0,55	2,72	2,54	1,41	2,83		
QUOTE PROGETTO						1016,21	1016,16	1016,11			
DIST.PARZIALI PROGETTO						2,00	2,00				

SEZIONE N.: 34  
 DIST.PROG.: 660,000

SEZIONI TIPO DI RIFERIMENTO "1B"  
 SEZIONI TIPO DI RIFERIMENTO "3"

AREE		
FONDAZIONE STRADALE:	1.73	MQ
SCAVO:	1.90	MQ
RILEVATO:	0.06	MQ
BONIFICO:	0.00	MQ



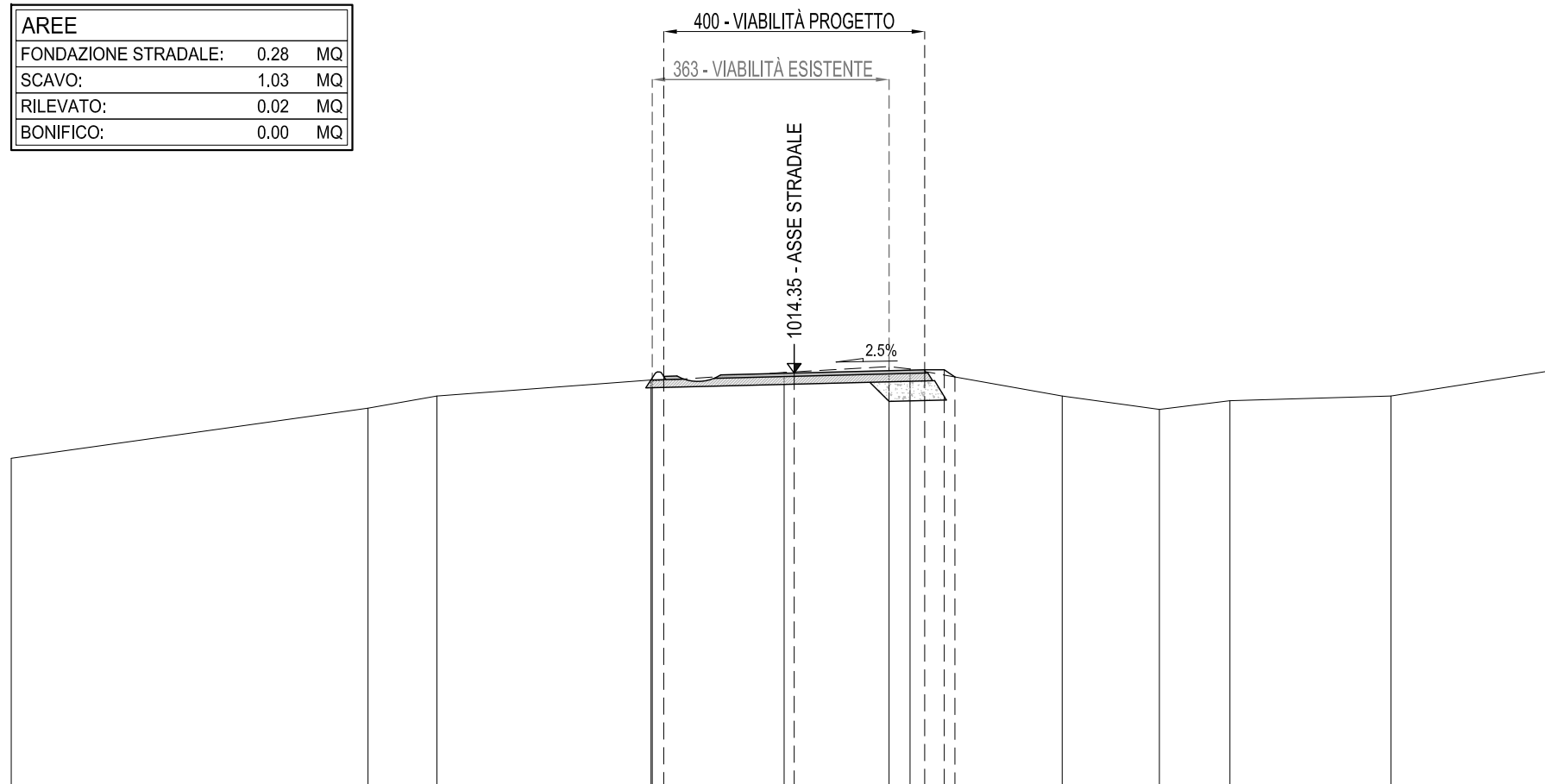
SCALA 1:100

QT.RIF. 1010,000

QUOTE TERRENO	1014,67	1014,72	1015,00	1015,00	1015,12	1015,33	1015,17	1015,02	1015,18	1015,69	1016,00	1016,16
DIST.PARZIALI TERRENO	0,72	2,20	0,57	2,77	2,67	2,58	0,42	2,25	3,01	1,20		
QUOTE PROGETTO						1015,38	1015,31	1015,24				
DIST.PARZIALI PROGETTO						2,62	2,62					

SEZIONE N.: 35  
 DIST.PROG.: 680,000

AREE		
FONDAZIONE STRADALE:	0.28	MQ
SCAVO:	1.03	MQ
RILEVATO:	0.02	MQ
BONIFICO:	0.00	MQ



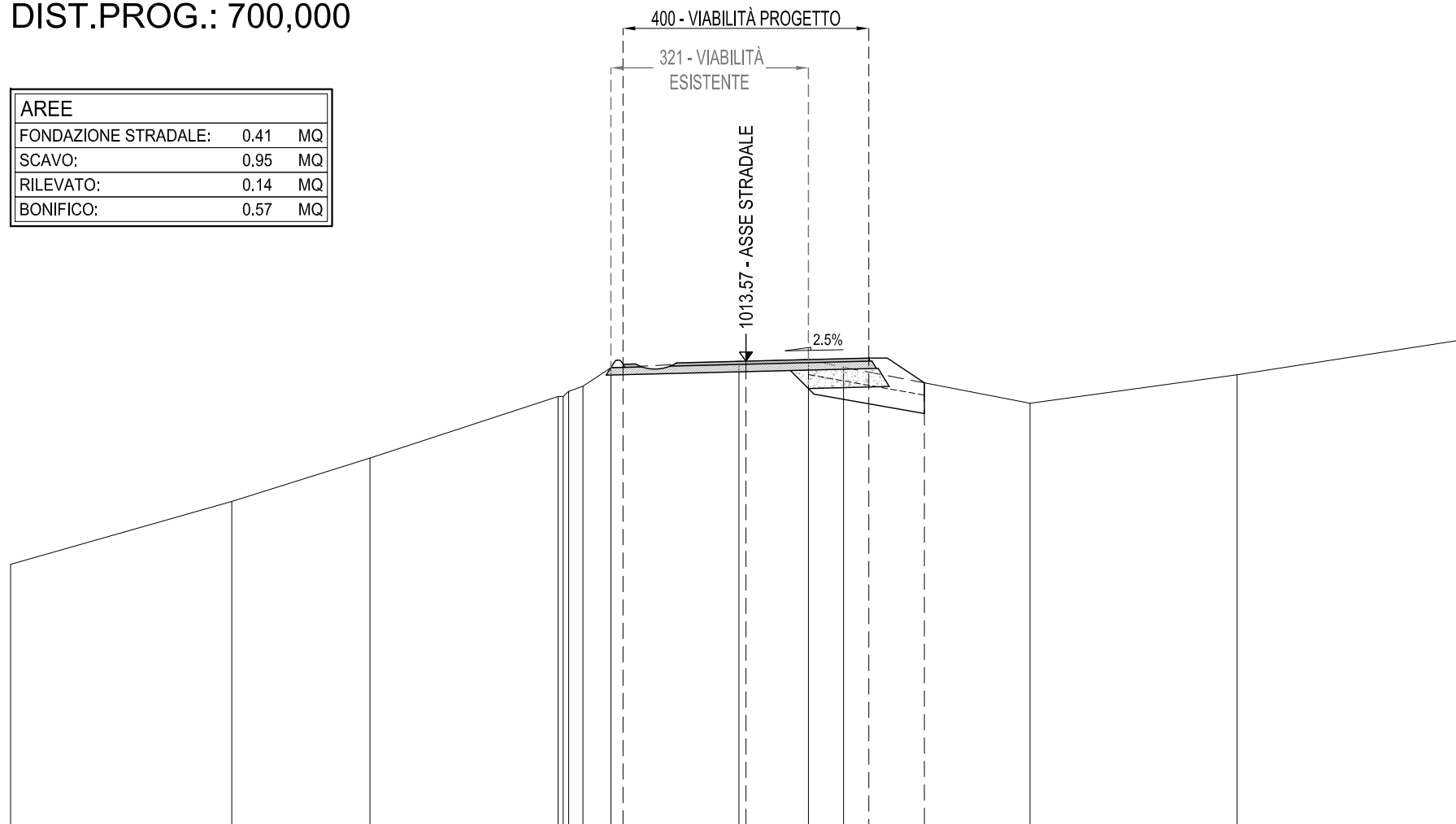
SCALA 1:100

QT.RIF. 1008,000

QUOTE TERRENO		1013,81	1014,00		1014,25 1014,23	1014,36		1014,45 1014,41		1014,00	1013,80	1013,93		1014,00
DIST.PARZIALI TERRENO		1,06	3,28		2,02	1,46	0,32	2,33		1,49	1,08	2,47		
QUOTE PROGETTO					1014,30	1014,35		1014,40 1014,40 1014,29						
DIST.PARZIALI PROGETTO					2,00	2,00	0,30	0,16						

SEZIONE N.: 36  
 DIST.PROG.: 700,000

AREE		
FONDAZIONE STRADALE:	0.41	MQ
SCAVO:	0.95	MQ
RILEVATO:	0.14	MQ
BONIFICO:	0.57	MQ



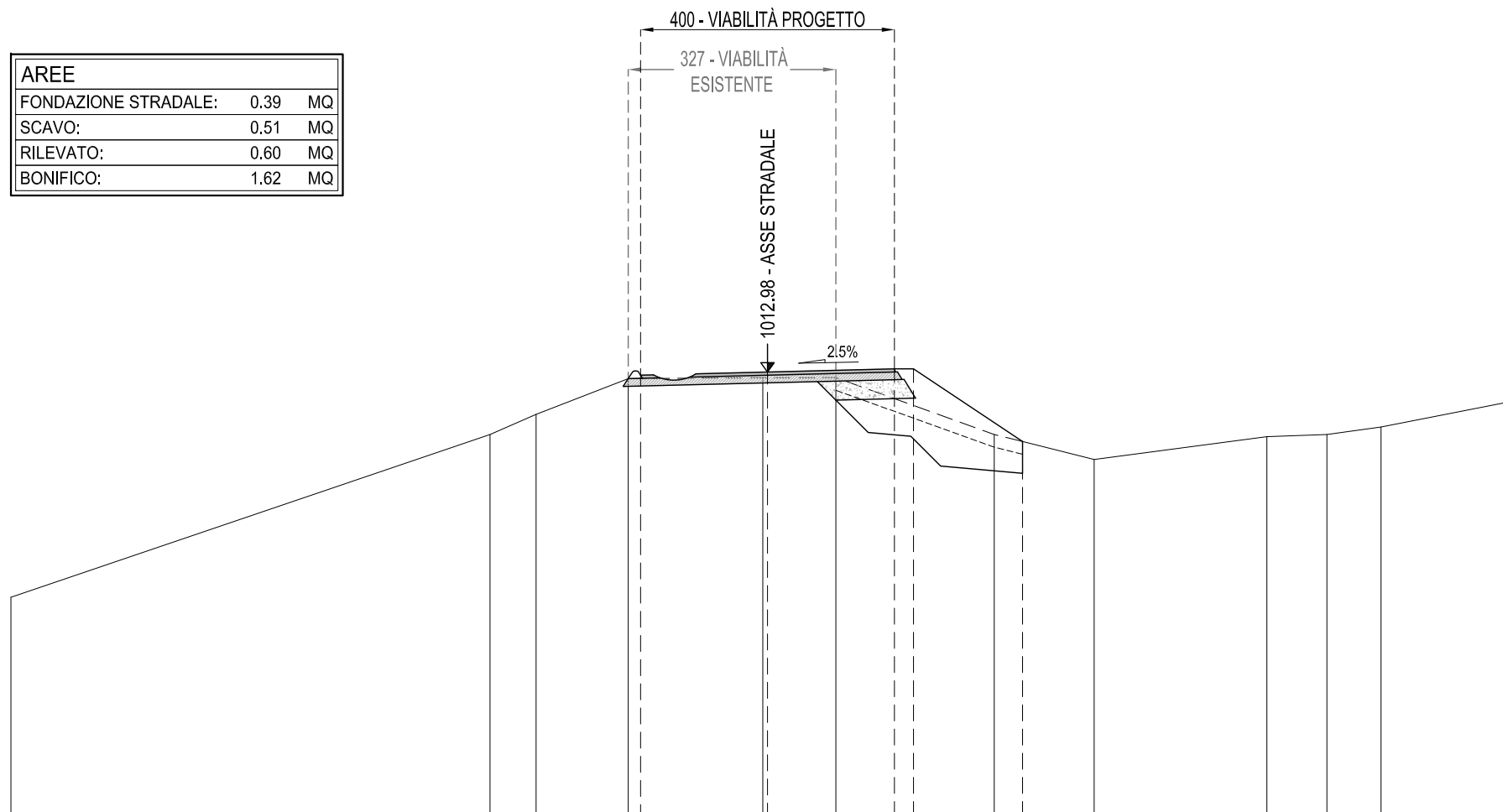
SCALA 1:100

QT.RIF. 1006,000

QUOTE TERRENO	1011,29	1012,00	1013,00	1013,00	1013,08	1013,17	1013,47	1013,57	1013,60	1013,48	1012,89	1013,35
DIST.PARZIALI TERRENO	2,25	3,06	0,45	2,08	1,13	0,57	3,03	3,37				
QUOTE PROGETTO			1013,52	1013,57	1013,62	1013,22						
DIST.PARZIALI PROGETTO			2,00	2,00	0,90							

SEZIONE N.: 37  
 DIST.PROG.: 720,000

AREE		
FONDAZIONE STRADALE:	0.39	MQ
SCAVO:	0.51	MQ
RILEVATO:	0.60	MQ
BONIFICO:	1.62	MQ




SCALA 1:100

QT.RIF. 1006,000

QUOTE TERRENO	1012,00	1012,32	1012,88	1012,90	1012,90		1012,00	1011,61	1011,97	1012,00	1012,12
DIST.PARZIALI TERRENO	0,73	1,45	2,12	1,15	2,50		1,57	2,72	0,95	0,85	
QUOTE PROGETTO			1012,93	1012,98		1013,03	1013,03		1011,89		
DIST.PARZIALI PROGETTO				2,00		2,00	0,30	1,72			

SEZIONE N.: 38  
DIST.PROG.: 740,000

AREE		
FONDAZIONE STRADALE:	0.39	MQ
SCAVO:	0.63	MQ
RILEVATO:	0.29	MQ
BONIFICO:	1.00	MQ



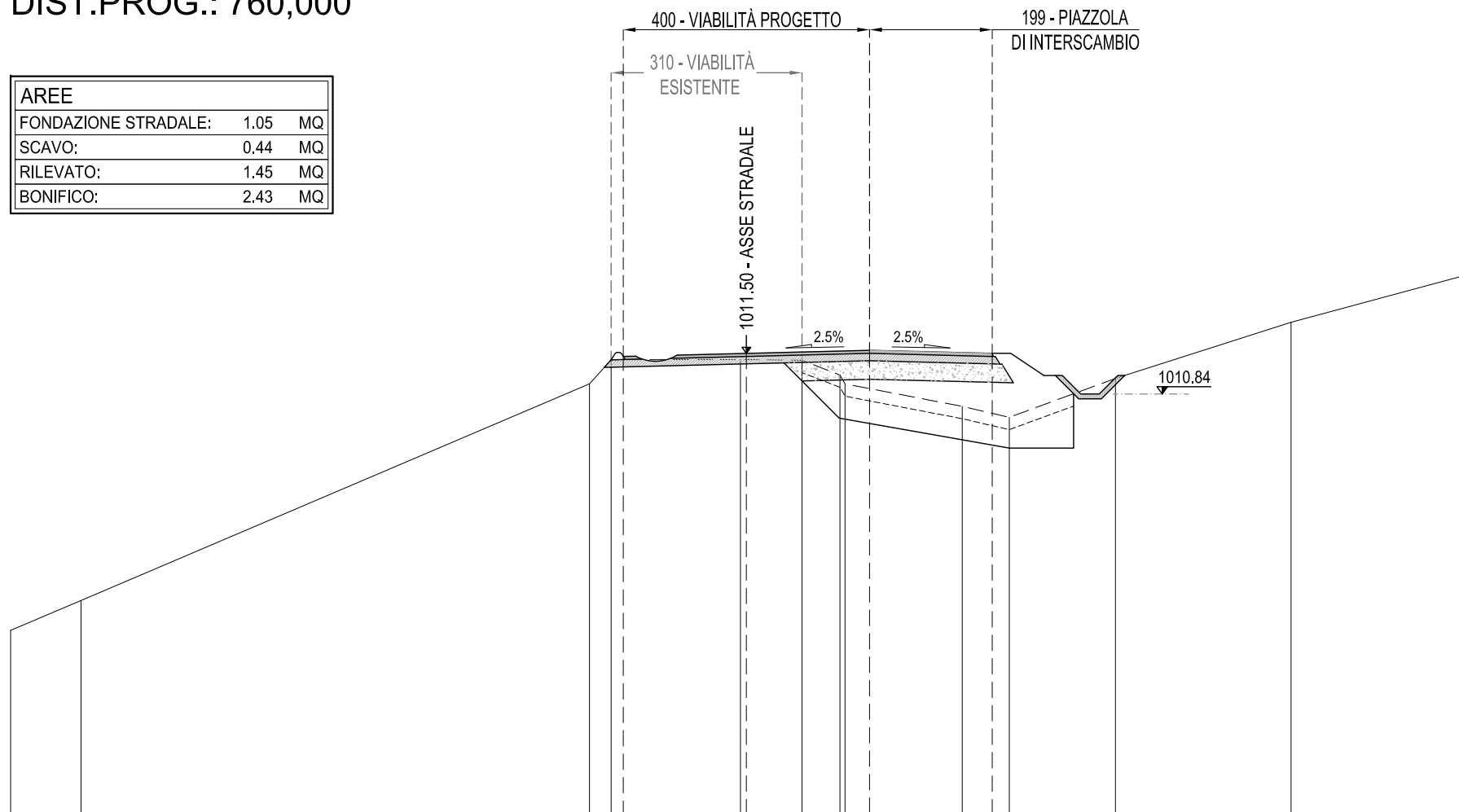
SCALA 1:100

QT.RIF. 1005,000

QUOTE TERRENO		1010,18		1011,00 1011,13		1011,96 1012,01		1012,07		1012,07 1011,93		1011,34 1011,43		1012,00
DIST.PARZIALI TERRENO		2,23	0,31	1,72		2,06		1,24		2,91		0,29		3,28
QUOTE PROGETTO						1012,06		1012,11		1012,16 1012,16		1011,50		1011,50
DIST.PARZIALI PROGETTO						2,00		2,00		0,30		1,00		1,45

SEZIONE N.: 39  
DIST.PROG.: 760,000

AREE		
FONDAZIONE STRADALE:	1.05	MQ
SCAVO:	0.44	MQ
RILEVATO:	1.45	MQ
BONIFICO:	2.43	MQ



SCALA 1:100

QT.RIF. 1004,000

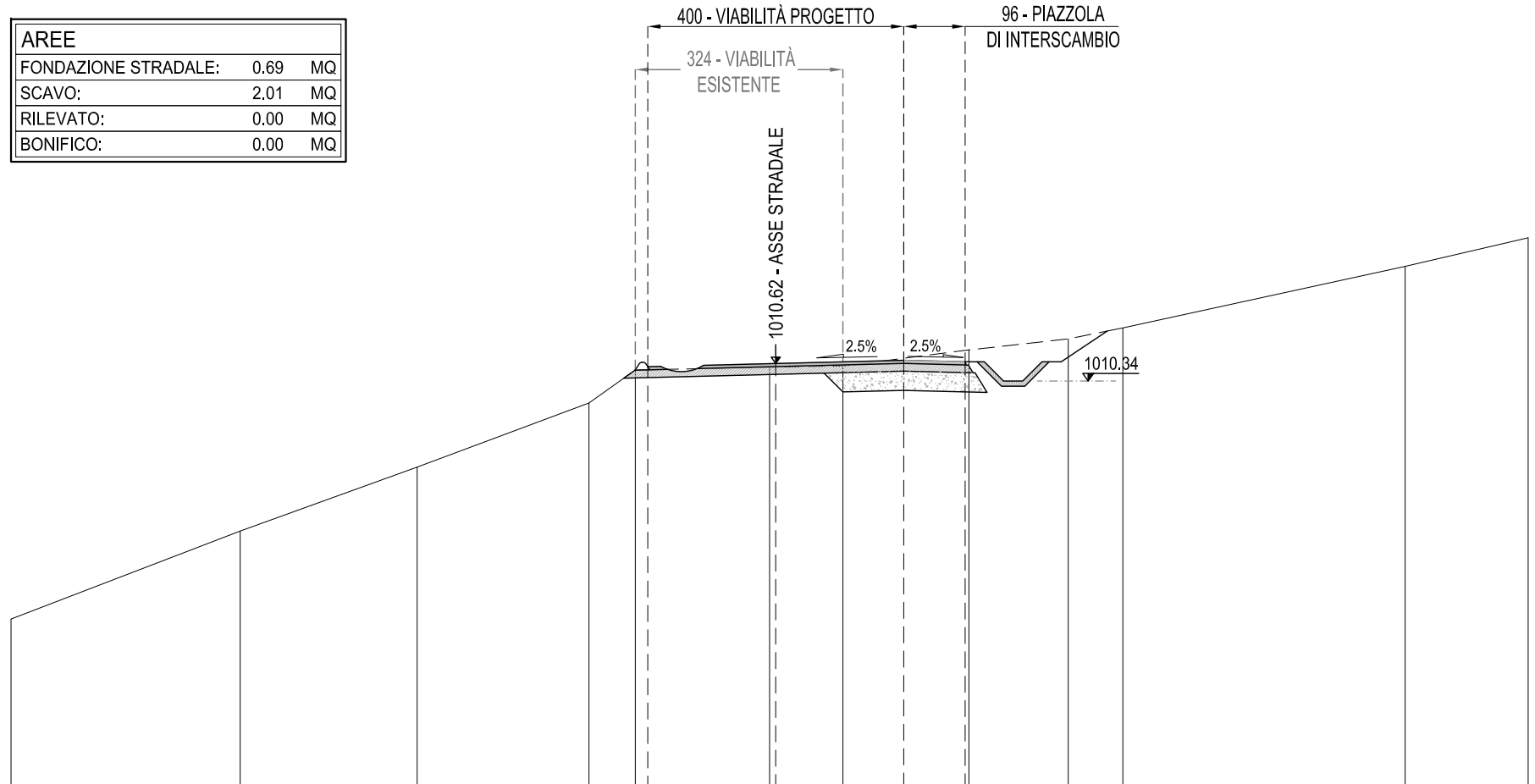
QUOTE TERRENO	1007,48	1011,00	1011,39	1011,40	1011,38	1011,14	1011,00	1010,63	1010,46	1011,09	1012,00
DIST.PARZIALI TERRENO		8,26	0,35	2,10	1,00	0,62	1,90	0,76	1,72	2,85	
QUOTE PROGETTO		1011,45	1011,50	1011,55	1011,50						
DIST.PARZIALI PROGETTO			2,00	2,00	1,99						



SEZIONE N.: 40  
 DIST.PROG.: 780,000

SEZIONI TIPO DI RIFERIMENTO "5B"  
 SEZIONI TIPO DI RIFERIMENTO "1B"

AREE		
FONDAZIONE STRADALE:	0.69	MQ
SCAVO:	2.01	MQ
RILEVATO:	0.00	MQ
BONIFICO:	0.00	MQ



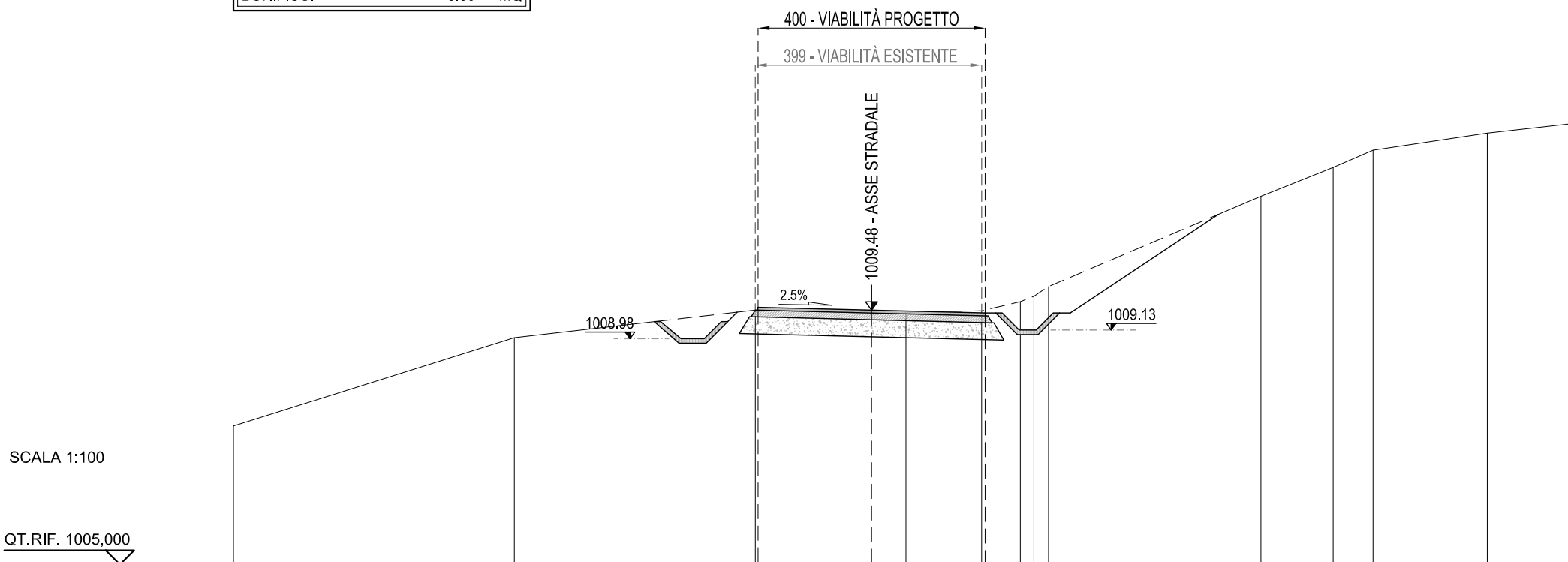
SCALA 1:100

QT.RIF. 1004,000

QUOTE TERRENO	1008,00	1009,00	1010,00	1010,51	1010,56	1010,58	1010,83	1011,00	1011,17	1012,13
DIST.PARZIALI TERRENO		2,76	2,68	0,50	2,10	1,14	1,97	1,55	0,85	4,41
QUOTE PROGETTO				1010,57	1010,62	1010,67	1010,64			
DIST.PARZIALI PROGETTO					2,00	2,00	0,96			

SEZIONE N.: 41  
DIST.PROG.: 800,000

AREE		
FONDAZIONE STRADALE:	1.35	MQ
SCAVO:	3.43	MQ
RILEVATO:	0.00	MQ
BONIFICO:	0.00	MQ

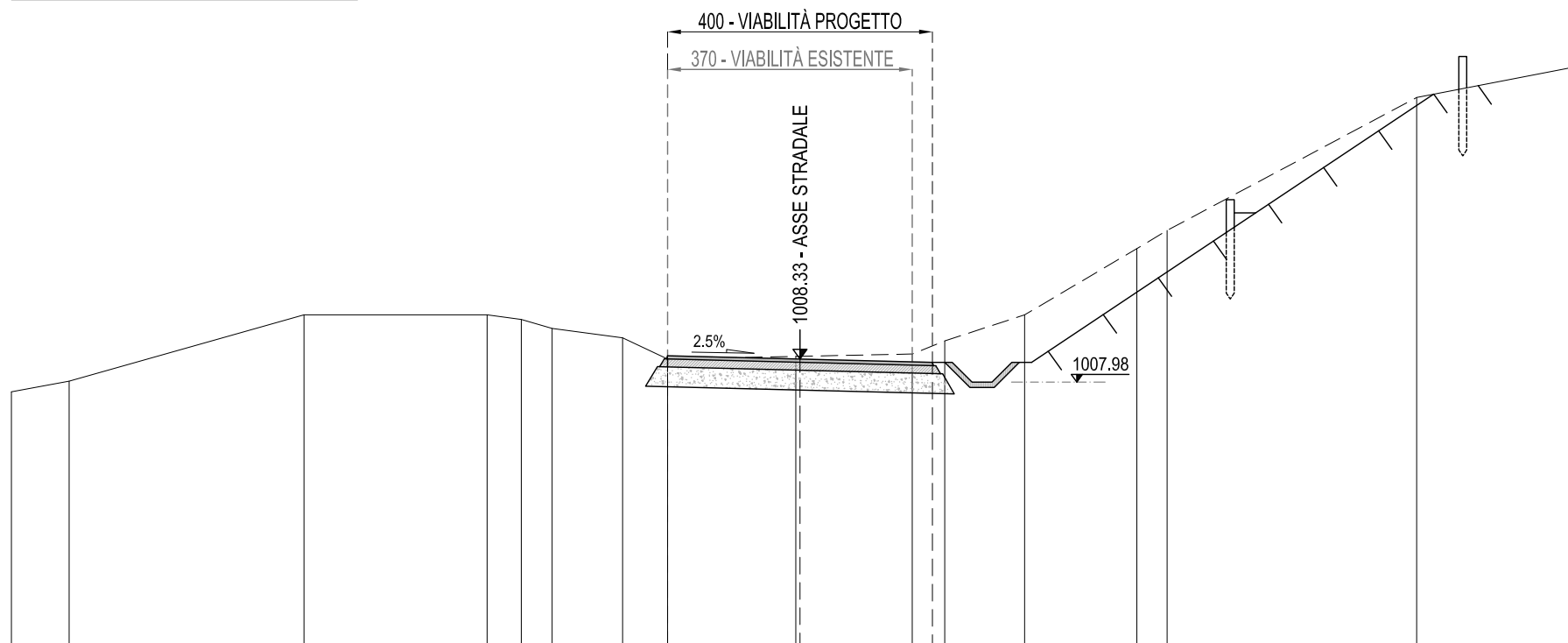


SCALA 1:100  
QT.RIF. 1005,000

QUOTE TERRENO	1009,00	1009,49	1009,44	1009,47	1009,63	1009,73	1009,90	1011,49	1012,00	1012,30	1012,61
DIST.PARZIALI TERRENO	4,25	2,65	1,33	0,68	0,26	3,74	1,27	0,70	2,01		
QUOTE PROGETTO		1009,53	1009,48	1009,43							
DIST.PARZIALI PROGETTO		2,00	2,00	1,55							

SEZIONE N.: 42  
 DIST.PROG.: 820,000

AREE		
FONDAZIONE STRADALE:	1.35	MQ
SCAVO:	5.84	MQ
RILEVATO:	0.00	MQ
BONIFICO:	0.00	MQ



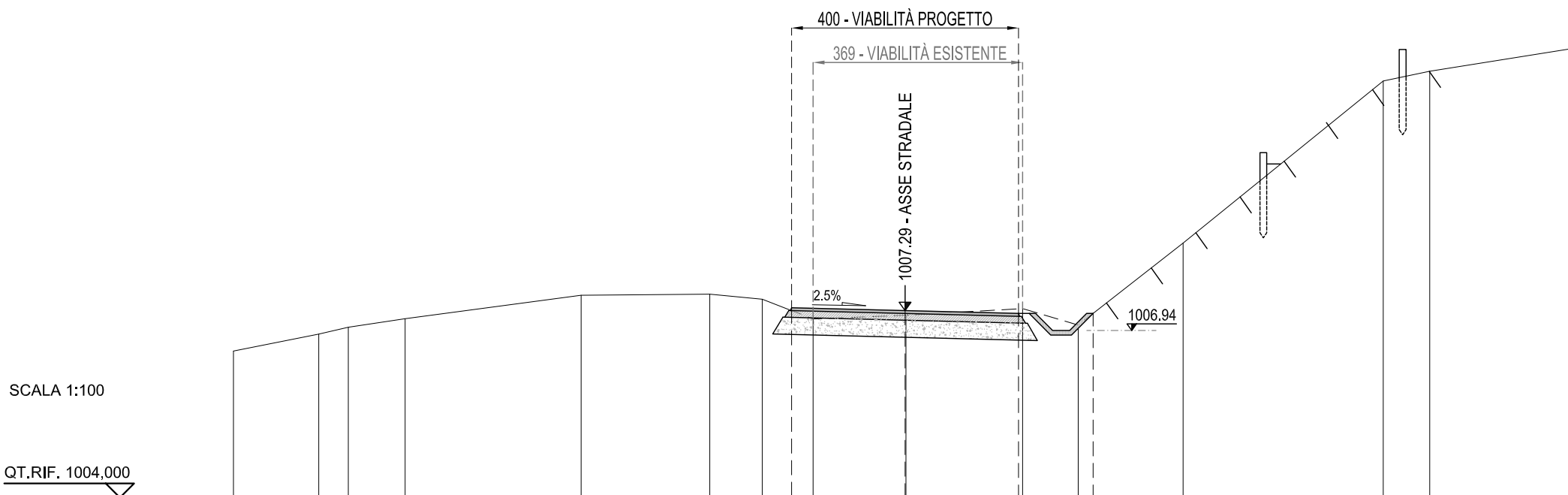
SCALA 1:100

QT.RIF. 1004,000

QUOTE TERRENO	1008,00	1009,00	1009,00	1008,93	1008,80	1008,65	1008,33	1008,37	1008,41	1008,61	1009,00	1010,00	1010,27	1012,28
DIST.PARZIALI TERRENO		3,55	2,77	0,52	0,46	1,07	0,68	1,94	1,76	0,49	1,21	1,70	0,46	3,77
QUOTE PROGETTO							1008,38	1008,33	1008,28					
DIST.PARZIALI PROGETTO								2,00	2,00					

SEZIONE N.: 43  
 DIST.PROG.: 840,000

AREE		
FONDAZIONE STRADALE:	1.35	MQ
SCAVO:	1.80	MQ
RILEVATO:	0.00	MQ
BONIFICO:	0.00	MQ



SCALA 1:100

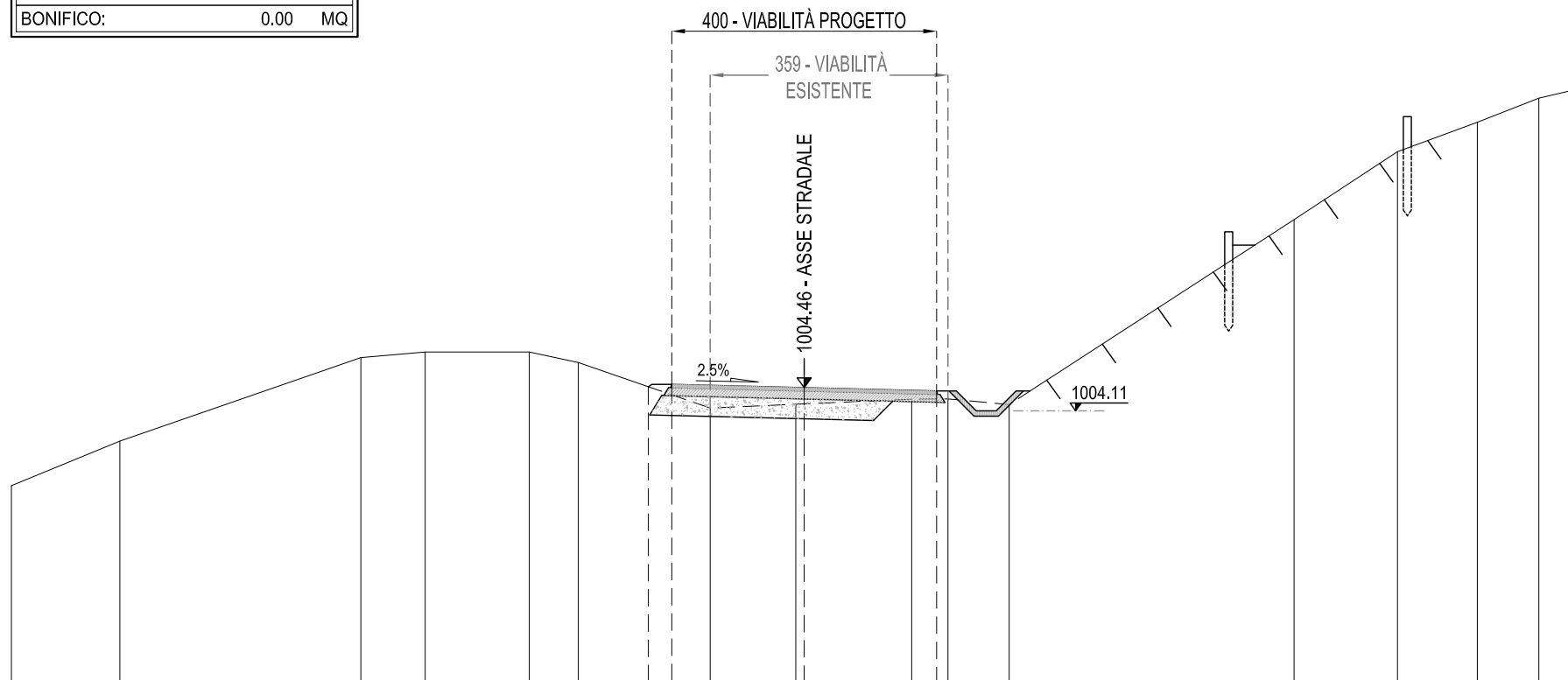
QT.RIF. 1004,000

QUOTE TERRENO	1006,88	1007,00	1007,15	1007,56	1007,58	1007,49	1007,15	1007,21	1007,33	1007,04	1008,48	1011,34	1011,51
DIST.PARZIALI TERRENO	0,52	1,00	3,10	2,27	0,93	0,90	1,64	2,06	0,98	1,85	3,53	0,82	
QUOTE PROGETTO						1007,34		1007,29	1007,24	1007,24			
DIST.PARZIALI PROGETTO							2,00	2,00	1,31				



SEZIONE N.: 45  
 DIST.PROG.: 880,000

AREE		
FONDAZIONE STRADALE:	1.03	MQ
SCAVO:	0.80	MQ
RILEVATO:	0.06	MQ
BONIFICO:	0.00	MQ



SCALA 1:100

QT.RIF. 1000,000

QUOTE TERRENO	1003,65	1004,92	1005,00	1005,00	1004,84	1004,15	1004,21	1004,29	1004,29	1004,21	1007,00	1008,03	1008,47	1008,84
DIST.PARZIALI TERRENO	3,64	0,97	1,57	0,74	1,99	1,29	1,75	0,55	0,93	4,30	1,56	1,21	0,93	
QUOTE PROGETTO						1004,48	1004,46	1004,41						
DIST.PARZIALI PROGETTO						0,35	2,00	2,00						

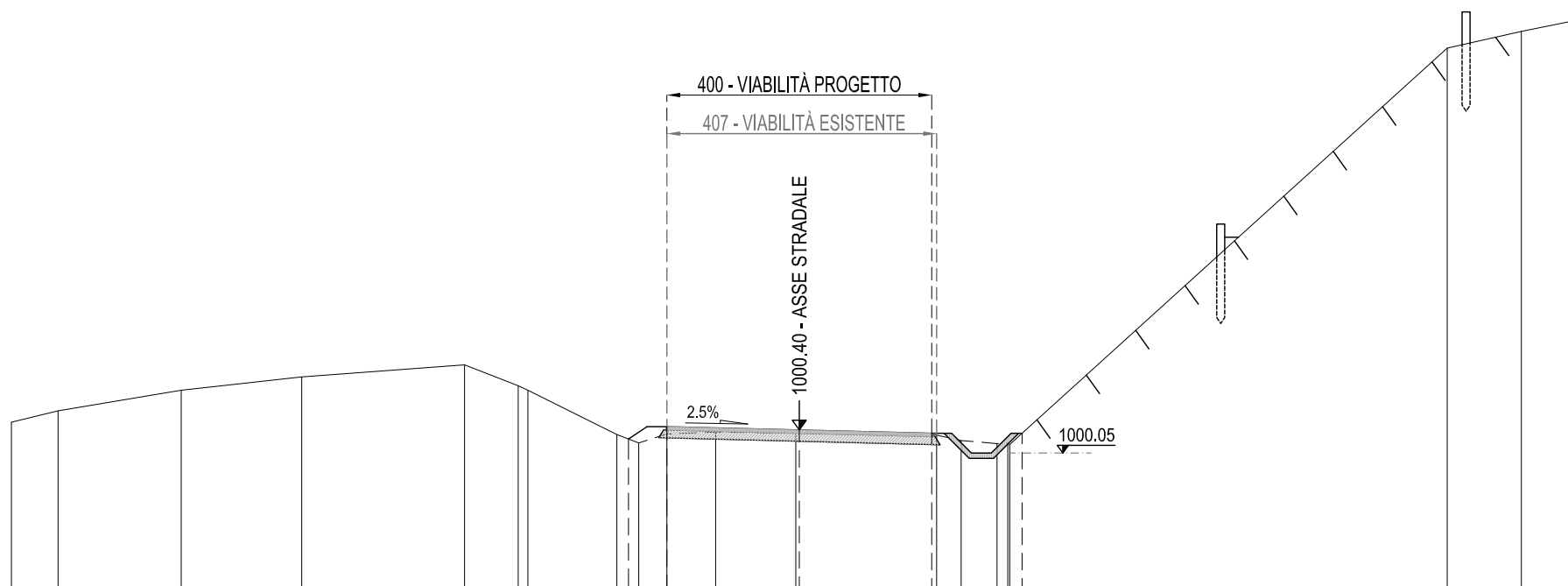


SEZIONE N.: 47  
 DIST.PROG.: 920,000

AREE		
FONDAZIONE STRADALE:	0.00	MQ
SCAVO:	0.48	MQ
RILEVATO:	0.09	MQ
BONIFICO:	0.00	MQ

SCALA 1:100

QT.RIF. 998,000



QUOTE TERRENO	1000,69	1001,00	1001,20	1001,38	1001,07	1001,00	1000,33	1000,20	1000,34	1000,37	1000,35	1000,32	1000,24	1000,19	1000,20	1000,18	1006,17	1006,42
DIST.PARZIALI TERRENO	1,86	1,82	2,46	0,81	1,34	0,33	0,43	0,74	1,21	2,13	0,37	0,54	6,61	1,12				
QUOTE PROGETTO							1000,26	1000,45			1000,40		1000,35		1000,35			
DIST.PARZIALI PROGETTO							0,58	2,00		2,00		1,37						







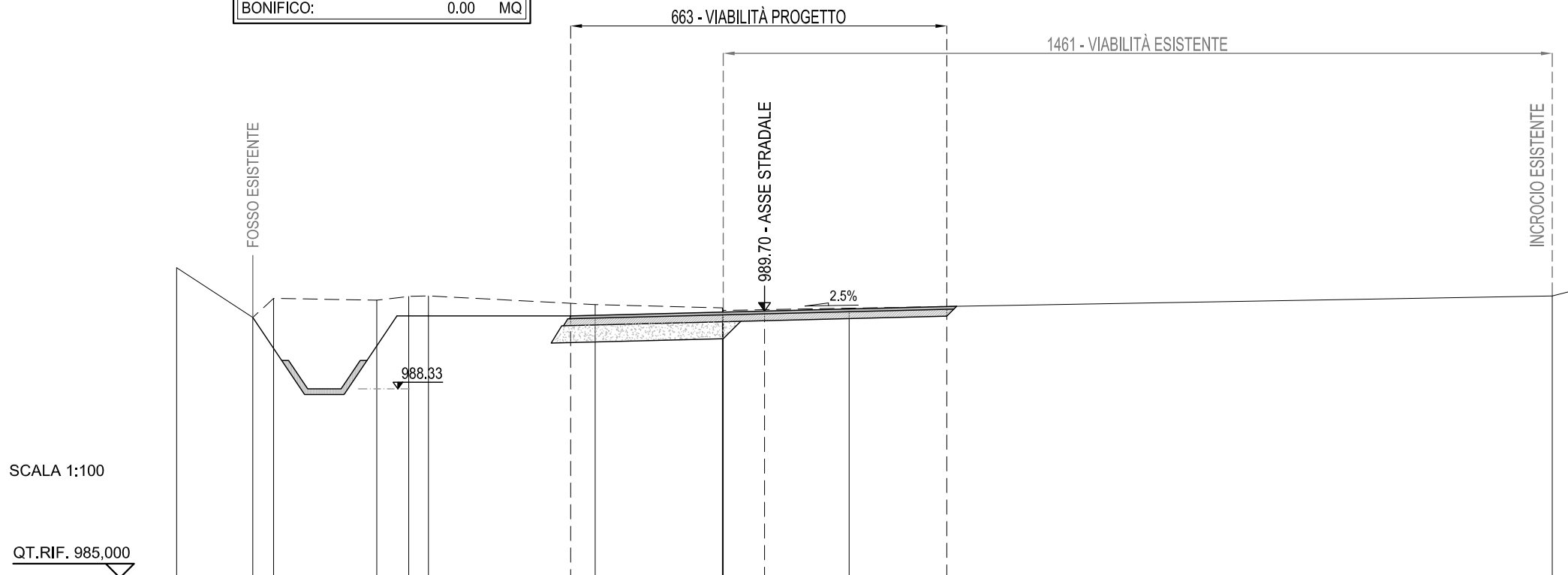






SEZIONE N.: 52 A  
DIST.PROG.: 1035,000

AREE		
FONDAZIONE STRADALE:	0.93	MQ
SCAVO:	5.72	MQ
RILEVATO:	0.00	MQ
BONIFICO:	0.00	MQ



SCALA 1:100

QT.RIF. 985,000

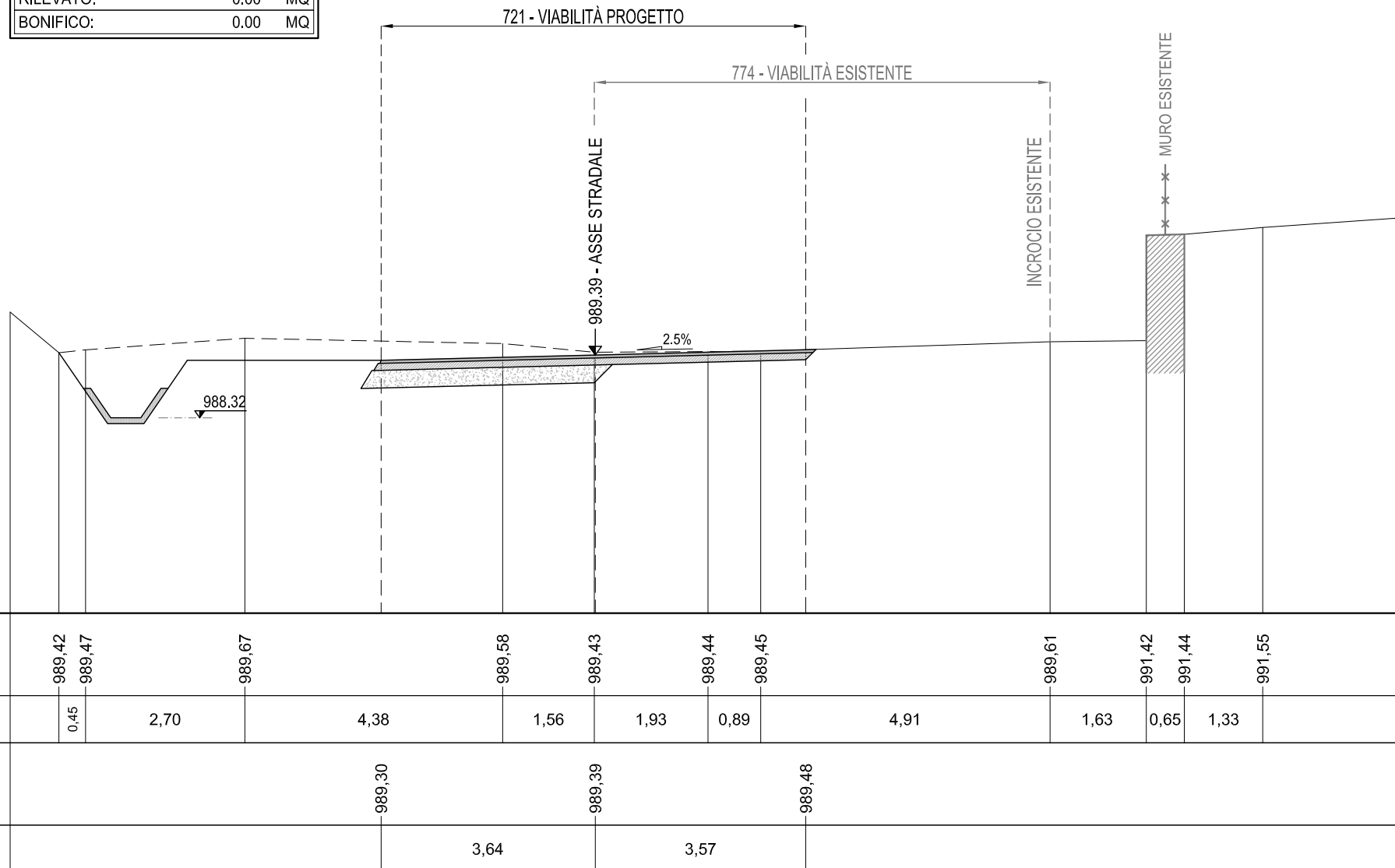
QUOTE TERRENO	989,59 989,92		989,89	989,96 989,97		989,82	989,76 989,71	989,75		989,97
DIST.PARZIALI TERRENO	0,37	1,82	0,56	0,35	2,94	2,24	1,17	1,05	5,91	
QUOTE PROGETTO						989,62	989,70		989,78	
DIST.PARZIALI PROGETTO							3,42	3,21		

SEZIONE N.: 53  
 DIST.PROG.: 1040,000

AREE		
FONDAZIONE STRADALE:	1.21	MQ
SCAVO:	5.78	MQ
RILEVATO:	0.00	MQ
BONIFICO:	0.00	MQ

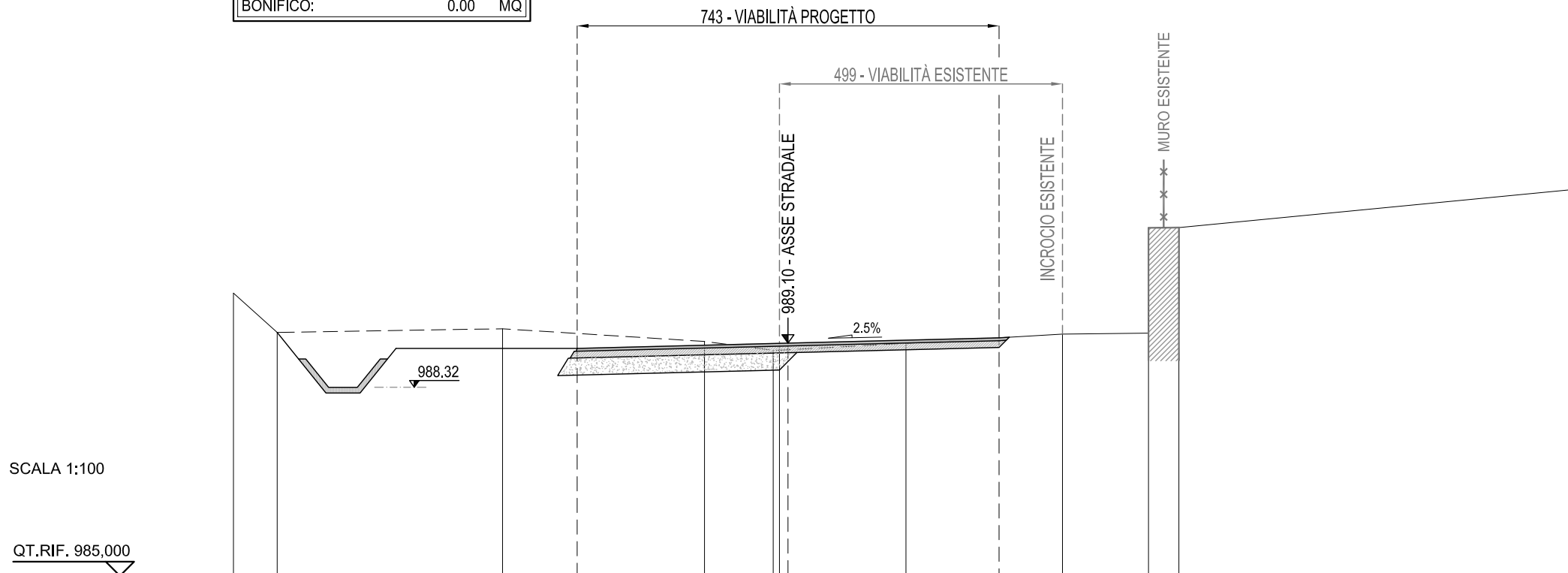
SCALA 1:100

QT.RIF. 985,000



SEZIONE N.: 53 A  
 DIST.PROG.: 1045,000

AREE		
FONDAZIONE STRADALE:	1.19	MQ
SCAVO:	4.49	MQ
RILEVATO:	0.00	MQ
BONIFICO:	0.00	MQ



QUOTE TERRENO	989,29	989,35	989,13	988,97 988,97	989,10	989,26	991,13 991,13
DIST.PARZIALI TERRENO	3,97	3,56	1,21	2,23	2,76	1,51	0,54
QUOTE PROGETTO		989,01	989,10	989,19			
DIST.PARZIALI PROGETTO		3,71	3,72				

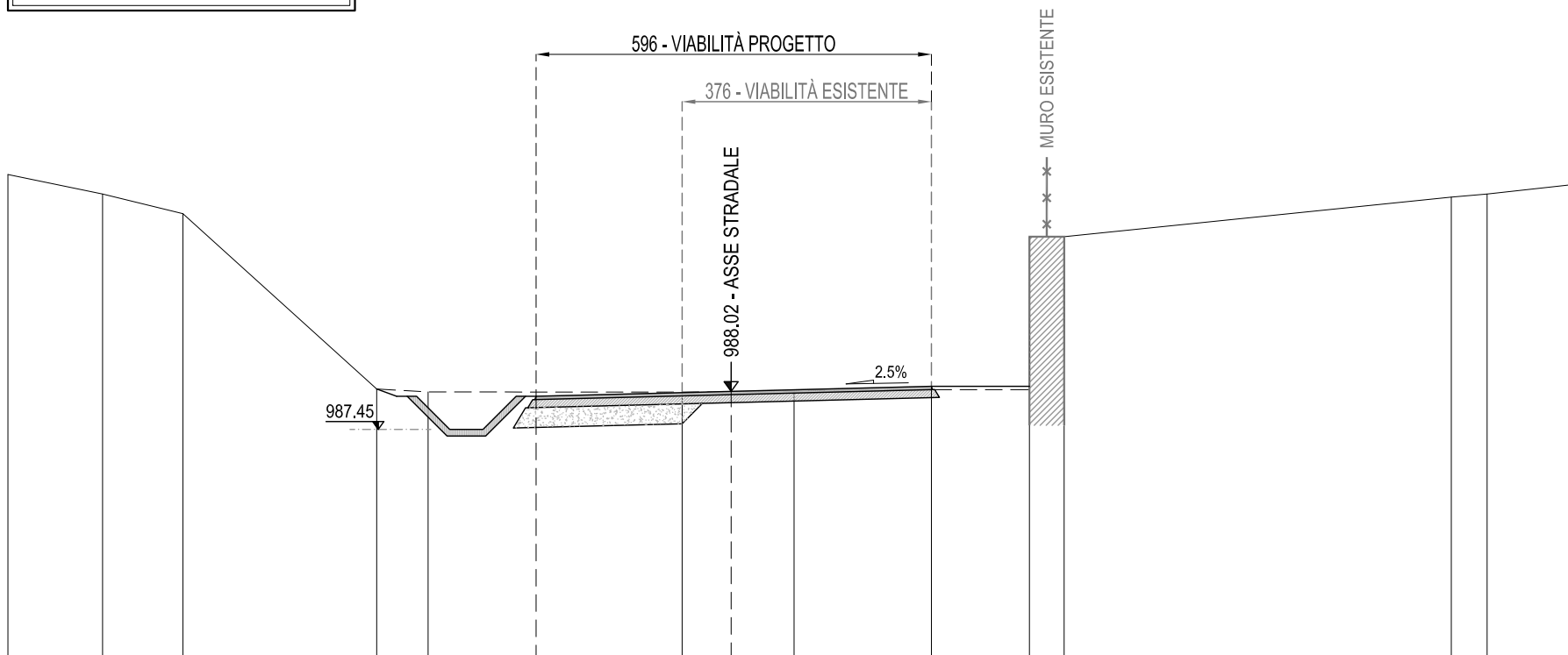


SEZIONE N.: 54  
DIST.PROG.: 1060,000

AREE		
FONDAZIONE STRADALE:	0.78	MQ
SCAVO:	1.98	MQ
RILEVATO:	0.07	MQ
BONIFICO:	0.00	MQ

SCALA 1:100

QT.RIF. 984,000

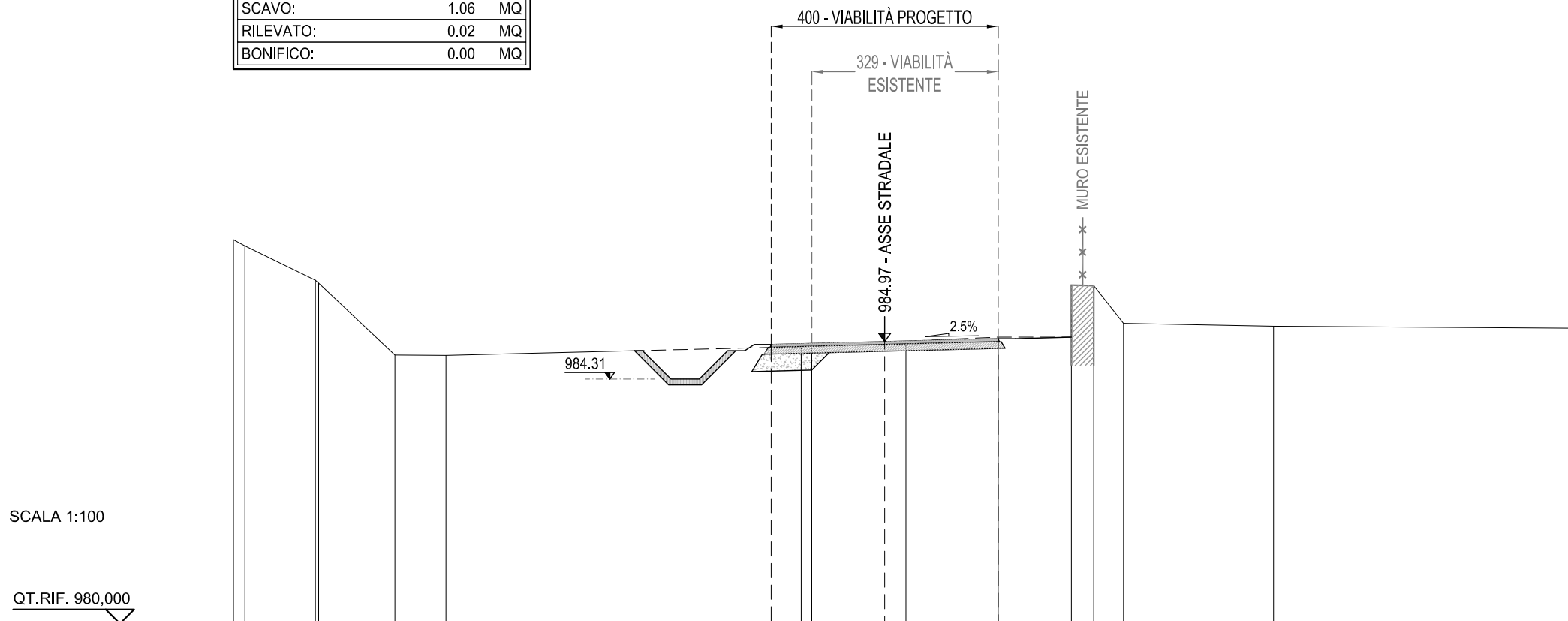


QUOTE TERRENO	991,00	990,70	988,06	988,02	988,01	988,03	988,05	990,36	990,36	990,95	991,00
DIST.PARZIALI TERRENO	1,21	2,92	0,77	3,83	1,69	2,07	1,48	0,52	5,84	0,54	
QUOTE PROGETTO				987,95	988,02		988,10				
DIST.PARZIALI PROGETTO				2,94	3,02						



SEZIONE N.: 56  
 DIST.PROG.: 1100,000

AREE		
FONDAZIONE STRADALE:	0.34	MQ
SCAVO:	1.06	MQ
RILEVATO:	0.02	MQ
BONIFICO:	0.00	MQ



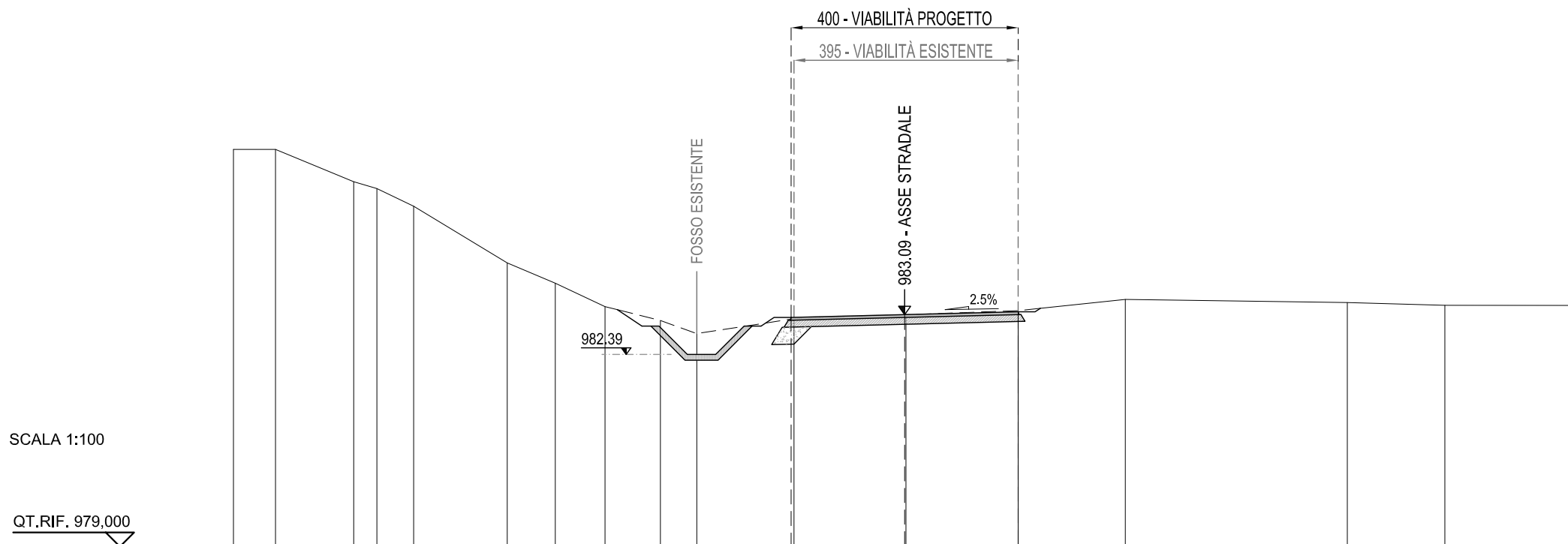
SCALA 1:100

QT.RIF. 980,000

QUOTE TERRENO	986,05 986,00	984,73	984,73		984,88 984,89	984,98	985,05	985,96 985,96 985,29	985,24	
DIST.PARZIALI TERRENO	1,34	0,90		6,26		1,66	1,63	1,29	0,39 0,53	2,64
QUOTE PROGETTO					984,92	984,97	985,02			
DIST.PARZIALI PROGETTO						2,00	2,00			

SEZIONE N.: 57  
 DIST.PROG.: 1120,000

AREE		
FONDAZIONE STRADALE:	0.14	MQ
SCAVO:	0.95	MQ
RILEVATO:	0.02	MQ
BONIFICO:	0.00	MQ



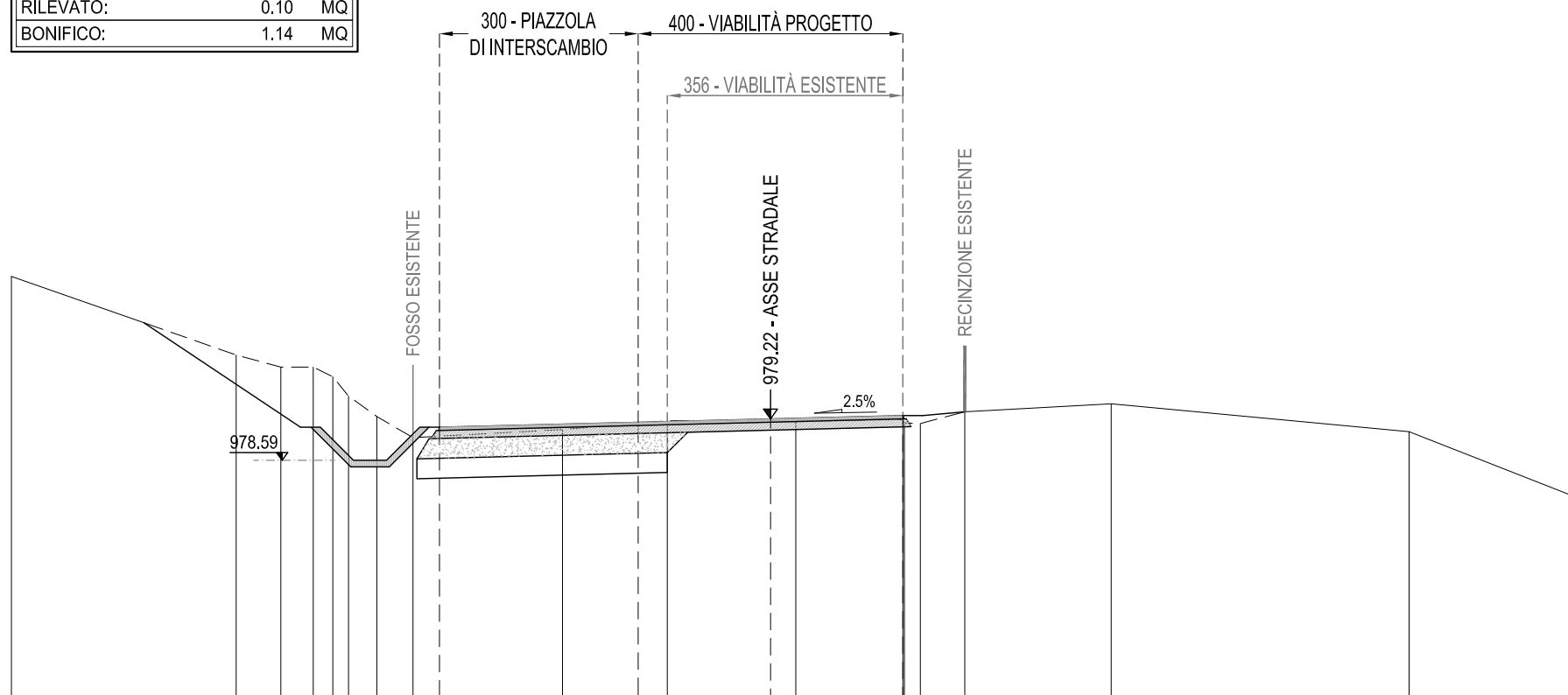
SCALA 1:100  
 QT.RIF. 979,000

QUOTE TERRENO	986,00	985,43	985,31	985,00	984,00	983,64	983,23	982,99	982,76	983,02	983,09	983,16	983,36	983,30	983,25
DIST.PARZIALI TERRENO		1,38	0,41	0,65	1,65	0,85	0,87	0,98	0,64	1,71	1,97	1,98	1,89	3,91	1,72
QUOTE PROGETTO										983,04	983,09	983,14			
DIST.PARZIALI PROGETTO											2,00	2,00			



SEZIONE N.: 59  
 DIST.PROG.: 1160,000

AREE		
FONDAZIONE STRADALE:	1.15	MQ
SCAVO:	3.65	MQ
RILEVATO:	0.10	MQ
BONIFICO:	1.14	MQ



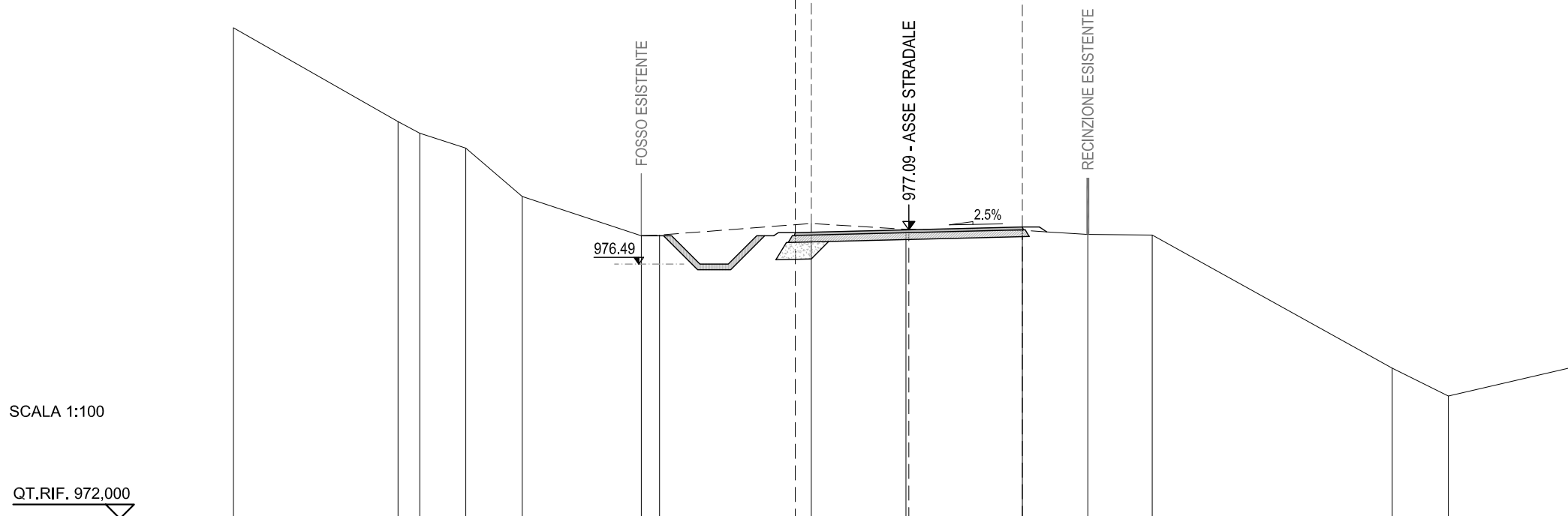
SCALA 1:100

QT.RIF. 975,000

QUOTE TERRENO	980,18	980,00	980,00	979,85	979,56	979,25	978,93	979,06	979,19	979,19	979,21	979,16	979,15	979,33	979,45	979,03
DIST.PARZIALI TERRENO	0,68	0,49	0,30	0,43	0,54	2,26	1,58	1,94	1,62	0,67	2,21	4,50				
QUOTE PROGETTO						979,09		979,17		979,22		979,27				
DIST.PARZIALI PROGETTO								2,00		2,00						

SEZIONE N.: 60  
DIST.PROG.: 1180,000

AREE		
FONDAZIONE STRADALE:	0.21	MQ
SCAVO:	1.27	MQ
RILEVATO:	0.03	MQ
BONIFICO:	0.00	MQ



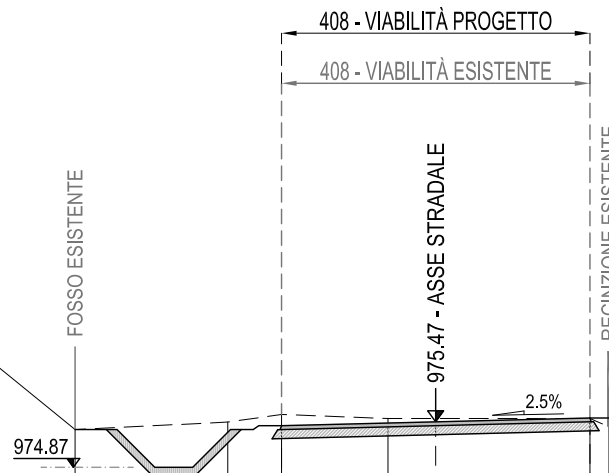
SCALA 1:100

QT.RIF. 972,000

QUOTE TERRENO	979,00	978,79	978,53	977,68	976,99	977,00	977,04	977,10	977,08	977,01	977,00	974,65	974,16
DIST.PARZIALI TERRENO	0,38	0,81	0,99	2,10	0,32	2,67	1,67	2,05	1,15	1,14	4,23	0,99	
QUOTE PROGETTO							977,22	977,09	977,14				
DIST.PARZIALI PROGETTO							2,00	2,00					

SEZIONE N.: 61  
DIST.PROG.: 1200,000

AREE		
FONDAZIONE STRADALE:	0.00	MQ
SCAVO:	1.12	MQ
RILEVATO:	0.05	MQ
BONIFICO:	0.00	MQ



SCALA 1:100

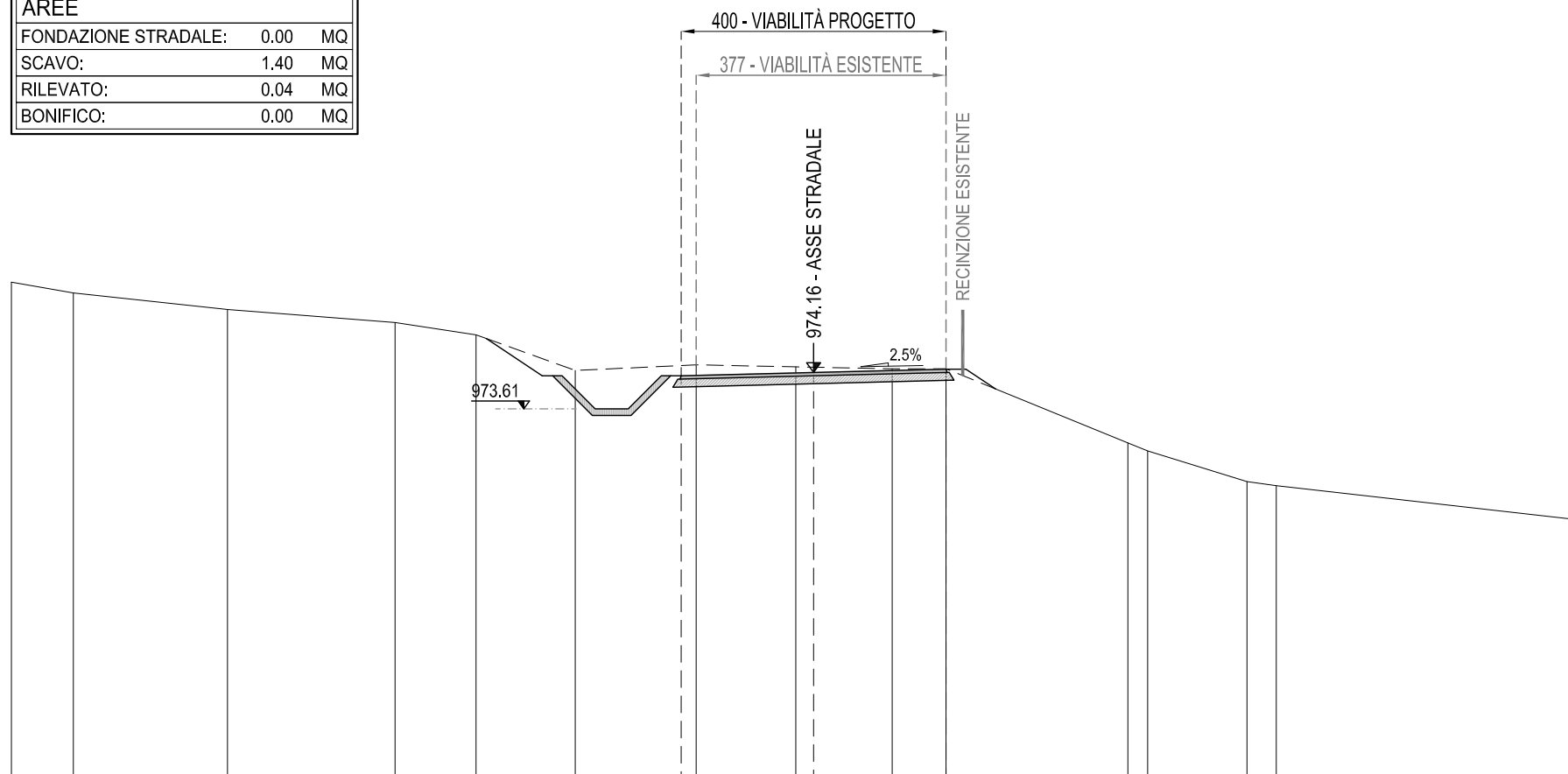
QT.RIF. 970,000

QUOTE TERRENO	977,84	977,31	977,00	976,72	975,37	975,47	975,57	975,51	975,51	975,40	974,96	973,78	973,31	973,20
DIST.PARZIALI TERRENO		2,26	1,41	0,60	1,66	2,02	0,71	1,41	2,67	0,25	1,16	3,23	1,20	1,88
QUOTE PROGETTO							975,42	975,47	975,51					
DIST.PARZIALI PROGETTO								2,04	2,04					



SEZIONE N.: 62  
 DIST.PROG.: 1220,000

AREE		
FONDAZIONE STRADALE:	0.00	MQ
SCAVO:	1.40	MQ
RILEVATO:	0.04	MQ
BONIFICO:	0.00	MQ



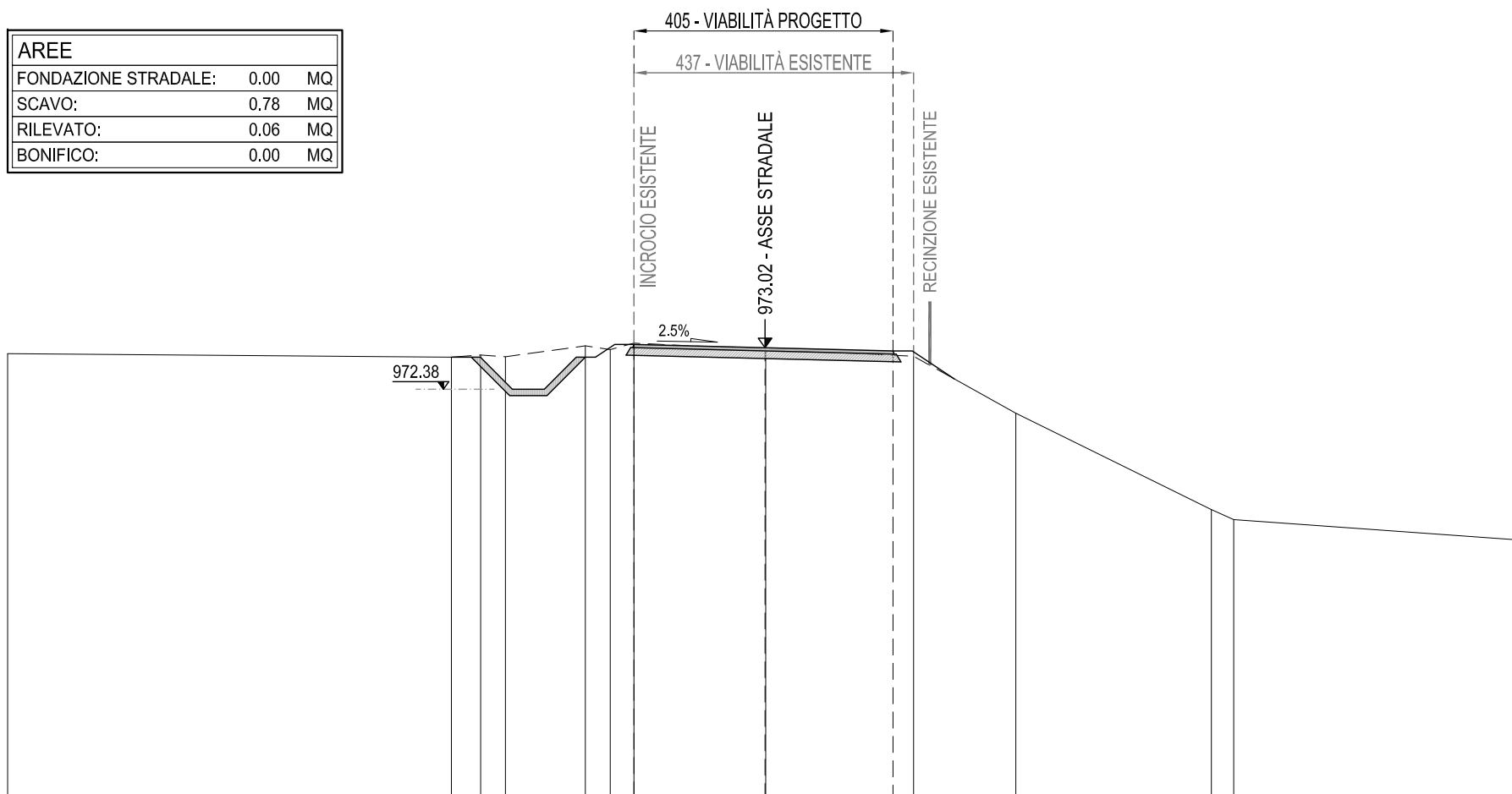
SCALA 1:100

QT.RIF. 968,000

QUOTE TERRENO	975,36	975,11	974,92	974,73	974,19	974,28	974,25	974,22	974,22	973,10	972,98	972,51	972,45
DIST.PARZIALI TERRENO		2,33	2,53	1,23	1,50	1,83	1,50	1,46	0,81	2,75	0,30	1,50	0,44
QUOTE PROGETTO						974,11	974,16		974,21				
DIST.PARZIALI PROGETTO							2,00		2,00				

SEZIONE N.: 63  
DIST.PROG.: 1240,000

AREE		
FONDAZIONE STRADALE:	0.00	MQ
SCAVO:	0.78	MQ
RILEVATO:	0.06	MQ
BONIFICO:	0.00	MQ



SCALA 1:100

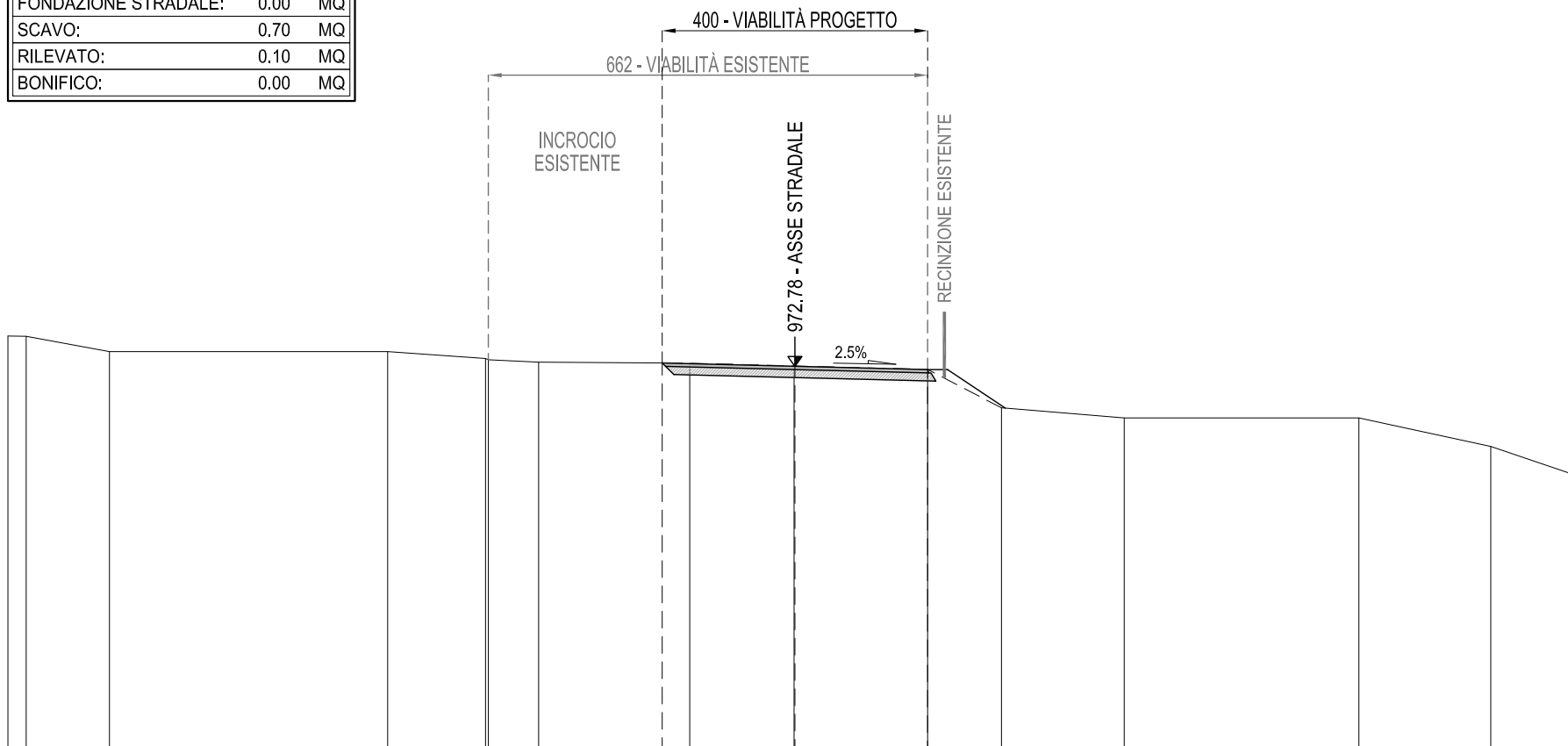
QT.RIF. 966,000

QUOTE TERRENO		972,88	972,91	972,88		973,05	972,99	973,09		973,00		972,89	972,00		970,49	970,34
DIST.PARZIALI TERRENO		0,46	0,39	1,25		0,39	0,37	2,06		2,31		1,60	3,06		0,35	
QUOTE PROGETTO						973,08				973,02		972,97				
DIST.PARZIALI PROGETTO								2,05		2,00						



SEZIONE N.: 65  
DIST.PROG.: 1280,000

AREE		
FONDAZIONE STRADALE:	0.00	MQ
SCAVO:	0.70	MQ
RILEVATO:	0.10	MQ
BONIFICO:	0.00	MQ



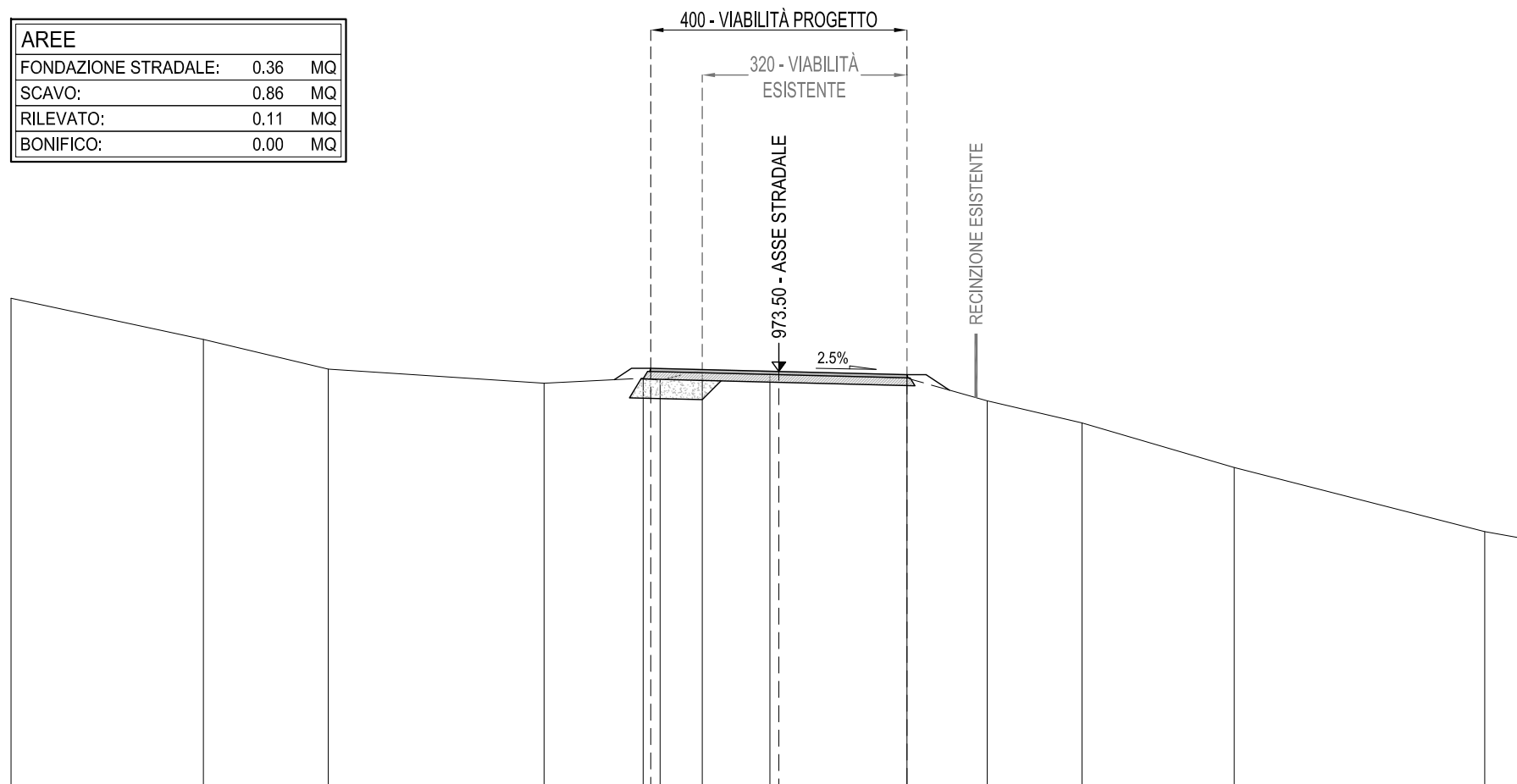
SCALA 1:100

QT.RIF. 967,000

QUOTE TERRENO	973,00		973,00	972,90	972,88	972,84		972,83	972,78	972,73	972,15	972,00	972,00	971,57
DIST.PARZIALI TERRENO		4,19	1,48	0,76	2,28	1,57	2,01	1,11	1,85	3,54	1,99			
QUOTE PROGETTO								972,83	972,82	972,73				
DIST.PARZIALI PROGETTO								2,00	2,00					

SEZIONE N.: 66  
DIST.PROG.: 1300,000

AREE		
FONDAZIONE STRADALE:	0.36	MQ
SCAVO:	0.86	MQ
RILEVATO:	0.11	MQ
BONIFICO:	0.00	MQ



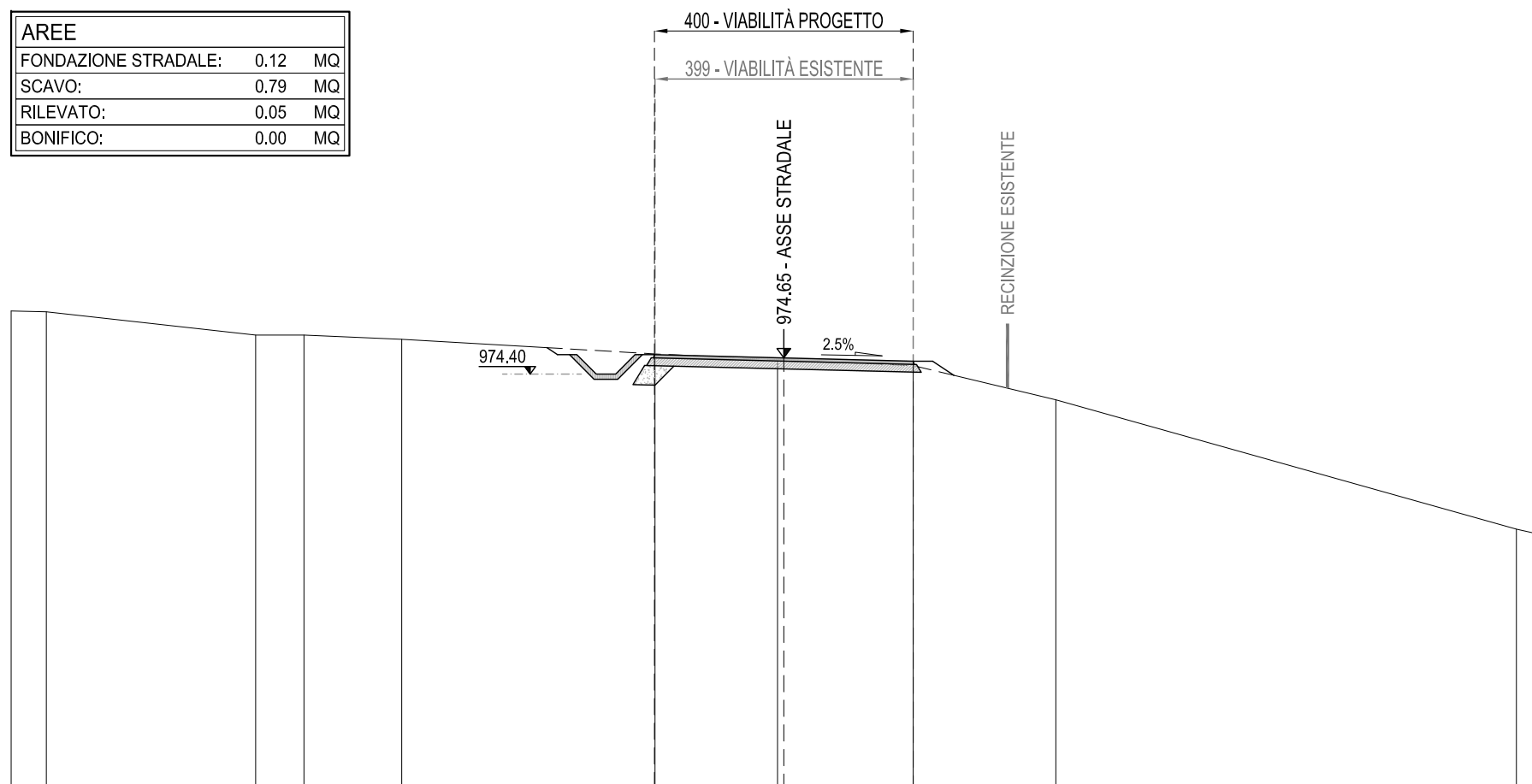
SCALA 1:100

QT.RIF. 967,000

QUOTE TERRENO	974,00	973,54		973,32	973,39	973,36	973,53	973,48	973,40	973,04	972,70	972,00	971,00
DIST.PARZIALI TERRENO	1,95	3,37	1,55	0,27	0,66	1,06	2,14	1,25	1,48	2,38	3,91		
QUOTE PROGETTO					973,55			973,50	973,45				
DIST.PARZIALI PROGETTO						2,00		2,00					

SEZIONE N.: 67  
DIST.PROG.: 1320,000

AREE		
FONDAZIONE STRADALE:	0.12	MQ
SCAVO:	0.79	MQ
RILEVATO:	0.05	MQ
BONIFICO:	0.00	MQ



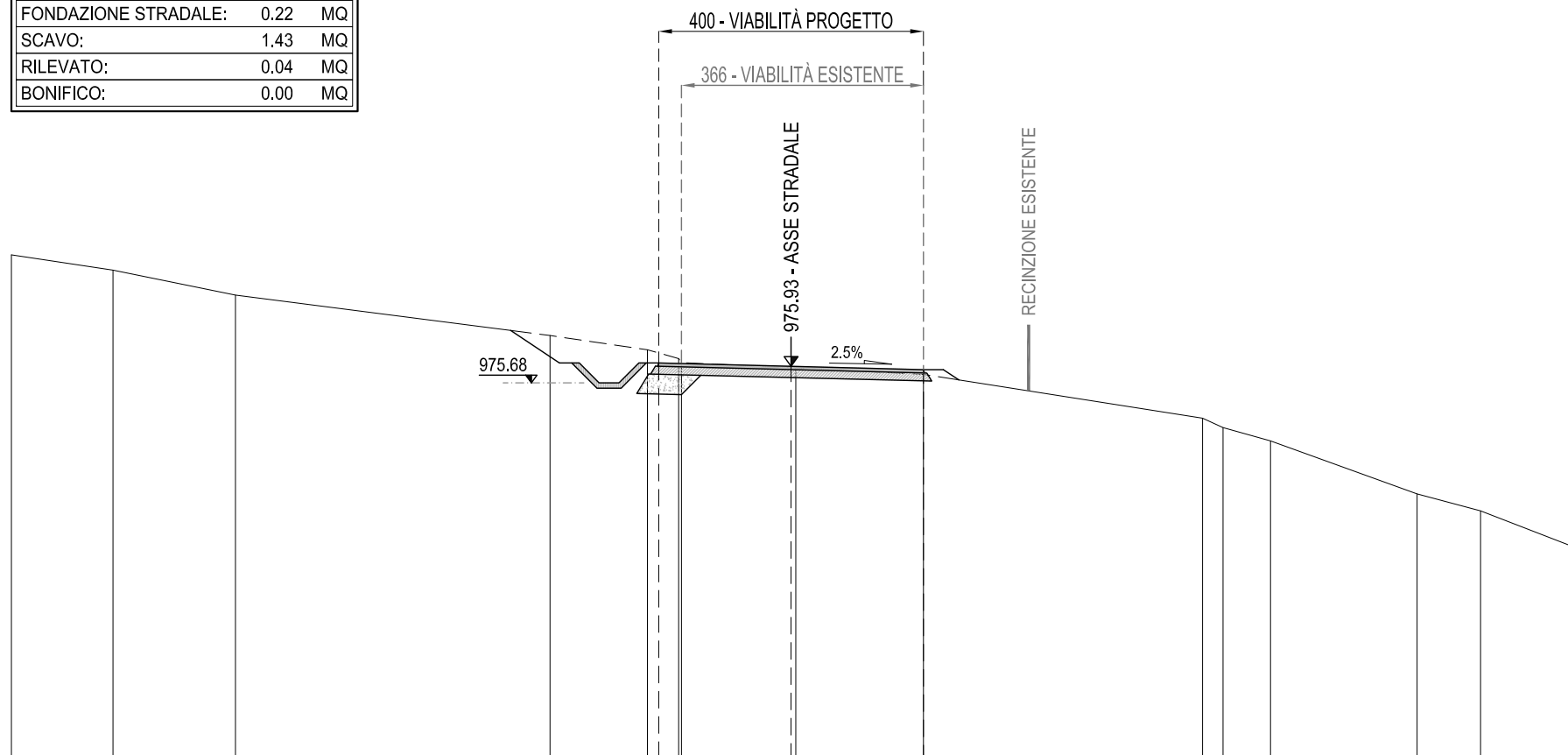
SCALA 1:100

QT.RIF. 968,000

QUOTE TERRENO	975,36		975,00	975,00	974,94		974,71	974,62	974,53	974,00
DIST.PARZIALI TERRENO		3,24	0,75	1,51		3,91	1,89	2,10	2,21	
QUOTE PROGETTO							974,70	974,65	974,60	
DIST.PARZIALI PROGETTO							2,00	2,00		

SEZIONE N.: 68  
DIST.PROG.: 1340,000

AREE		
FONDAZIONE STRADALE:	0.22	MQ
SCAVO:	1.43	MQ
RILEVATO:	0.04	MQ
BONIFICO:	0.00	MQ



SCALA 1:100

QT.RIF. 970,000

QUOTE TERRENO	977,38	977,00	976,39	976,17	976,04	975,98	975,90	975,80	975,14	975,00	974,80	974,00	973,74
DIST.PARZIALI TERRENO	1,85	4,75	1,47	0,47	1,73	1,93	4,22	0,31	0,72	2,21	0,96		
QUOTE PROGETTO				975,98		975,93		975,88					
DIST.PARZIALI PROGETTO					2,00		2,00						



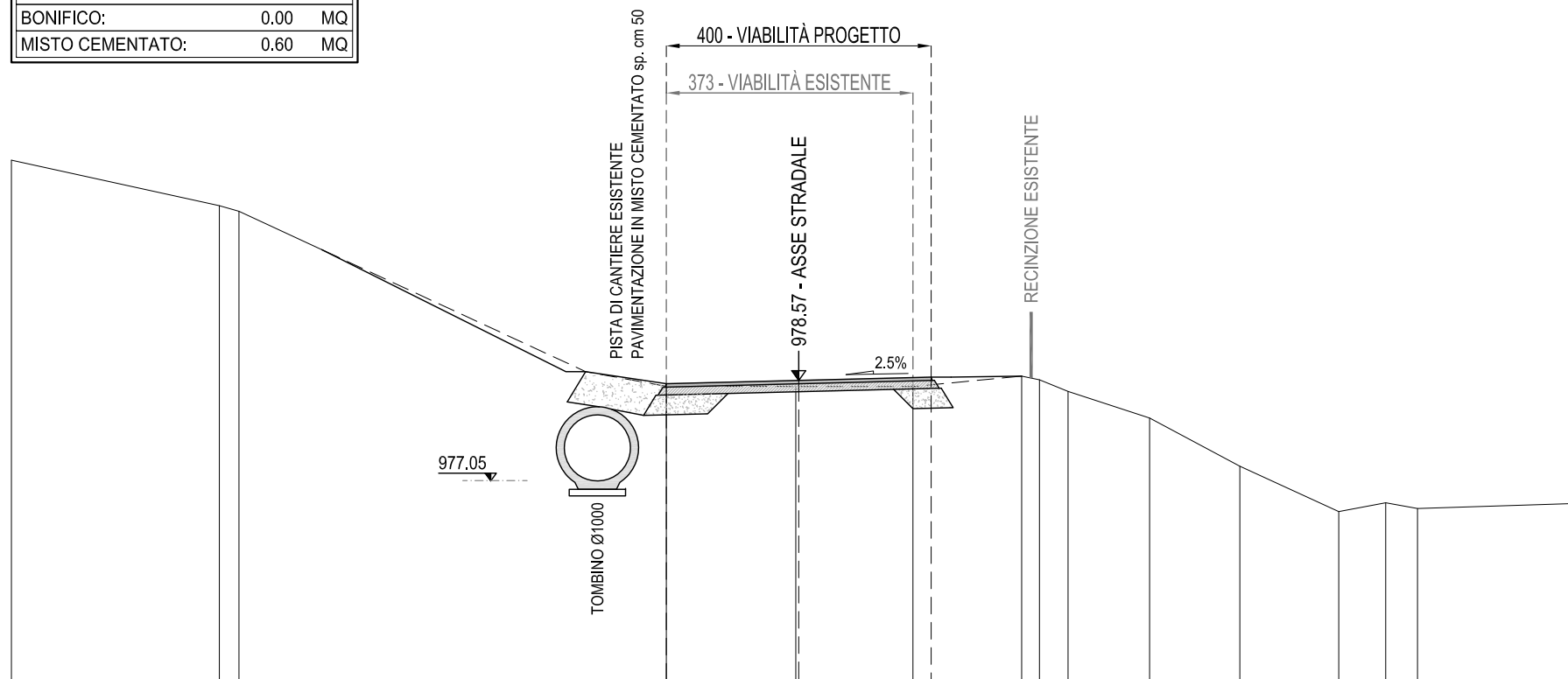


SEZIONE N.: 70  
DIST.PROG.: 1380,000

AREE		
FONDAZIONE STRADALE:	0.51	MQ
SCAVO:	1.71	MQ
RILEVATO:	0.07	MQ
BONIFICO:	0.00	MQ
MISTO CEMENTATO:	0.60	MQ

SCALA 1:100

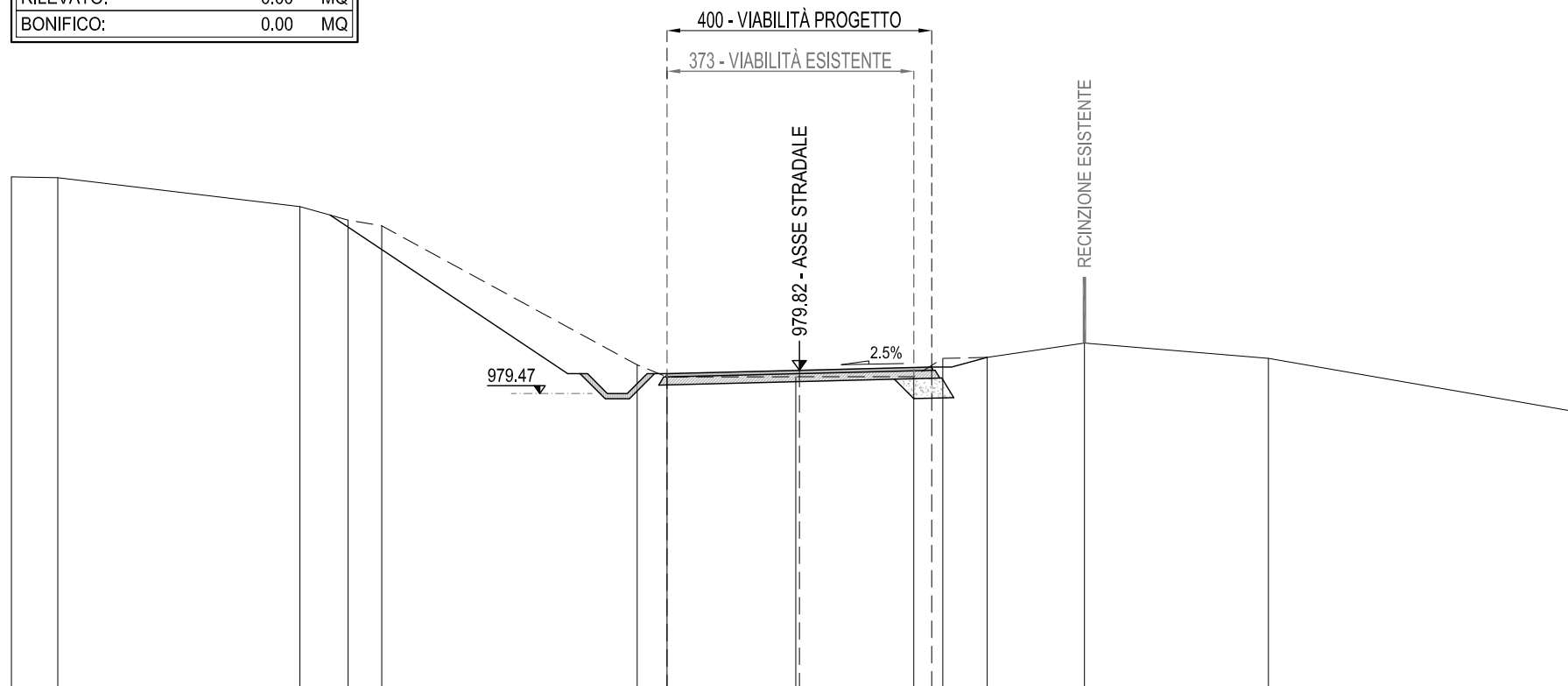
QT.RIF. 974,000



QUOTE TERRENO	981,21 981,12	978,48	978,48	978,48	978,63 978,58 978,40	978,00	977,27	976,59 976,72 976,63			
DIST.PARZIALI TERRENO	0,30	6,46	1,96	1,77	1,64	0,27 0,43	1,23	1,36	1,49	0,71	0,48
QUOTE PROGETTO		978,52	978,57	978,62							
DIST.PARZIALI PROGETTO			2,00	2,00							

SEZIONE N.: 71  
 DIST.PROG.: 1400,000

AREE		
FONDAZIONE STRADALE:	0.20	MQ
SCAVO:	2.68	MQ
RILEVATO:	0.00	MQ
BONIFICO:	0.00	MQ



SCALA 1:100

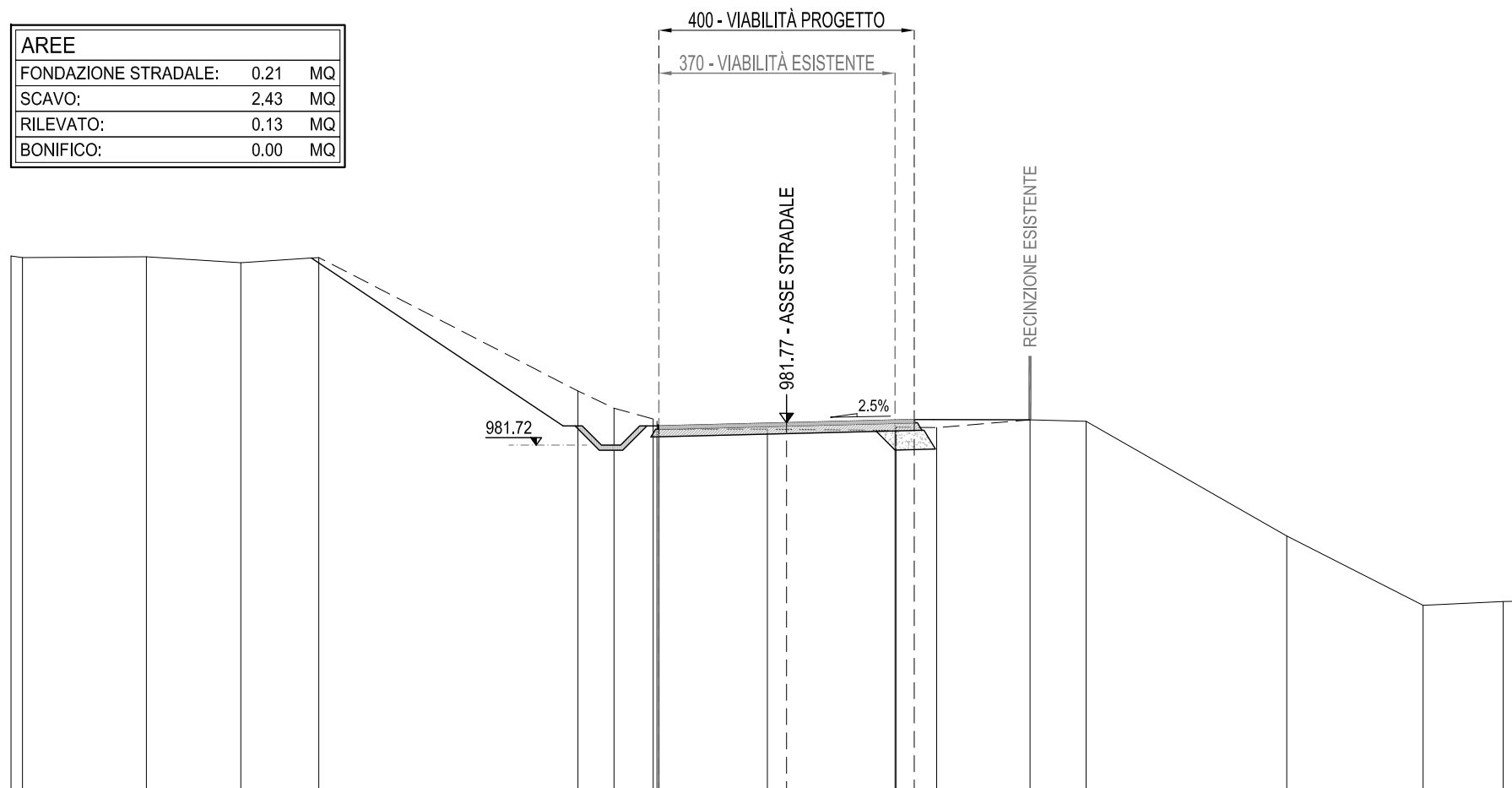
QT.RIF. 975,000

QUOTE TERRENO	982,73		982,29	982,09	982,00			979,90	979,72	979,72	979,72	980,00	980,01		980,23		980,00
DIST.PARZIALI TERRENO		3,66	0,73	0,51		3,86		0,45	1,95	1,78	0,44	0,67	1,47		2,78		
QUOTE PROGETTO								979,77		979,82		979,87					
DIST.PARZIALI PROGETTO									2,00	2,00							



SEZIONE N.: 73  
DIST.PROG.: 1440,000

AREE		
FONDAZIONE STRADALE:	0.21	MQ
SCAVO:	2.43	MQ
RILEVATO:	0.13	MQ
BONIFICO:	0.00	MQ



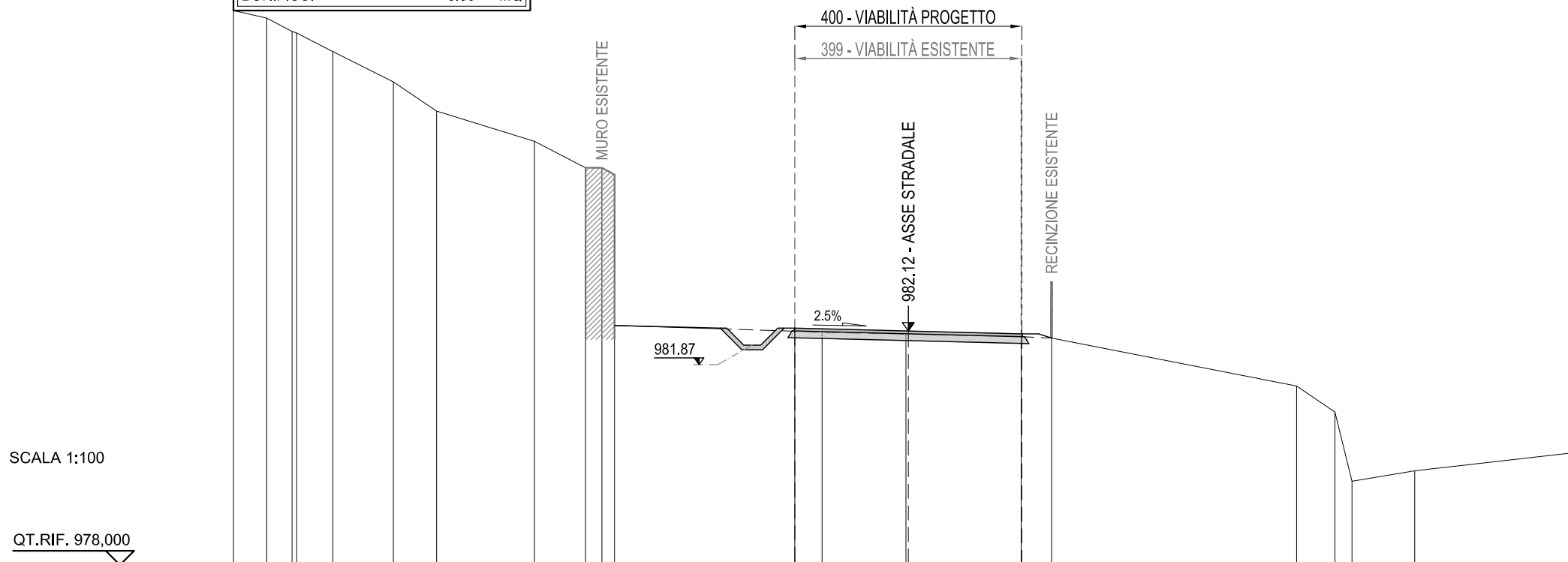
SCALA 1:100

QT.RIF. 976,000

QUOTE TERRENO	984,37	984,28	984,36		982,27	982,00	981,83	981,80	981,67	981,67	981,65	981,70	981,70	981,82	981,79	980,00	978,91
DIST.PARZIALI TERRENO	1,48	1,22	4,06	0,57	0,61	1,70	2,00	0,64	1,46	0,88	3,14	2,14					
QUOTE PROGETTO						981,72			981,77		981,82						
DIST.PARZIALI PROGETTO							2,00			2,00							

SEZIONE N.: 74  
DIST.PROG.: 1460,000

AREE		
FONDAZIONE STRADALE:	0.00	MQ
SCAVO:	0.48	MQ
RILEVATO:	0.05	MQ
BONIFICO:	0.00	MQ



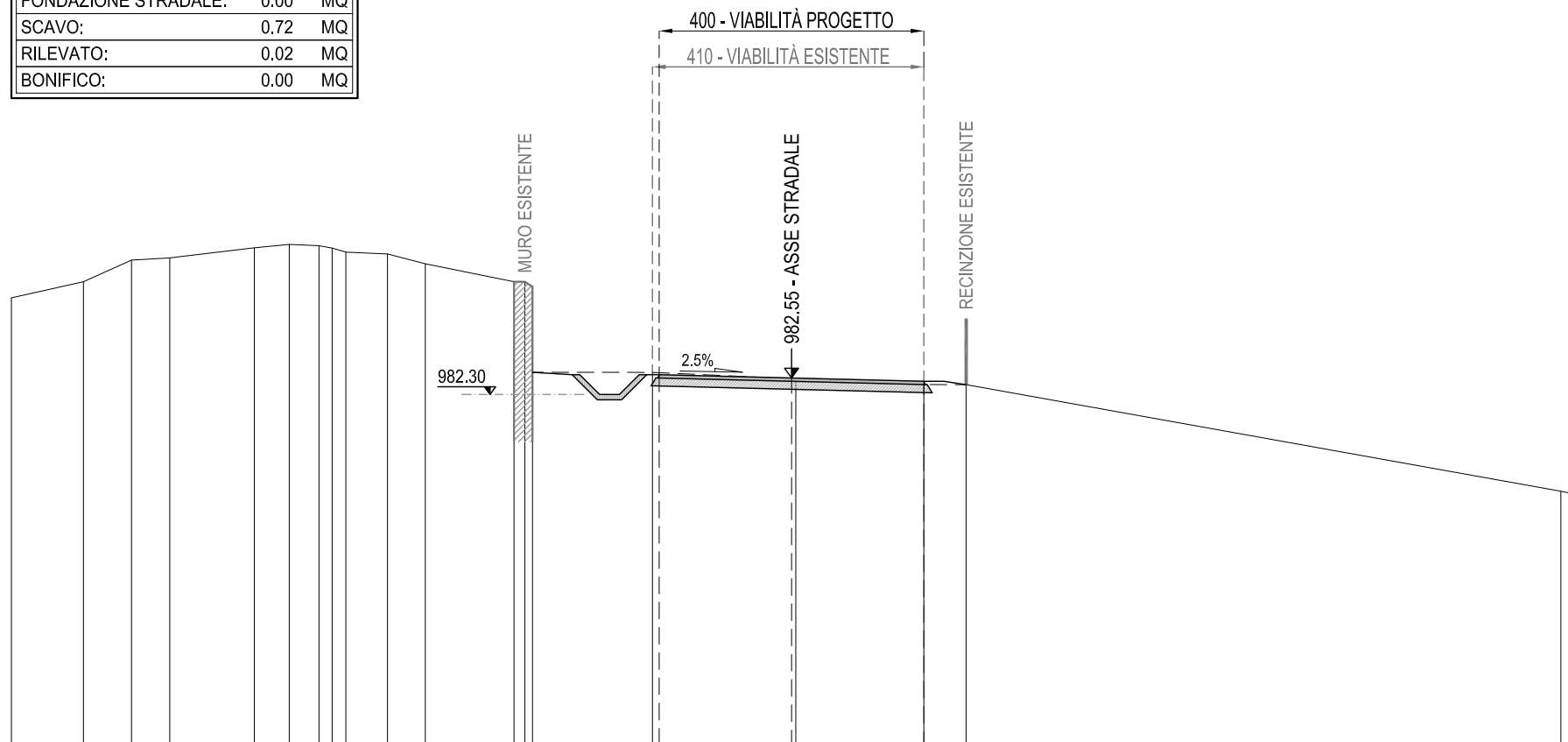
SCALA 1:100

QT.RIF. 978,000

QUOTE TERRENO	987,64	987,40	987,38	987,05	986,51	986,00	985,47	985,00	985,00	984,88	982,12	982,10	982,07	982,02	982,00	981,15	980,70	979,48	979,66
DIST.PARZIALI TERRENO	0,45	0,64	1,06	0,76	1,73	0,90	0,29	3,18	0,48	1,48	2,03	0,54	4,32	0,68	0,30	1,11			
QUOTE PROGETTO									982,17		982,12		982,07						
DIST.PARZIALI PROGETTO										2,00		2,00							

SEZIONE N.: 75  
 DIST.PROG.: 1480,000

AREE		
FONDAZIONE STRADALE:	0.00	MQ
SCAVO:	0.72	MQ
RILEVATO:	0.02	MQ
BONIFICO:	0.00	MQ



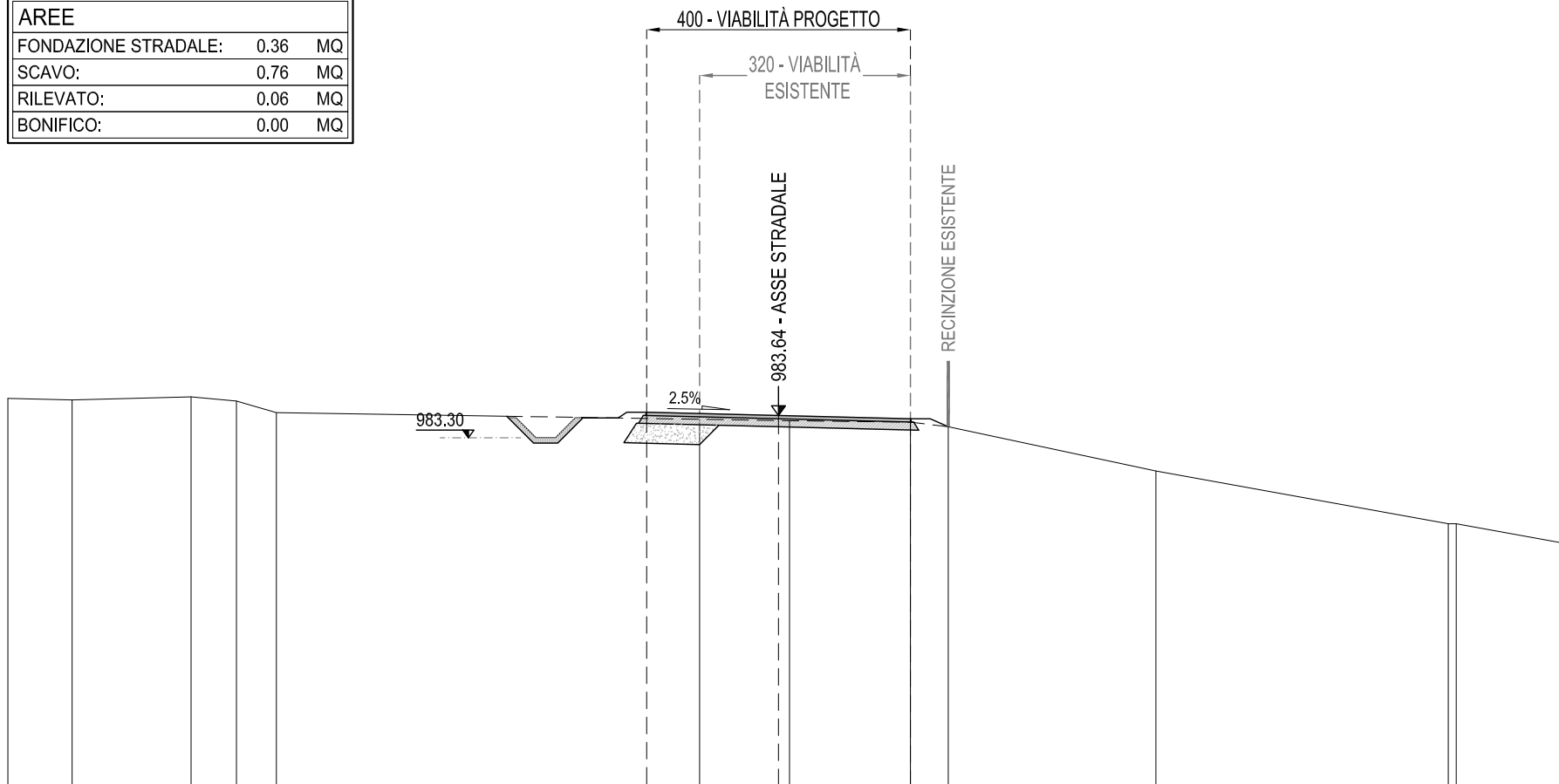
SCALA 1:100

QT.RIF. 977,000

QUOTE TERRENO	984,00	984,33	984,36	984,51	984,56	984,54	984,51	984,45	984,42	984,27	984,00	984,00	983,93	982,63	982,54	982,45	982,79
DIST.PARZIALI TERRENO	0,73	0,58	1,28	0,53	0,45	0,63	0,57	1,34	1,81	2,17	1,94	0,64					
QUOTE PROGETTO											982,60	982,55	982,50				
DIST.PARZIALI PROGETTO											2,00	2,00					

SEZIONE N.: 76  
 DIST.PROG.: 1500,000

AREE		
FONDAZIONE STRADALE:	0.36	MQ
SCAVO:	0.76	MQ
RILEVATO:	0.06	MQ
BONIFICO:	0.00	MQ



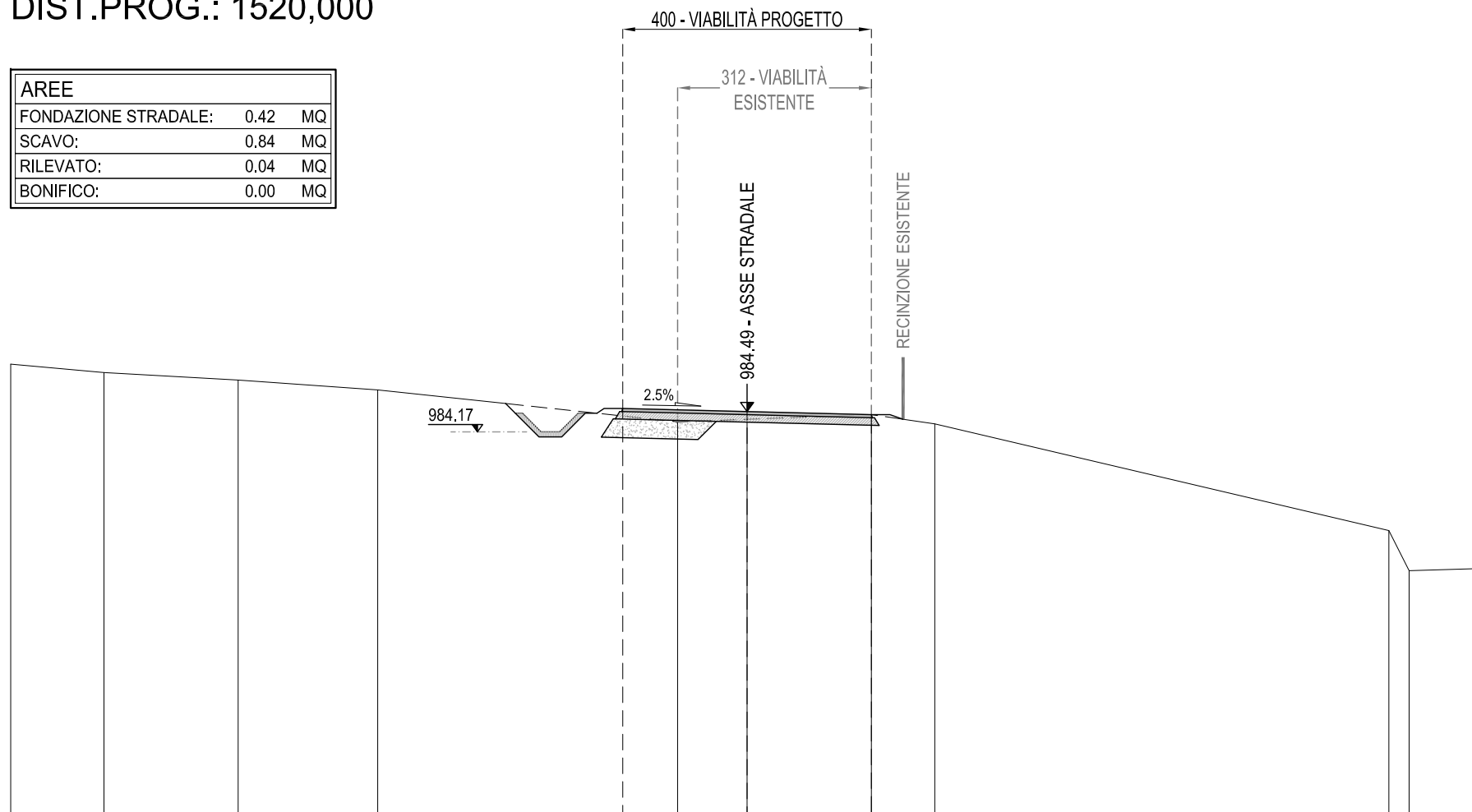
SCALA 1:100

QT.RIF. 978,000

QUOTE TERRENO	983,88	983,92	983,86	983,68		983,58	983,56	983,54	983,47		982,80		982,00	982,00
DIST.PARZIALI TERRENO		1,80	0,69	0,60	6,42		1,36	1,83	0,57	3,15		4,43		
QUOTE PROGETTO						983,69	983,64	983,59						
DIST.PARZIALI PROGETTO						2,00	2,00							

SEZIONE N.: 77  
 DIST.PROG.: 1520,000

AREE		
FONDAZIONE STRADALE:	0.42	MQ
SCAVO:	0.84	MQ
RILEVATO:	0.04	MQ
BONIFICO:	0.00	MQ



SCALA 1:100

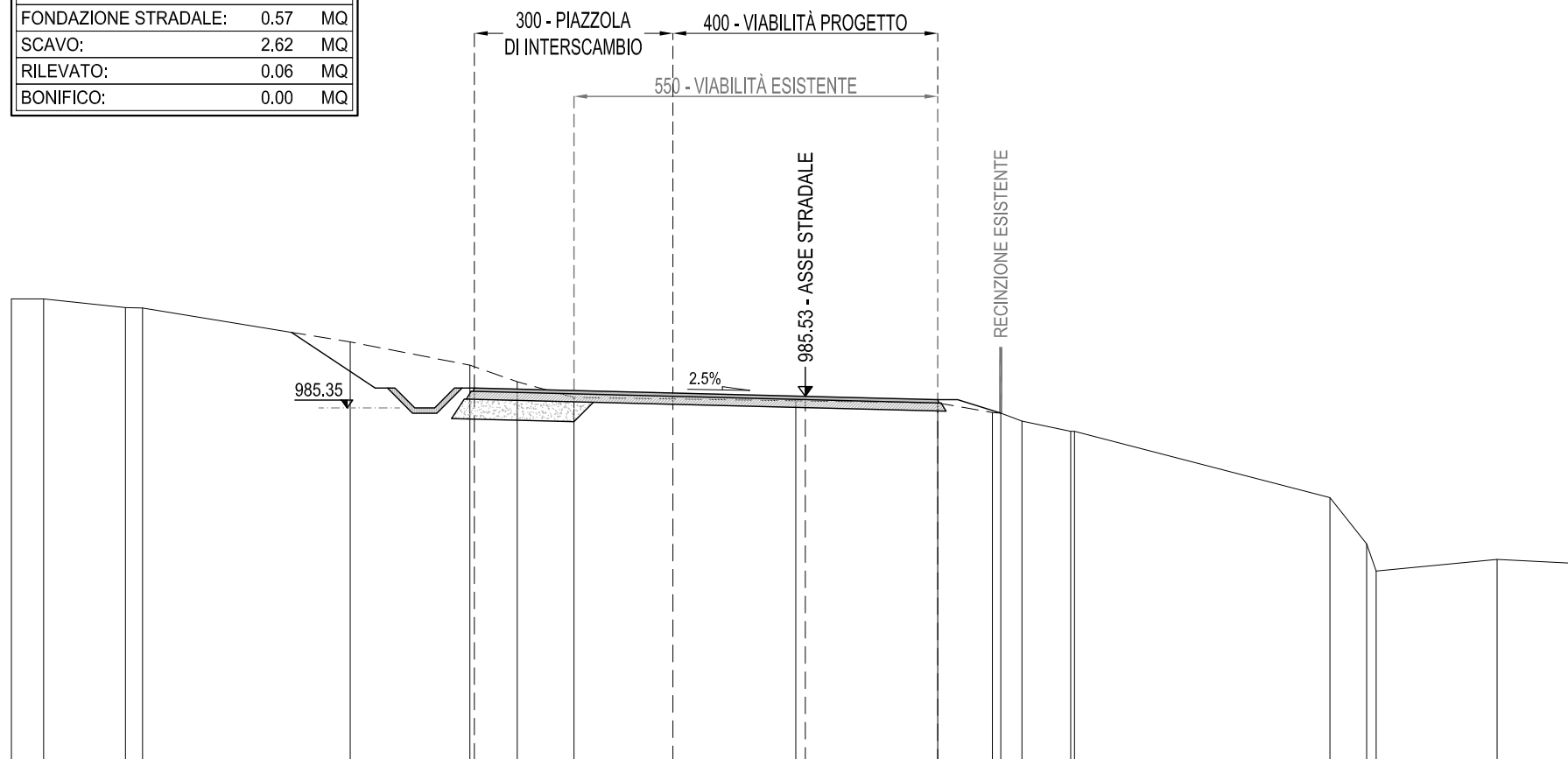
QT.RIF. 978,000

QUOTE TERRENO	985,12	985,00	984,84		984,33	984,37	984,44	984,30		982,58	981,93
DIST.PARZIALI TERRENO		2,16	2,25	4,83		1,12	2,00	1,02	7,31	0,33	
QUOTE PROGETTO					984,54	984,49	984,44				
DIST.PARZIALI PROGETTO						2,00	2,00				



SEZIONE N.: 78  
DIST.PROG.: 1540,000

AREE		
FONDAZIONE STRADALE:	0.57	MQ
SCAVO:	2.62	MQ
RILEVATO:	0.06	MQ
BONIFICO:	0.00	MQ



SCALA 1:100

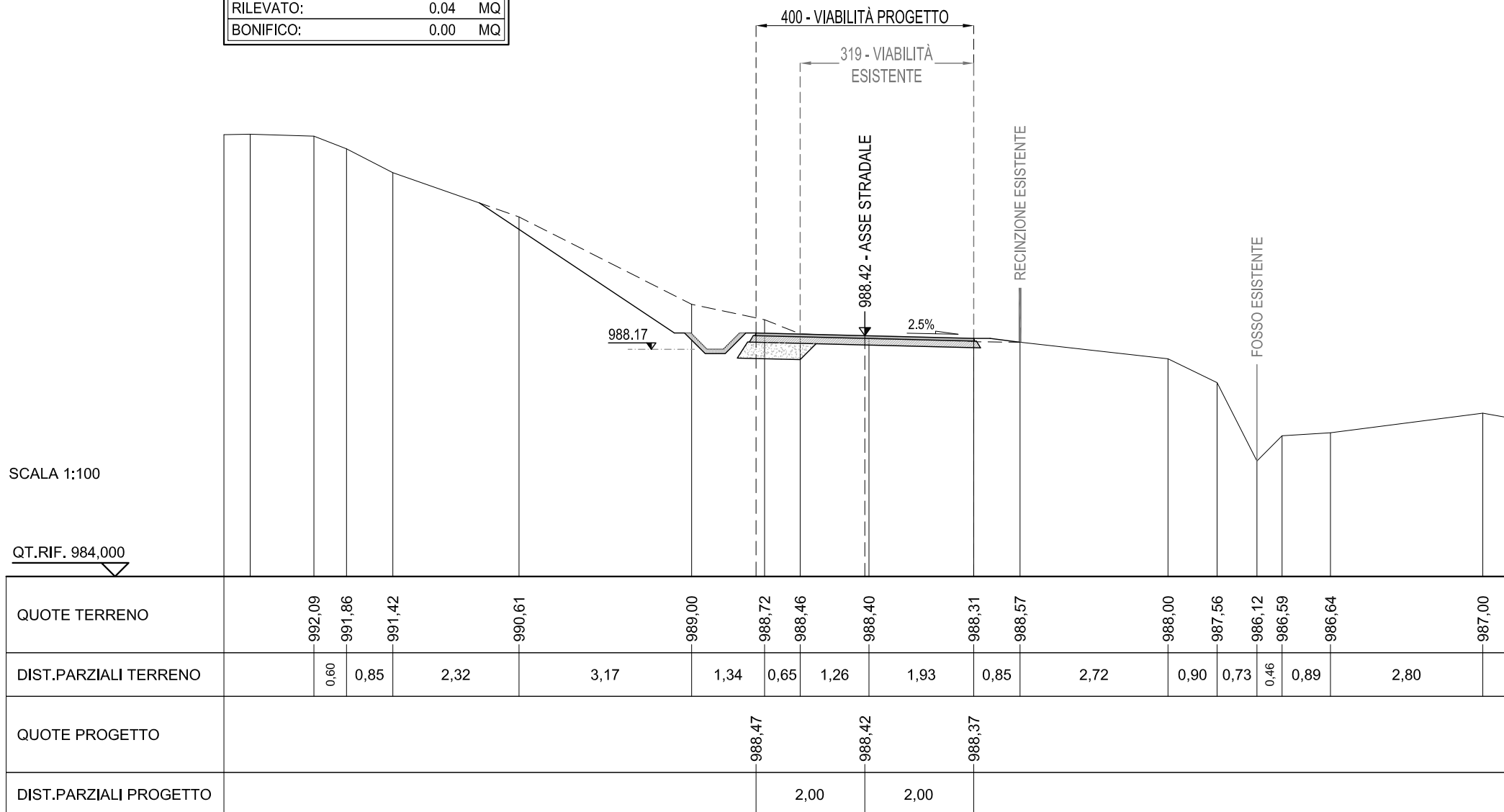
QT.RIF. 980,000

QUOTE TERRENO	986,87 986,86	986,35	986,00	985,75	985,51	985,46	985,43	985,28 985,28 985,15	985,00 985,00	984,00	983,30 982,89	983,06	
DIST.PARZIALI TERRENO	0,26	3,14	1,81	0,72	0,86	3,35	2,14	0,83	0,32	0,74	3,86	0,55	1,83
QUOTE PROGETTO			985,65		985,58	985,53	985,48						
DIST.PARZIALI PROGETTO				3,00		2,00	2,00						



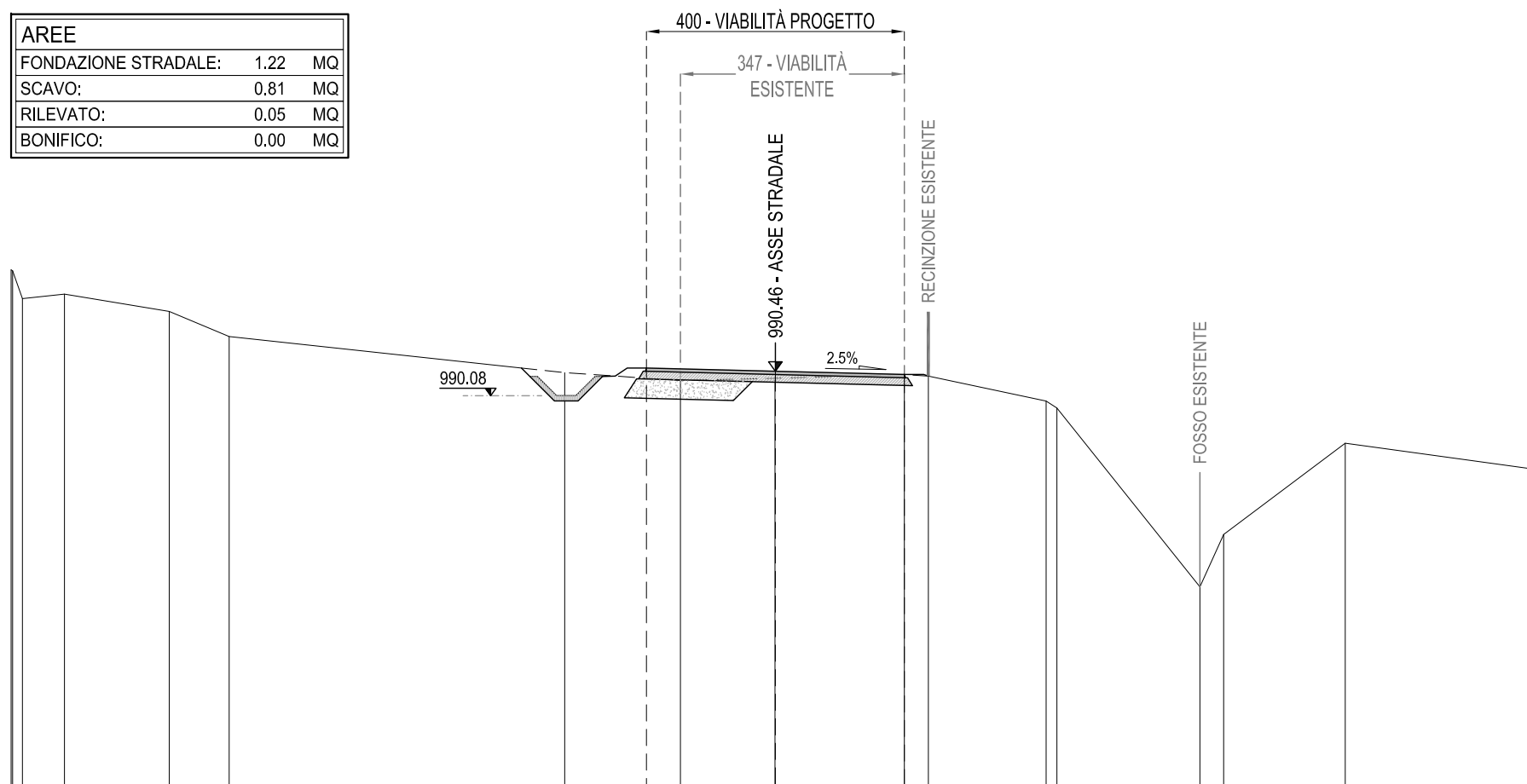
SEZIONE N.: 80  
DIST.PROG.: 1580,000

AREE		
FONDAZIONE STRADALE:	0.36	MQ
SCAVO:	3.15	MQ
RILEVATO:	0.04	MQ
BONIFICO:	0.00	MQ



SEZIONE N.: 81  
DIST.PROG.: 1600,000

AREE		
FONDAZIONE STRADALE:	1.22	MQ
SCAVO:	0.81	MQ
RILEVATO:	0.05	MQ
BONIFICO:	0.00	MQ



SCALA 1:100

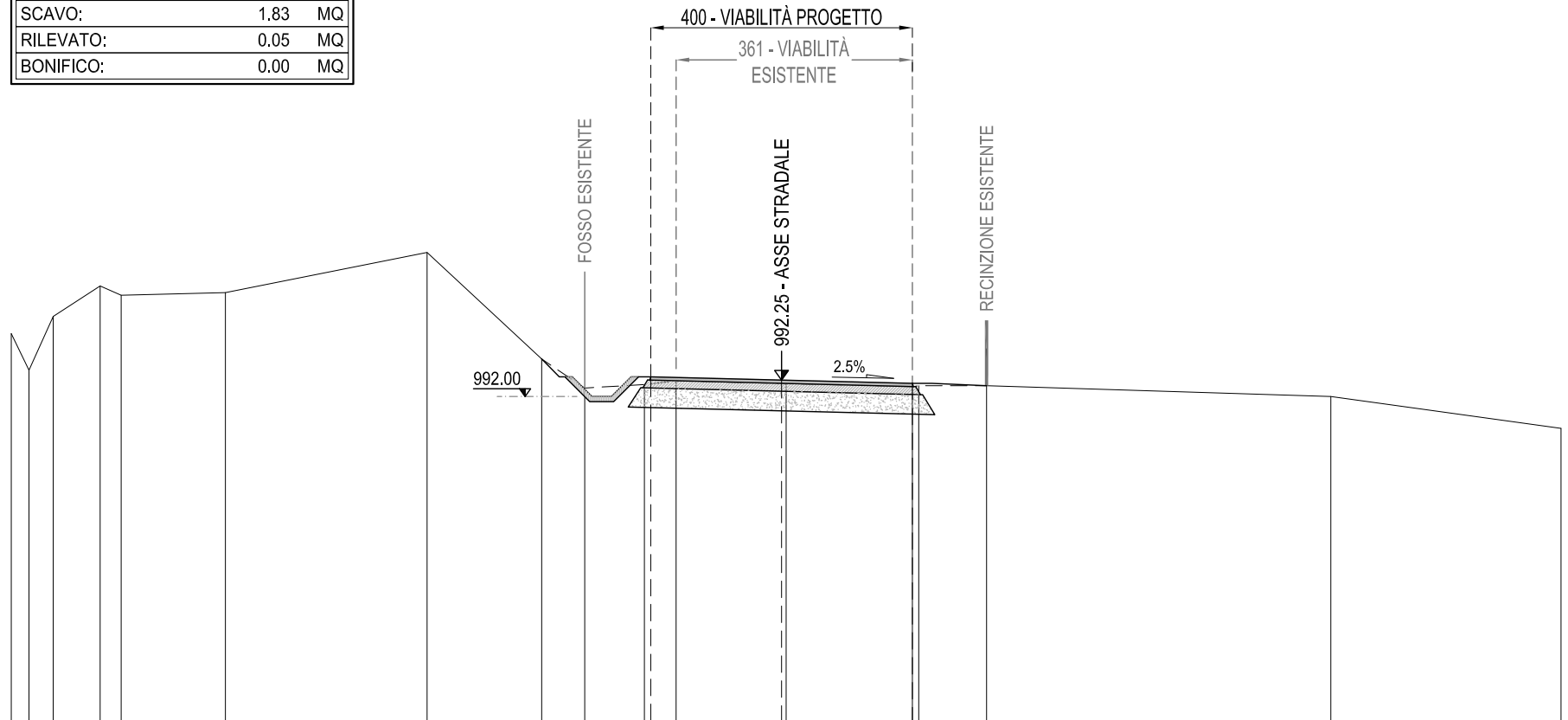
QT.RIF. 984,000

QUOTE TERRENO	991,66	991,39	991,00		990,44	990,32	990,35	990,41	990,39	990,00	989,89	987,12	987,93	989,35
DIST.PARZIALI TERRENO		1,63	0,93	5,21		1,79	1,47	2,01	0,37	1,83		2,22	0,37	1,89
QUOTE PROGETTO						990,51	990,46	990,41						
DIST.PARZIALI PROGETTO							2,00	2,00						

SEZIONE N.: 82  
 DIST.PROG.: 1620,000

SEZIONI TIPO DI RIFERIMENTO "1B"  
 SEZIONI TIPO DI RIFERIMENTO "1F"

AREE		
FONDAZIONE STRADALE:	1.35	MQ
SCAVO:	1.83	MQ
RILEVATO:	0.05	MQ
BONIFICO:	0.00	MQ



SCALA 1:100

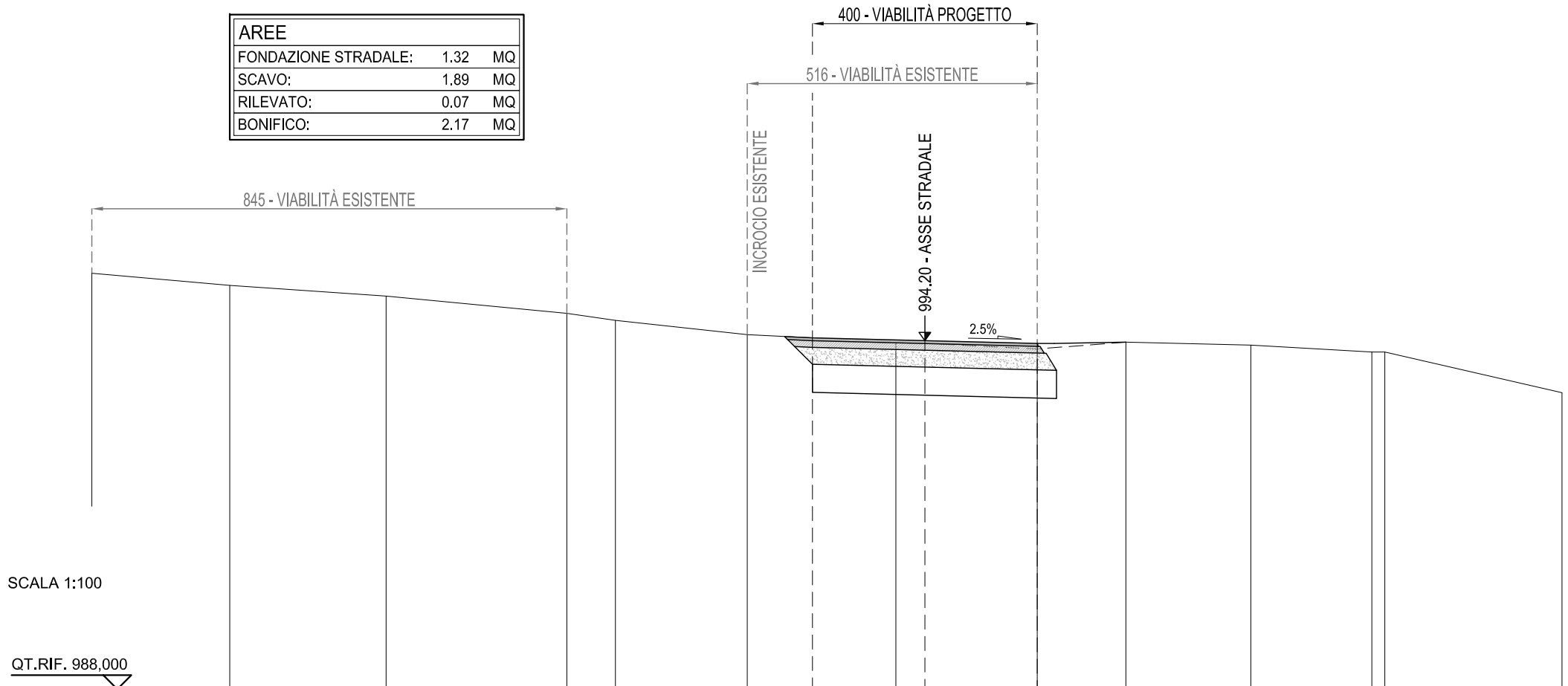
QT.RIF. 987,000

QUOTE TERRENO	993,22	993,69	993,55	993,59	994,20	992,57	992,13	992,18	992,24	992,20	992,15	992,16	992,73	992,00
DIST.PARZIALI TERRENO	0,72	0,32	1,59	3,08	1,75	0,66	0,91	0,48	1,68	1,93	1,04	5,26		
QUOTE PROGETTO								992,30		992,25		992,20		
DIST.PARZIALI PROGETTO									2,00		2,00			

SEZIONE N.: 83  
 DIST.PROG.: 1640,000

SEZIONI TIPO DI RIFERIMENTO "1A"  
 SEZIONI TIPO DI RIFERIMENTO "1E"

AREE		
FONDAZIONE STRADALE:	1.32	MQ
SCAVO:	1.89	MQ
RILEVATO:	0.07	MQ
BONIFICO:	2.17	MQ



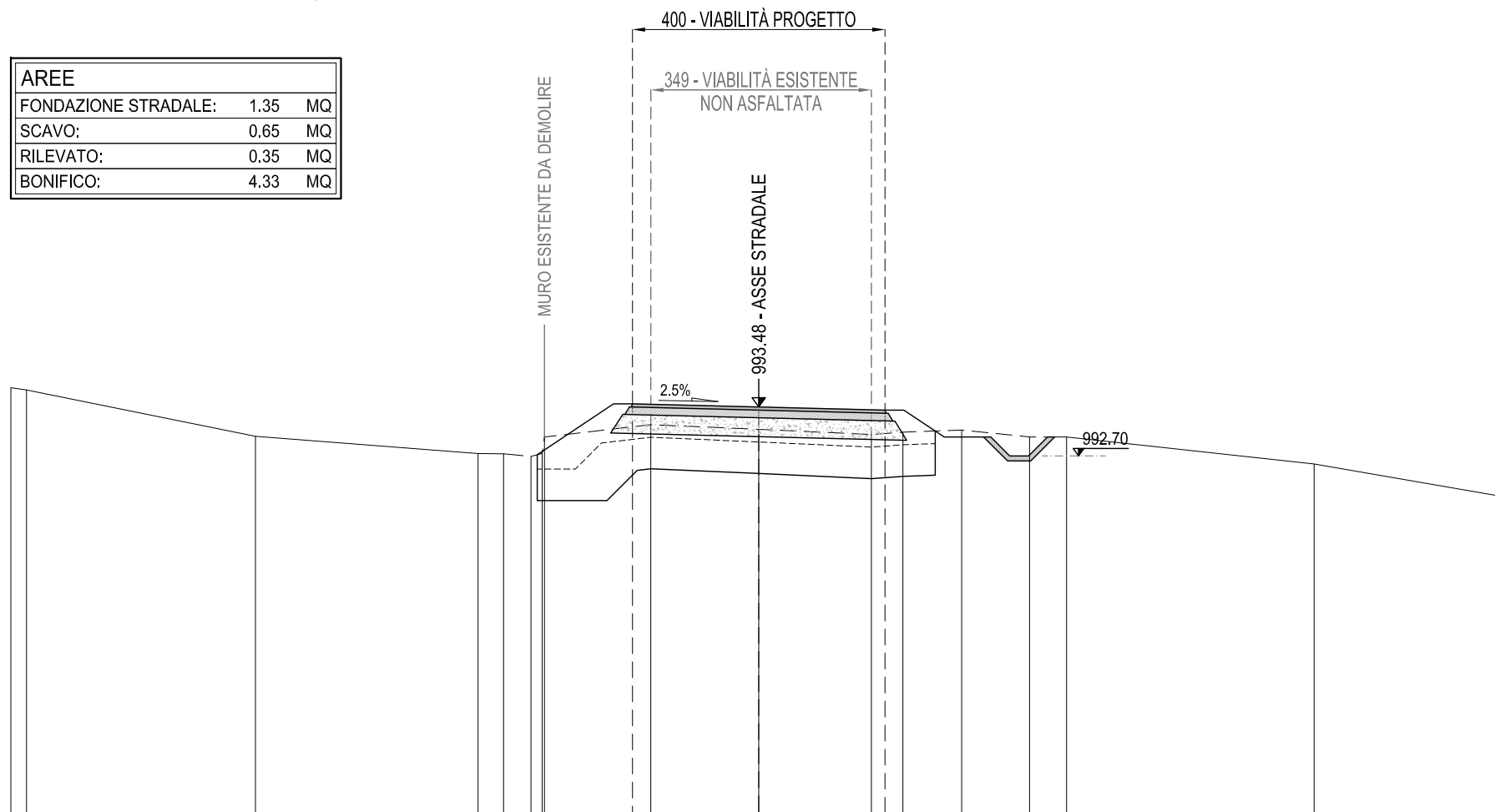
SCALA 1:100

QT.RIF. 988,000

QUOTE TERRENO	994,99	994,69	994,56	994,31	994,18	994,15	994,05	994,17	994,12	994,00	994,00
DIST.PARZIALI TERRENO	3,22	0,86	2,35	2,64	2,52	1,58	2,22	2,15			
QUOTE PROGETTO				994,25	994,20	994,15					
DIST.PARZIALI PROGETTO				2,00	2,00						

SEZIONE N.: 84  
 DIST.PROG.: 1660,000

AREE		
FONDAZIONE STRADALE:	1.35	MQ
SCAVO:	0.65	MQ
RILEVATO:	0.35	MQ
BONIFICO:	4.33	MQ



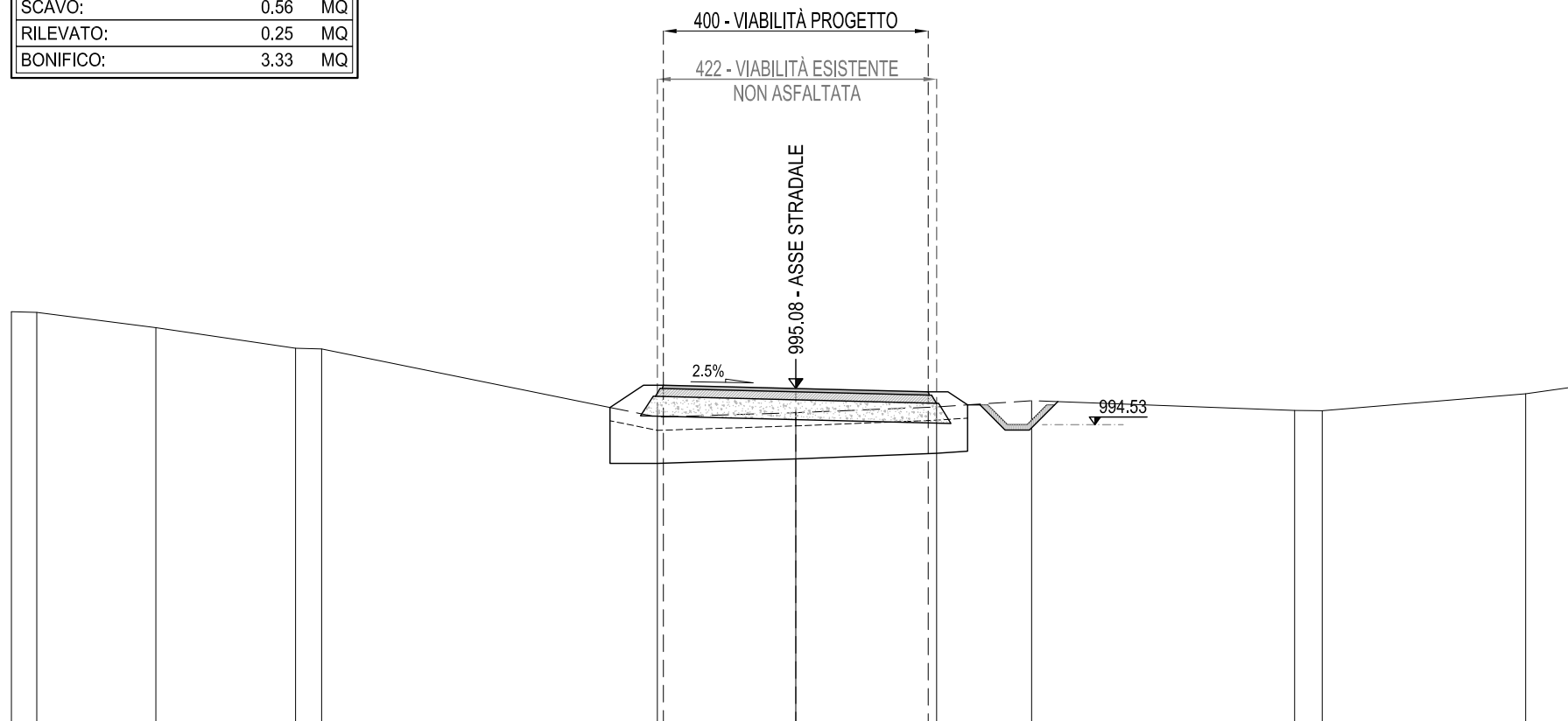
SCALA 1:100

QT.RIF. 987,000

QUOTE TERRENO	993,01		992,74	992,73	992,69	992,74	993,00	993,20	993,12	993,04	993,08	993,11	993,00	993,00	992,57
DIST.PARZIALI TERRENO		3,52	0,41	0,43		1,69		1,71	1,78	0,50	0,93	1,07	0,59	3,92	
QUOTE PROGETTO							993,53		993,48		993,43				
DIST.PARZIALI PROGETTO								2,00	2,00						

SEZIONE N.: 85  
 DIST.PROG.: 1680,000

AREE		
FONDAZIONE STRADALE:	1.35	MQ
SCAVO:	0.56	MQ
RILEVATO:	0.25	MQ
BONIFICO:	3.33	MQ



SCALA 1:100

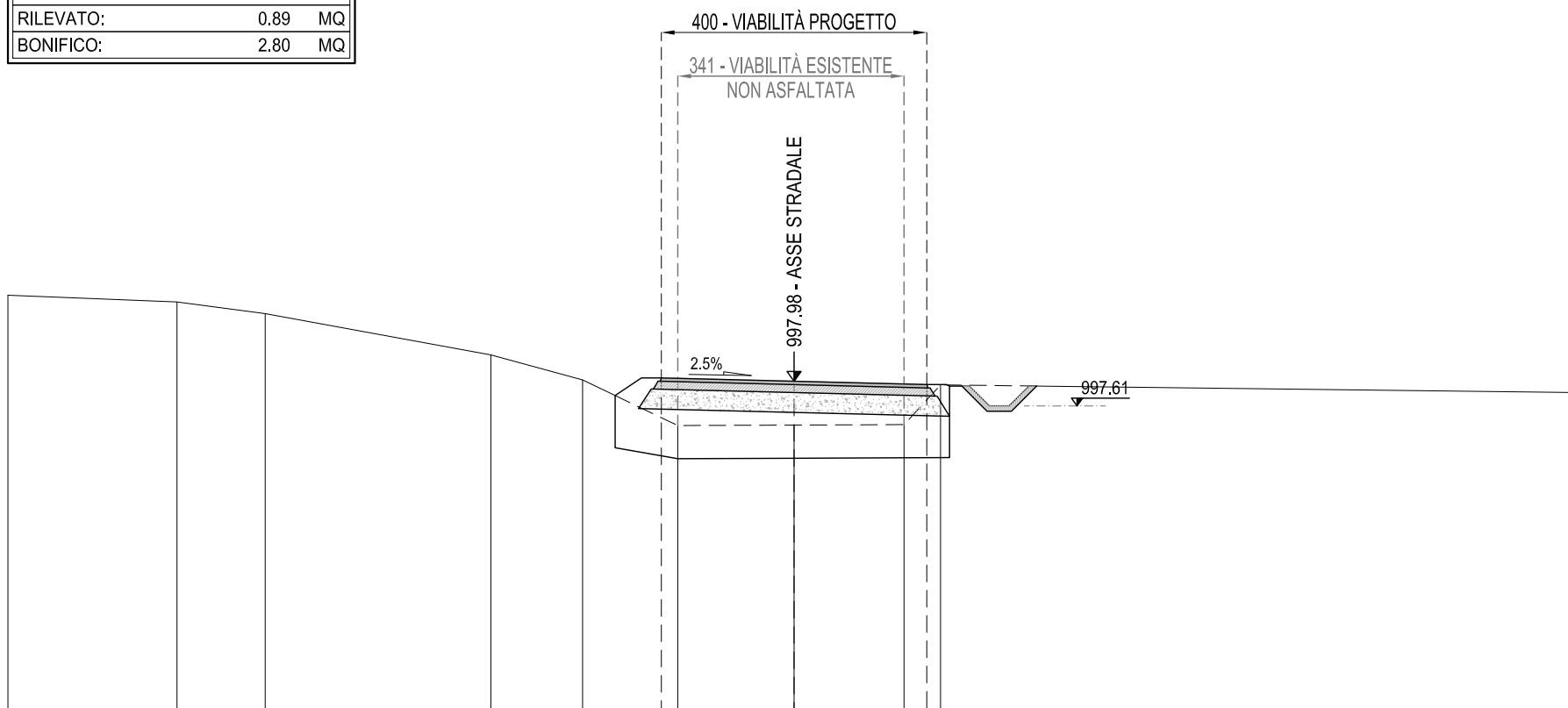
QT.RIF. 990,000

QUOTE TERRENO	996,00	995,69	995,68	994,65	994,72	994,80	994,90	994,75	994,74	995,00
DIST.PARZIALI TERRENO	2,11	0,39	5,07	2,09	2,13	1,43	3,97	0,42	3,07	
QUOTE PROGETTO				995,13	995,08	995,03				
DIST.PARZIALI PROGETTO				2,00	2,00					



SEZIONE N.: 86  
 DIST.PROG.: 1700,000

AREE		
FONDAZIONE STRADALE:	1.35	MQ
SCAVO:	0.11	MQ
RILEVATO:	0.89	MQ
BONIFICO:	2.80	MQ



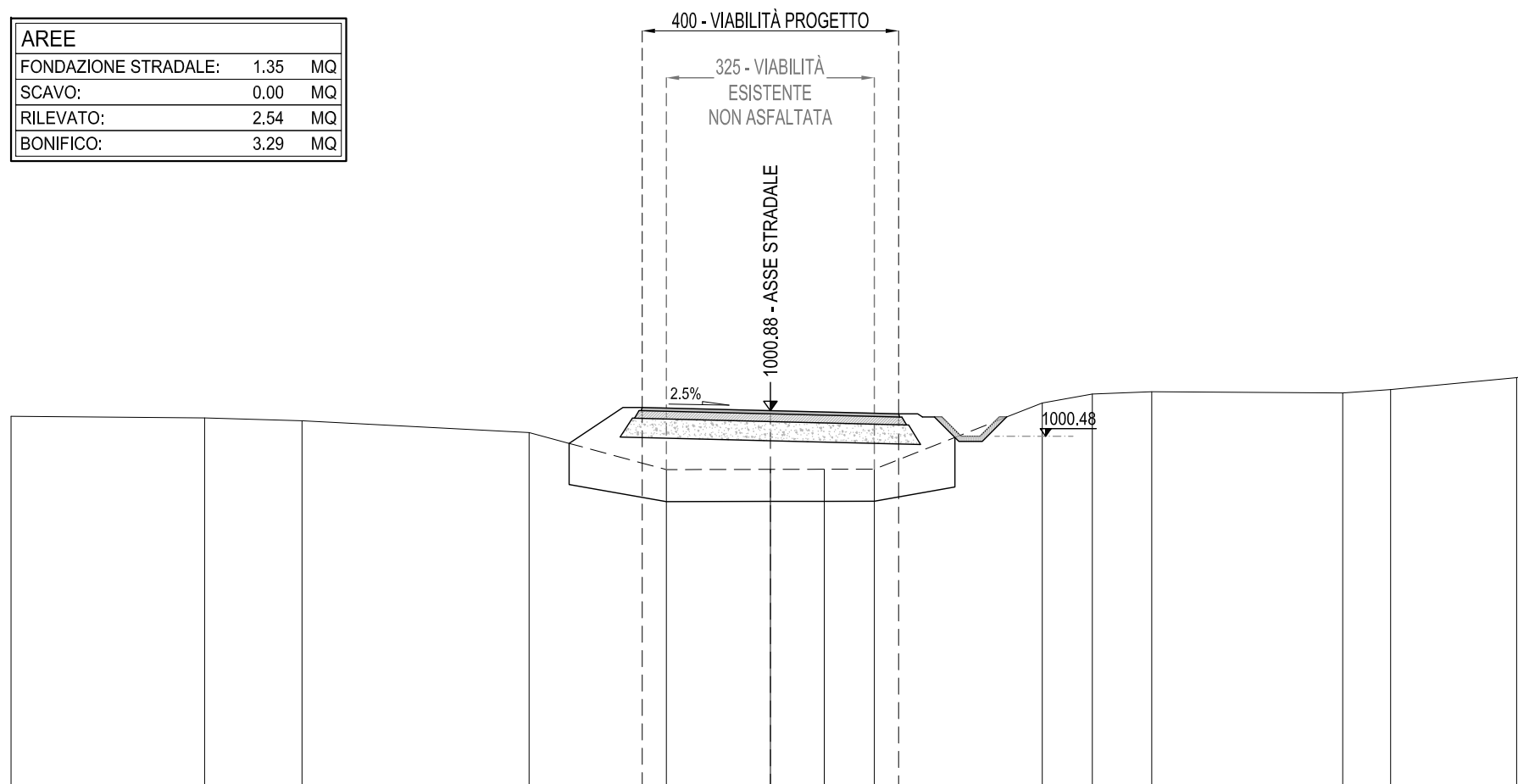
SCALA 1:100

QT.RIF. 993,000

QUOTE TERRENO	999,18	999,00	998,38	998,00	997,31	997,32	997,33	997,93
DIST.PARZIALI TERRENO	1,33	3,40	1,38	1,43	1,75	1,66	0,55	
QUOTE PROGETTO					998,08	997,98	997,93	
DIST.PARZIALI PROGETTO					2,00	2,00		

SEZIONE N.: 87  
 DIST.PROG.: 1720,000

AREE		
FONDAZIONE STRADALE:	1.35	MQ
SCAVO:	0.00	MQ
RILEVATO:	2.54	MQ
BONIFICO:	3.29	MQ



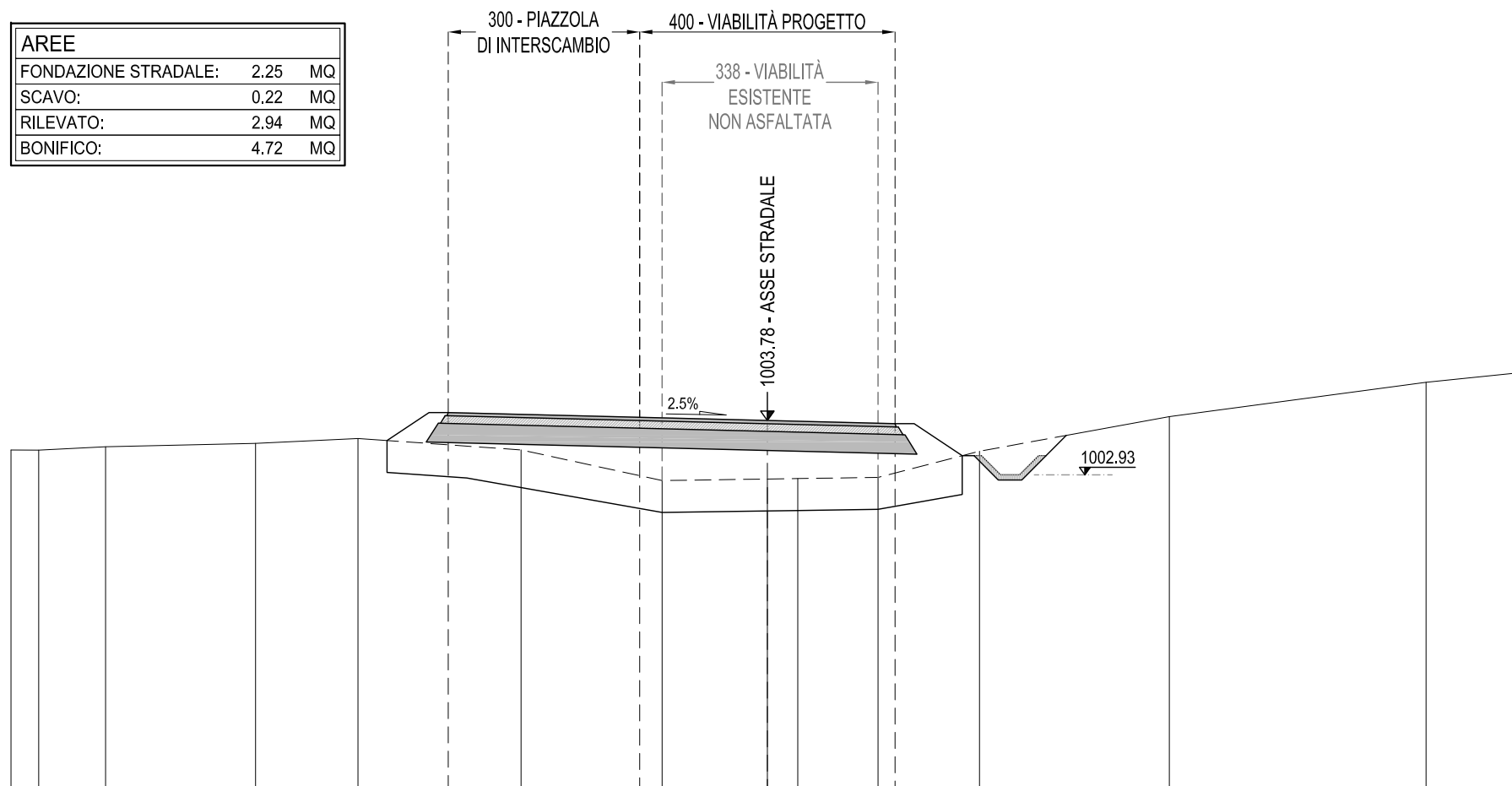
SCALA 1:100

QT.RIF. 995,000

QUOTE TERRENO	1000,77	1000,72		1000,54	999,96	999,96	999,97	999,97		1001,00	1001,14	1001,17		1001,16	1001,21
DIST.PARZIALI TERRENO		1,52	3,54	2,14	1,62	0,84	0,78		2,62	0,78	0,93		2,98	0,75	
QUOTE PROGETTO					1000,93	1000,88		1000,83							
DIST.PARZIALI PROGETTO						2,00		2,00							

SEZIONE N.: 88  
 DIST.PROG.: 1740,000

AREE		
FONDAZIONE STRADALE:	2.25	MQ
SCAVO:	0.22	MQ
RILEVATO:	2.94	MQ
BONIFICO:	4.72	MQ



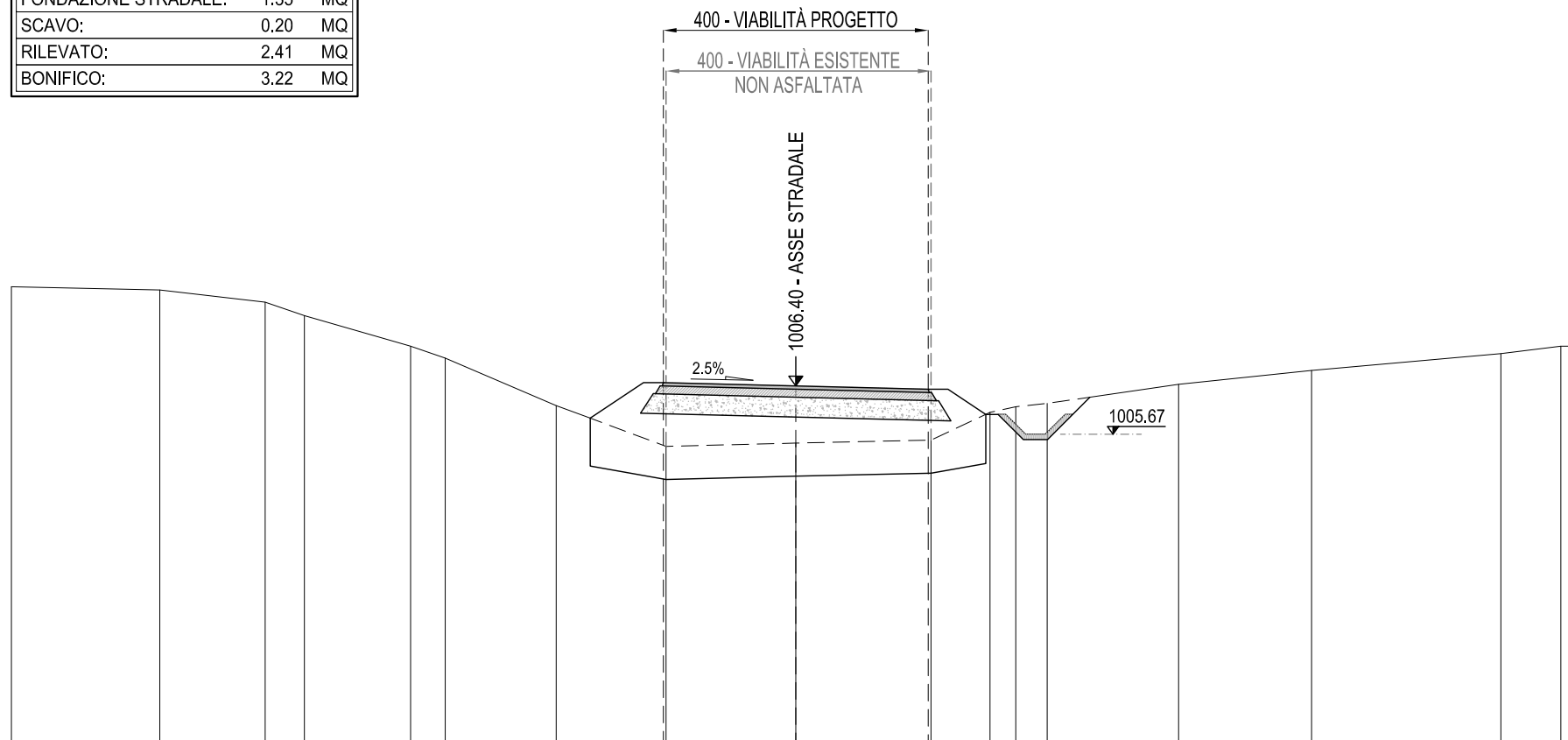
SCALA 1:100

QT.RIF. 998,000

QUOTE TERRENO	1003,37	1003,42	1003,50		1003,32	1002,84	1002,86	1002,87	1002,89	1003,30		1003,84		1004,38
DIST.PARZIALI TERRENO		2,35	1,61	2,55	2,21	1,65	0,48	1,26	1,26	2,97		4,02		
QUOTE PROGETTO				1003,83		1003,83	1003,78		1003,73					
DIST.PARZIALI PROGETTO					3,00	2,00	2,00							

SEZIONE N.: 89  
 DIST.PROG.: 1760,000

AREE		
FONDAZIONE STRADALE:	1.35	MQ
SCAVO:	0.20	MQ
RILEVATO:	2.41	MQ
BONIFICO:	3.22	MQ



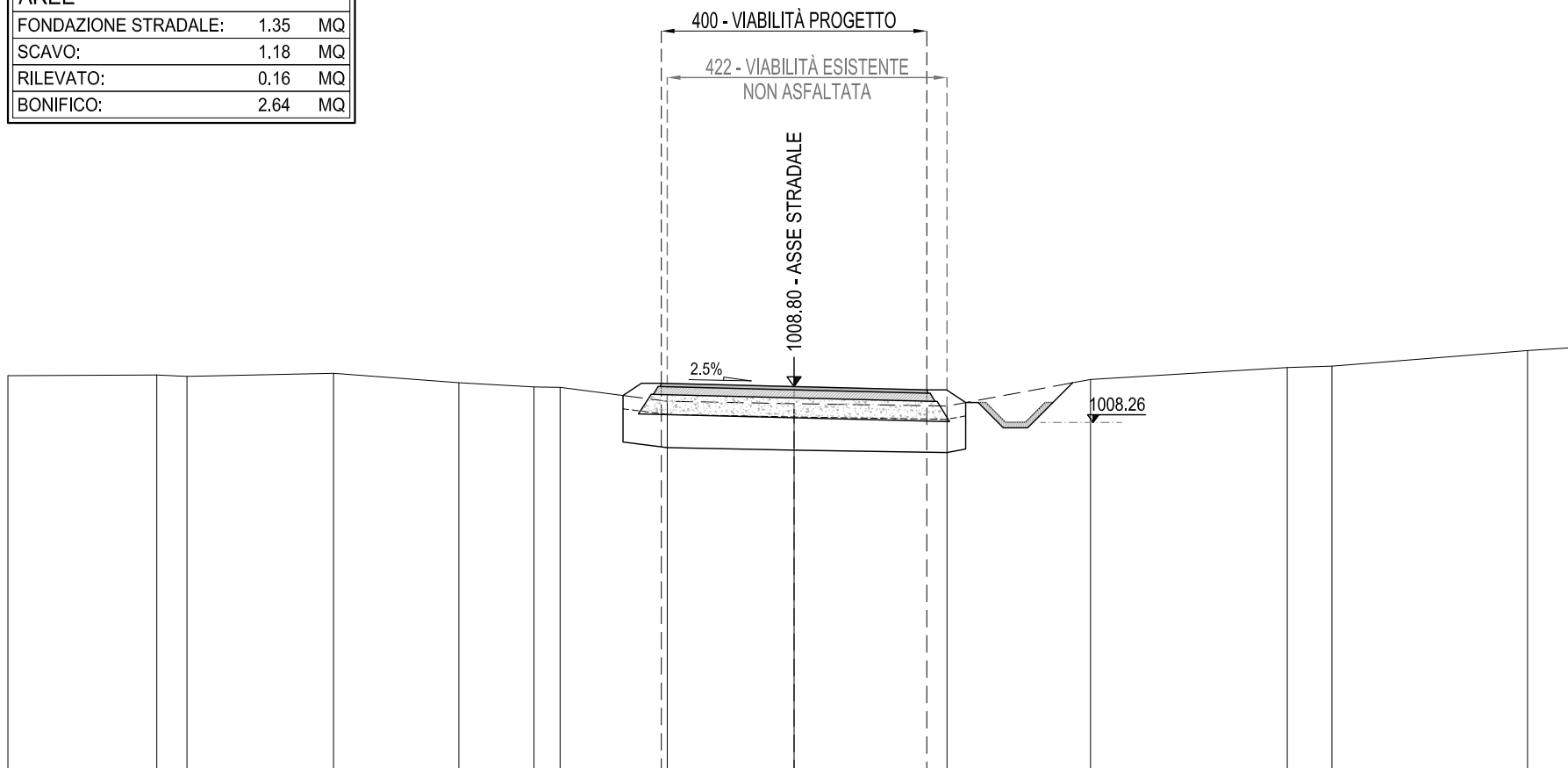
SCALA 1:100

QT.RIF. 1001,000

QUOTE TERRENO	1007,85	1007,66	1007,46	1007,00	1006,82	1006,10	1005,49	1005,54	1005,58	1006,00	1006,09	1006,14	1006,42	1006,63	1006,89
DIST.PARZIALI TERRENO	1,59	0,59	1,60	0,52	1,68	1,66	1,96	2,04	0,89	0,39	0,47	1,99	2,01	2,86	
QUOTE PROGETTO							1006,45	1006,68	1006,35						
DIST.PARZIALI PROGETTO							2,00	2,00							

SEZIONE N.: 90  
 DIST.PROG.: 1780,000

AREE		
FONDAZIONE STRADALE:	1.35	MQ
SCAVO:	1.18	MQ
RILEVATO:	0.16	MQ
BONIFICO:	2.64	MQ



SCALA 1:100

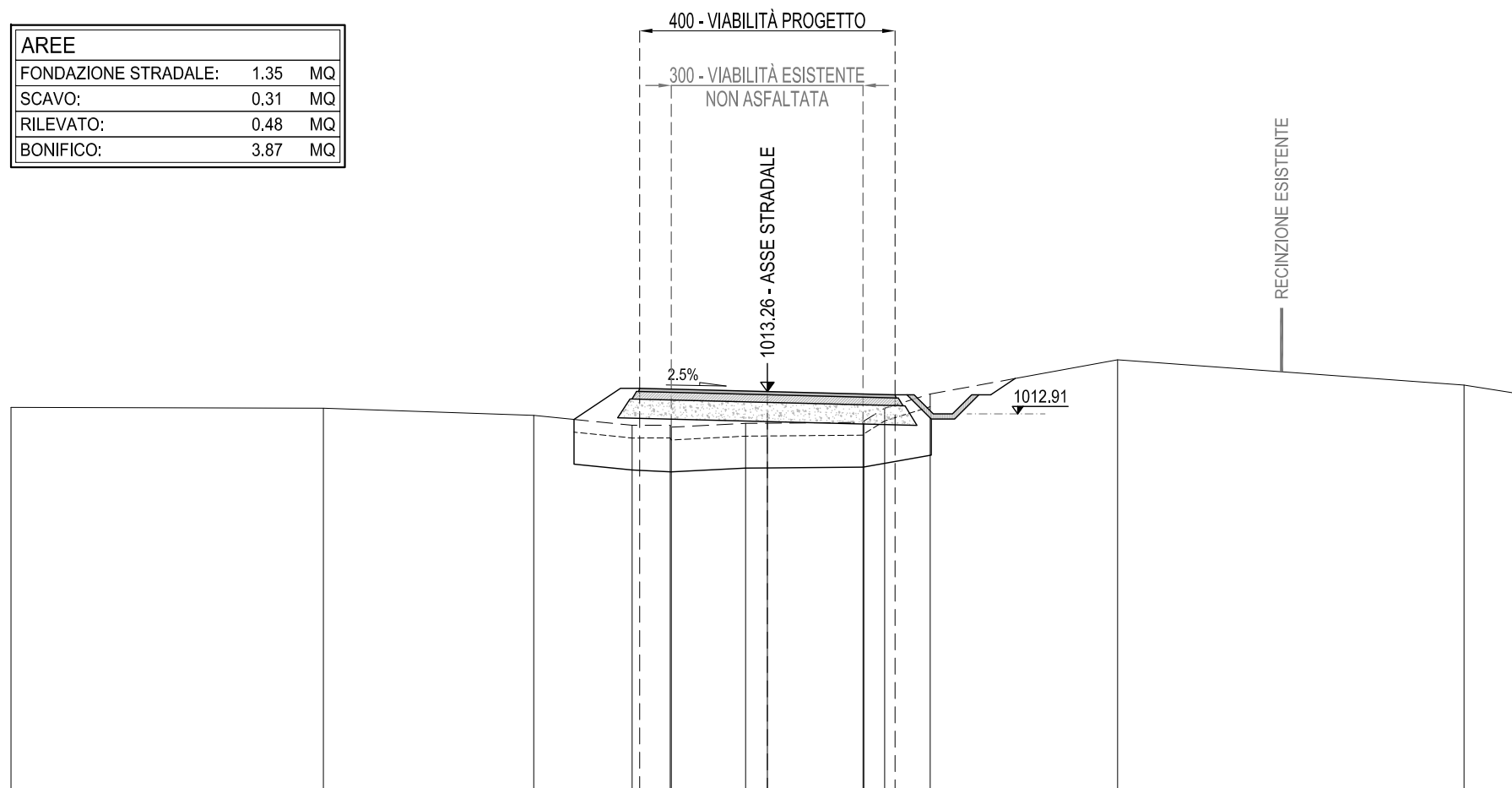
QT.RIF. 1003,000

QUOTE TERRENO	1008,97	1008,95	1009,00	1008,86	1008,79	1008,79	1008,58	1008,54	1008,51	1008,91	1009,09	1009,11	1009,34
DIST.PARZIALI TERRENO	0,46	2,21	1,89	1,13	0,39	1,62	1,91	2,31	2,16	2,96	0,67	2,95	
QUOTE PROGETTO							1008,85	1008,80	1008,75				
DIST.PARZIALI PROGETTO							2,00	2,00					



SEZIONE N.: 92  
 DIST.PROG.: 1820,000

AREE		
FONDAZIONE STRADALE:	1.35	MQ
SCAVO:	0.31	MQ
RILEVATO:	0.48	MQ
BONIFICO:	3.87	MQ



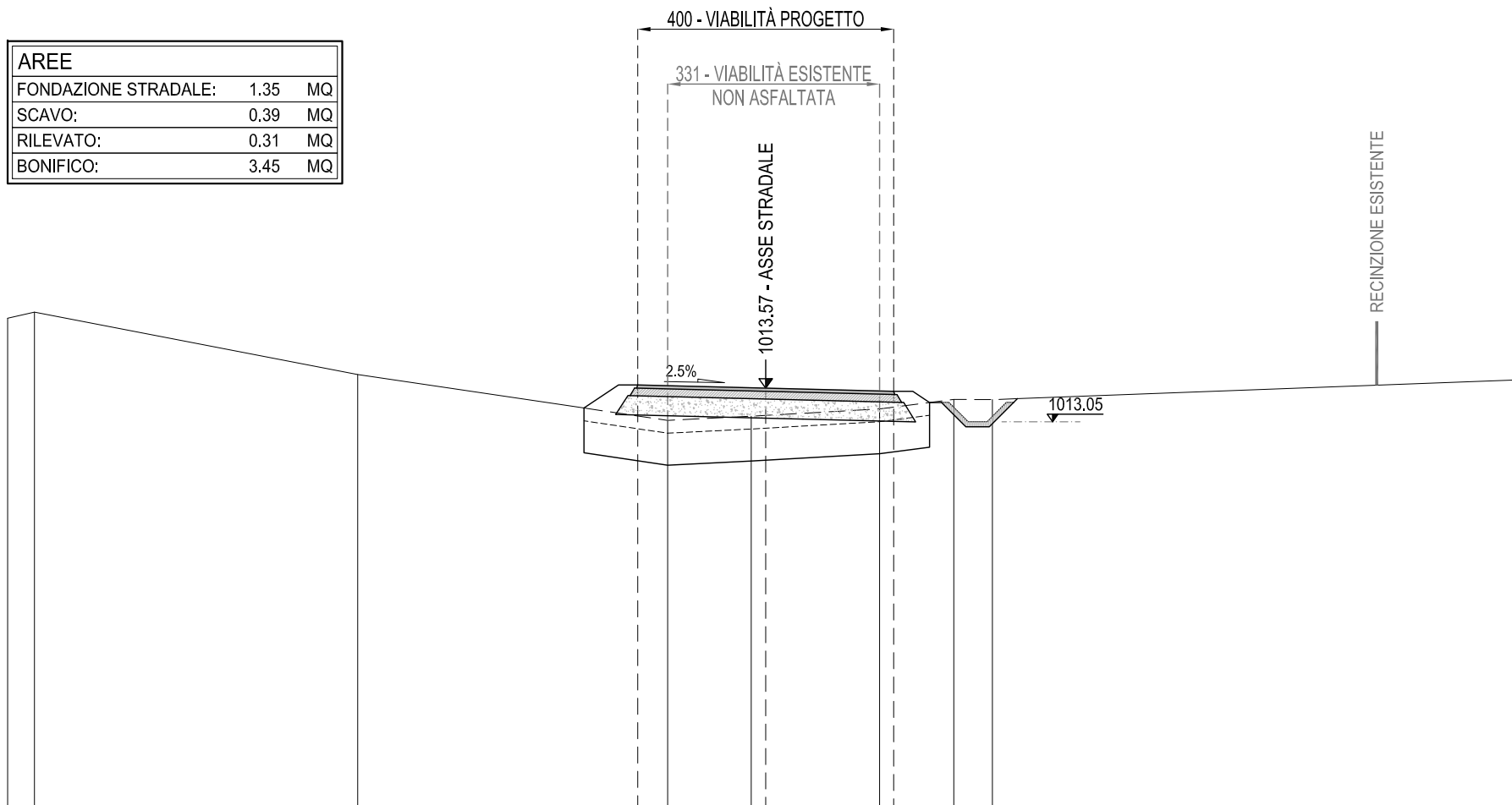
SCALA 1:100

QT.RIF. 1007,000

QUOTE TERRENO	1013,00	1012,89	1012,73	1012,73	1012,70	1012,76	1012,76	1012,78	1012,80	1013,00	1013,22	1013,76	1013,36
DIST.PARZIALI TERRENO	3,30	1,54	0,60	1,16	0,34	1,50	0,33	0,71	2,94	5,43			
QUOTE PROGETTO			1013,31			1013,26		1013,21					
DIST.PARZIALI PROGETTO			2,00			2,00							

SEZIONE N.: 93  
 DIST.PROG.: 1840,000

AREE		
FONDAZIONE STRADALE:	1.35	MQ
SCAVO:	0.39	MQ
RILEVATO:	0.31	MQ
BONIFICO:	3.45	MQ



SCALA 1:100

QT.RIF. 1007,000

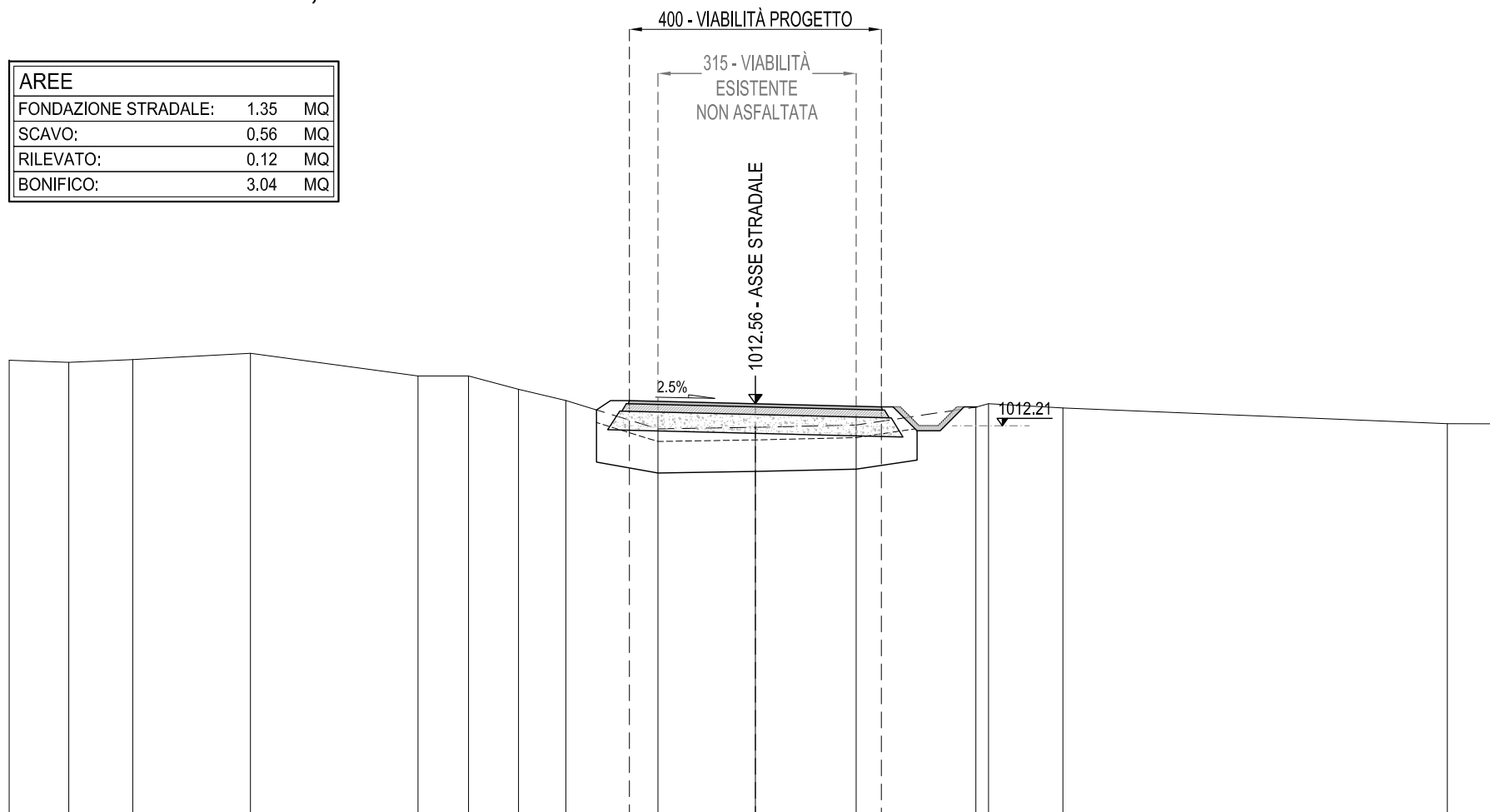
QUOTE TERRENO	1013,78	1013,07	1013,13 1013,14	1013,25	1013,39	1013,39
DIST.PARZIALI TERRENO	4,85	1,30	1,78	1,16	0,60	
QUOTE PROGETTO		1013,62	1013,57	1013,52		
DIST.PARZIALI PROGETTO		2,00	2,00			





SEZIONE N.: 95  
 DIST.PROG.: 1880,000

AREE		
FONDAZIONE STRADALE:	1.35	MQ
SCAVO:	0.56	MQ
RILEVATO:	0.12	MQ
BONIFICO:	3.04	MQ



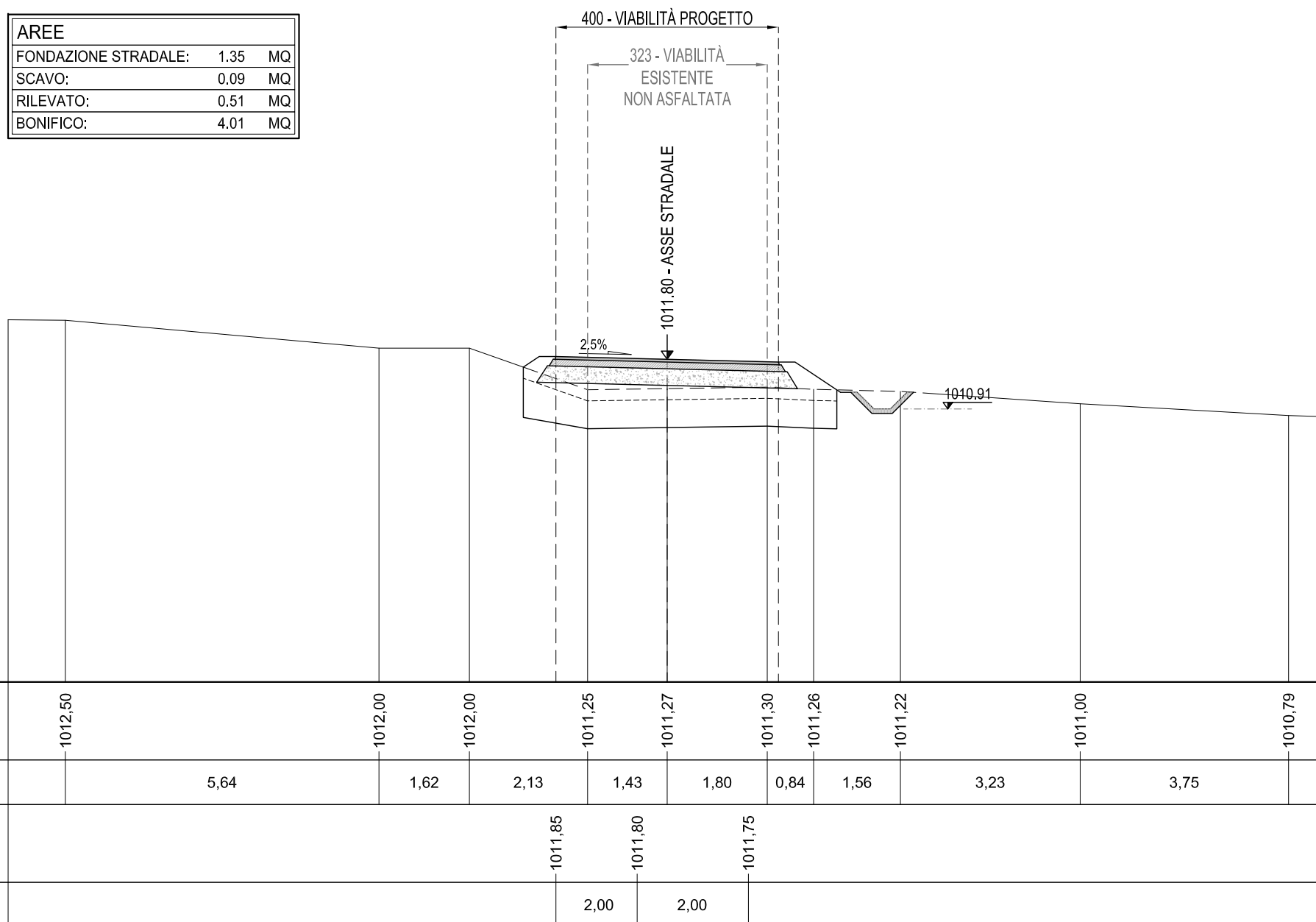
SCALA 1:100

QT.RIF. 1006,000

QUOTE TERRENO	1013,22	1013,26	1013,36	1013,00	1013,00	1012,79	1012,61	1012,16	1012,19	1012,22	1012,51	1012,56	1012,49	1012,24
DIST.PARZIALI TERRENO	1,01	1,87	2,66	0,80	0,79	0,75	1,46	1,55	1,60	1,90	1,18	6,10		
QUOTE PROGETTO							1012,61	1012,56	1012,51					
DIST.PARZIALI PROGETTO							2,00	2,00						

SEZIONE N.: 96  
 DIST.PROG.: 1900,000

AREE		
FONDAZIONE STRADALE:	1.35	MQ
SCAVO:	0.09	MQ
RILEVATO:	0.51	MQ
BONIFICO:	4.01	MQ

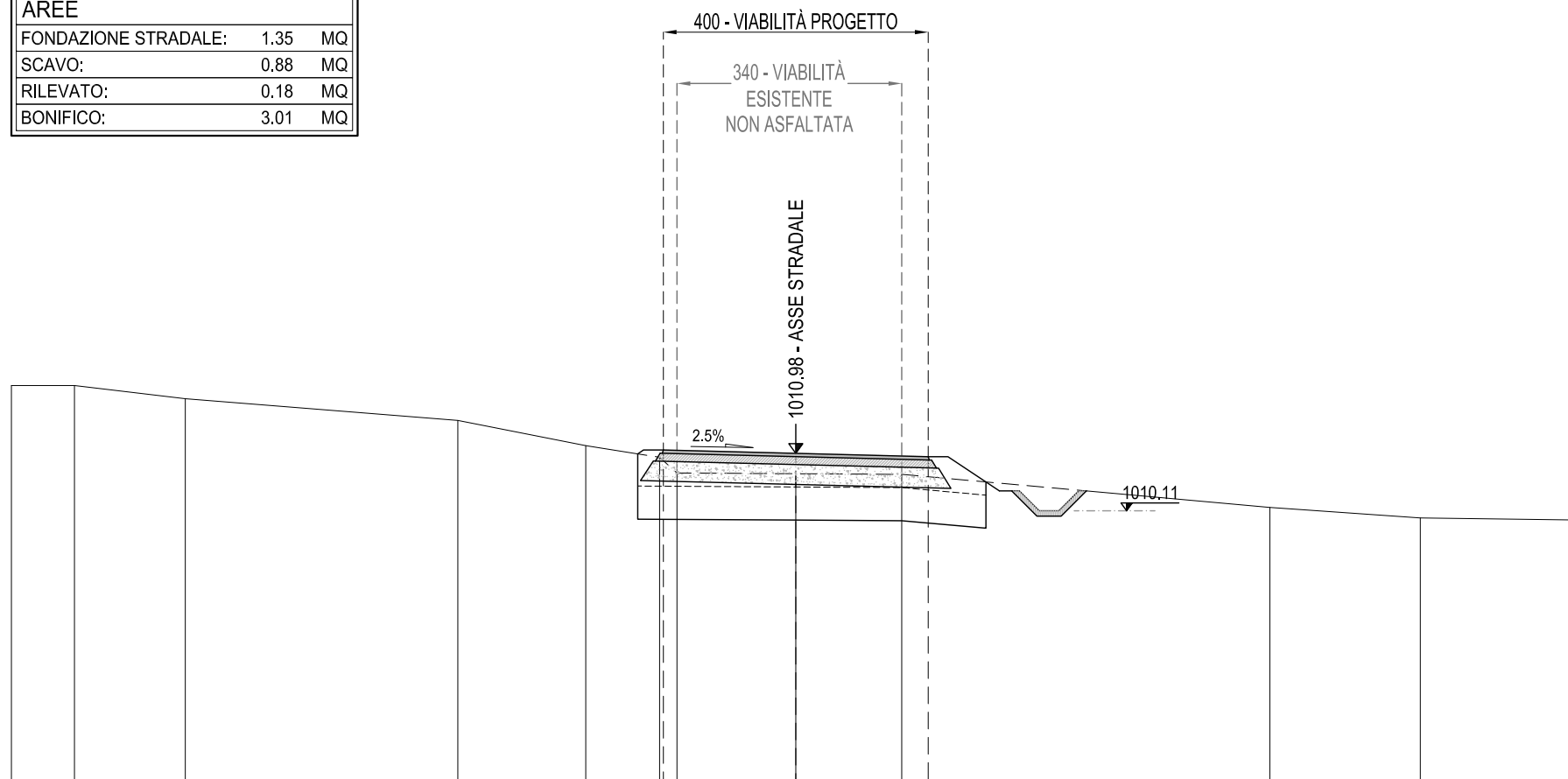


SCALA 1:100

QT.RIF. 1006,000

SEZIONE N.: 97  
DIST.PROG.: 1920,000

AREE		
FONDAZIONE STRADALE:	1.35	MQ
SCAVO:	0.88	MQ
RILEVATO:	0.18	MQ
BONIFICO:	3.01	MQ



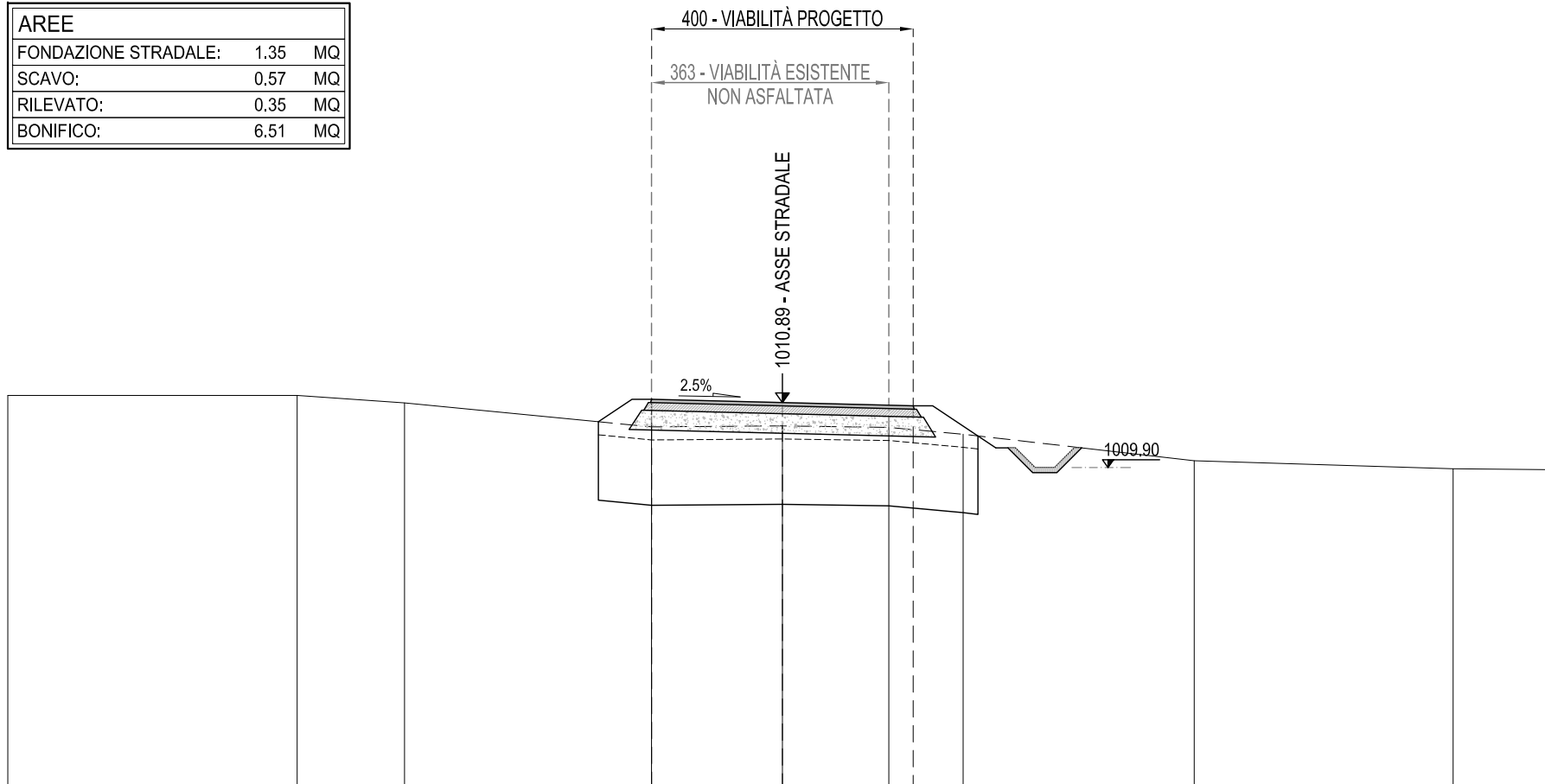
SCALA 1:100

QT.RIF. 1006,000

QUOTE TERRENO	1012,00	1011,80	1011,47	1011,09	1010,92	1010,67	1010,66	1010,16	1010,00
DIST.PARZIALI TERRENO	1,67	4,12	1,93	1,12	0,26	1,79	1,60	5,56	2,27
QUOTE PROGETTO					1011,03	1010,98	1010,93		
DIST.PARZIALI PROGETTO						2,00	2,00		

SEZIONE N.: 98  
 DIST.PROG.: 1940,000

AREE		
FONDAZIONE STRADALE:	1.35	MQ
SCAVO:	0.57	MQ
RILEVATO:	0.35	MQ
BONIFICO:	6.51	MQ



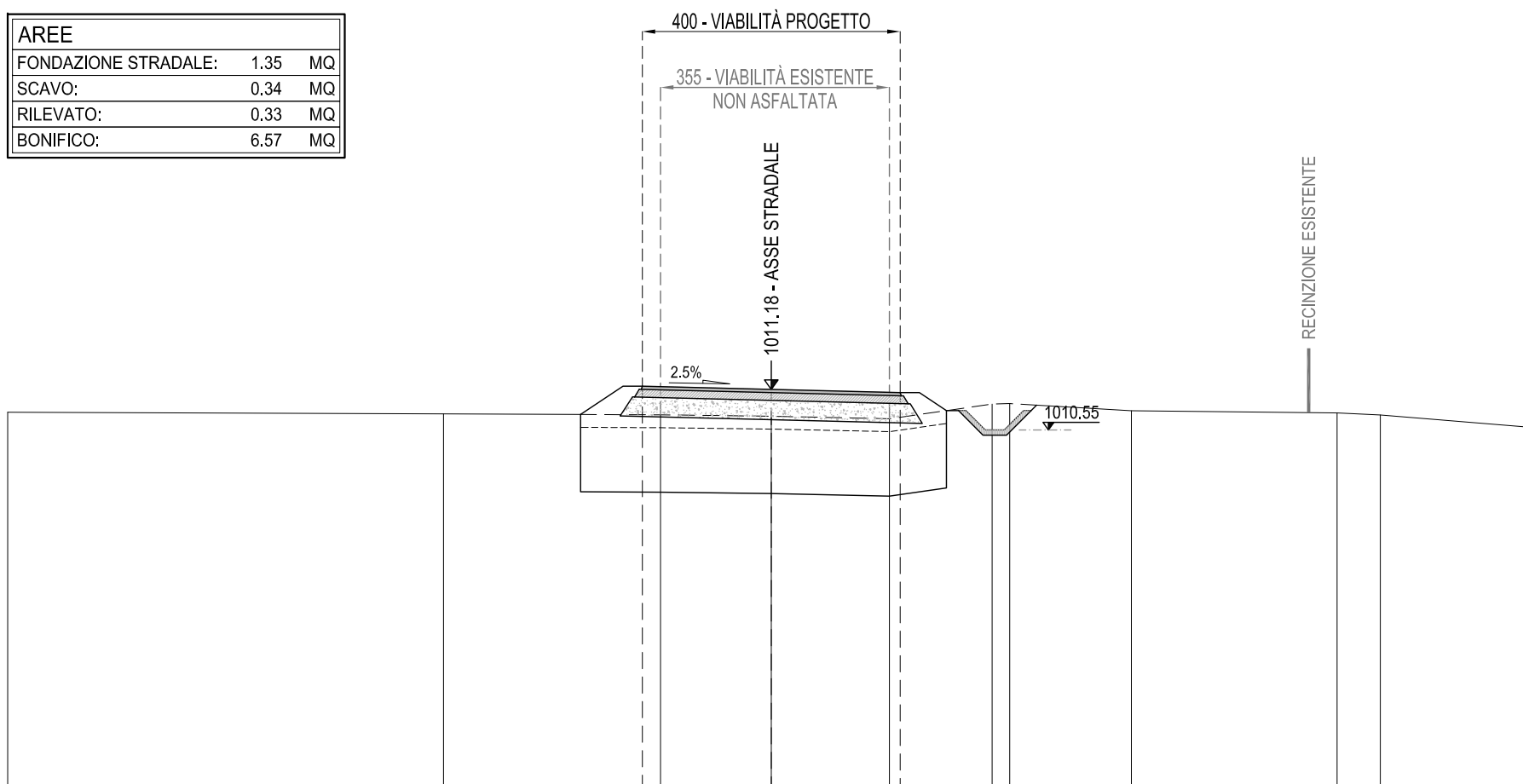
SCALA 1:100

QT.RIF. 1005,000

QUOTE TERRENO	1011,00	1010,88	1010,52	1010,53	1010,51	1010,41	1010,00	1009,88
DIST.PARZIALI TERRENO	1,64	3,78	2,00	1,63	1,14	3,53	3,96	
QUOTE PROGETTO			1010,94	1010,89	1010,84			
DIST.PARZIALI PROGETTO			2,00	2,00				

SEZIONE N.: 99  
 DIST.PROG.: 1960,000

AREE		
FONDAZIONE STRADALE:	1.35	MQ
SCAVO:	0.34	MQ
RILEVATO:	0.33	MQ
BONIFICO:	6.57	MQ




SCALA 1:100

QT.RIF. 1005,000

QUOTE TERRENO	1010,80	1010,78	1010,76	1010,72	1010,95	1010,96	1010,85	1010,81	1010,78
DIST.PARZIALI TERRENO	3,37	1,72	1,83	1,59	0,27	1,89	3,19	0,67	
QUOTE PROGETTO		1011,23	1011,18	1011,13					
DIST.PARZIALI PROGETTO		2,00	2,00						

SEZIONE N.: 100  
 DIST.PROG.: 1980,000

AREE		
FONDAZIONE STRADALE:	1.35	MQ
SCAVO:	1.40	MQ
RILEVATO:	0.10	MQ
BONIFICO:	4.64	MQ



SCALA 1:100

QT.RIF. 1005,000

QUOTE TERRENO		1010.68	1010.64	1010.61	1010.63	
DIST.PARZIALI TERRENO			1.47	1.21	1.35	
QUOTE PROGETTO		1010.86	1010.85		1010.76	
DIST.PARZIALI PROGETTO			2.00	2.00		

SEZIONE N.: 101  
 DIST.PROG.: 1985,000

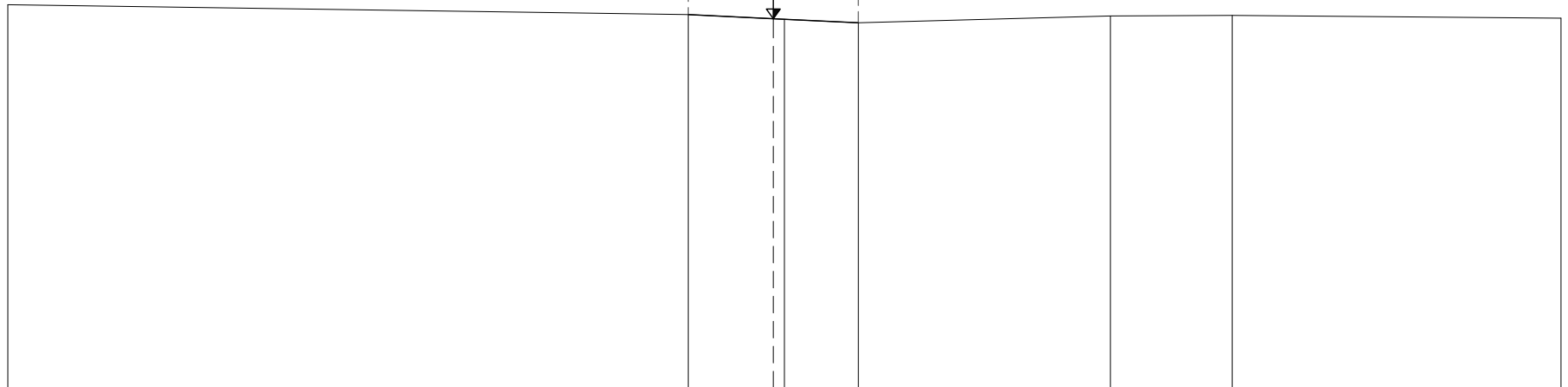
AREE		
FONDAZIONE STRADALE:	0.00	MQ
SCAVO:	0.00	MQ
RILEVATO:	0.00	MQ
BONIFICO:	0.00	MQ

260 - VIABILITÀ  
 ESISTENTE  
 NON ASFALTATA

1010.66 - ASSE STRADALE

SCALA 1:100

QT.RIF. 1005,000



QUOTE TERRENO	1010,73	1010,66	1010,60		1010,71	1010,71
DIST.PARZIALI TERRENO		1,47	1,13	3,84	1,86	
QUOTE PROGETTO		974,66				
DIST.PARZIALI PROGETTO						