


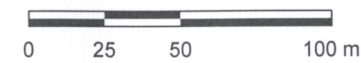


KEY MAP

LEGENDA

-  LOCALIZZAZIONE INTERVENTO
-  CORSI D'ACQUA
-  AREA IMPIANTO

SCALA



RIFERIMENTO

GNL ITALIA, 2004, ALLEGATI ED ELEBORATI TECNICI "DOMANDA DI AUTORIZZAZIONE INTEGRATA AMBIENTALE"

FIGURA 4.1

RETICOLO IDROGRAFICO