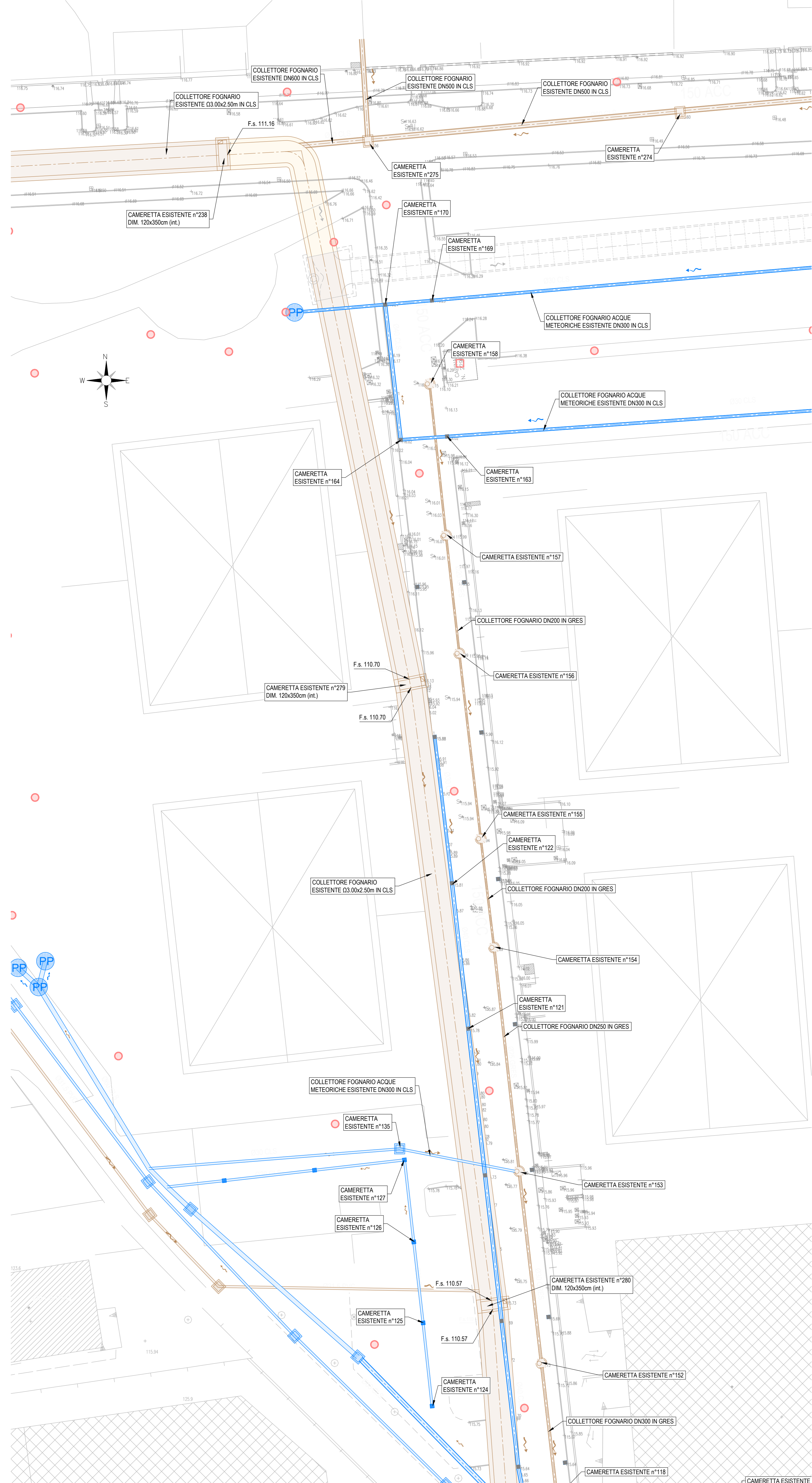
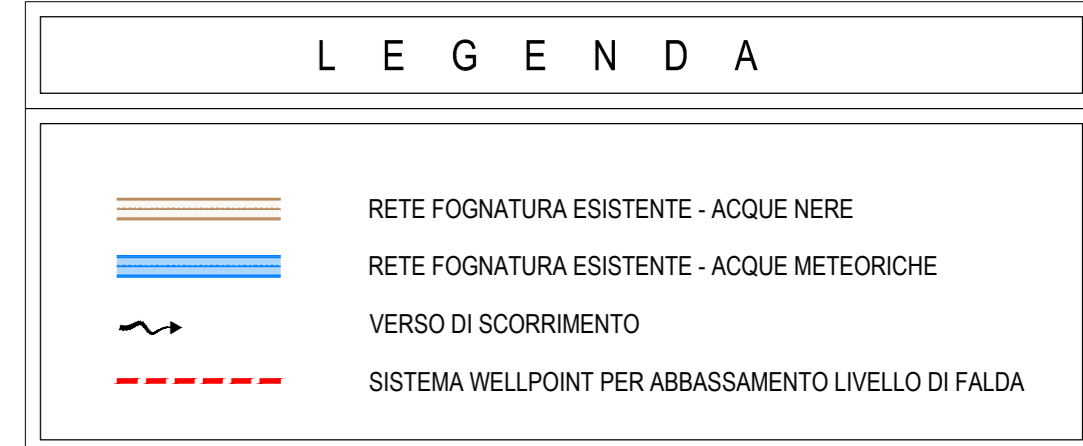
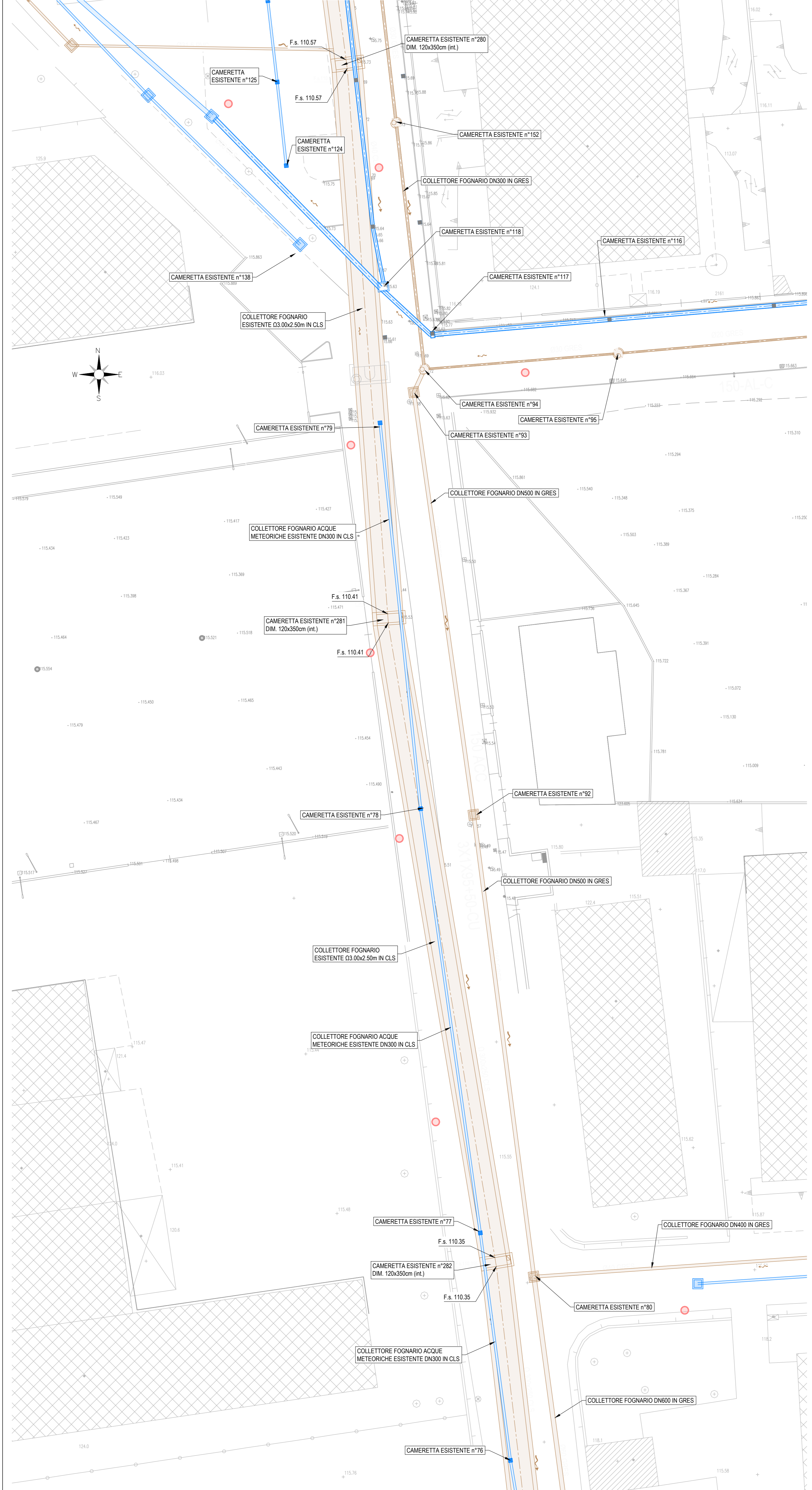


INTERFERENZA N°22 - VIA TIEPOLO - Scala 1:250 - (Stralcio planimetrico n°1)



INTERFERENZA N°22 - VIA TIEPOLO - Scala 1:250 - (Stralcio planimetrico n°2)



**NOTE**

**NOTA 1:**  
I DATI RAPPRESENTATI DERIVANO DALLA SOVRAPPONIMENTO DELLE TAVOLE FORNITE DAGLI ENTI GESTORI: AZA S.p.A., CAP HOLDING S.p.A., ENEL DISTRIBUZIONE S.p.A., TERNA S.p.A., METROWEB S.p.A., TELECOM ITALIA S.p.A. ESSI DEVONO ESSERE CONSIDERATI, SOTTO L'ASPETTO PLANIMETRICO, COME INDICATIVI DELL'ESISTENZA DEL SERVIZIO E NON COME PRECISO VALORE TOPOGRAFICO. SI SEGNALE CHE POTREBBERO VERIFICARSI INTERFERENZE CON SOTTOSERVIZI NON RICONDUCIBILI ALLE SOCIETA' INTERESSATE DALL'INDAGINE.

**NOTA 2:**  
PRELIMINARMENTE A QUALSIASI LAVORAZIONE O IMPIANTO DI CANTIERE È OBBLIGO DELL'APPALTATORE ACCERTARSI DELL'ESISTENZA DI EVENTUALI INTERFERENZE CON SOTTOSERVIZI NON GENISTICI IN FASE DI PROGETTO E CONCORDARE LE MODALITÀ DI RISOLUZIONE CON GLI ENTI GESTORI E CON LA DIREZIONE LAVORI. LA POSIZIONE PLANIMETRICA E ALTIMETRICA DELLE INTERFERENZE ESISTENTI RICAVATE DALLE INFORMAZIONI FORNITE DAI GESTORI, È INDICATIVA E ANDRÀ PERTANTO VERIFICATA IN FASE DI APERTURA DEGLI SCAVI A CURA ED ONERE DELL'APPALTATORE STESSO. AL FINE DI EFFETTUARE DETTE VERIFICHE, L'APPALTATORE POTRÀ REALIZZARE, LUNGO IL PERIMETRO DELLE OPERE DA REALIZZARE E ALL'INTERNO DELL'AREA DI CANTIERE, EVENTUALI SCAVI A MANO E/O ASSISTITI CON ESCAVATORE AL FINE DI VERIFICARE L'EFFETTIVA ASSENZA DI INTERFERENZE CON ALTRI SOTTOSERVIZI, RICORRENDO, SE NECESSARIO, ANCHE ALL'UTILIZZO DI TECNICHE DI RICERCA INDIRECTA QUALI IL GEO-RADAR. SOLO SUCCESSIVAMENTE POTRÀ EFFETTUARE L'EVENTUALE SCAVO DI SBANCAMENTO PER PORTARSI ALLA QUOTA DI LAVORO COINCIDENTE CON LA QUOTA DI IMPOSTA DELLE LAVORAZIONI.

Project Number 117110

Accordo di Programma (Approvato con D.P.G.R. del 22.05.2009 N.5095) PRIMO ATTO INTEGRATIVO (Approvato con D.P.G.R. del 29.03.2010 N.3148)

**POTENZIAMENTO DELLA S.P. N.103 "ANTICA DI CASSANO" 1° LOTTO - 2° STRALCIO TRATTA B**

**PROGETTO ESECUTIVO**

TITOLO elaborato: PROGRAMMA RISOLUZIONE INTERFERENZE FOGNARIE CAP - HOLDING INTERFERENZA 22 - FOGNATURA ACQUE MISTE - VIA TIEPOLO Planimetria stato di fatto Cod. Elaborato: N.04.01

CODICE WM: WM-ERR-TB-00-M2-C-95258 Scale: 1:250

Redatto	Convalidato	Approvato	DATA:
	BRASI	ERBA	REV. INT. CAP - LUG. 2018

Revisori: A, B, C, D

Progettazione: Via Paganoni 2 - 20136 Milano P.I. 10241540151

Visto: WESTFIELD MILAN S.p.A. C.so Giacomo Matteotti, 10 20121 Milano