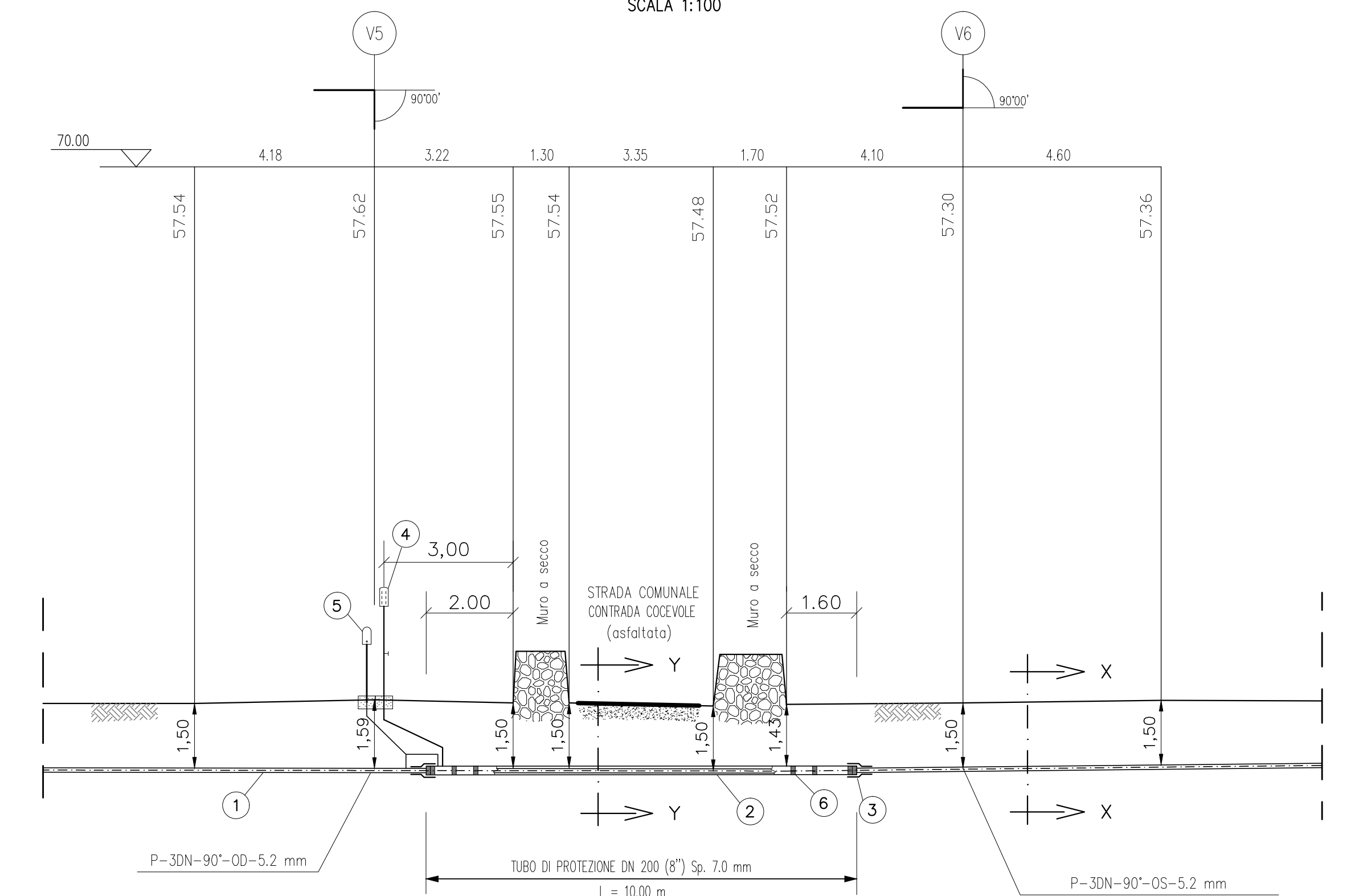
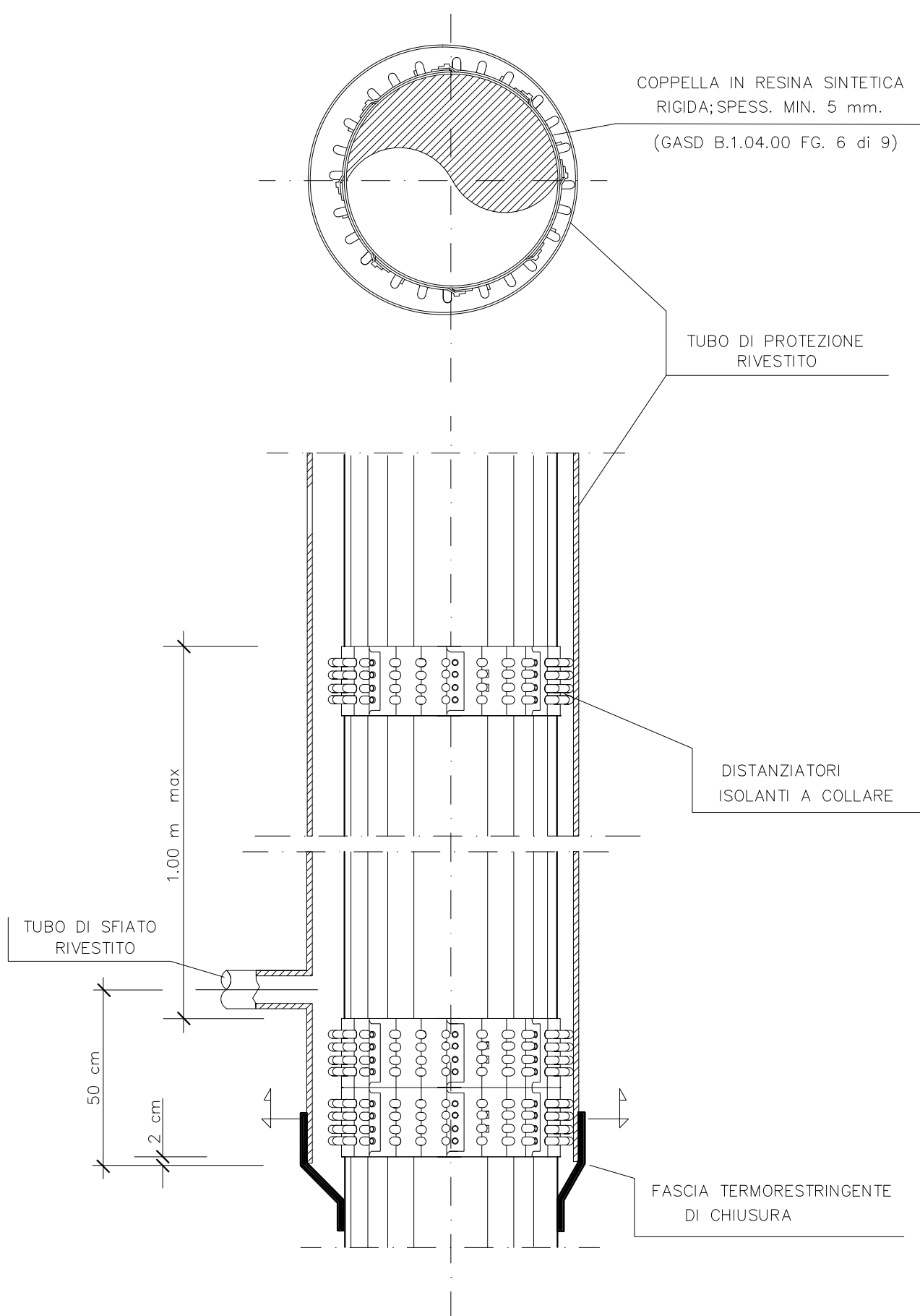
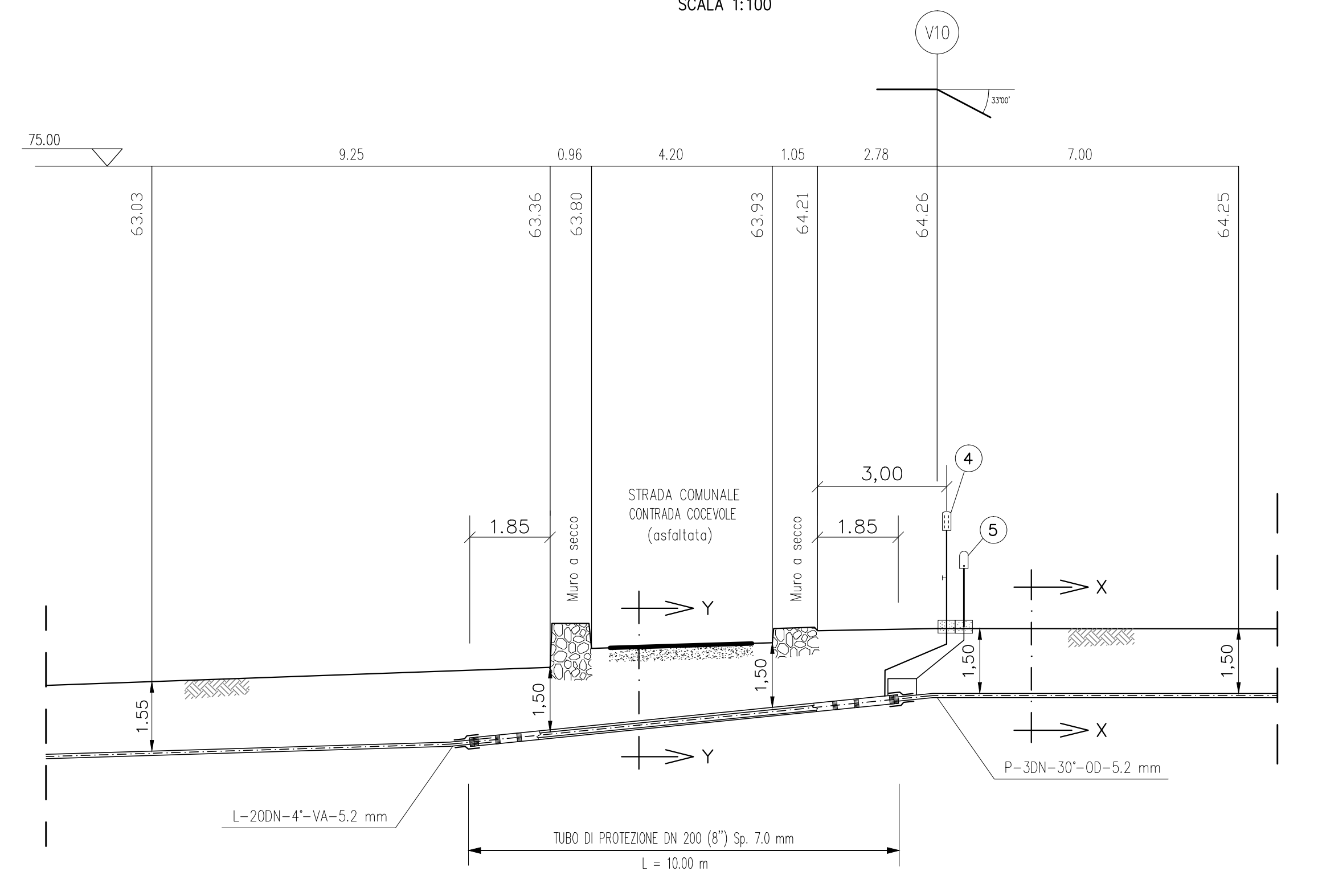


TAPPO DI CHIUSURA TERMORESTRINGENTE
PER TUBO DI PROTEZIONE

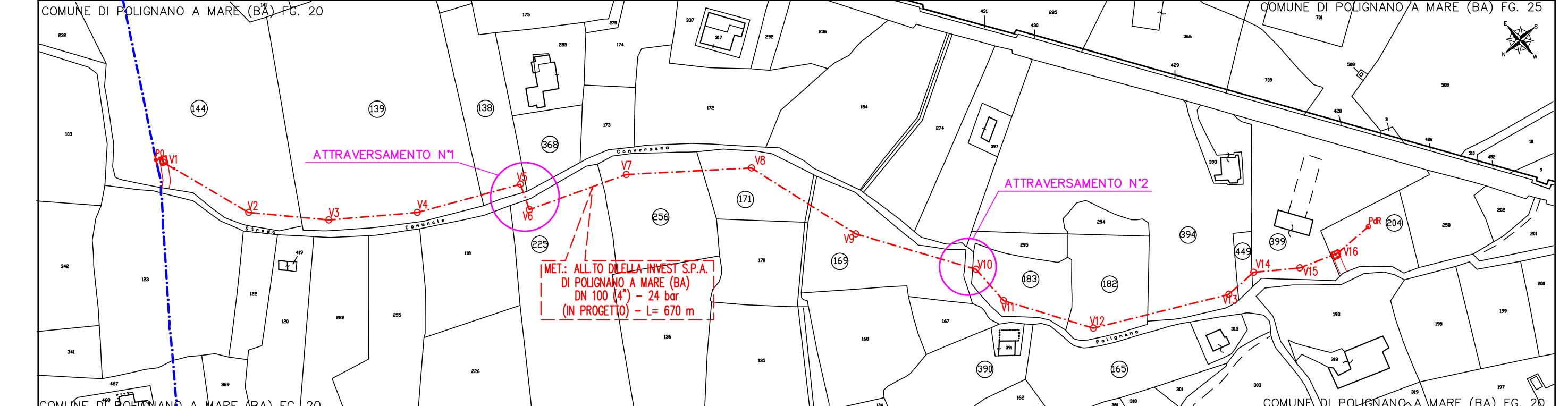


NOTA
Prima dell'esecuzione dei lavori procedere alla verifica dell'esatta ubicazione dei servizi interrati mediante scavi a mano

ATTRaversamento N°2
STRADA COMUNALE CONTRADA COCEVOLE
SCALA 1:100



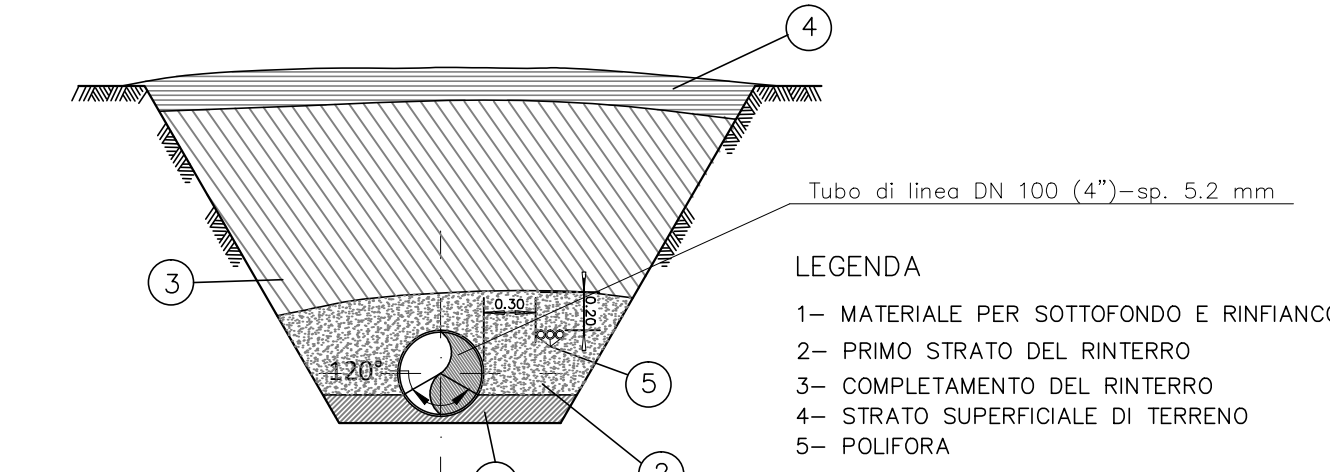
STRALCIO CATASTALE 1:1000



STRALCIO PLANIMETRICO 1:2000
COMUNE DI POLIGNANO A MARE (BA) FG.20

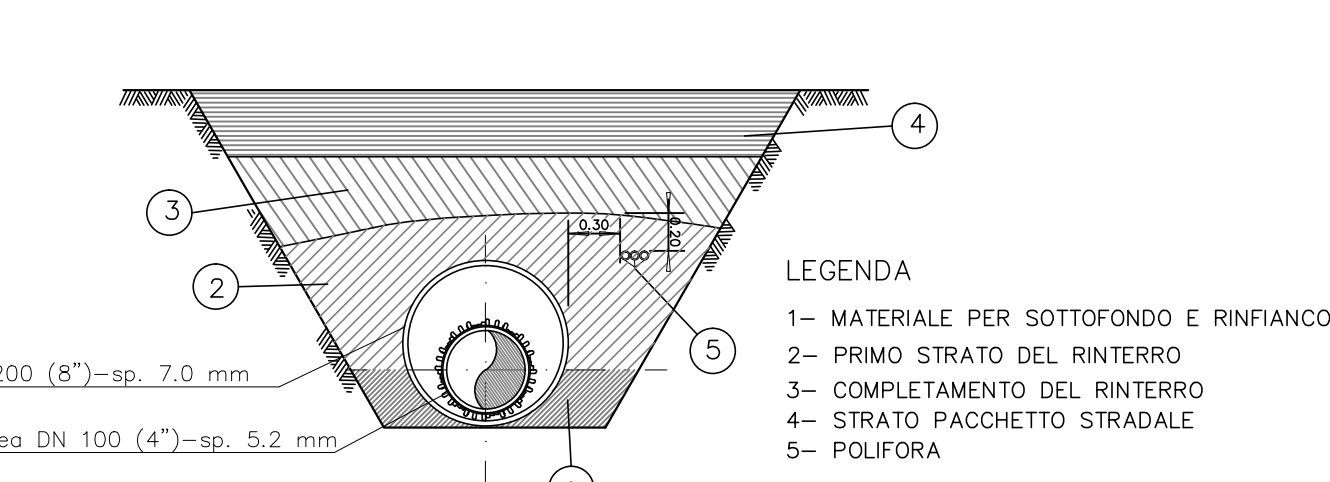
Pos	DESCRIZIONE		materiale	quantita'		STD
				m.	n°	
1	Tubo in acciaio per gasdotti DN 100 (4'') - De 114.3 mm	Sp. DI LINEA 5.2 mm Sp. MAGGIORATO 5.2 mm	L360NB/MB			Tab.Gasd. A1.01.08
2	Tubo di protezione in acciaio DN 200 (8'') - De 219.1 mm	Sp. per attr. ferroviari 5.2 mm sp. 7.0 mm	L360NB/MB	20.00		Tab.Gasd. A1.04.01
3	Anello termorestringente di chiusura	De 219.1 mm x De 114.3 mm	L360NB/MB		4	Tab.Gasd. A9.02.11
4	Apparecchio di sfiato	Sistema di sfiato tipo 1 Sistema di sfiato tipo 2 Tubo DN 80 (3'') Sp. 4.0 mm	Fe 33 UNI 7288		2 4.00	Tab.Gasd. A9.06.02 Tab.Gasd. A1.03.01
5	Punto di misura P.E.	Cassetta a Piantana Armadietto			2	Tab.Gasd. A.07.01.05 Tab.Gasd. A7.01.11
6	Distanziatori isolanti a collare con fissaggio ad incastro	DN 100 (4'') DN 80 (3'')	Anelli		26 4	Tab.Gasd. A9.01.06
7	Apparecchiatura di spurgo	Chiusino di controllo Tubo De 88.9 mm Sp. 4.0 mm Testata DN 80 (3'')	GHISA Fe 33 UNI 7287/74			Tab.Gasd. A9.22.51 Tab.Gasd. A1.03.01
8	Tubo Portacavo DN 100 (4'') - De 114.3 mm	sp. 5.2mm	L360 NB/MB			Tab.Gasd. A1.01.08

SEZIONE X-X (SCAVO A CIELO APERTO)
POSA DELLA POLIFORA - TRINCEA COMUNE ALLA CONDOTTA

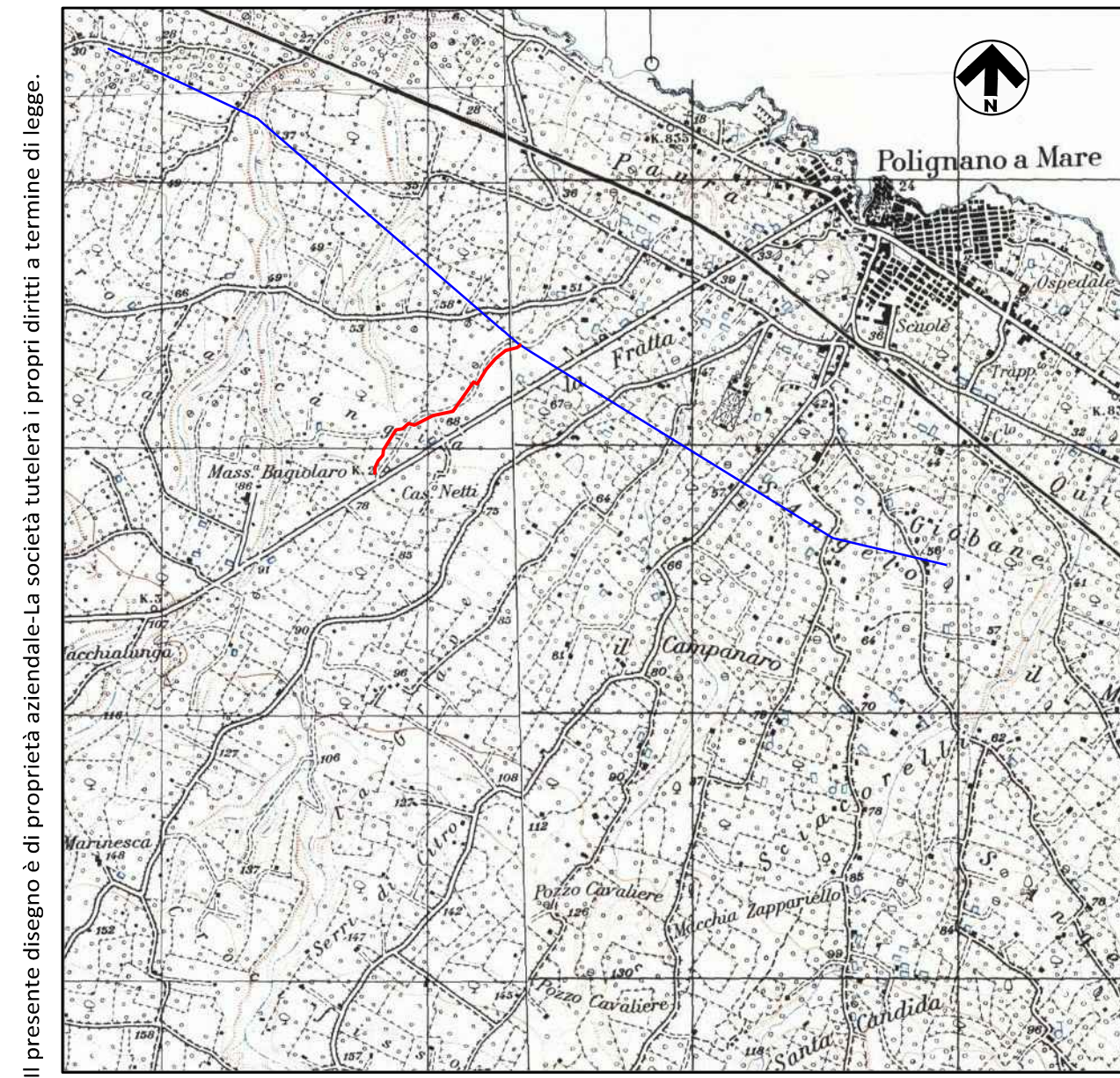


- LEGENDA**
- 1- MATERIALE PER SOTTOFONDO E RINFIANCO
 - 2- PRIMO STRATO DEL RINTERRO
 - 3- COMPLETAMENTO DEL RINTERRO
 - 4- STRATO SUPERFICIALE DI TERRENO
 - 5- POLIFORA

SEZIONE Y-Y (SCAVO A CIELO APERTO)
POSA DELLA POLIFORA SU ATTRaversamento STRADALE



- LEGENDA**
- 1- MATERIALE PER SOTTOFONDO E RINFIANCO
 - 2- PRIMO STRATO DEL RINTERRO
 - 3- COMPLETAMENTO DEL RINTERRO
 - 4- STRATO PACCHETTO STRADALE
 - 5- POLIFORA



COROGRAFIA SCALA 1: 25000
Conversano Foglio 190 IV-N.E.

Nel Comune di Polignano a Mare (BA)

Rev.	Data	Descrizione	Disegn.	Contr.	Approv.
0	20/05/2019	EMISSIONE PER PERMESSI	C.DELL'ACQUA	G.TORTORELLI	R.FESTA
Proprietario			Disegno		
MET.: ALLACCIAMENTO DILELLA INVEST S.P.A. DN 100 (4'') - 24 bar IN COMUNE DI POLIGNANO A MARE (BA) N°2 Attraversamenti: STRADA COMUNALE CONTRADA COCEVOLE			DISOR-144532-06 Cod. Cartesio PRG102582 Revisione 0 Comm. NR/18291/R-L01 Cod.tec. 20435 Scala 1:100		