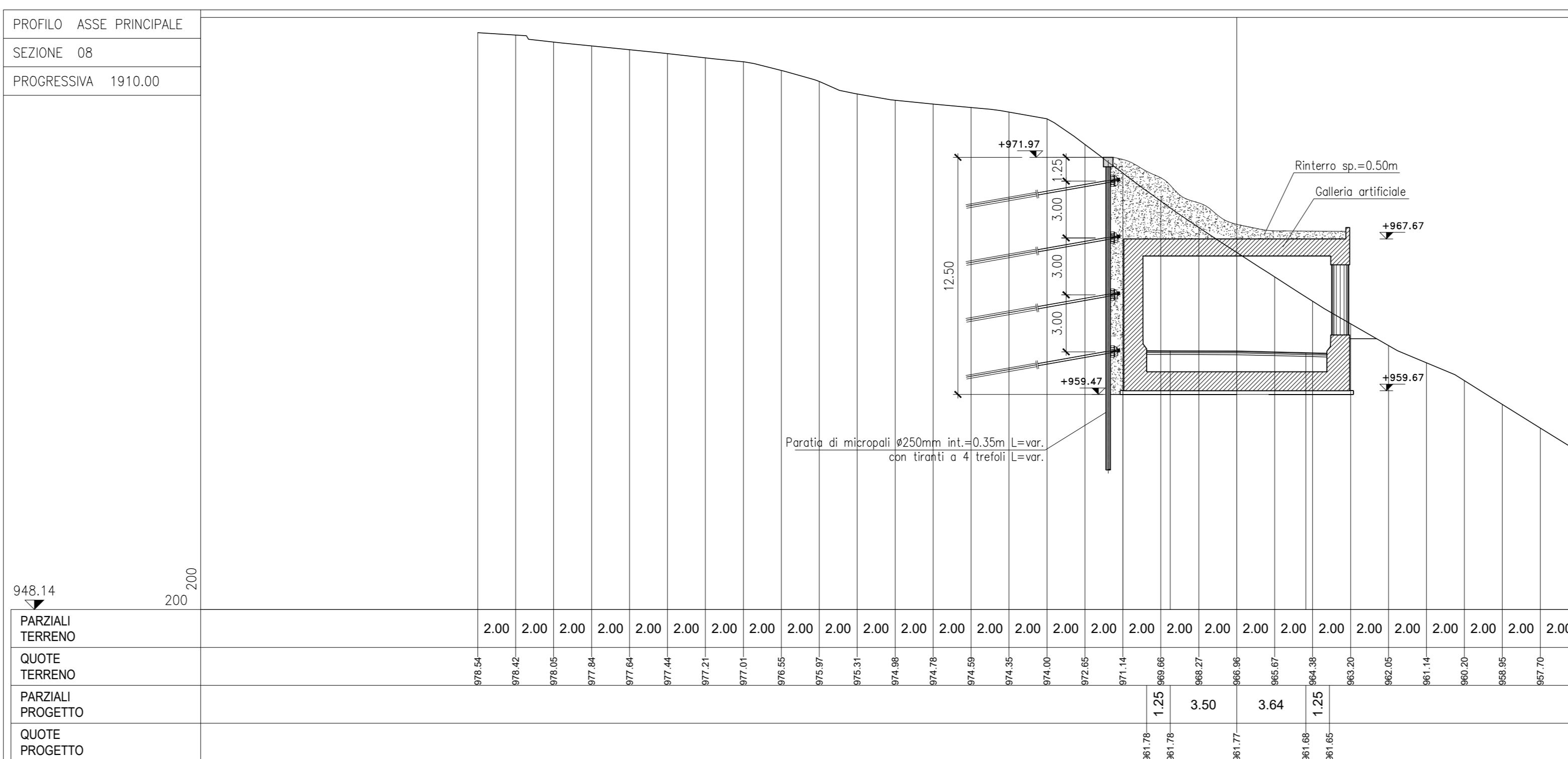
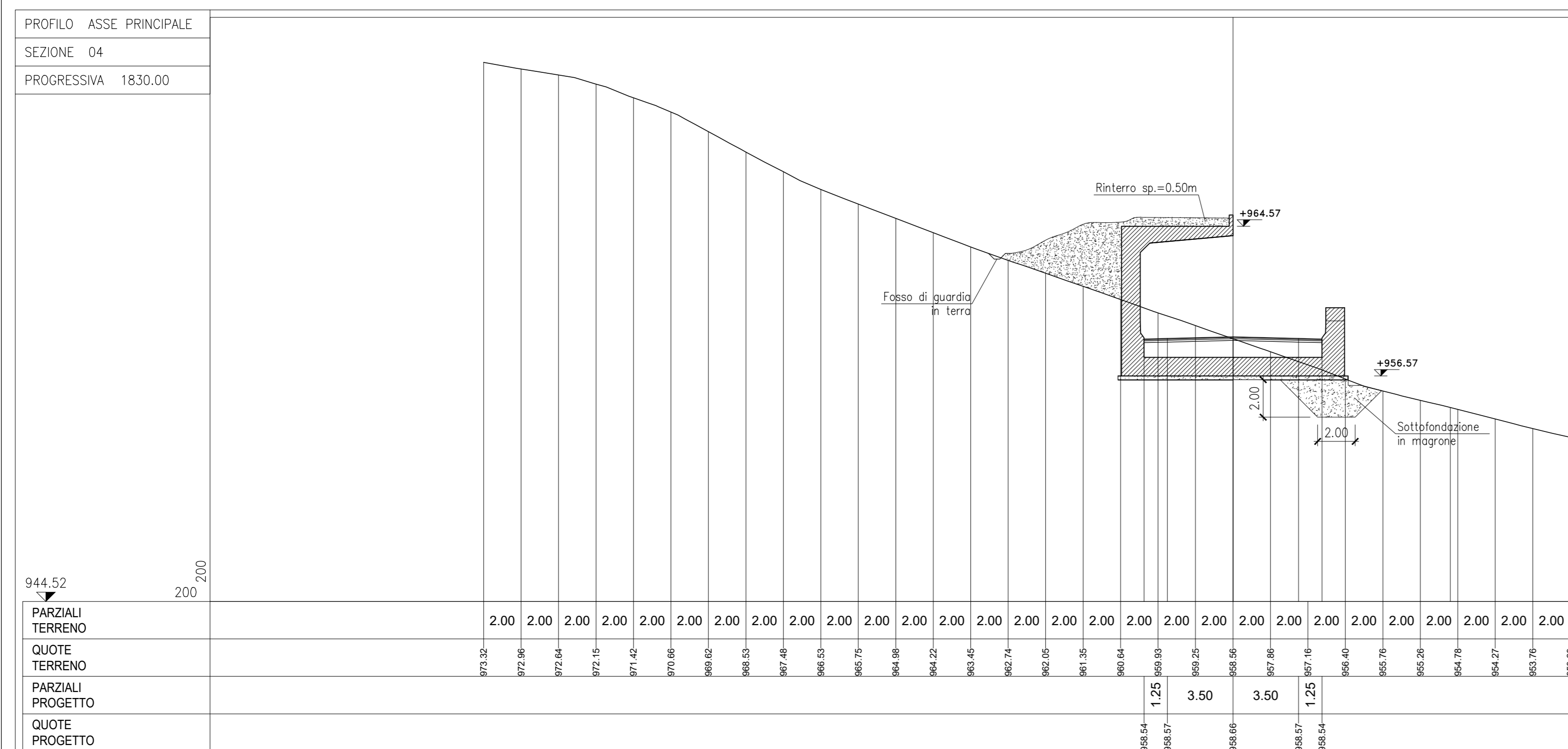
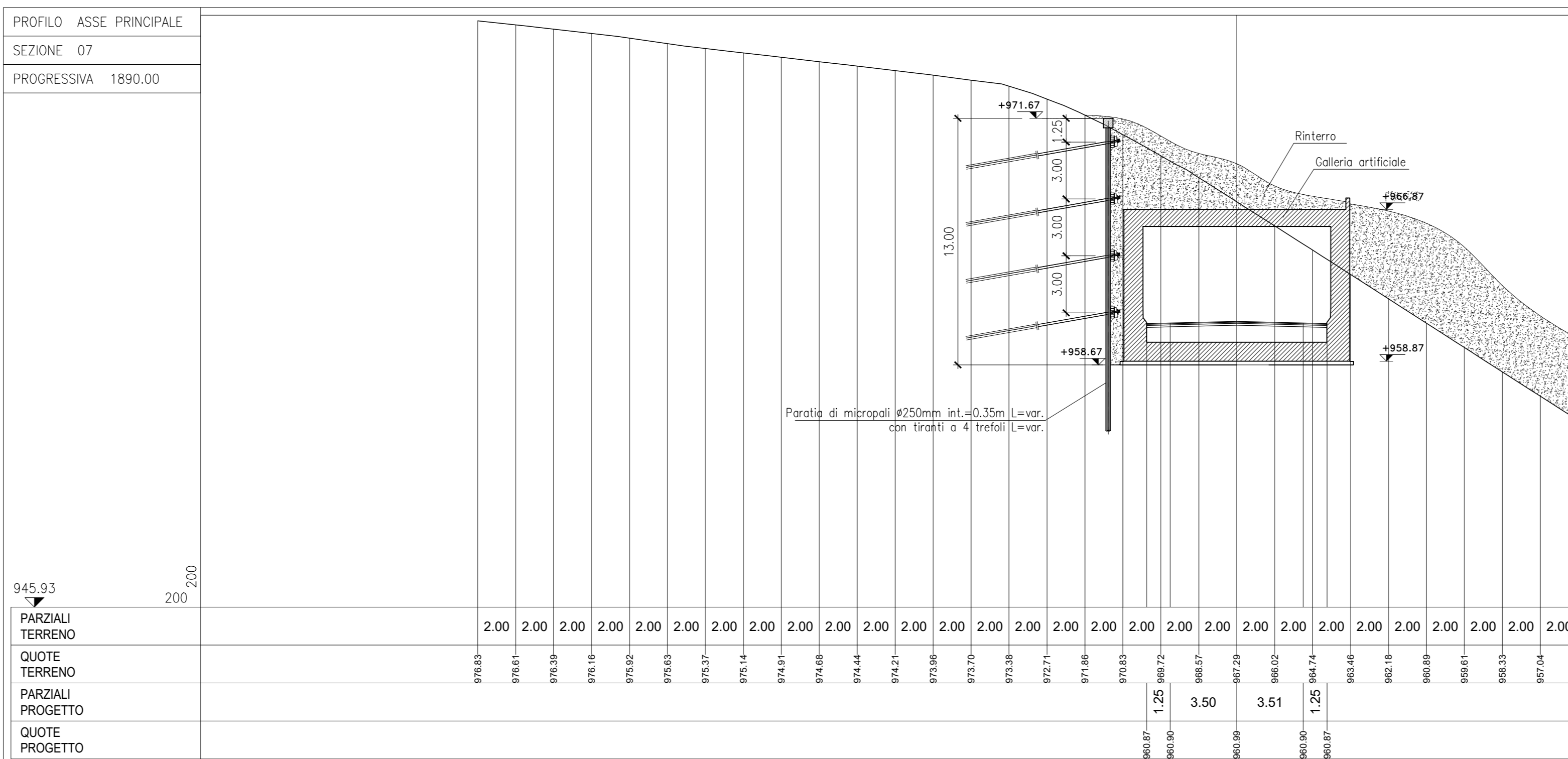
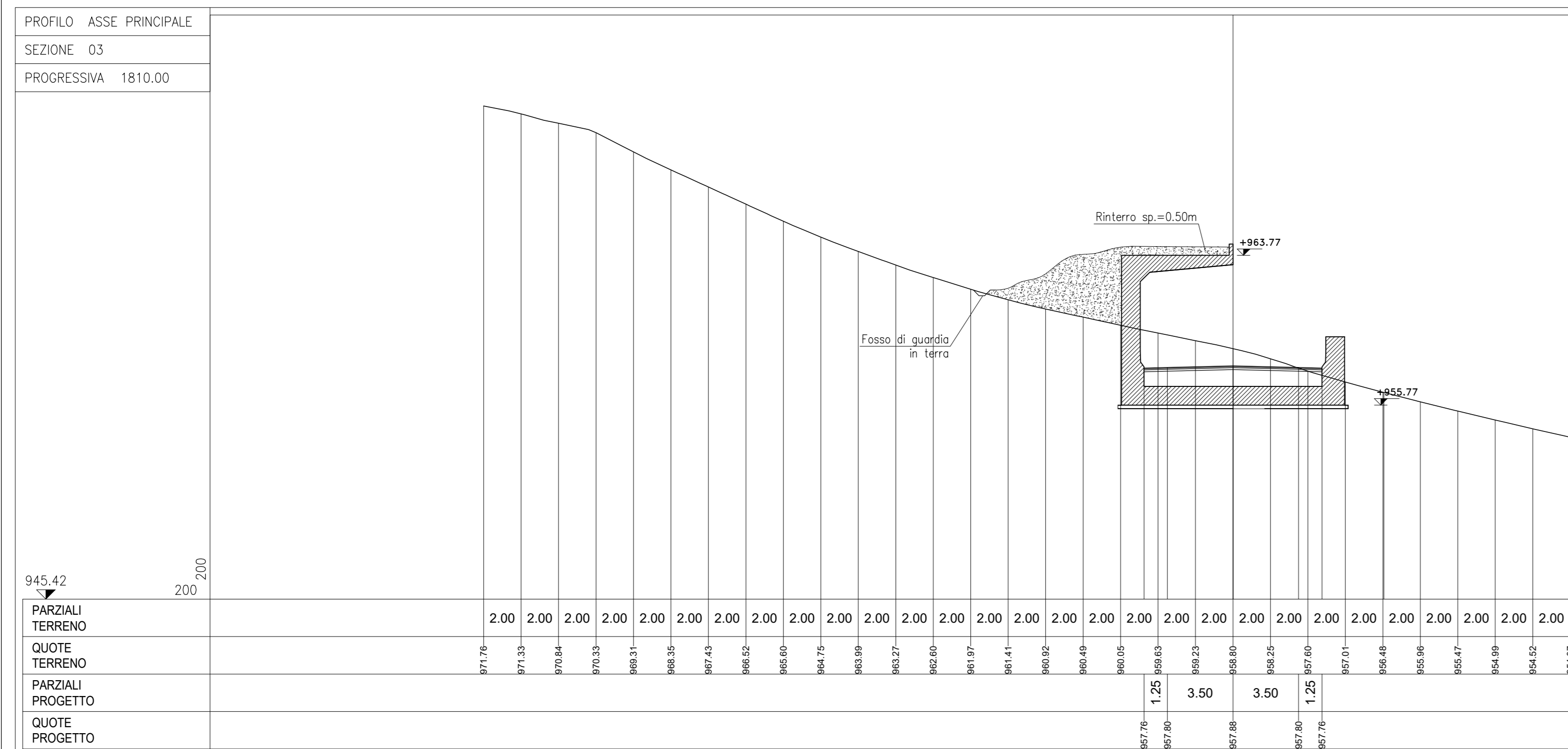


Per i dettagli sulla parete di micropali, si rimanda all'elaborato MSVE1401716\_T000504GETS101

**LEGENDA**

- Rilievi stradali rinverdi con idrosemina e sfalci di fora autoctona
- Copertura delle gallerie artificiali antirumore con rinterro inerbato a prato e con piantumazioni arbustive



**an**  
Coordinamento Territoriale Nord Est  
Area Compartmentale Veneto  
Via E. Milosovich, 49 - 30173 Venezia Mestre T +39 041 2911411 - F +39 041 5397251  
Pia.anas@anasest.com/coordinate.territoriale.nord.est@anasest.com

**cortina 2021**

**S.S. n° 51 "di Alemagna"**  
Provincia di Belluno  
Piano straordinario per l'accessibilità a Cortina 2021  
Attraversamento dell'abitato di San Vito di Cadore

**PROGETTO DEFINITIVO**  
PROGETTAZIONE ANAS S.p.A.  
Coordinamento Territoriale Nord Est - Area Compartmentale Veneto

IL PROGETTISTA: Ing. Pietro Leonardo CARLUCCI  
IL GEOLOGO: Dott. Emanuele AMICI  
IL GRUPPO DI PROGETTAZIONE: Dott. Marco FORMENTELLO, Arch. Lisa ZANONER

ASSISTENZA ALLA PROGETTAZIONE: **INTEBRA**  
Ing. Gualtiero Perattori  
VIA: Ing. Gianluigi MANGONELLI

N. ELABORATO: **OPERE D'ARTE MAGGIORI**  
**GALLERIE ARTIFICIALI**  
Galleria artificiale km 1+770 - 1+940. Sezioni trasversali correnti

PROGETTO	ELAB.	REVISIONE	SCALA:
MSVE1401716	T000504GETS101	1	1:500/200
D	REVISIONE	MARZO 2019	
C	REVISIONE	APRILE 2019	
B	REVISIONE	GIUGNO 2019	
A	EMISSIONE	LUGLIO 2017	

REV.	DESCRIZIONE	DATA	REDATTO	VERIFICATO	APPROVATO