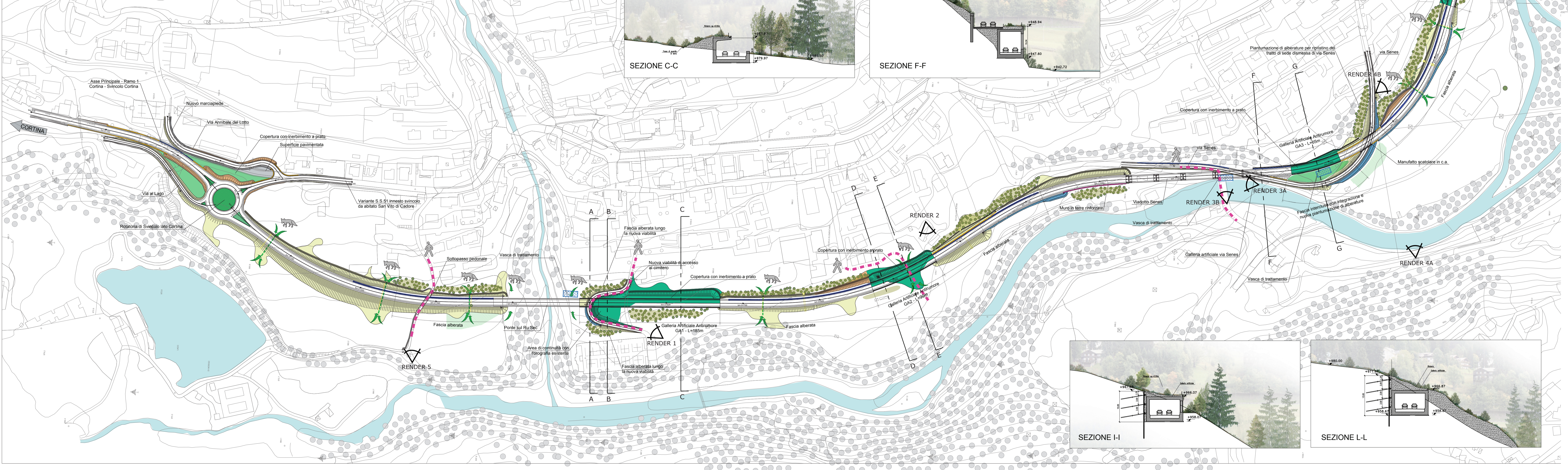
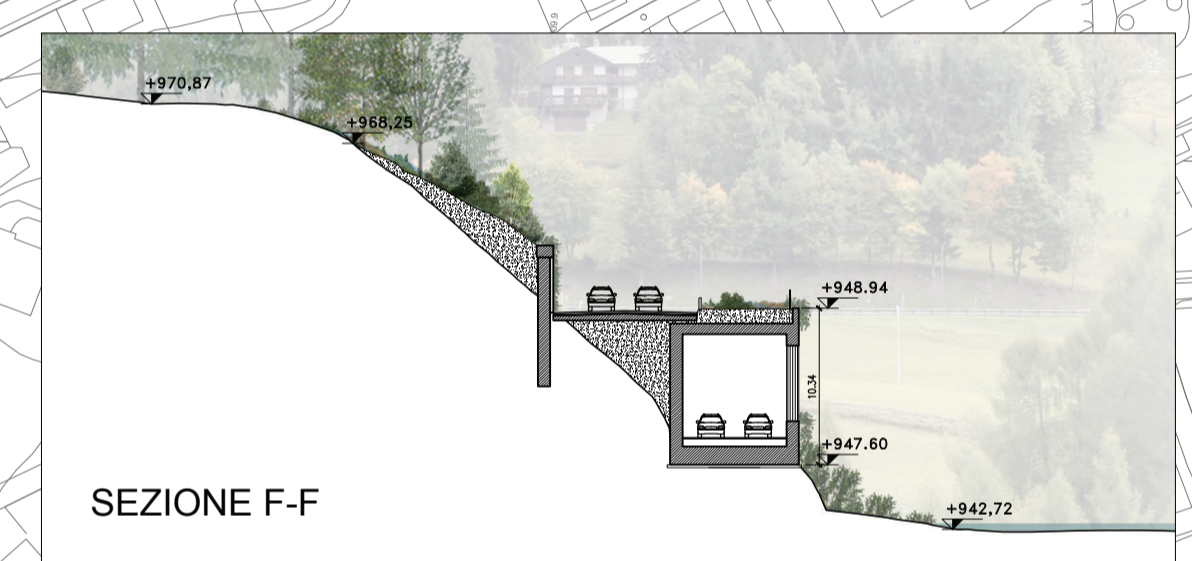
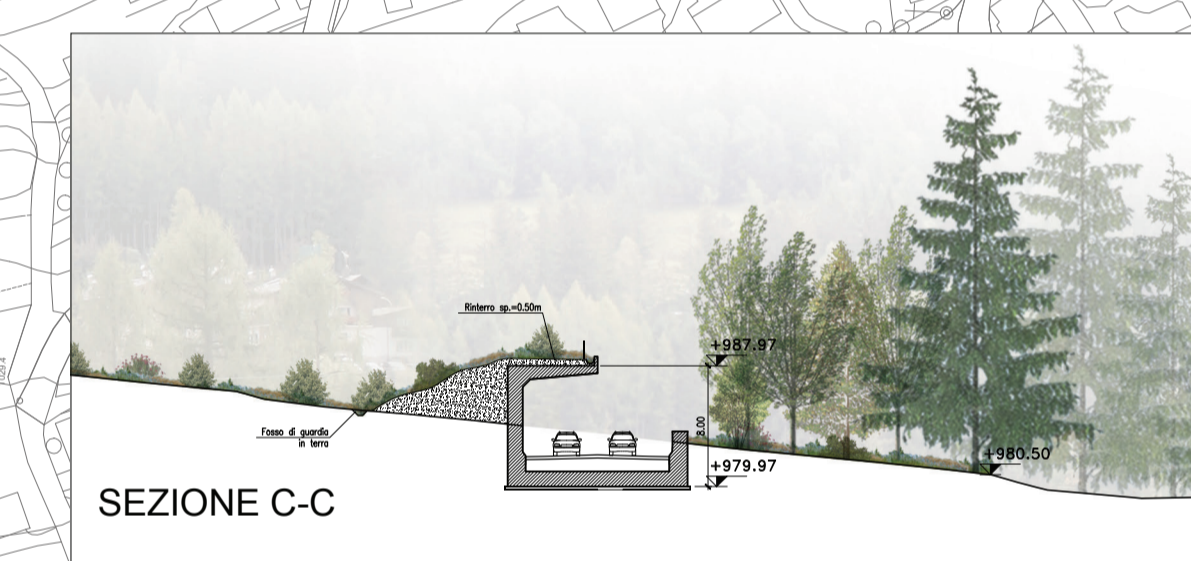


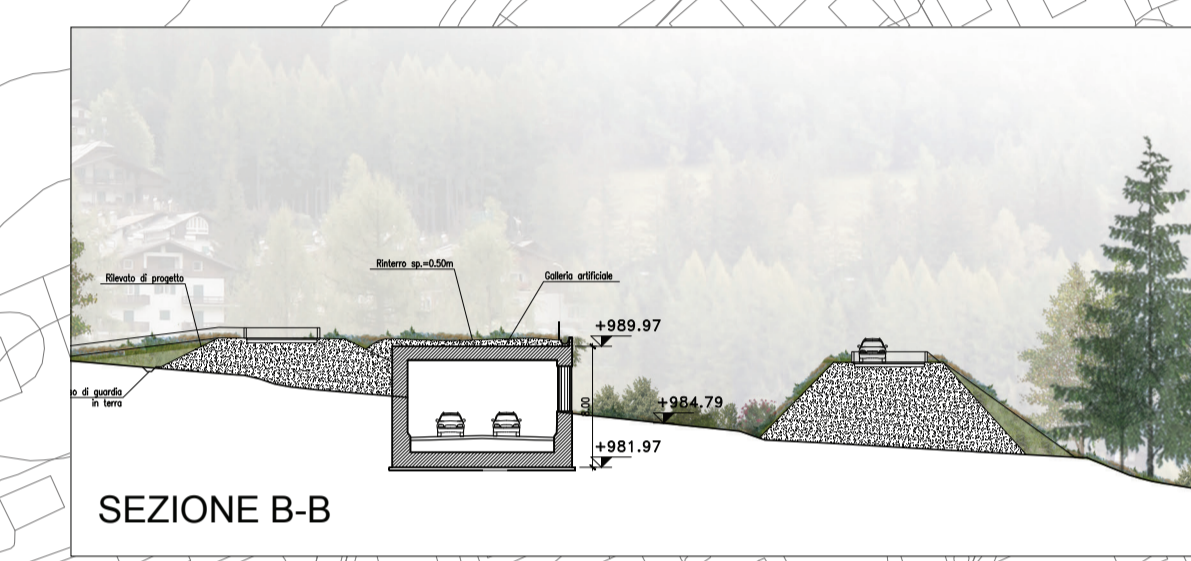
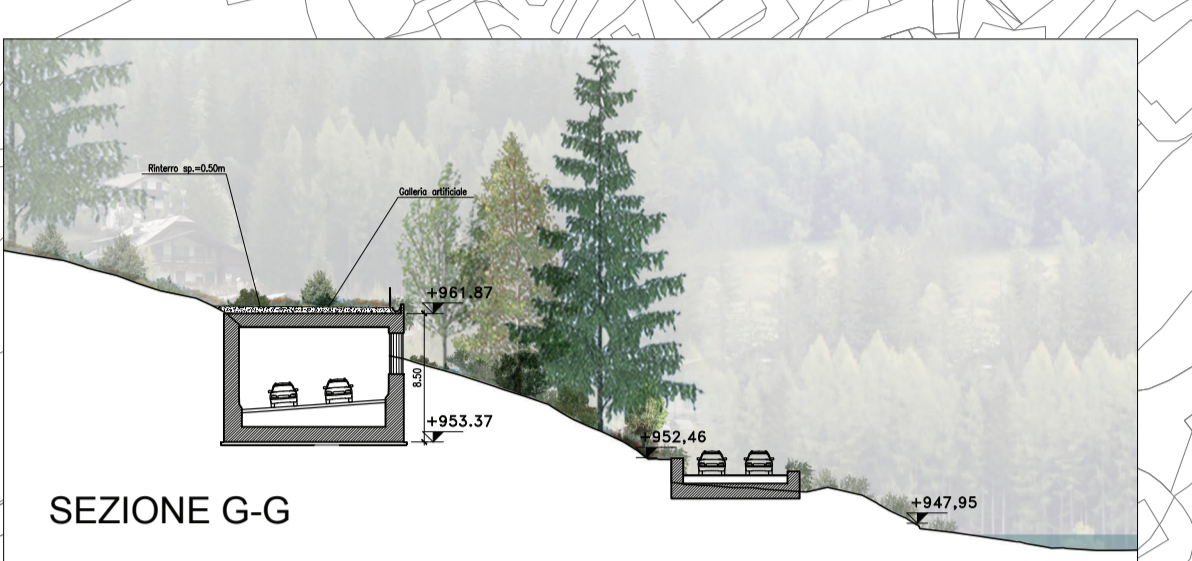
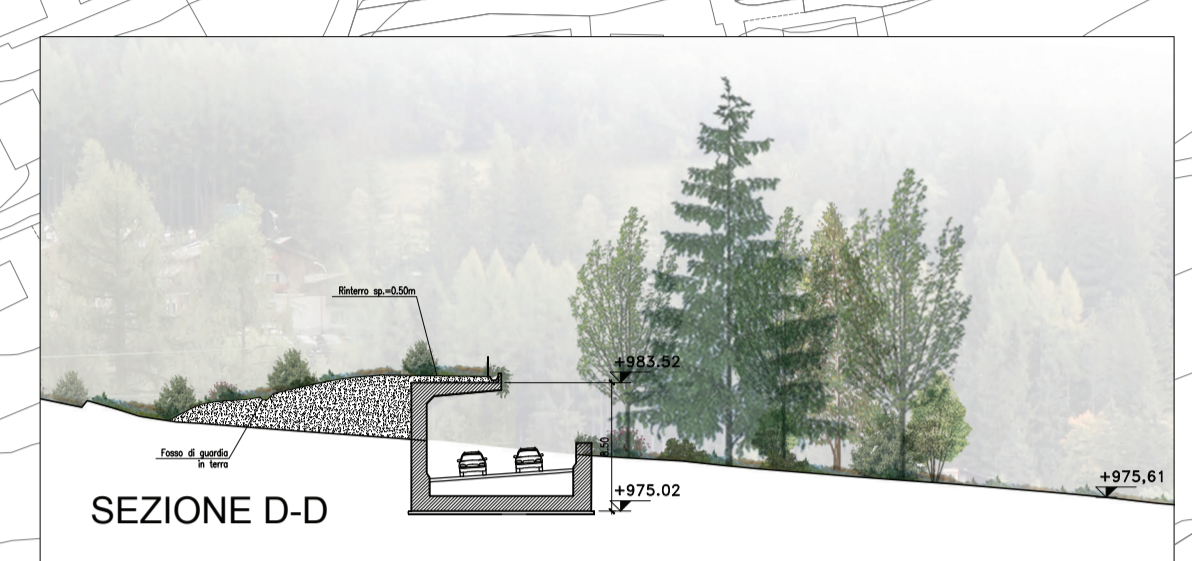
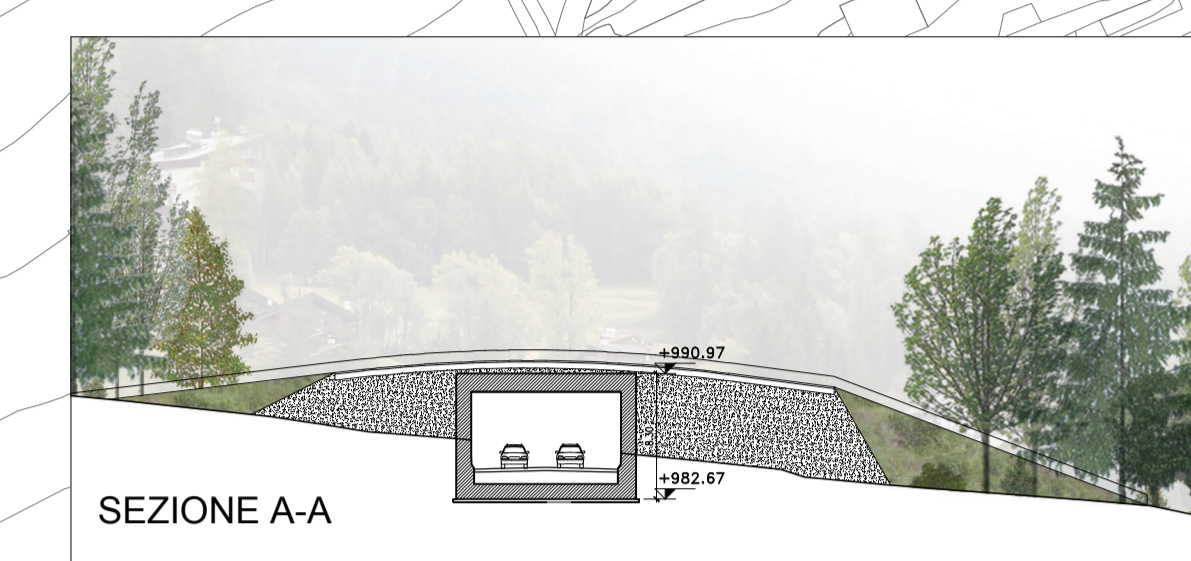
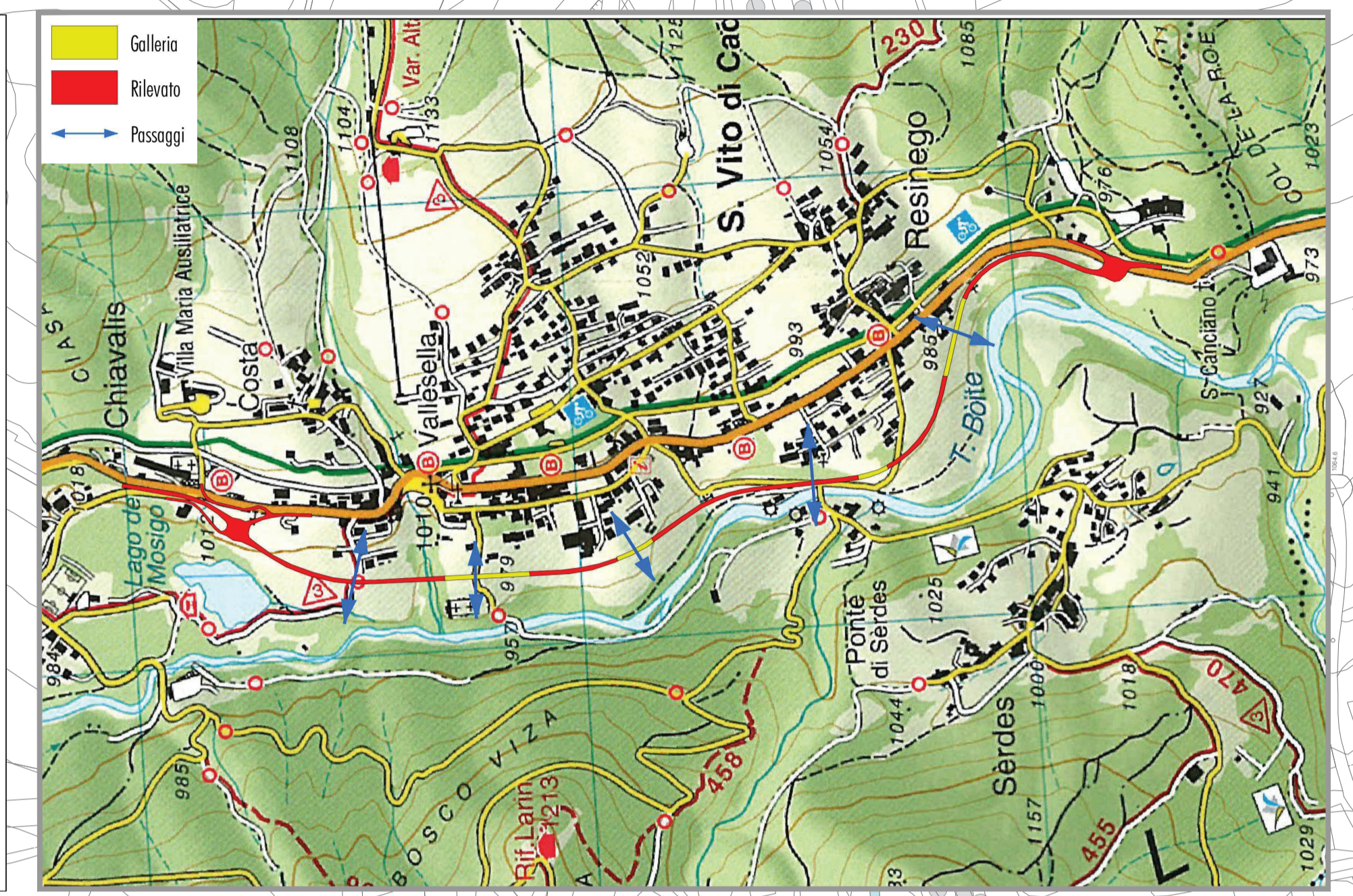


- LEGENDA**
- Rilevati stradali rinverdiati con idrosemina e sfalci di flora autoctona
 - Rilevati in terre rinforzate rinverditte con idrosemina
 - Scavi
 - Inerbimento a prato in continuità paesaggistica con l'esistente
 - Rimboscimento e piantumazione di alberiature in continuità con l'esistente e con funzione antirumore
 - Zona di inerbimento per il ripristino delle aree di cantiere
 - Barriere antirumore
 - Muri e paratie rivestite con pietra locale
 - Muro in terra armata di approccio alla spalla del viadotto Senes
 - Copertura delle gallerie artificiali antirumore con rinterro inerbito a prato e con piantumazioni arbustive
 - Pavimentazione di superfici pedonali e nuovi marciapiedi
 - Vasche di trattamento delle acque di piattaforma
 - Ecodotti per il passaggio faunistico
 - Percorsi per il passaggio pedonale



Coordinamento Territoriale Nord Est
Area Compartmentale Veneto
Via E. Milisevich, 49 - 30173 Venezia Mestre T (+39) 041 2911411 - F (+39) 041 5317321
Pec: anas.veneto@postacert.stradanas.it - www.stradanas.it
Anas S.p.A. - Società con Socio Unico
Sede Legale
Via Manzoni, 10 - 00185 Roma T (+39) 06 44461 - F (+39) 06 4456224
Pec: anas@postacert.stradanas.it
Cap. Soc. Euro 2.200.892.000,00 Iscr. R.E.A. 1024951 P.IVA 02133681003 - C.F. 80208450687

S.S. n° 51 "di Alemagna"
Provincia di Belluno

Piano straordinario per l'accessibilità a Cortina 2021
Attraversamento dell'abitato di San Vito di Cadore

PROGETTO DEFINITIVO
PROGETTAZIONE ANAS S.p.A.
Coordinamento Territoriale Nord Est - Area Compartmentale Veneto

IL PROGETTISTA: Ing. Pietro Leonardo CARLUCCI	IL GEOLOGO: Geol. Emanuela AMICI	IL GRUPPO DI PROGETTAZIONE: Dott. Marco FORMENTELLO Arch. Lisa ZANNONER
ASSISTENZA ALLA PROGETTAZIONE: Ing. Geol. Massimo Pietrantoni Ordine Ingegneri Roma n. 430712 Ordine Geologi Lazio A.P. n. 728		visto: IL RESPONSABILE DEL PROCEDIMENTO Ing. Gabriella MANGINELLI
N. ELABORATO:		PROTOCOLLO: DATA:

STUDIO DI IMPATTO AMBIENTALE E STUDIO PAESAGGISTICO
QUADRO DI RIFERIMENTO PROGETTUALE
Interventi di mitigazione. Planimetria

CODICE PROGETTO	NOME FILE	REVISIONE	SCALA:
PROGETTO	T00A02AMBPL06_0	D	1:2000
MSVE14	D	1718	
CODICE ELAB.	T00A02AMBPL06		

REV.	DESCRIZIONE	DATA	REDATTO	VERIFICATO	APPROVATO
D	REVISIONE	MAGGIO 2019			
C	REVISIONE	APRILE 2019			
B	REVISIONE	DICEMBRE 2018			
A	EMISSIONE	LUGLIO 2017			