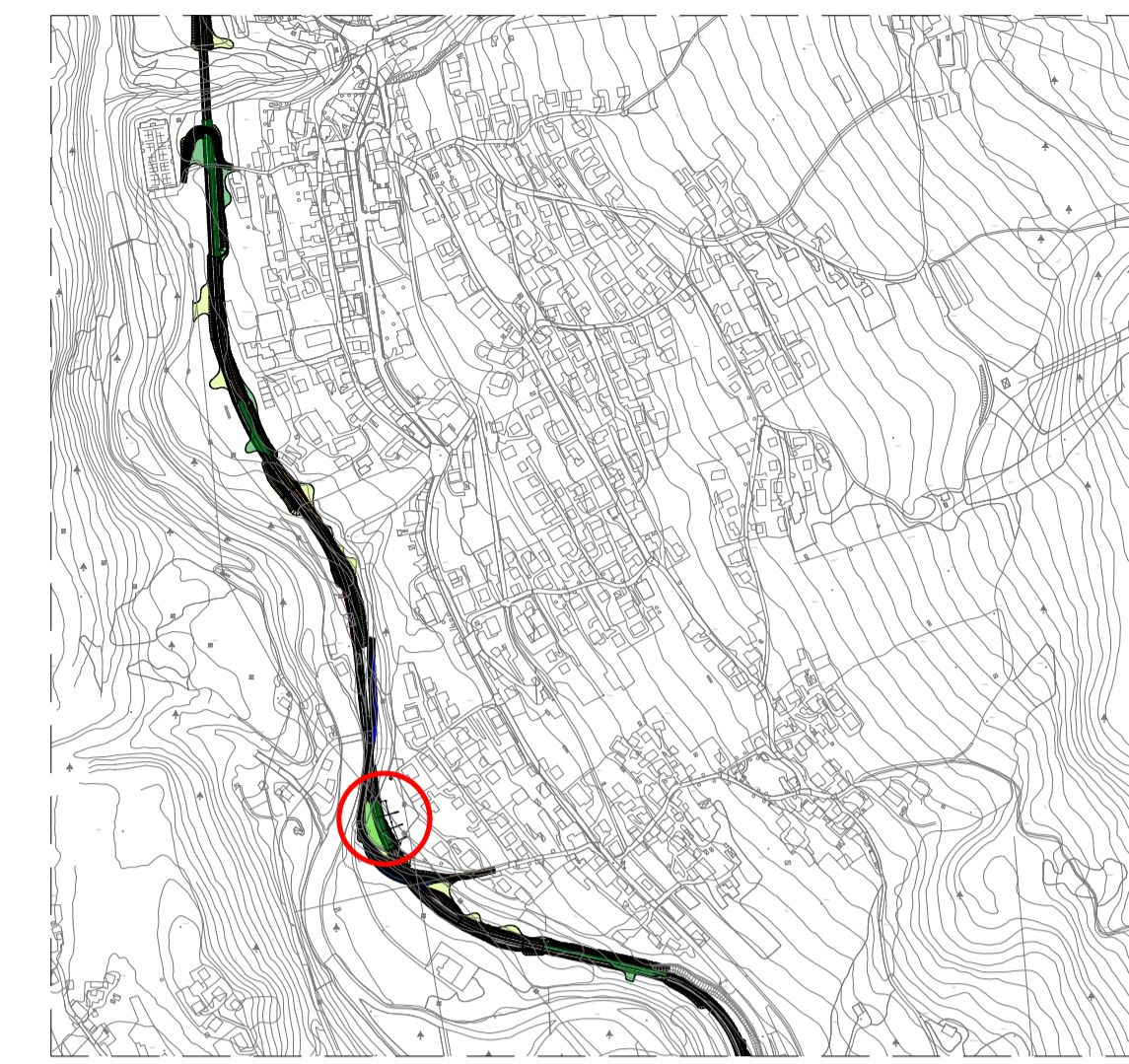
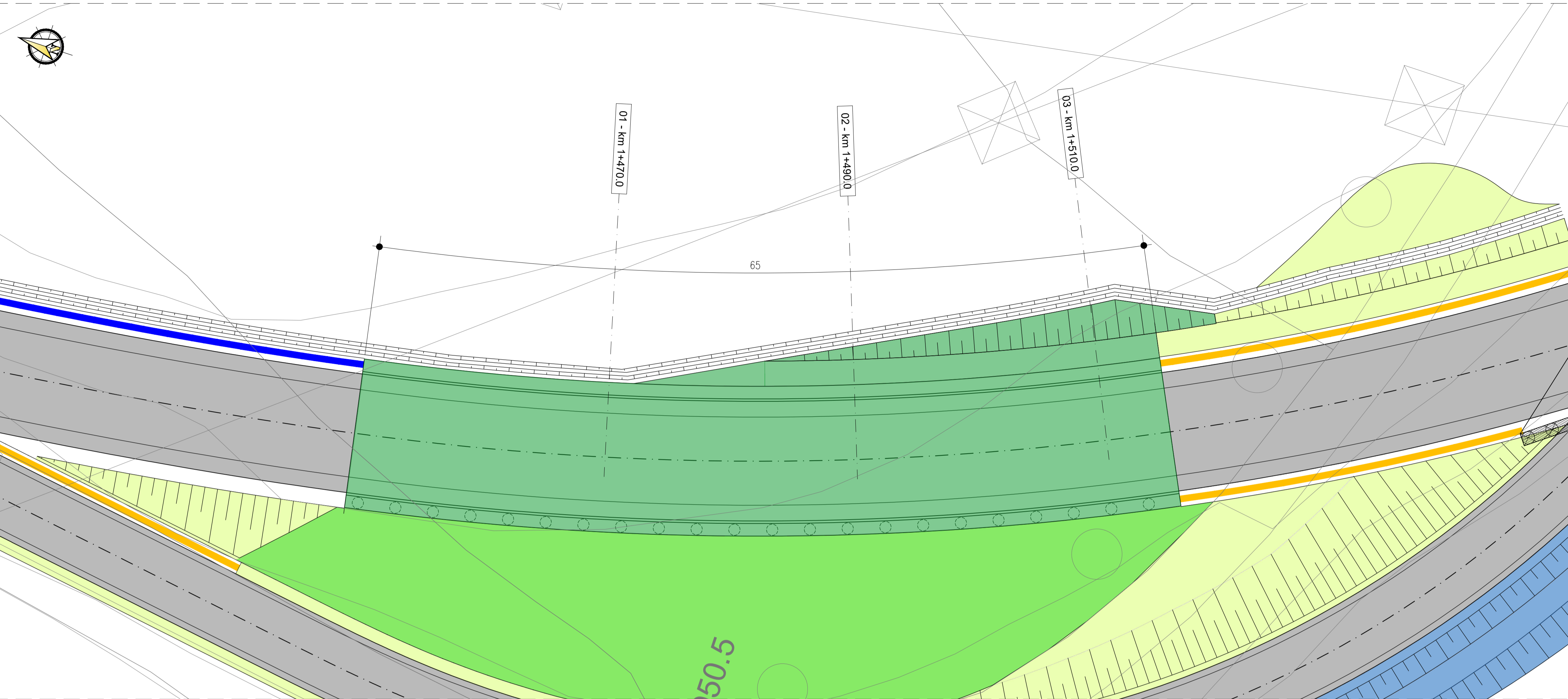


PIANTA SCAVI

scala 1:200

PLANIMETRIA D'INQUADRAMENTO

scala 1:10000



LEGENDA

- Rilevati stradali rinverditi con idrosemina e sfalci di flora autoctona
- Rilevati in terre rinforzate rinverdite con idrosemina
- Copertura delle gallerie artificiali antirumore con rinterro inerbito a prato e con piantumazioni arbustive
- Inerbimento a prato in continuità paesaggistica con l'esistente

PROSPETTO LATO OVEST

scala 1:200

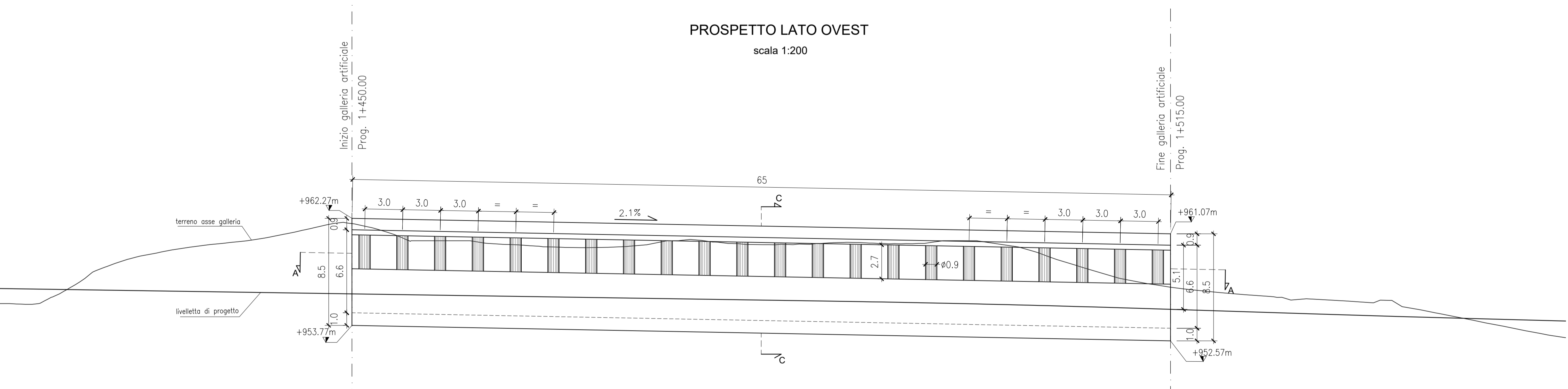


TABELLA MATERIALI	
Calcestruzzo per fondazioni	
classe di resistenza	C28/35 (R _k = 35 MPa)
classe di esposizione	XC2
rapporto A/C	<= 0.60
contenuto di cemento	>= 320 kg/m ³
classe di consistenza	>= S4
diametro inerte	<= 30mm
Calcestruzzo per muri piedili e colonne	
classe di resistenza	C32/40 (R _k = 40 MPa)
classe di esposizione	XF2
rapporto A/C	<= 0.50
contenuto di cemento	>= 340 kg/m ³
contenuto di aria	>= 3%
classe di consistenza	>= S4
diametro inerte	<= 25mm
Calcestruzzo soletta superiore	
classe di resistenza	C35/45 (R _k = 45 MPa)
classe di esposizione	XF4
rapporto A/C	<= 0.45
contenuto di cemento	>= 360 kg/m ³
contenuto di aria	>= 3%
classe di consistenza	S5
diametro inerte	<= 25mm
Calcestruzzo per magrone	
classe di resistenza	C12/15 (R _k = 15 MPa)
Acciaio armatura ordinaria	
Barre ad aderenza migliorata tipo B450 C (controllato in stabilimento)	




Coordinamento Territoriale Nord Est
Area Compartmentale Veneto
 Via E. Millosevich, 49 - 30173 Venezia Mestre T [+39] 041 2911411 - F [+39] 041 5317321
 Pec: anas_veneto@postacert.stradeanas.it - www.stradeanas.it
Anas S.p.A. - Società con Socio Unico
 Sede Legale
 Via Monzambano, 10 - 00185 Roma T [+39] 06 44461 - F [+39] 06 4456224
 Pec: anas@postacert.stradeanas.it
 Cap. Soc. Euro 2.269.892.000,00 Iscr. R.E.A. 1024951 P.IVA 02133681003 - C.F. 80208450587

S.S. n° 51 "di Alemagna"
 Provincia di Belluno

Piano straordinario per l'accessibilità a Cortina 2021

Attraversamento dell'abitato di San Vito di Cadore

PROGETTO DEFINITIVO

PROGETTAZIONE ANAS S.p.A.
 Coordinamento Territoriale Nord Est - Area Compartmentale Veneto

IL PROGETTISTA: <i>Ing. Pietro Leonardo CARLUCCI</i>	IL GEOLOGO: <i>Geol. Emanuela AMICI</i>	IL GRUPPO DI PROGETTAZIONE: <i>Dott. Marco FORMENTELLO</i> <i>Arch. Lisa ZANNONER</i>
ASSISTENZA ALLA PROGETTAZIONE:  Ing. Geol. Massimo Pietrantoni Ordine Ingegneri Roma n. A-36713 Ordine Geologi Lazio A.P. n. 738		visto: IL RESPONSABILE DEL PROCEDIMENTO <i>Ing. Gabriella MANGINELLI</i>
N. ELABORATO:		PROTOCOLLO: DATA:

OPERE D'ARTE MAGGIORI
GALLERIE ARTIFICIALI
 Galleria artificiale km 1+450 - 1+515. Planimetria di inquadramento, pianta scavi e prospetto

CODICE PROGETTO		NOME FILE		REVISIONE	SCALA:
PROGETTO	LIV. PROG.	N. PROG.	TOOGA03STRDI01_B		
M	S	V	E	14	D
D				17	18
CODICE ELAB.		T00GA03STRDI01		B	varie
D					
C					
B	REVISIONE		MAGGIO 2019		
A	EMISSIONE		LUGLIO 2017		
REV.	DESCRIZIONE	DATA	REDATTO	VERIFICATO	APPROVATO