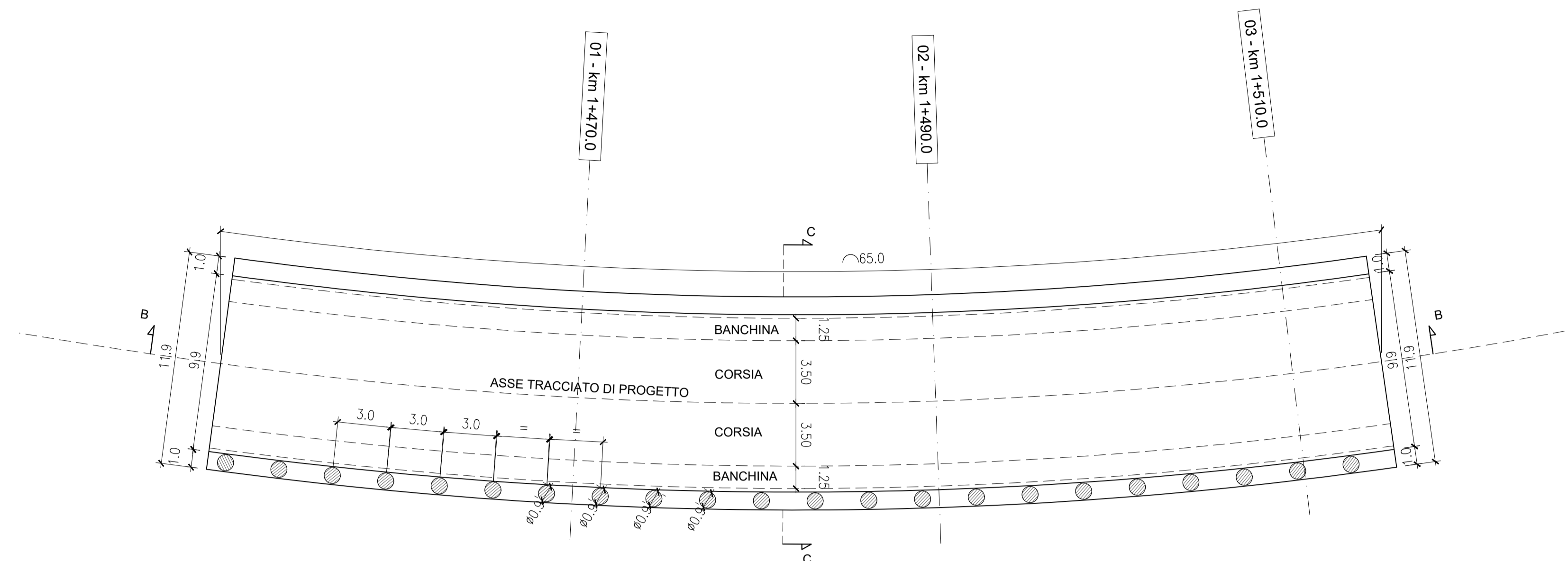
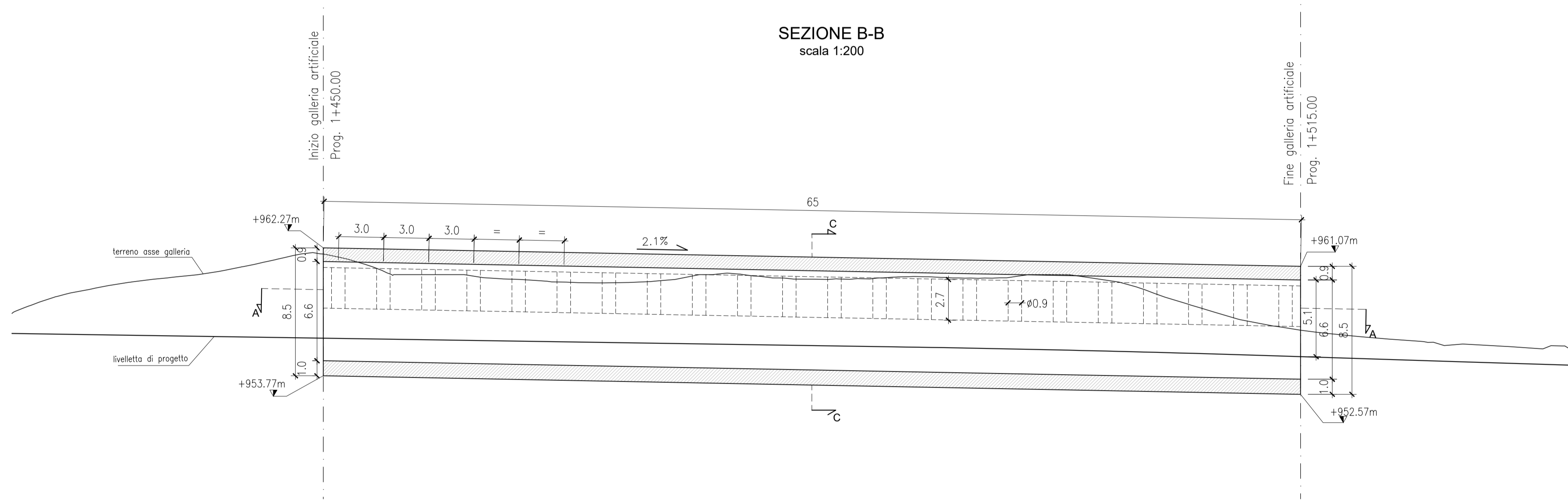


SEZIONE A-A
scala 1:200



SEZIONE B-B
scala 1:200



SEZIONE C-C (TIPO)
scala 1:100

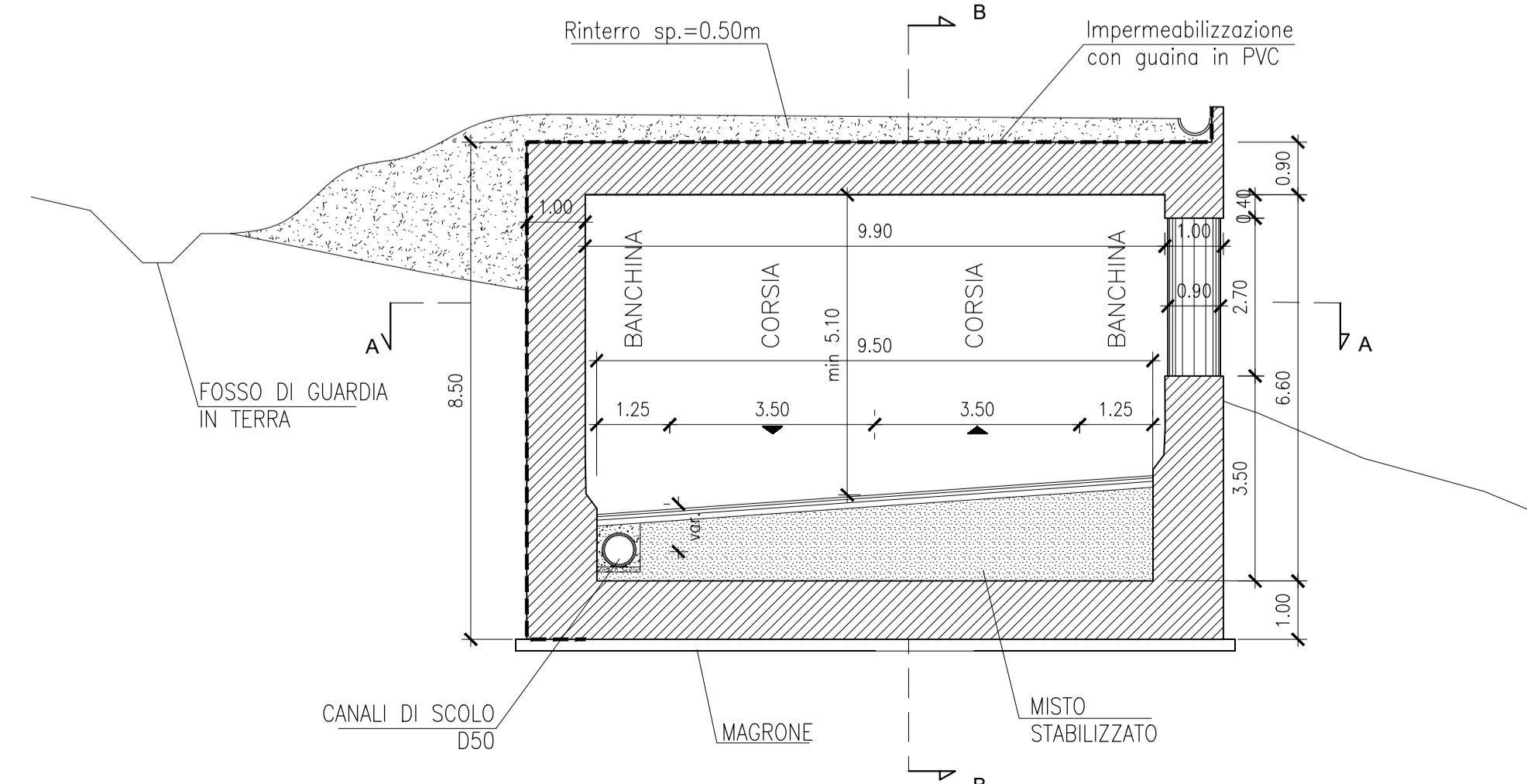


TABELLA MATERIALI

Calcestruzzo per fondazioni

classe di resistenza	C28/35 (R _{ck} = 35 MPa)
classe di esposizione	XC2
rapporto A/C <=	0.60
contenuto di cemento	>= 320 kg/m ³
classe di consistenza	>= S4
diámetro inerte <=	30mm

Calcestruzzo per muri pieditti e colonne

classe di resistenza	C32/40 (R _{ck} = 40 MPa)
classe di esposizione	XF2
rapporto A/C <=	0.50
contenuto di cemento	>= 340 kg/m ³
contenuto di aria	>= 3%
classe di consistenza	>= S4
diámetro inerte <=	25mm

Calcestruzzo soletta superiore

classe di resistenza	C35/45 (R _{ck} = 45 MPa)
classe di esposizione	XF4
rapporto A/C <=	0.45
contenuto di cemento	>= 360 kg/m ³
contenuto di aria	>= 3%
classe di consistenza	S5
diámetro inerte <=	25mm

Calcestruzzo per magrone

classe di resistenza	C12/15 (R _{ck} = 15 MPa)
----------------------	-----------------------------------

Acciaio armatura ordinaria

Barre ad aderenza migliorata tipo B450 C
(controllato in stabilimento)



anas

Coordinamento Territoriale Nord Est
Area Compartmentale Veneto
 Via E. Milosevich, 49 - 30173 Venezia Mestre T [+39] 041 2911411 - F [+39] 041 5317321
 P.ec anas_veneto@postacert.stradeanas.it - www.stradeanas.it
Anas S.p.A. - Società con Socio Unico
 Sede Legale
 Via Monzambano, 10 - 00185 Roma T [+39] 06 44461 - F [+39] 06 4456224
 P.ec anas@postacert.stradeanas.it
 Cap. Soc. Euro 2.269.892.000,00 Iscr. R.E.A. 1024951 P.IVA 02133681003 - C.F. 80208450587



S.S. n° 51 "di Alemagna"
Provincia di Belluno
Piano straordinario per l'accessibilità a Cortina 2021
Attraversamento dell'abitato di San Vito di Cadore

PROGETTO DEFINITIVO
PROGETTAZIONE ANAS S.p.A.
Coordinamento Territoriale Nord Est - Area Compartmentale Veneto

IL PROGETTISTA: Ing. Pietro Leonardo CARLUCCI	IL GEOLOGO: Geol. Emanuela AMICI	IL GRUPPO DI PROGETTAZIONE: Dott. Marco FORMENTELLO Arch. Lisa ZANNONER
ASSISTENZA ALLA PROGETTAZIONE:  Ing. Geol. Massimo Pietrantoni Ordine Ingegneri Roma n. A-36713 Ordine Geologi Lazio A.P. n. 738		visto: IL RESPONSABILE DEL PROCEDIMENTO Ing. Gabriella MANGINELLI
N. ELABORATO:		PROTOCOLLO: DATA:

OPERE D'ARTE MAGGIORI
GALLERIE ARTIFICIALI
Galleria artificiale km 1+450 - 1+515. Pianta, sezione longitudinale e sezione trasversale tipo

CODICE PROGETTO PROGETTO LIV. PROG. N. PROG. MSVE14 D 1718	NOME FILE TOOGA03STRDI02_B CODICE ELAB. TOOGA03STRDI02	REVISIONE B	SCALA: 1:200/100
D			
C			
B	REVISIONE	MAGGIO 2019	
A	EMISSIONE	LUGLIO 2017	
REV.	DESCRIZIONE	DATA	REDATTO VERIFICATO APPROVATO