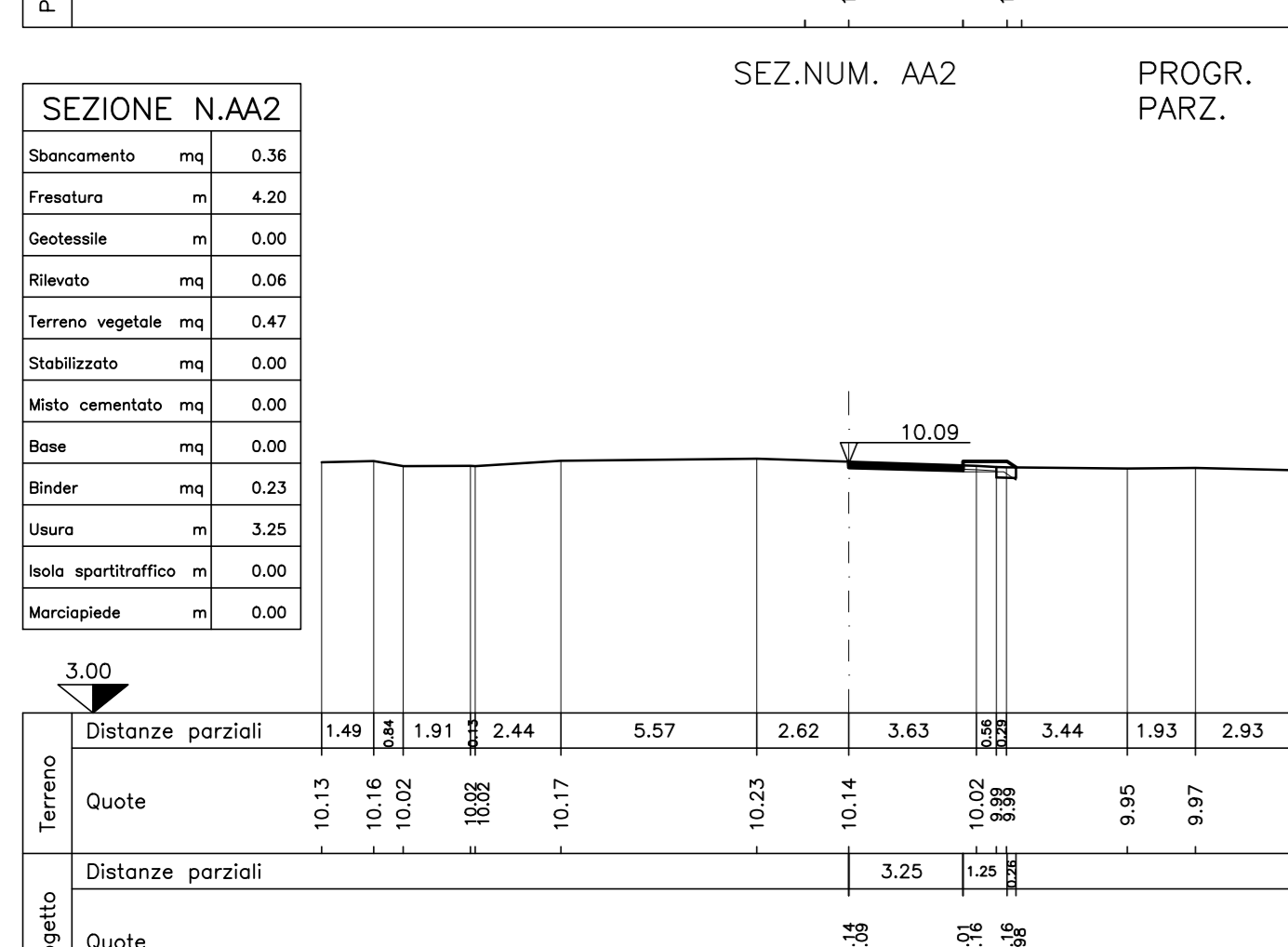

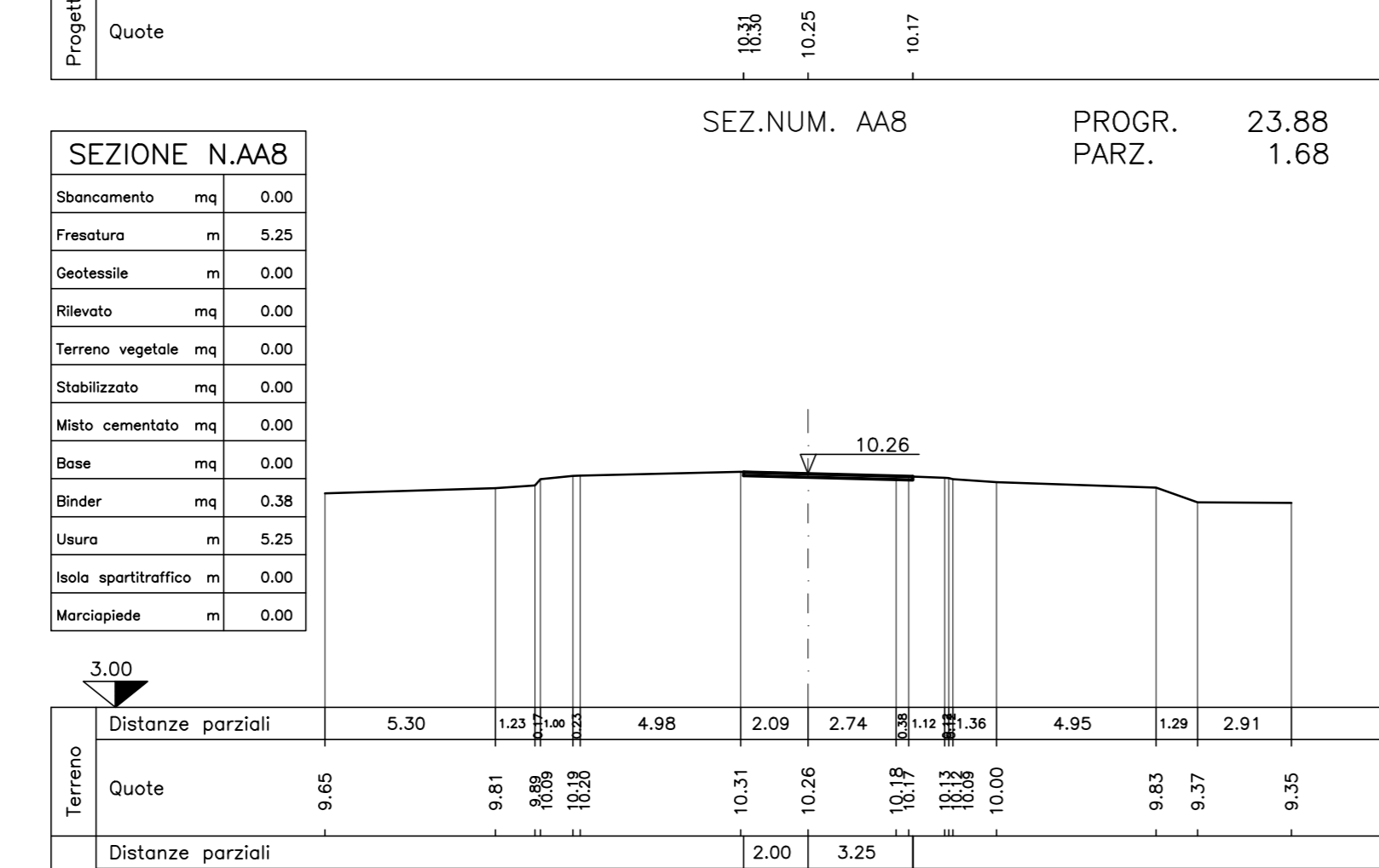
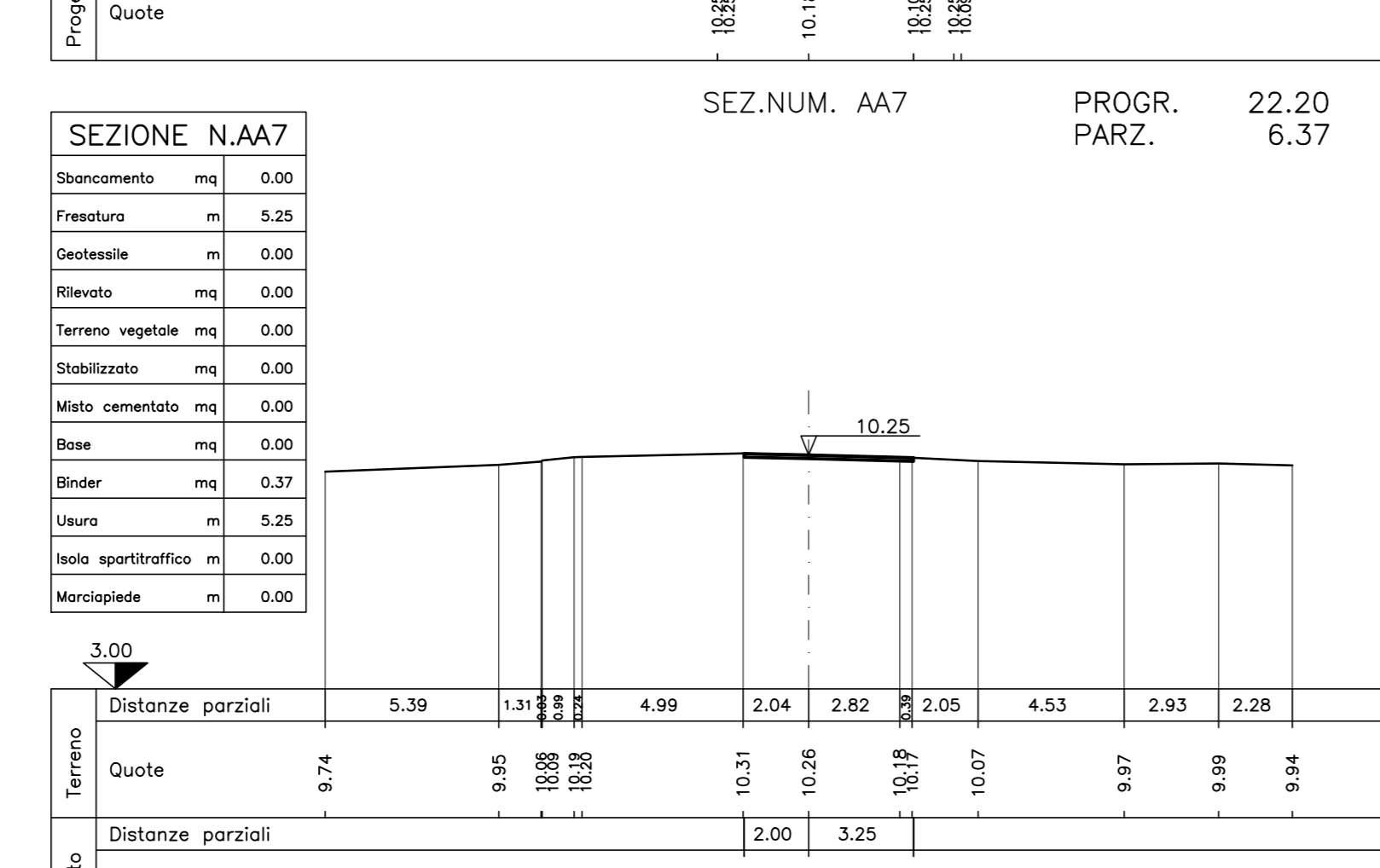
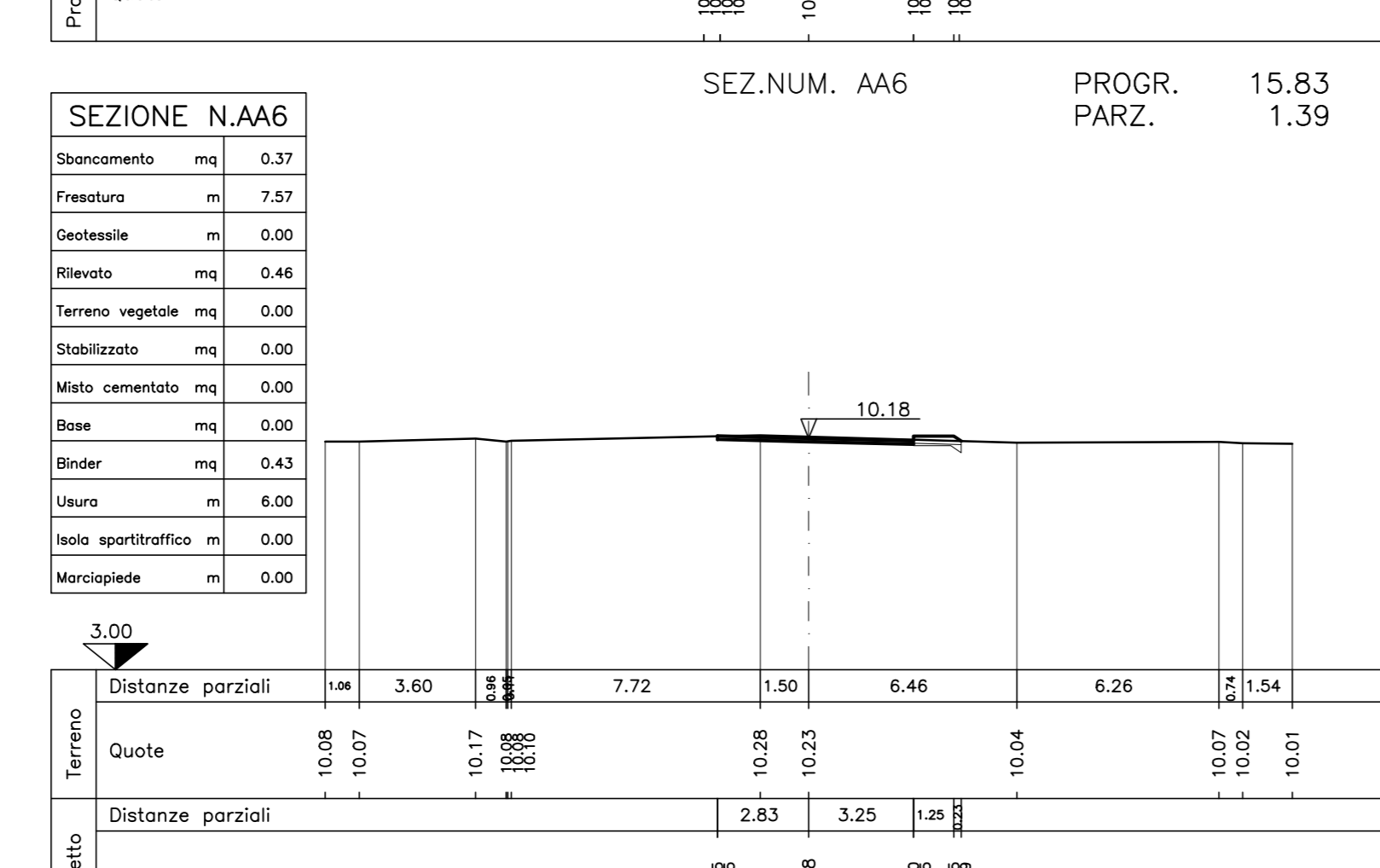
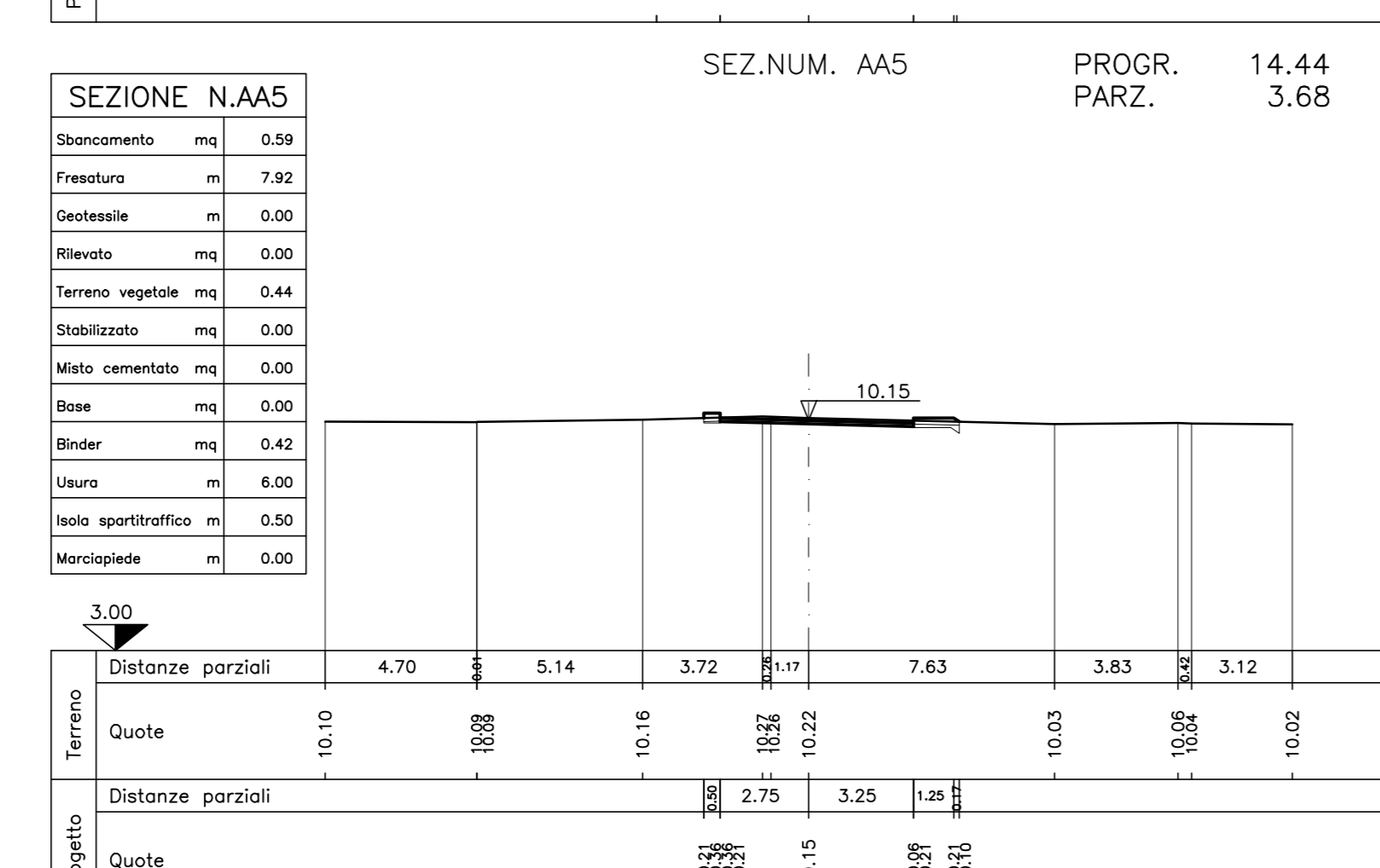
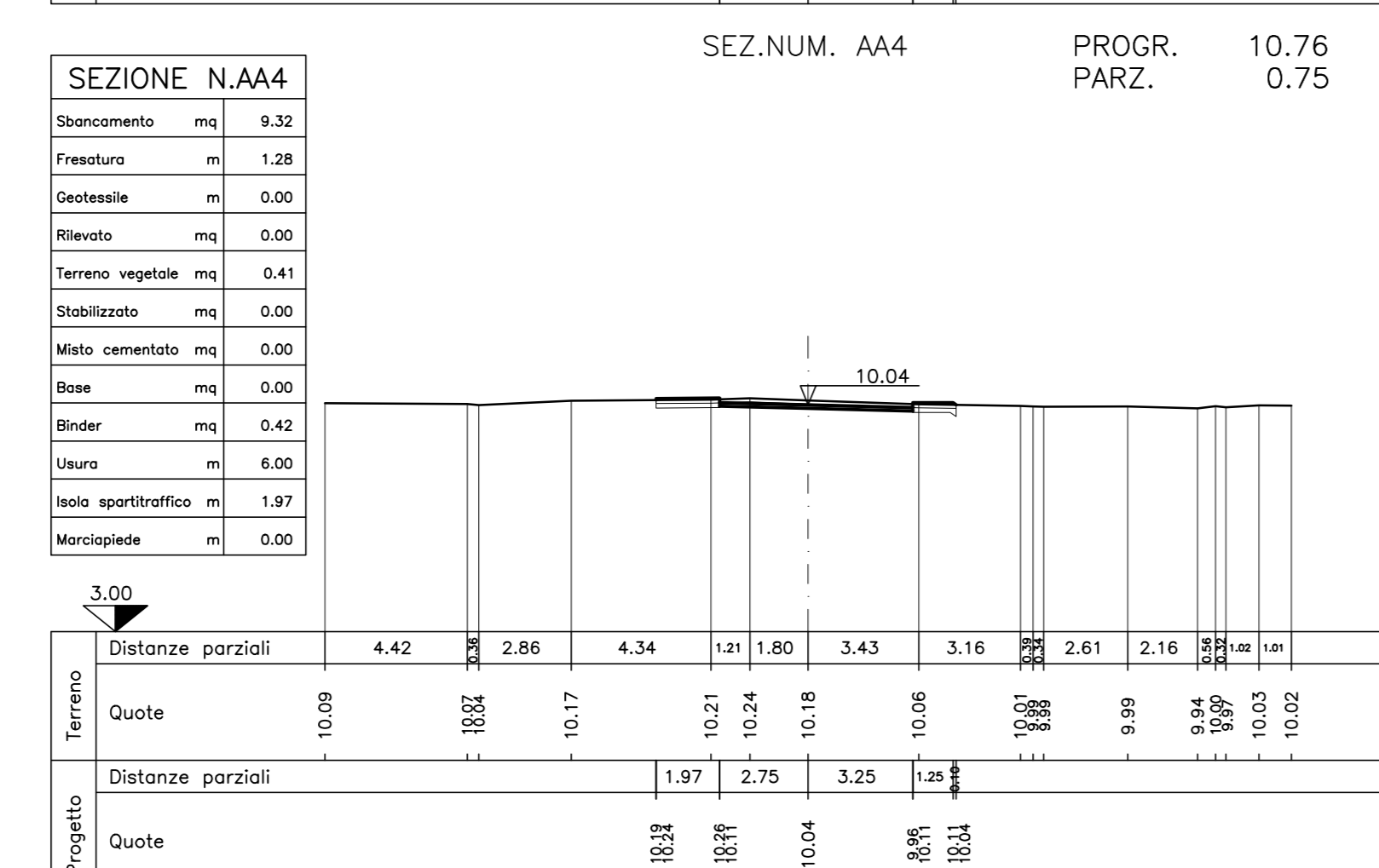
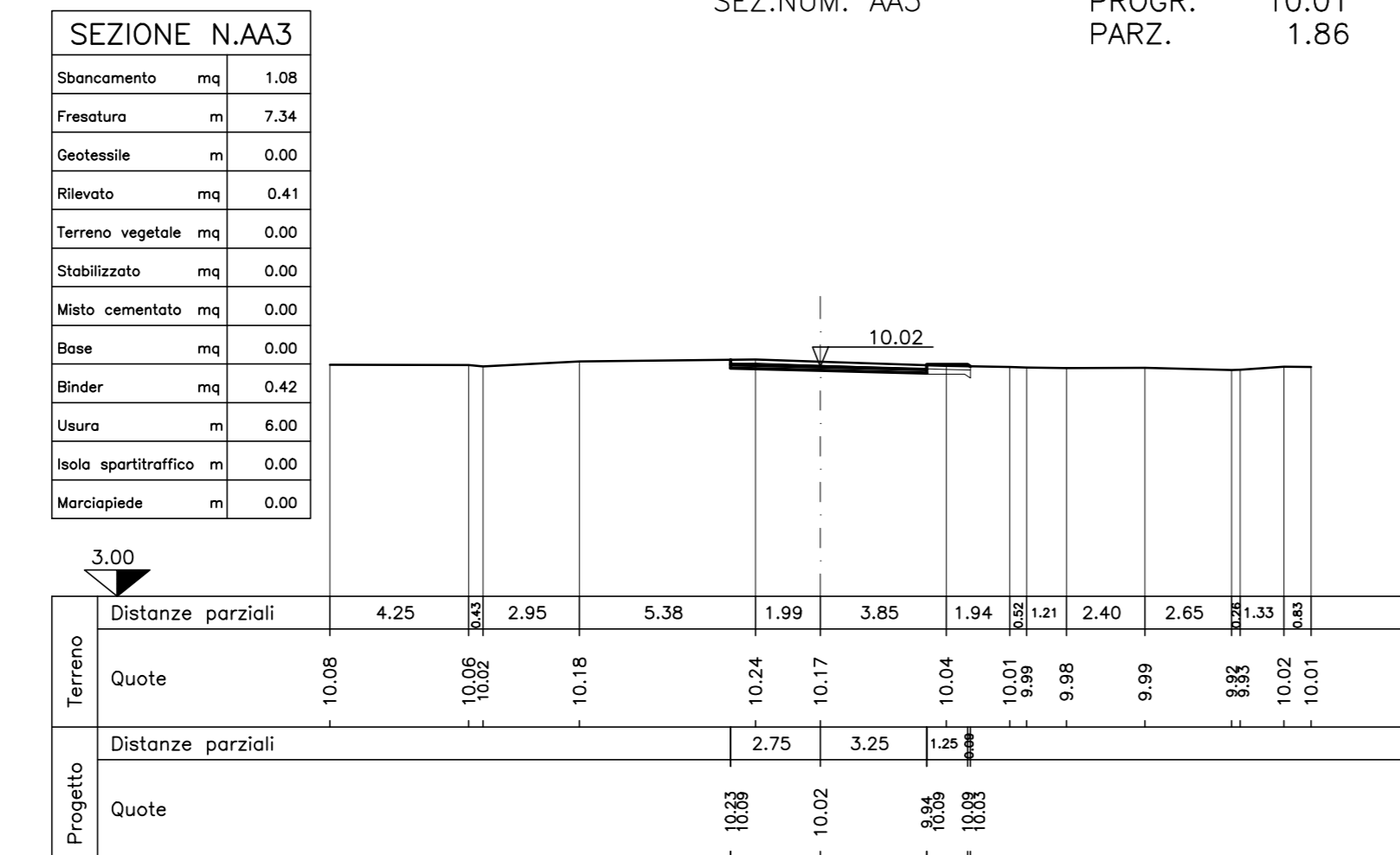


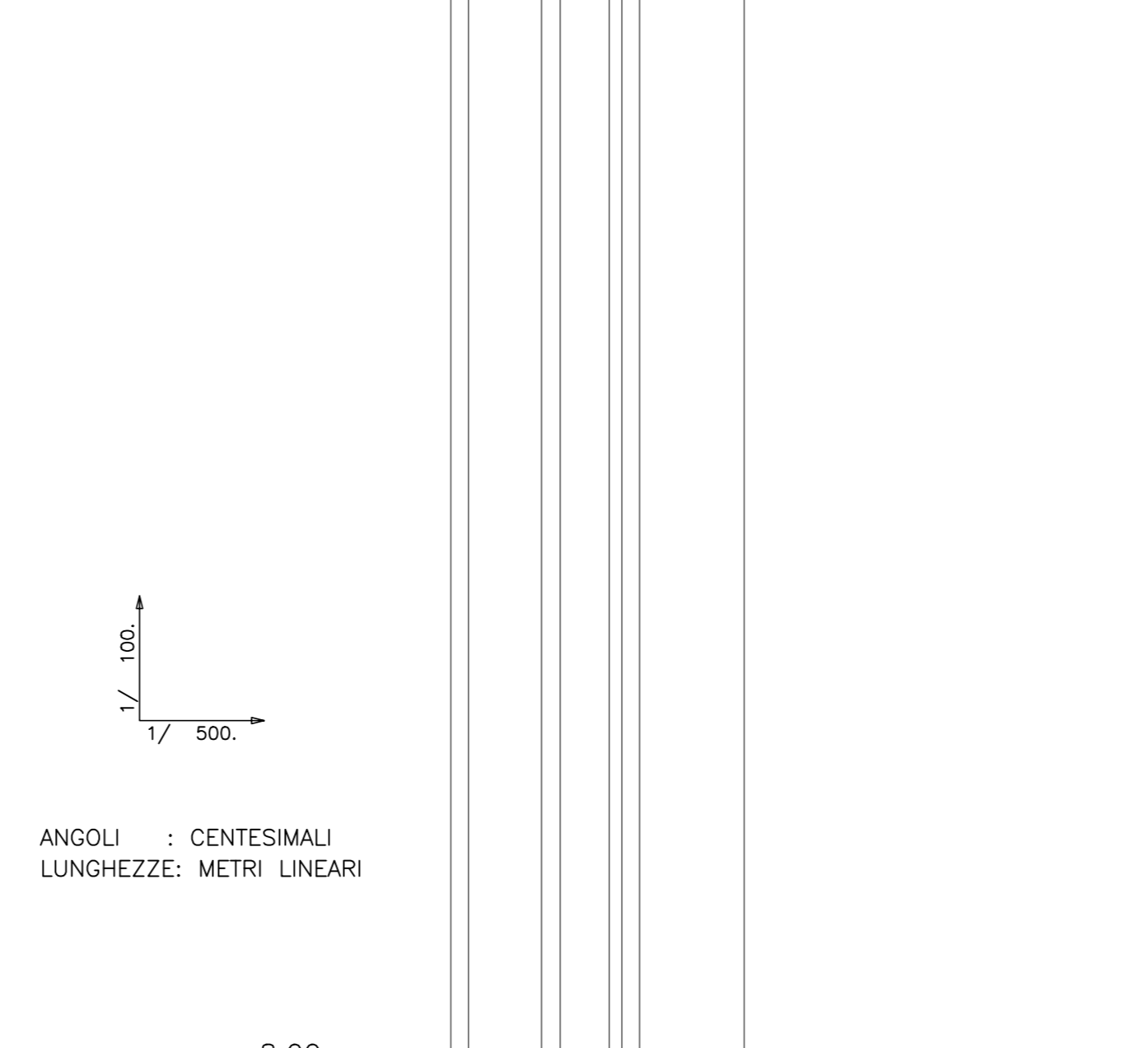
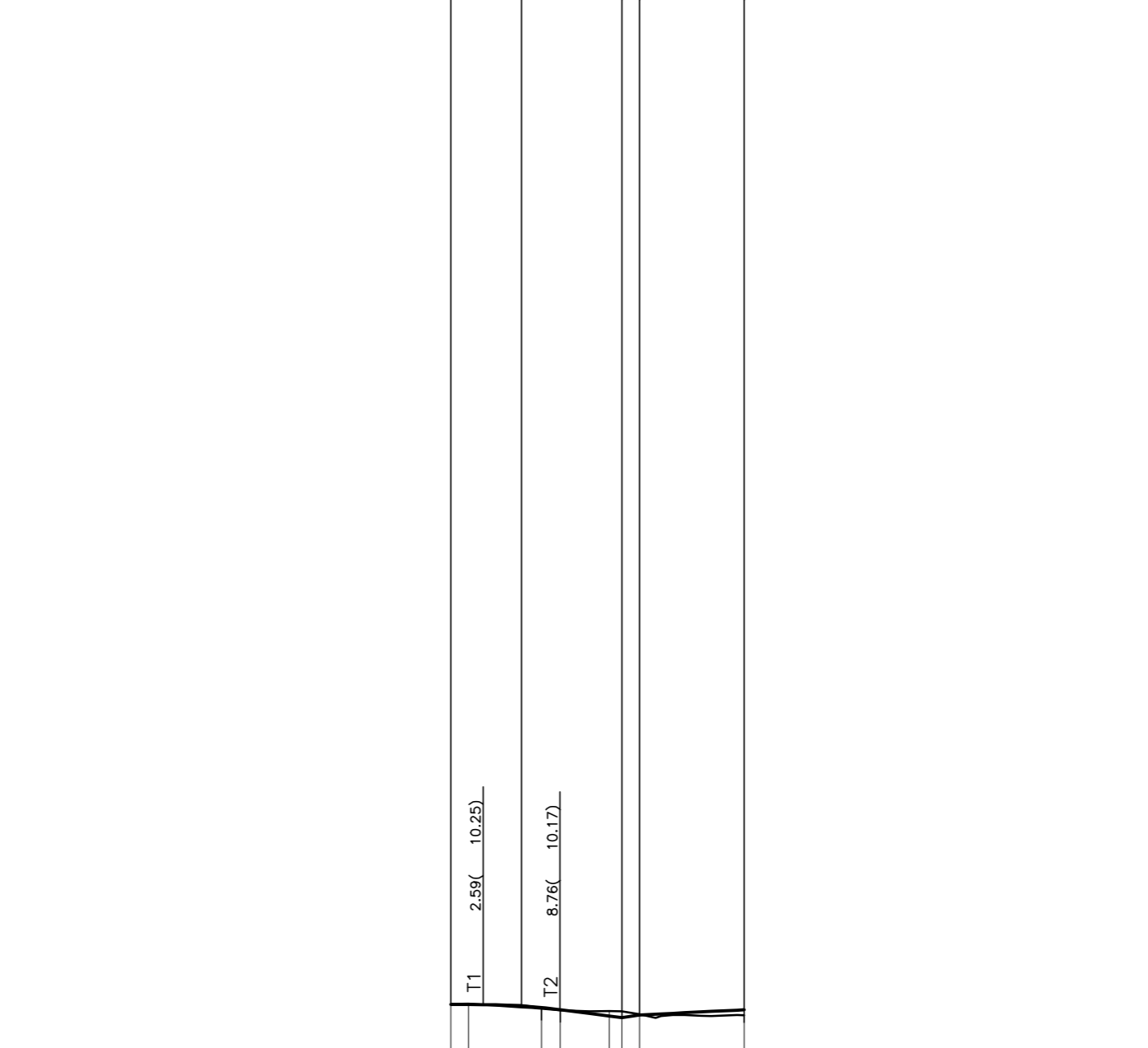
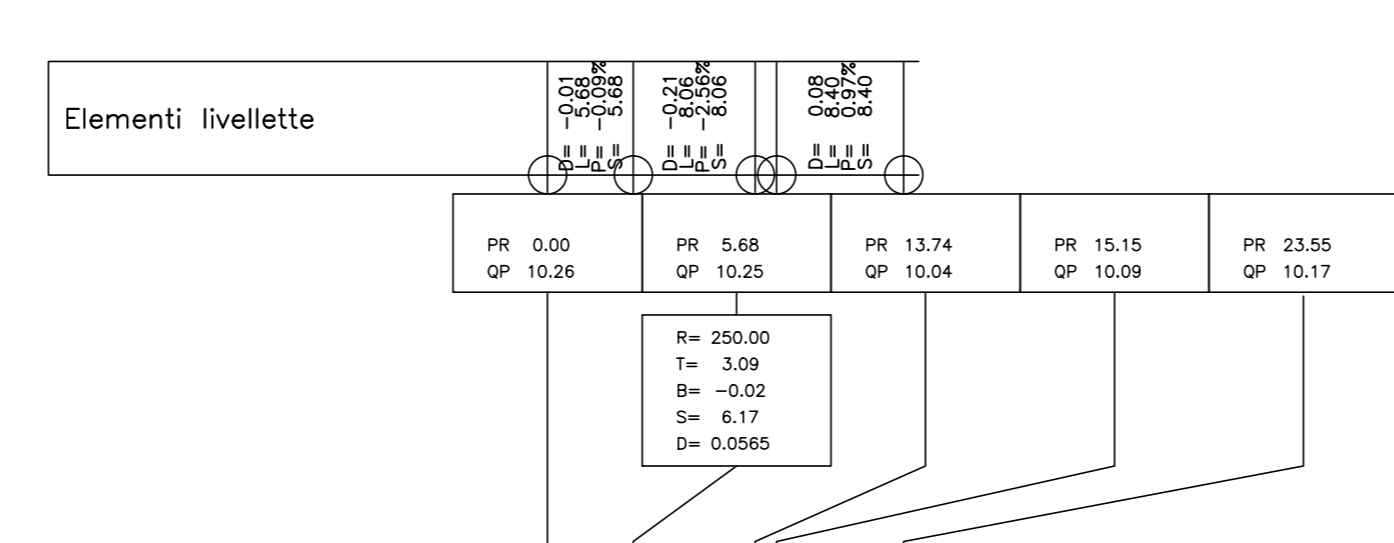
Numero sezioni		AA1	AA2	AA3	AA4	AA5	AA6	AA7	AA8
Parziali		8.15	3.68	6.37					
Progressive		0.00	3.68	10.05	16.43	22.80	29.17	35.54	41.91
Terreno		9.92	10.14	10.18	10.22	10.26	10.29	10.32	10.35
Progetto		10.17	10.09	10.04	10.00	9.96	9.92	9.88	9.84
terreno - progetto		-0.25	0.05	0.14	0.22	0.30	0.37	0.44	0.51



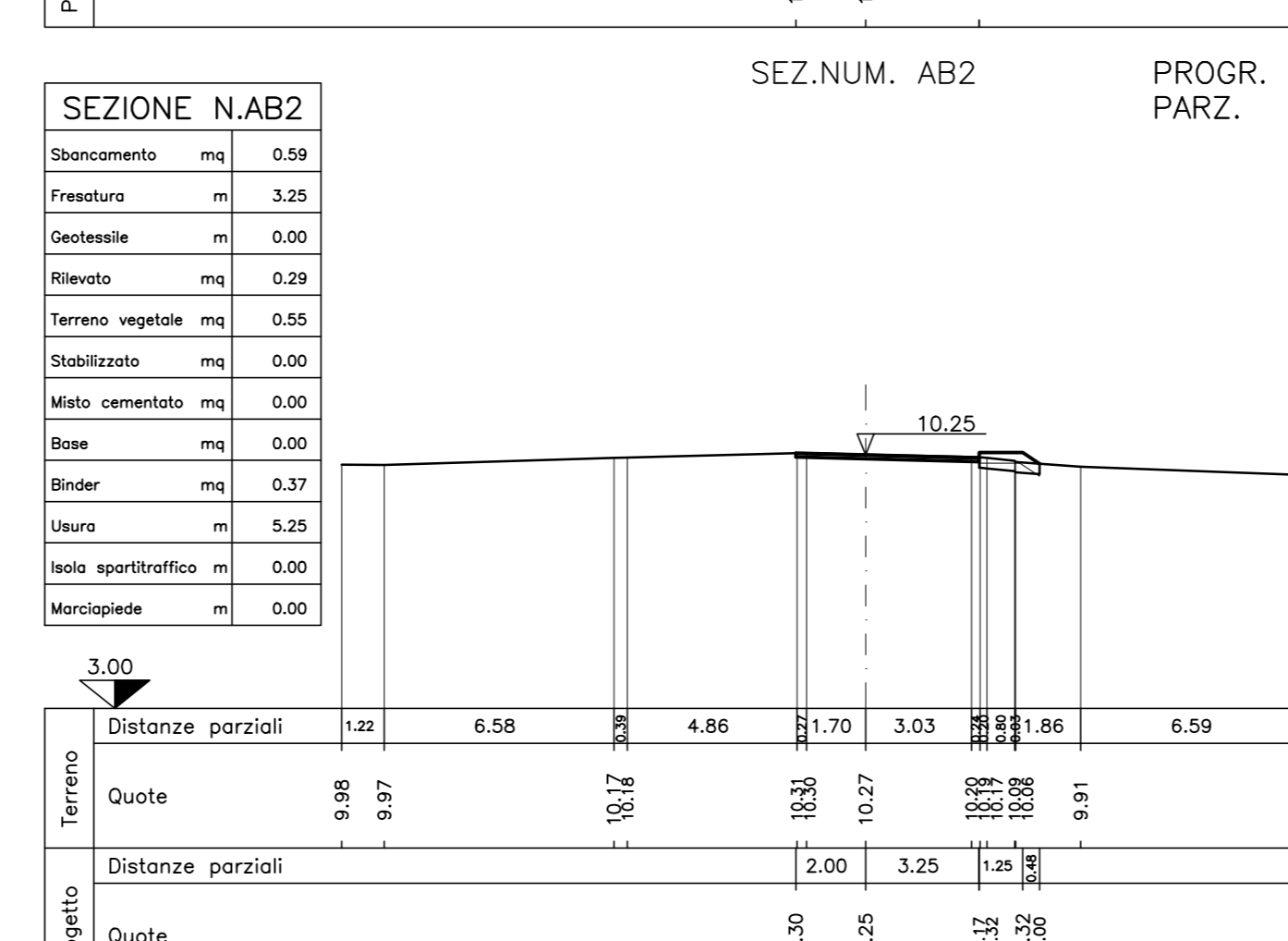
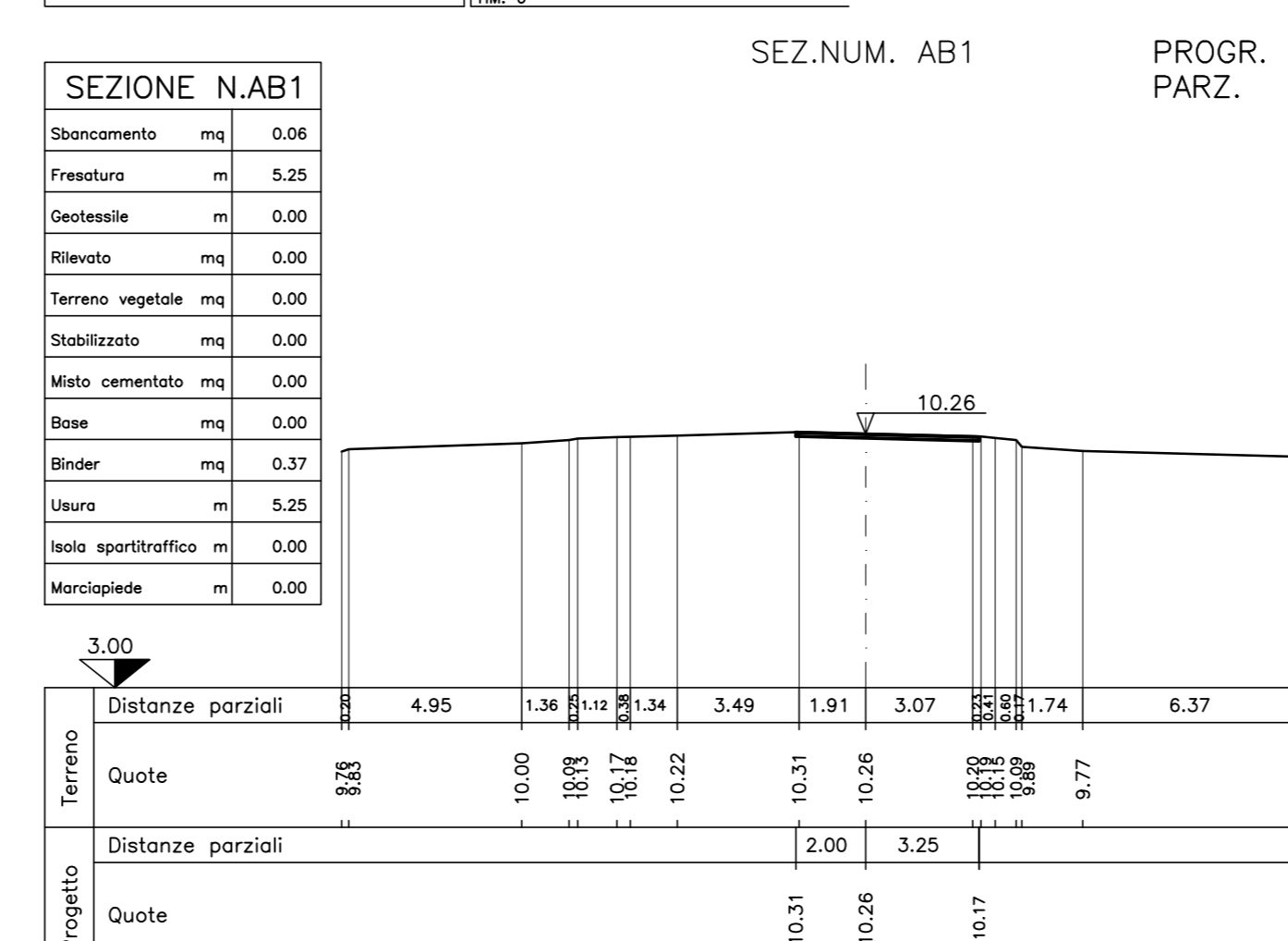
Numero sezioni		AA1	AA2	AA3	AA4	AA5	AA6	AA7	AA8
Parziali		8.15	3.68	6.37					
Progressive		0.00	3.68	10.05	16.43	22.80	29.17	35.54	41.91
Terreno		9.92	10.14	10.18	10.22	10.26	10.29	10.32	10.35
Progetto		10.17	10.09	10.04	10.00	9.96	9.92	9.88	9.84
terreno - progetto		-0.25	0.05	0.14	0.22	0.30	0.37	0.44	0.51



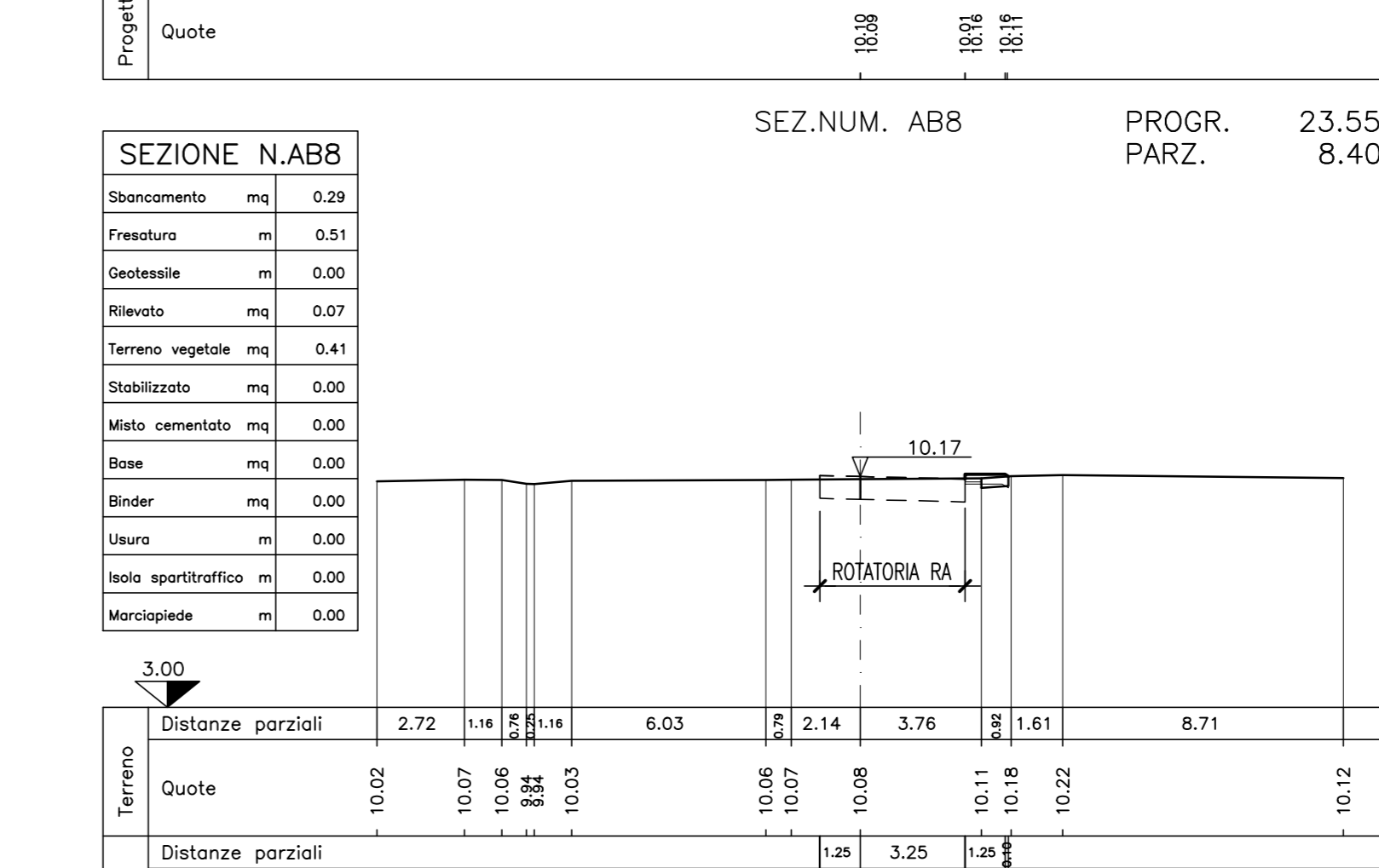
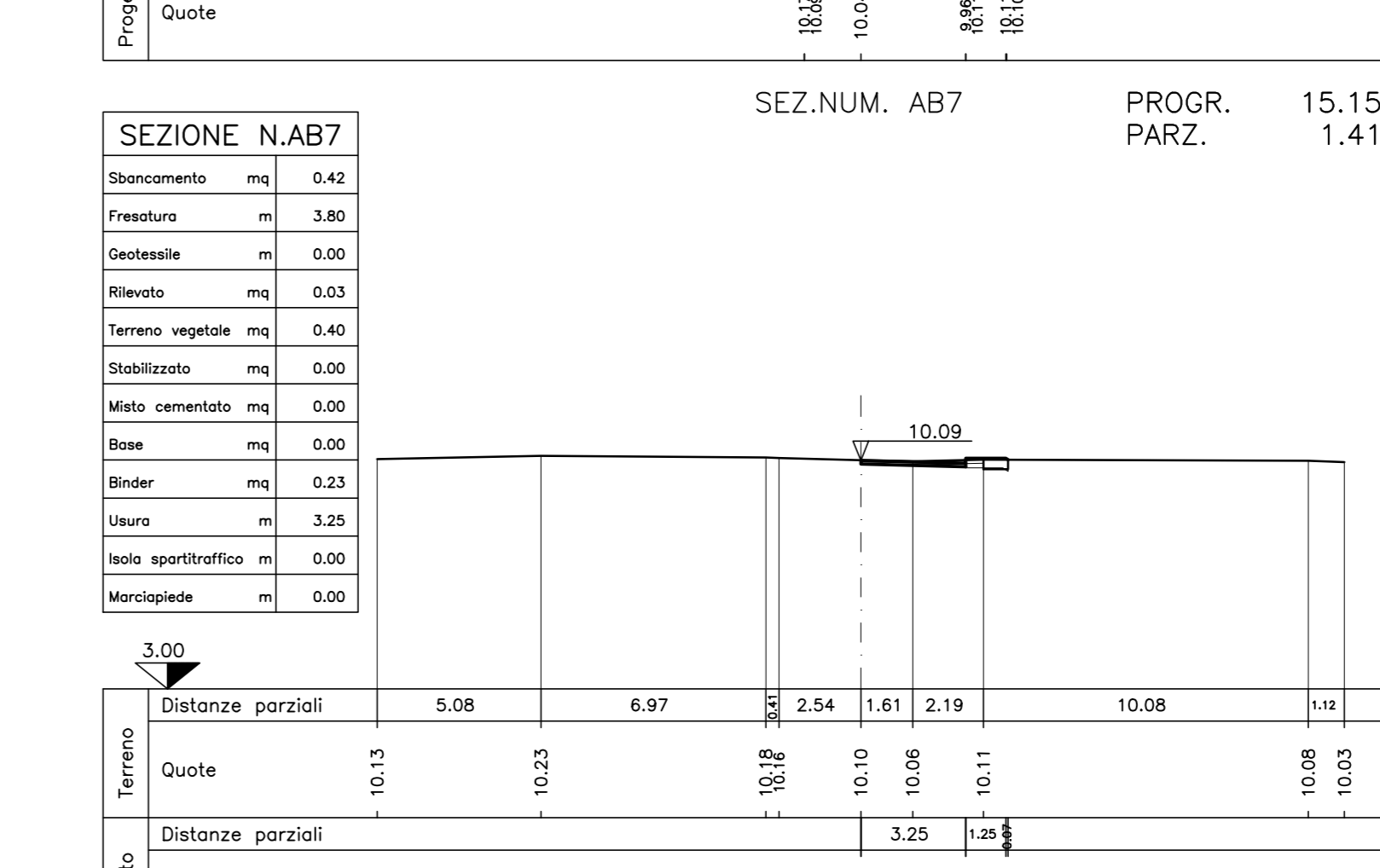
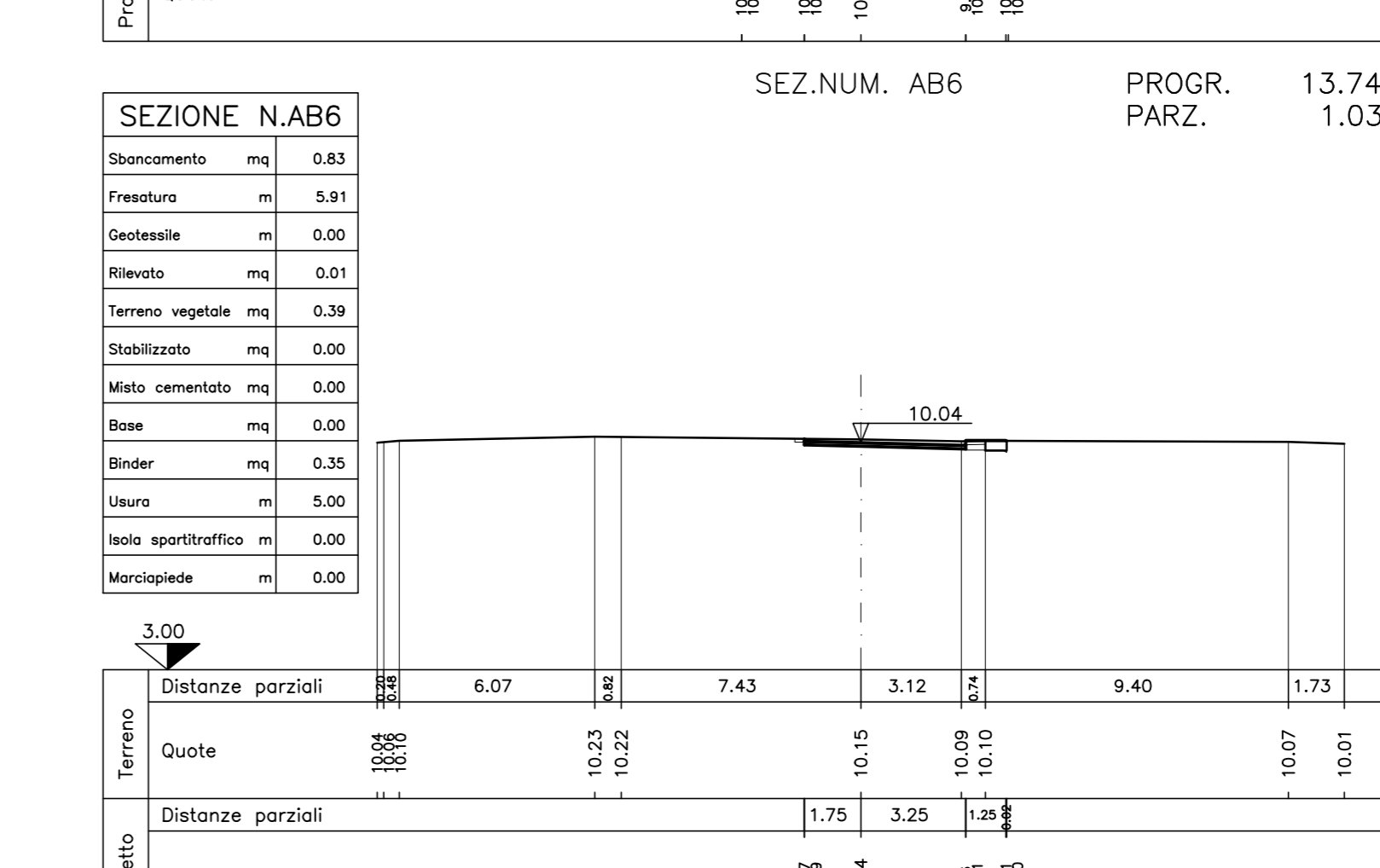
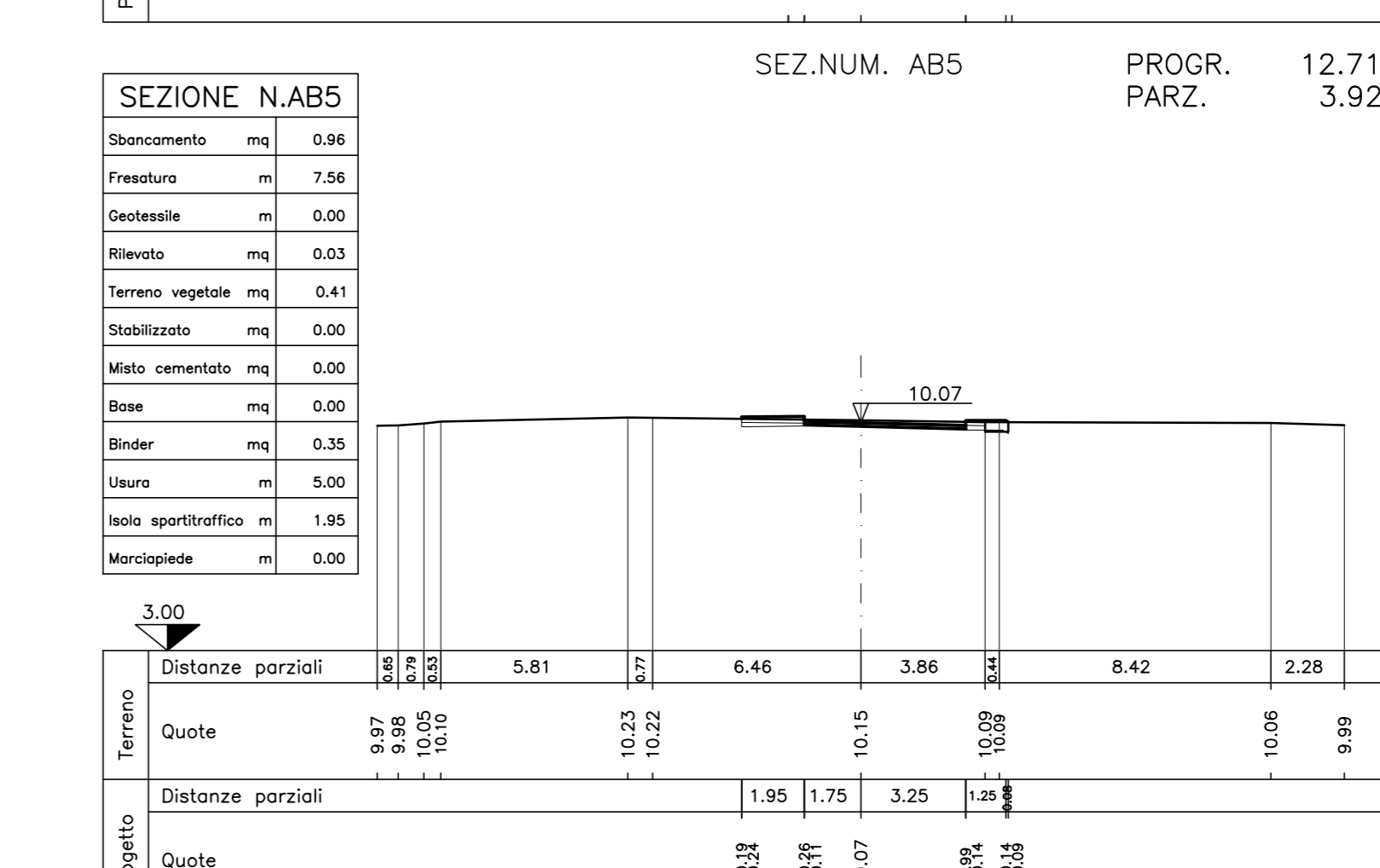
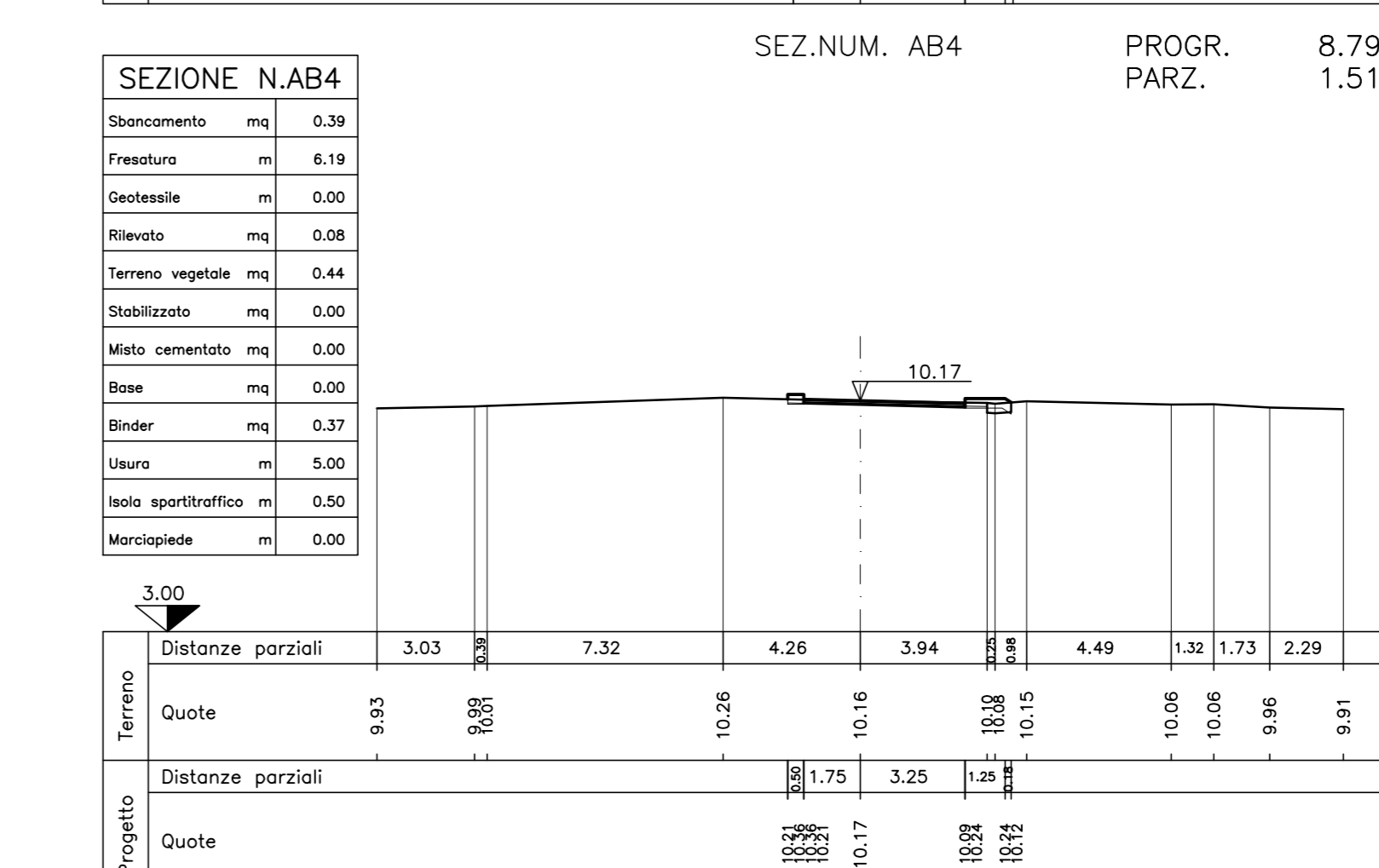
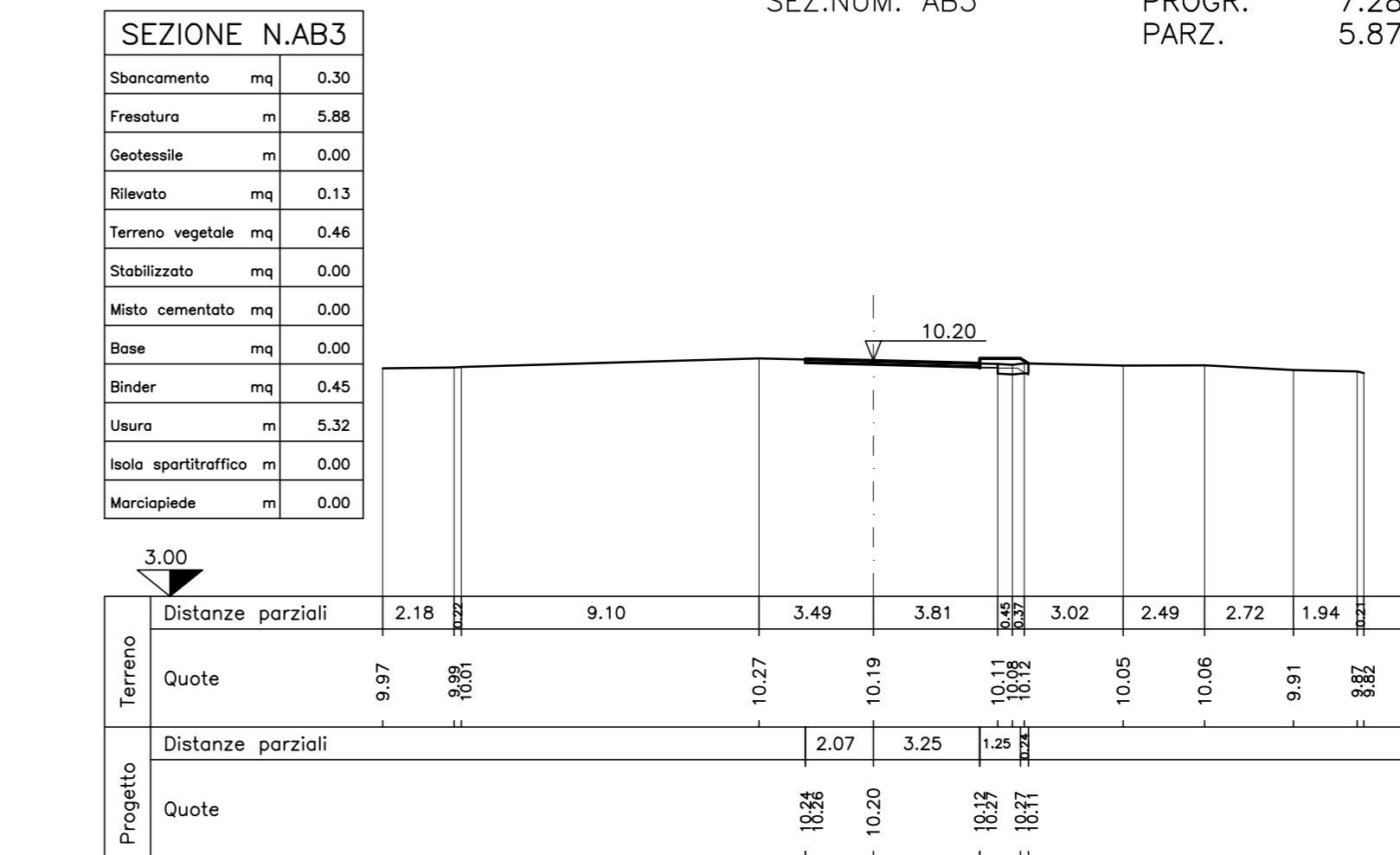
Numero sezioni		AA1	AA2	AA3	AA4	AA5	AA6	AA7	AA8
Parziali		8.15	3.68	6.37					
Progressive		0.00	3.68	10.05	16.43	22.80	29.17	35.54	41.91
Terreno		9.92	10.14	10.18	10.22	10.26	10.29	10.32	10.35
Progetto		10.17	10.09	10.04	10.00	9.96	9.92	9.88	9.84
terreno - progetto		-0.25	0.05	0.14	0.22	0.30	0.37	0.44	0.51



Numero sezioni		AB1	AB2	AB3	AB4	AB5	AB6	AB7	AB8
Parziali		5.87	3.92	8.40					
Progressive		0.00	5.87	9.79	13.71	17.63	21.55	25.47	29.39
Terreno		10.25	10.18	10.16	10.15	10.14	10.13	10.12	10.11
Progetto		10.25	10.20	10.17	10.15	10.13	10.11	10.09	10.07
terreno - progetto		0.00	-0.02	-0.01	0.00	0.01	0.02	0.03	0.04



Numero sezioni		AB1	AB2	AB3	AB4	AB5	AB6	AB7	AB8
Parziali		5.87	3.92	8.40					
Progressive		0.00	5.87	9.79	13.71	17.63	21.55	25.47	29.39
Terreno		10.25	10.18	10.16	10.15	10.14	10.13	10.12	10.11
Progetto		10.25	10.20	10.17	10.15	10.13	10.11	10.09	10.07
terreno - progetto		0.00	-0.02	-0.01	0.00	0.01	0.02	0.03	0.04



Numero sezioni		AB1	AB2	AB3	AB4	AB5	AB6	AB7	AB8
Parziali		5.87	3.92	8.40					
Progressive		0.00	5.87	9.79	13.71	17.63	21.55	25.47	29.39
Terreno		10.25	10.18	10.16	10.15	10.14	10.13	10.12	10.11
Progetto		10.25	10.20	10.17	10.15	10.13	10.11	10.09	10.07
terreno - progetto		0.00	-0.02	-0.01	0.00	0.01	0.02	0.03	0.04

ANGOLI : CENTESIMALI  
LUNGHEZZE: METRI LINEARI

ANGOLI : CENTESIMALI  
LUNGHEZZE: METRI LINEARI

Anas SpA Società con Socio Unico  
 Cap. Soc. € 2.289.892.000,00 - Iscr. R.E.A. 1024951 - P.IVA 02133681003 - C.F. 92028450587  
 Sede legale: Via Marconi, 10 - 00186 Roma - Tel. 06 44641 - Fax 06 4466224  
 Sede Compagniale: Viale A. Maseri, 8 - 40126 Bologna - Tel. 051 6301111 - Fax 051 244970  
 Psc anas.emiliaromagna@postcert.irasdeanias.it  
 Compartimento della Viabilità per l'Emilia Romagna

PROVINCIA DI FERRARA  
 VISTO PER ANAS :  
**S.S. 309 "Romœa"**  
**INTERVENTI DI RAZIONALIZZAZIONE ED ADEGUAMENTO DELLE INTERSEZIONI A RASO, DI INSERIMENTO DI PIAZZOLE DI SOSTA, DI COMPLETAMENTO DEL SISTEMA TUTOR E DI ADEGUAMENTO DELLE BARRIERE DI SICUREZZA DAL Km 24+300 AL Km 55+300**  
 Cod. SIL BOMS168791

IL RESPONSABILE DEL POOL SPECIALISTICO E PROGETTAZIONE  
 (Ing. Annalisa LAMBERTI)

IL RESPONSABILE DEL PROCEDIMENTO  
 (Ing. Mario LIBERATORE)

IL PROGETTISTA  
 Ing. Silvano ROSSATO

INTERVENTO 19  
 INTERSEZIONE S.C. PROVE E S.C. VOLANO  
 AL Km 50+700  
 ASSI AA-AB  
 PROFILO LONGITUDINALE  
 E SEZIONI TRASVERSALI

TAVOLA 3.19.06  
 SCALA 1:500/100  
 1:200

REVISIONE	n.	data	descrizione
	0	28.06.17	PRIMA EMISSIONE

PROGETTO n. 8791 del 28/06/2016