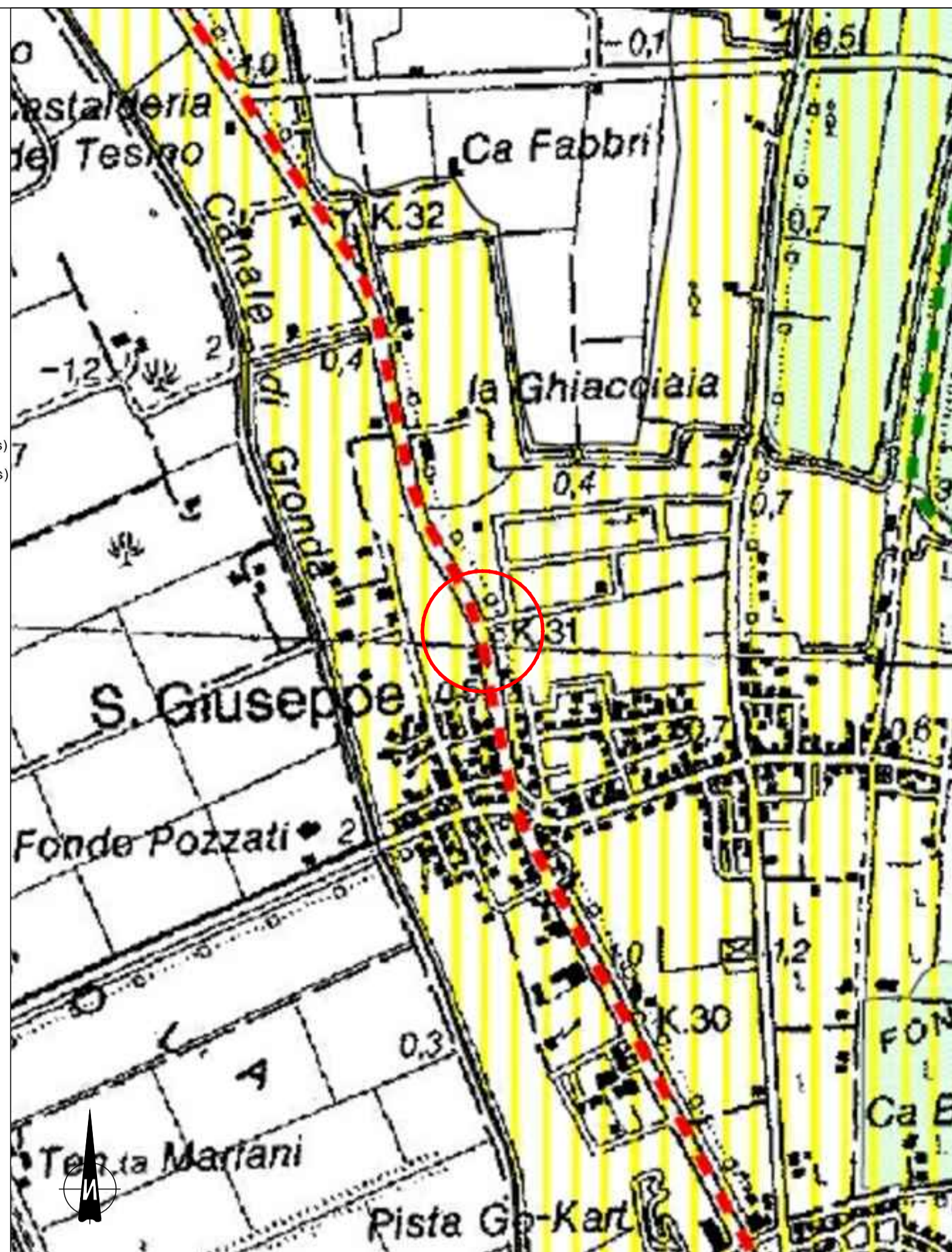
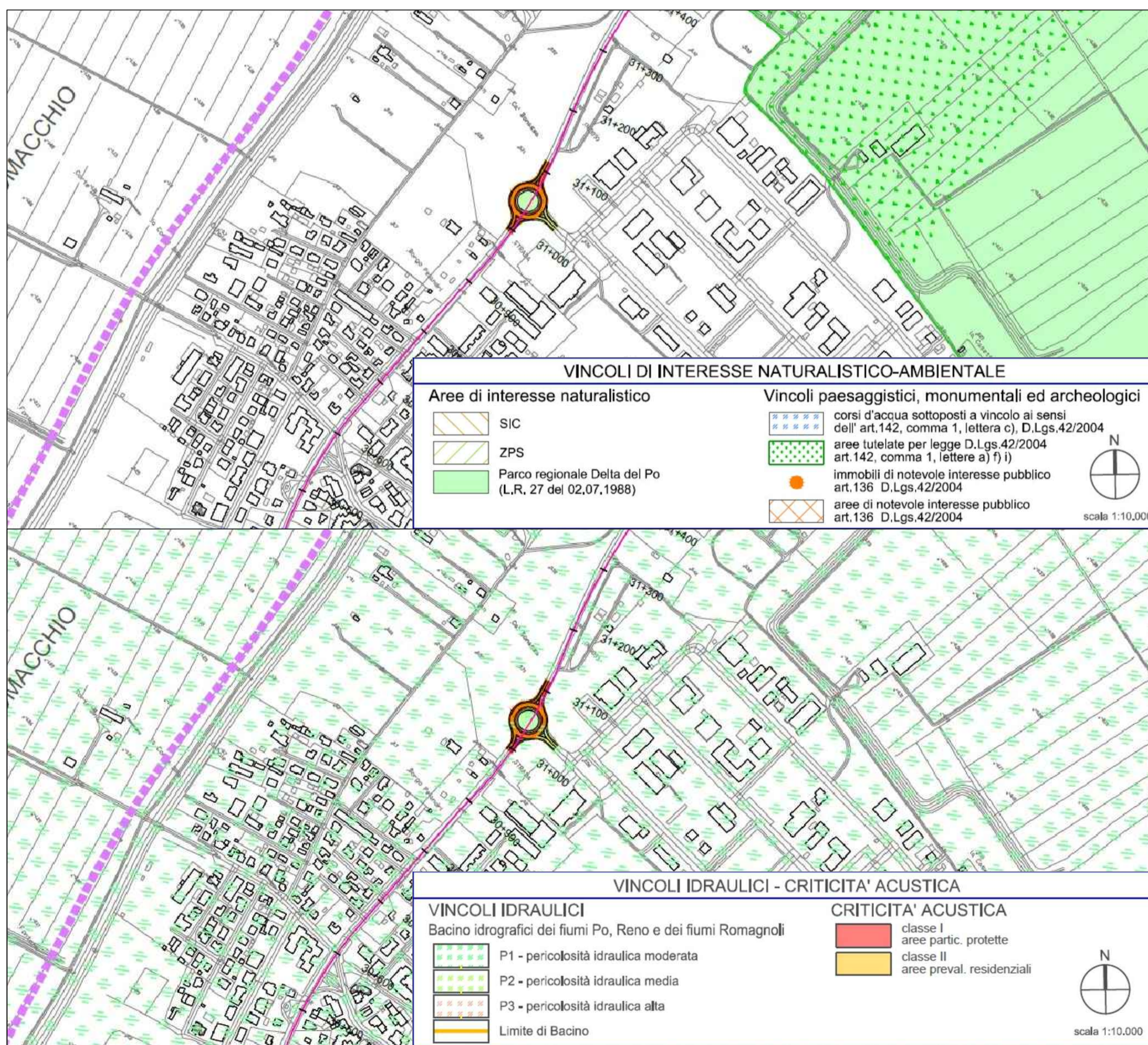
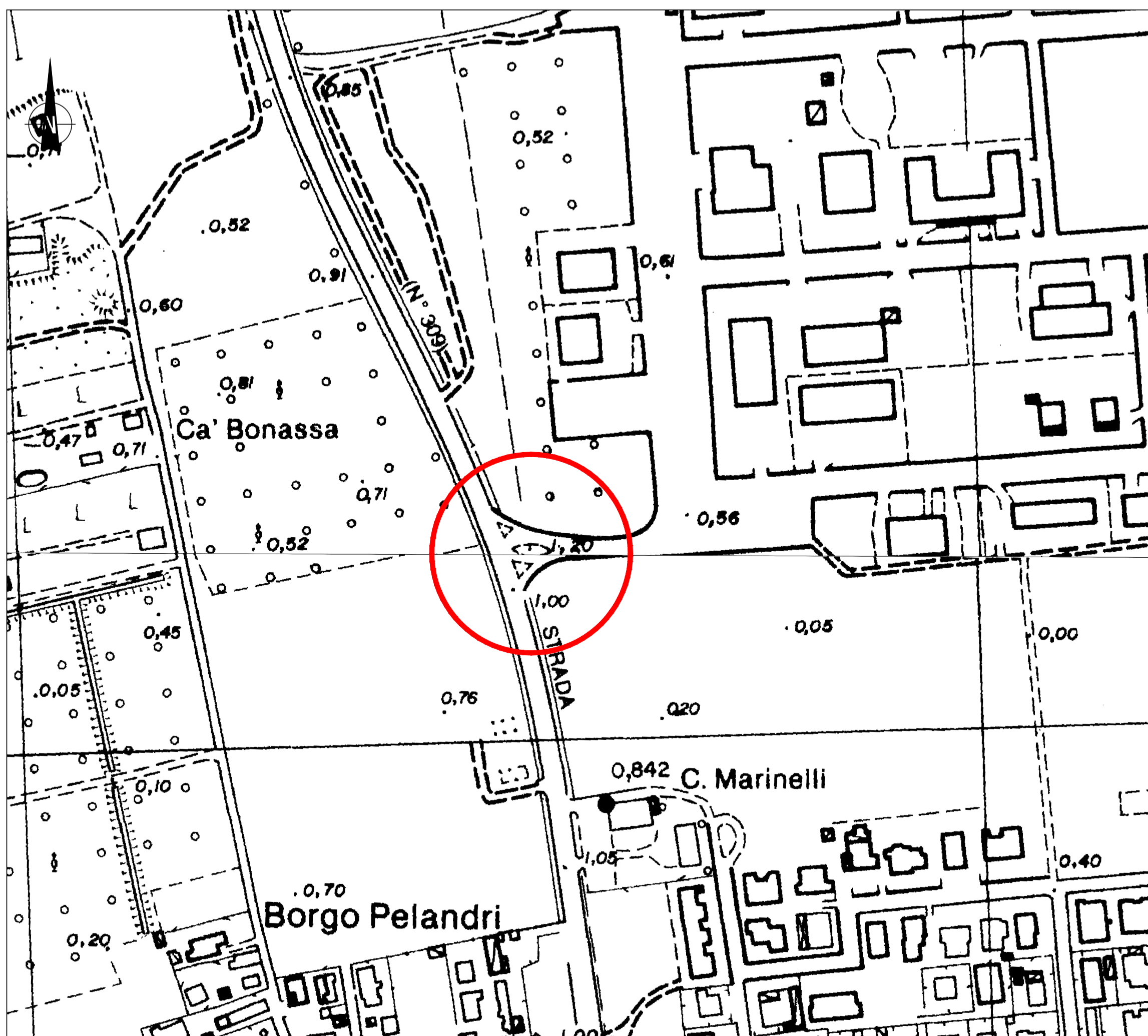


- LEGENDA**
- Sistemi e zone strutturanti la forma del territorio**
- COSTA**
- Sistema costiero (Art.12)
 - Zone urbanizzate in ambito costiero (Art.14)
 - Zone di riqualificazione della costa e dell'arenile (Art.13)
 - Zone di tutela della costa e dell'arenile (Art.15)
- LAGHI, CORSI D'ACQUA E ACQUE SOTTERRANEE**
- Zone di tutela dei corsi d'acqua (Art.17)
 - Invasi ed alvei dei corsi d'acqua (Art.18)
 - Zone di tutela dei corpi idrici sotterranei (Art.26)
 - Arece di vulnerabilità idrogeologica e di particolare tutela per la pianificazione comunale (Art.32)
- Zone ed elementi di interesse paesaggistico-ambientale**
- AMBITI DI TUTELA**
- Zone di particolare interesse paesaggistico ambientale (Art.19)
 - Zone di tutela naturalistica (Art.25)
 - Rete Natura 2000 - Zone di Protezione Speciale (Art. 27-bis)
 - Rete Natura 2000 - Siti di Interesse Comunitario (Art. 27-bis)
 - Rete Natura 2000 - ZPS e SIC (Art. 27-bis)
 - Perimetro Istitutivo del Parco Regionale del Delta del Po L.R. n.27/1988
 - VMG Parco Regionale del Delta del Po - Ambito del Piano Territoriale Stazione Volano Mesola Goro
 - VALCOM Parco Regionale del Delta del Po - Ambito del Piano Territoriale Stazione Valli di Comacchio
 - Unità di Paesaggio (Art. 8)
 - Progetti di tutela, recupero e valorizzazione (Art.28)
 - Ambiti di paesaggio notevole (Art.9)
 - Dossi o dune di rilevanza storico documentale e paesistica (Art.20a)
 - Dossi o dune di rilevanza idrogeologica (Art.20b)
 - Strade panoramiche (Art.24)
- Zone ed elementi di particolare interesse storico**
- ZONE ED ELEMENTI DI PARTICOLARE INTERESSE STORICO-ARCHEOLOGICO**
- Complessi archeologici (Art.21 comma 2 lettera a)
 - Arece di accertata e rilevante consistenza archeologica (Art.21 comma 2 lettera b1)
 - Arece di concentrazione di materiali archeologici (Art.21 comma 2 lettera b2)
 - Strade storiche (Art.24 comma 1 lettera a)
 - Idrografia storica (Art.24 comma 1 lettera b)
- INSEDIAMENTI STORICI**
- Inseidiamenti urbani e storici e strutture insediative storiche non urbane (Art.22)
 - Zone di interesse storico testimoniale (Art.23)
 - Arece di attenzione per la localizzazione a condizione degli impianti per fertilità radio e televisiva (Art.5 comma 2 NTA del PLERT)



ubicazione intervento



Anas SpA Società con Socio Unico
 Cap. Soc. € 2.269.892.000,00 - Iscr. R.E.A. 1024951 - P.IVA 02133681003 - C.F. 80208450587
 Sede legale: Via Monzambano, 10 - 00185 Roma - Tel. 06 44461 - Fax 06 4456224
 Sede Compartmentale: Viale A. Masini, 8 - 40126 Bologna - Tel. 051.6301111 - Fax. 051.244970
 Pec : anas.emiliaromagna@postacert.stradeanas.it

Compartimento della Viabilità per l'Emilia Romagna

PROVINCIA DI FERRARA

VISTO PER ANAS:

IL RESPONSABILE DEL POOL SPECIALISTICO E PROGETTAZIONE
 (Ing. Annalisa LAMBERTI)

IL RESPONSABILE DEL PROCEDIMENTO
 (Ing. Mario LIBERATORE)

IL PROGETTISTA
 Ing. Silvano ROSSATO



UFFICIO TECNICO: Via Orlino Grande, 61 - 37066 Sommacampagna (VR)
 Tel. 045 510288 - Fax 045 510214
 e-mail: info@psv.com

PROGETTO n. 8791 del 28/06/2016

S.S. 309 "Romea"

INTERVENTI DI RAZIONALIZZAZIONE ED ADEGUAMENTO DELLE INTERSEZIONI A RASO, DI INSERIMENTO DI PIAZZOLE DI SOSTA, DI COMPLETAMENTO DEL SISTEMA TUTOR E DI ADEGUAMENTO DELLE BARRIERE DI SICUREZZA DAL Km 24+300 AL Km 55+300

Cod. SIL BOMS168791

PROGETTO DEFINITIVO

INTERVENTO 11
 INTERSEZIONE VIA DELLE ARTI
 AL Km 31+000

INQUADRAMENTO TERRITORIALE

TAVOLA
 2.11.01

SCALA
 1:200

REVISIONE	n.	data	descrizione
	0	28.06.17	PRIMA EMISSIONE