ASSI AA-AB – PROFILO LONGITUDINALE E SEZIONI TRASVERSALI

Profilo longitudinale asse AE

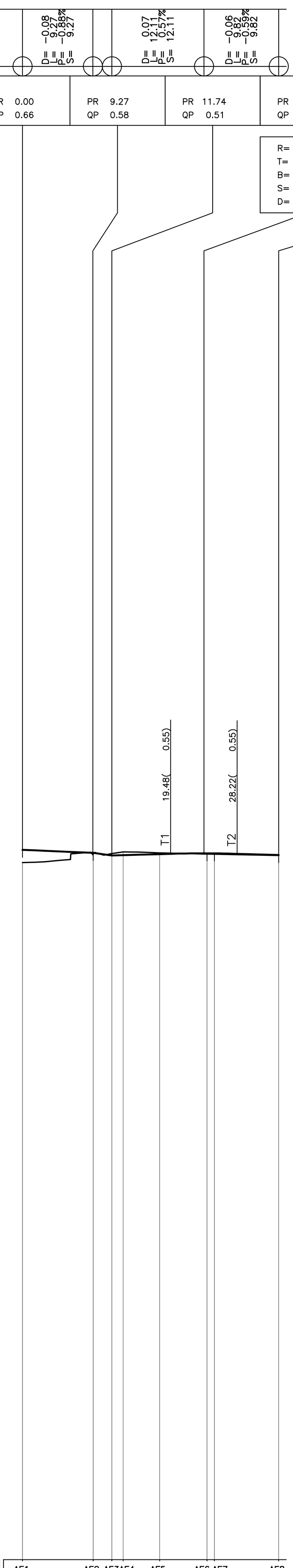

ANGOLI : CENTESIMALI
LUNGHEZZE: METRI LINEARI

−18.00

Numero sezioni		AE1	AE2	AE3	AE4	AE5	AE6	AE7	AE8
Distanze	Parziali	9.31	2.44	1.49	4.81	6.24	0.97	8.43	
	Progressive	0.00	9.31	11.74	13.23	18.03	24.27	25.24	33.67
Quote	Terreno	0.32	0.54	0.56	0.60	0.58	0.55	0.54	0.51
	Progetto	0.66	0.58	0.51	0.52	0.54	0.57	0.56	0.52
	terreno – progetto	−0.34	−0.03	0.05	0.08	0.03	−0.02	−0.02	−0.01

Andamento planimetrico: 0.00 – 12.62 – 25.25 – 29.46 – 33.67; AE2 AC= 56.8807 R= 28.29 TG= 13.53 SV= 25.24; AC= 0.7640 R= 702.00 4.21 SV= 8.42 AE3; TK1 BS TK2 BS TK2

Sopraelevazione cigli: SX 2.50% 2.50% 2.00% 0.00%; DX −2.50% −2.50% −2.00%

Ettometriche: HM. 0

Profilo longitudinale asse AF

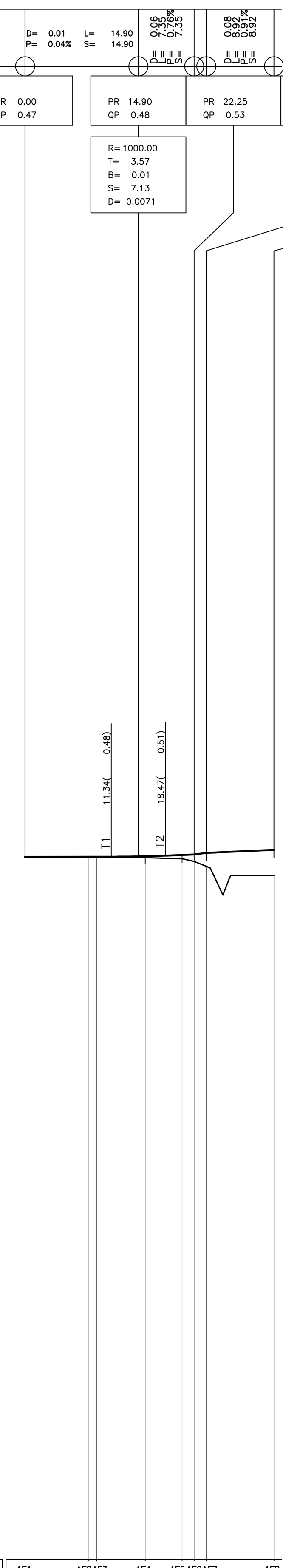

ANGOLI : CENTESIMALI
LUNGHEZZE: METRI LINEARI

−18.00

Numero sezioni		AF1	AF2	AF3	AF4	AF5	AF6	AF7	AF8
Distanze	Parziali	8.39	1.03	6.38	4.85	1.60	1.57	8.92	
	Progressive	0.00	8.39	9.43	15.80	20.65	22.25	23.82	32.74
Quote	Terreno	0.47	0.48	0.48	0.46	0.43	0.35	0.23	−0.02
	Progetto	0.47	0.48	0.48	0.49	0.52	0.53	0.58	0.66
	terreno – progetto	0.00	0.00	0.00	−0.03	−0.10	−0.18	−0.35	−0.68

Andamento planimetrico: 0.00 – 4.71 – 9.43 – 21.08 – 32.74; AF2 AC= 0.8594 TG= 4.71 R= SV= 0.00 [illegible]; AF3 AC= 63.8164 TG= 12.74 R= 23.25 SV= 23.31; TK1 BS TK2 BS TK2

Sopraelevazione cigli: SX 2.50% 2.50%; DX −2.50% −2.50%

Ettometriche: HM. 0

SEZIONE N.AE1 — SEZ.NUM. AE1 — PROGR. 0.00 PARZ. 0.00

SEZIONE N.AE1		
Sbancamento	mq	1.38
Fresatura	m	0.00
Geotessile	m	4.10
Rilevato	mq	0.98
Terreno vegetale	mq	0.59
Stabilizzato	mq	0.00
Misto cementato	mq	0.00
Base	mq	0.00
Binder	mq	0.00
Usura	m	0.00
Marciapiede	m	0.00

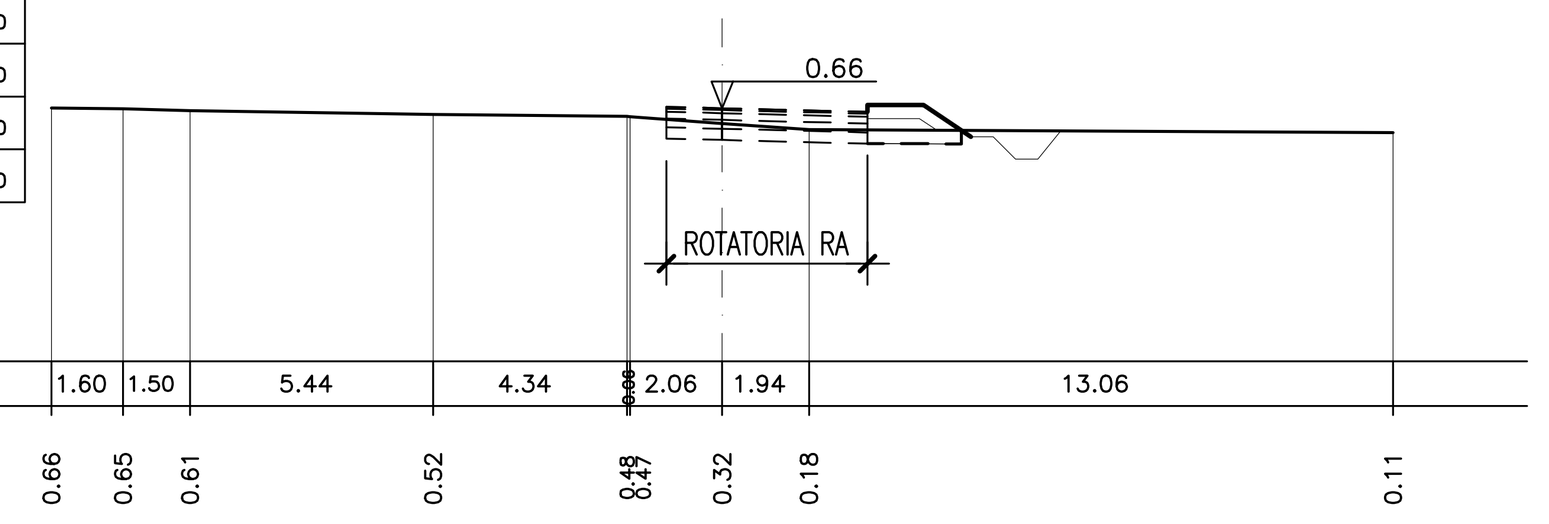

SEZIONE N.AE2 — SEZ.NUM. AE2 — PROGR. 9.31 PARZ. 9.31

SEZIONE N.AE2		
Sbancamento	mq	2.50
Fresatura	m	0.00
Geotessile	m	7.49
Rilevato	mq	10.12
Terreno vegetale	mq	0.53
Stabilizzato	mq	0.81
Misto cementato	mq	0.65
Base	mq	0.49
Binder	mq	0.23
Usura	m	3.25
Marciapiede	m	0.00

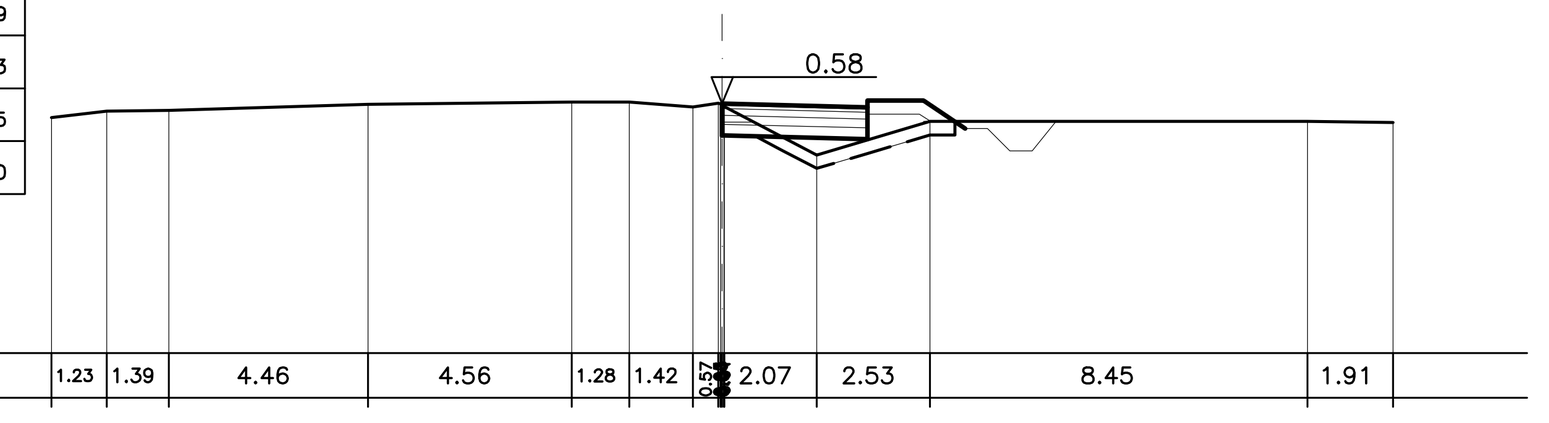

SEZIONE N.AE3 — SEZ.NUM. AE3 — PROGR. 11.74 PARZ. 2.44

SEZIONE N.AE3		
Sbancamento	mq	3.54
Fresatura	m	2.17
Geotessile	m	8.16
Rilevato	mq	1.83
Terreno vegetale	mq	0.61
Stabilizzato	mq	0.96
Misto cementato	mq	0.77
Base	mq	0.58
Binder	mq	0.42
Usura	m	6.00
Marciapiede	m	0.00

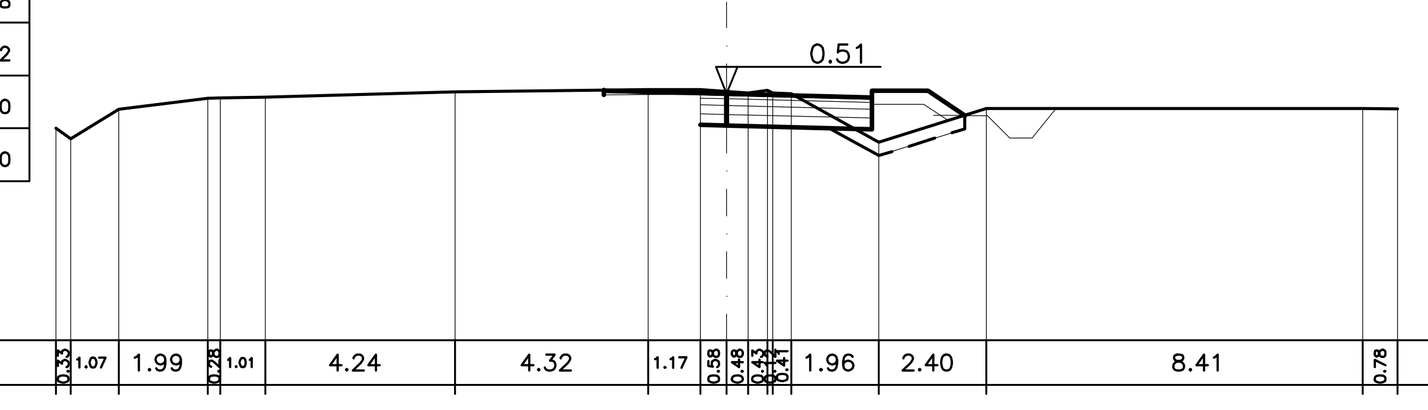

SEZIONE N.AE4 — SEZ.NUM. AE4 — PROGR. 13.23 PARZ. 1.49

SEZIONE N.AE4		
Sbancamento	mq	3.59
Fresatura	m	5.77
Geotessile	m	7.62
Rilevato	mq	1.94
Terreno vegetale	mq	0.59
Stabilizzato	mq	0.77
Misto cementato	mq	0.62
Base	mq	0.46
Binder	mq	0.42
Usura	m	6.00
Isola spartitraffico	m	2.86
Marciapiede	m	0.00

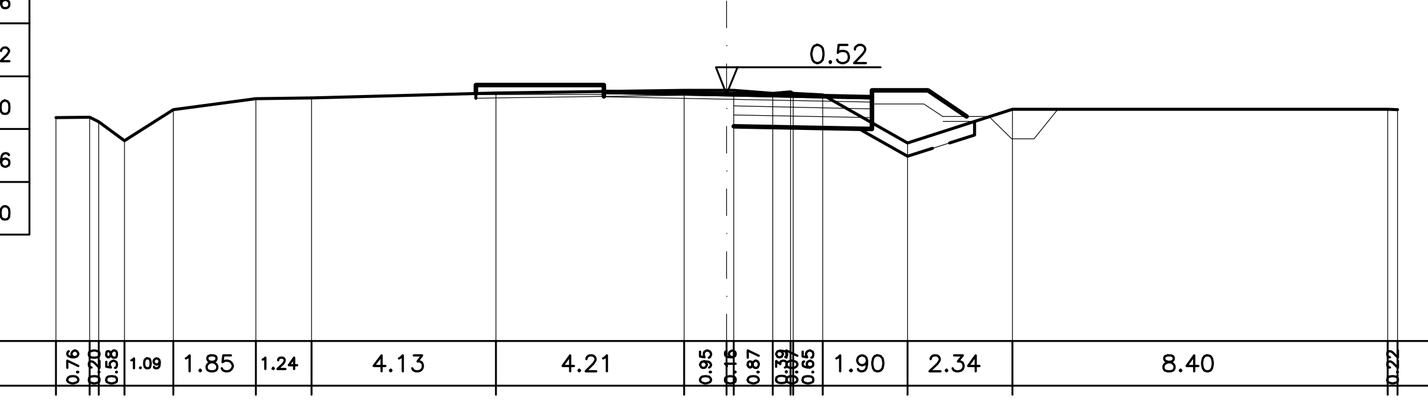

SEZIONE N.AE5 — SEZ.NUM. AE5 — PROGR. 18.03 PARZ. 4.81

SEZIONE N.AE5		
Sbancamento	mq	2.26
Fresatura	m	5.36
Geotessile	m	6.96
Rilevato	mq	1.62
Terreno vegetale	mq	0.64
Stabilizzato	mq	0.35
Misto cementato	mq	0.28
Base	mq	0.21
Binder	mq	0.42
Usura	m	6.00
Isola spartitraffico	m	0.75
Marciapiede	m	0.00

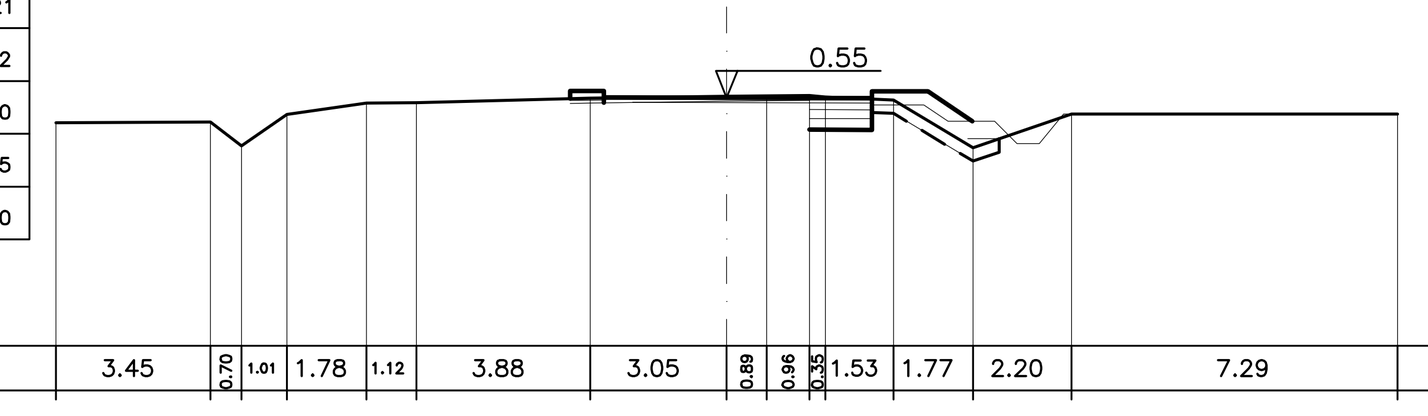

SEZIONE N.AE6 — SEZ.NUM. AE6 — PROGR. 24.27 PARZ. 6.24

SEZIONE N.AE6		
Sbancamento	mq	1.40
Fresatura	m	4.73
Geotessile	m	5.04
Rilevato	mq	0.97
Terreno vegetale	mq	0.69
Stabilizzato	mq	0.13
Misto cementato	mq	0.11
Base	mq	0.18
Binder	mq	0.37
Usura	m	5.27
Marciapiede	m	0.00

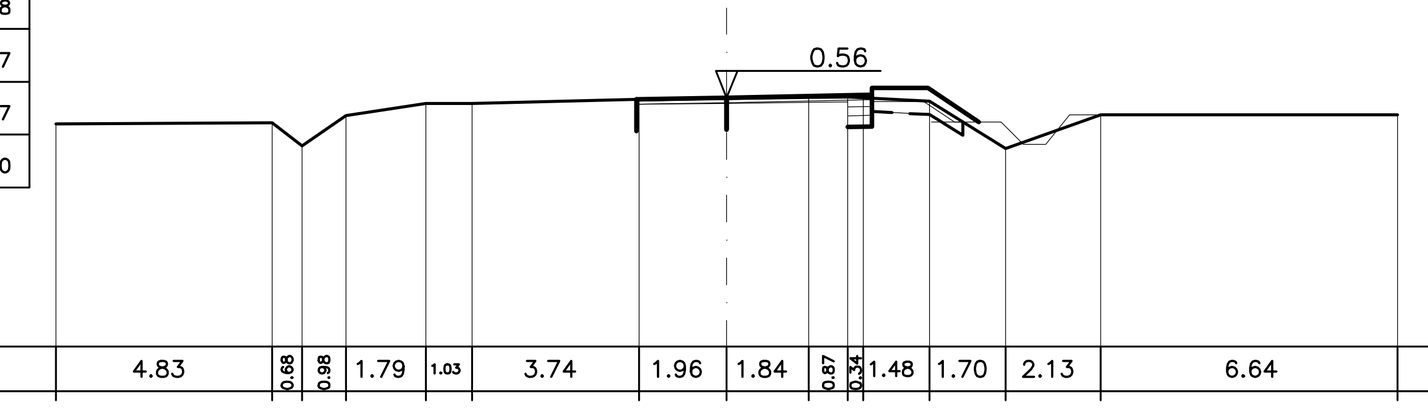

SEZIONE N.AE7 — SEZ.NUM. AE7 — PROGR. 25.24 PARZ. 0.97

SEZIONE N.AE7		
Sbancamento	mq	1.05
Fresatura	m	4.72
Geotessile	m	5.04
Rilevato	mq	0.59
Terreno vegetale	mq	0.68
Stabilizzato	mq	0.13
Misto cementato	mq	0.11
Base	mq	0.18
Binder	mq	0.37
Usura	m	5.25
Marciapiede	m	0.00

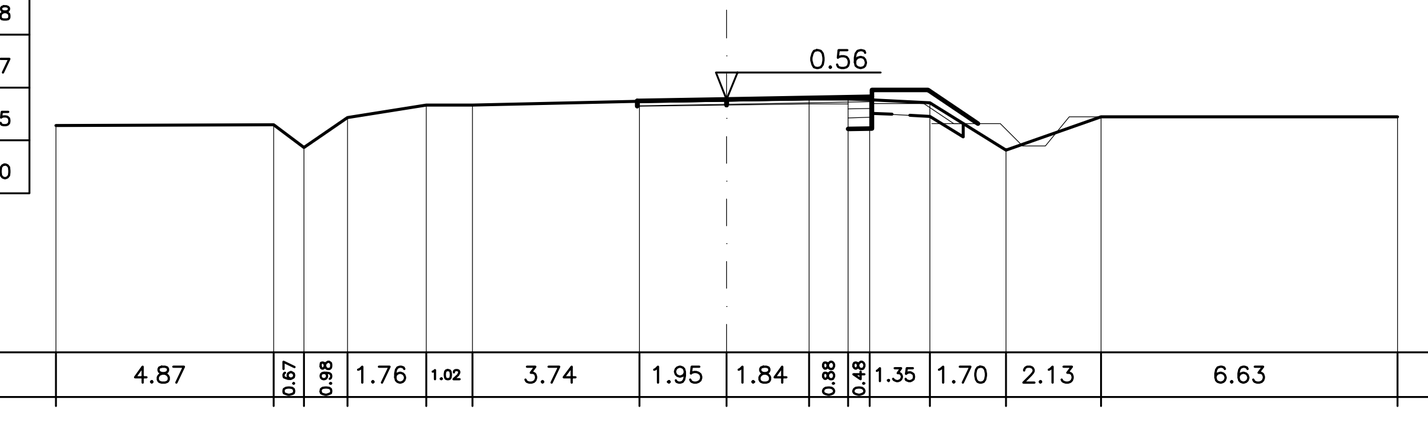

SEZIONE N.AE8 — SEZ.NUM. AE8 — PROGR. 33.67 PARZ. 8.43

SEZIONE N.AE8		
Sbancamento	mq	0.03
Fresatura	m	4.70
Geotessile	m	0.00
Rilevato	mq	0.47
Terreno vegetale	mq	0.35
Stabilizzato	mq	0.00
Misto cementato	mq	0.00
Base	mq	0.00
Binder	mq	0.35
Usura	m	4.70
Marciapiede	m	0.00

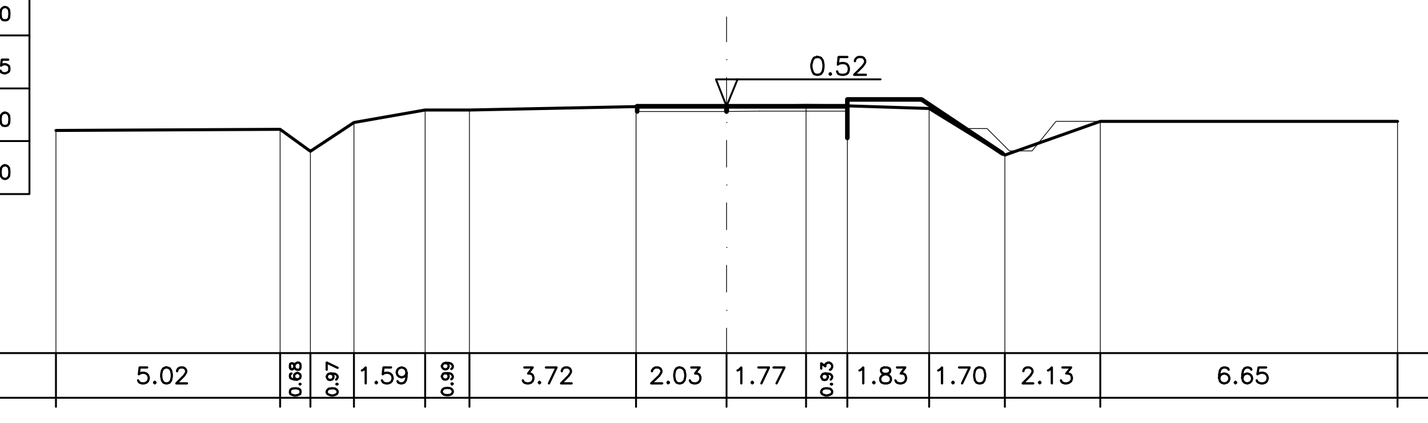

SEZIONE N.AF1 — SEZ.NUM. AF1 — PROGR. 0.00 PARZ. 0.00

SEZIONE N.AF1		
Sbancamento	mq	1.27
Fresatura	m	4.74
Geotessile	m	0.00
Rilevato	mq	0.00
Terreno vegetale	mq	0.55
Stabilizzato	mq	0.00
Misto cementato	mq	0.00
Base	mq	0.00
Binder	mq	0.34
Usura	m	4.74
Marciapiede	m	0.00

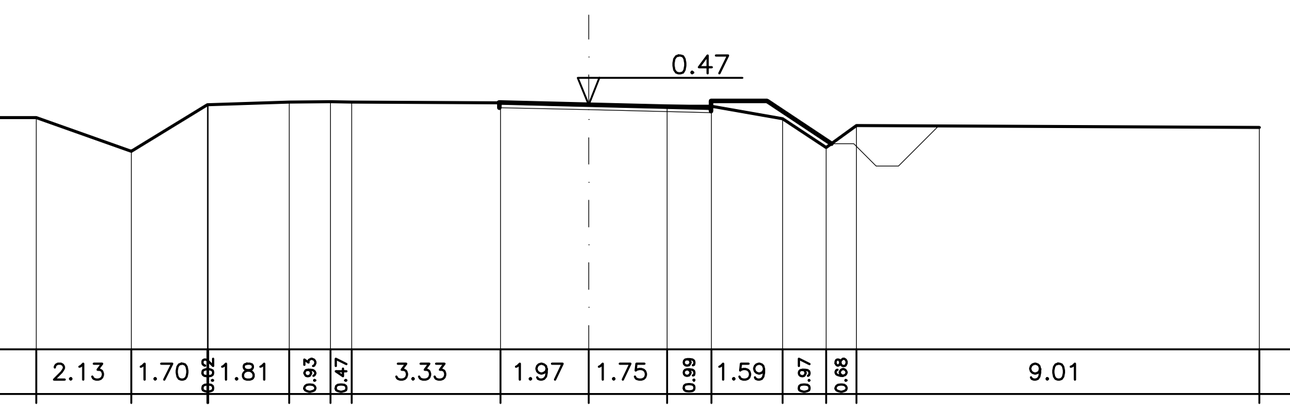

SEZIONE N.AF2 — SEZ.NUM. AF2 — PROGR. 8.39 PARZ. 8.39

SEZIONE N.AF2		
Sbancamento	mq	2.20
Fresatura	m	4.72
Geotessile	m	5.70
Rilevato	mq	0.78
Terreno vegetale	mq	0.78
Stabilizzato	mq	0.13
Misto cementato	mq	0.11
Base	mq	0.08
Binder	mq	0.37
Usura	m	5.25
Marciapiede	m	0.00

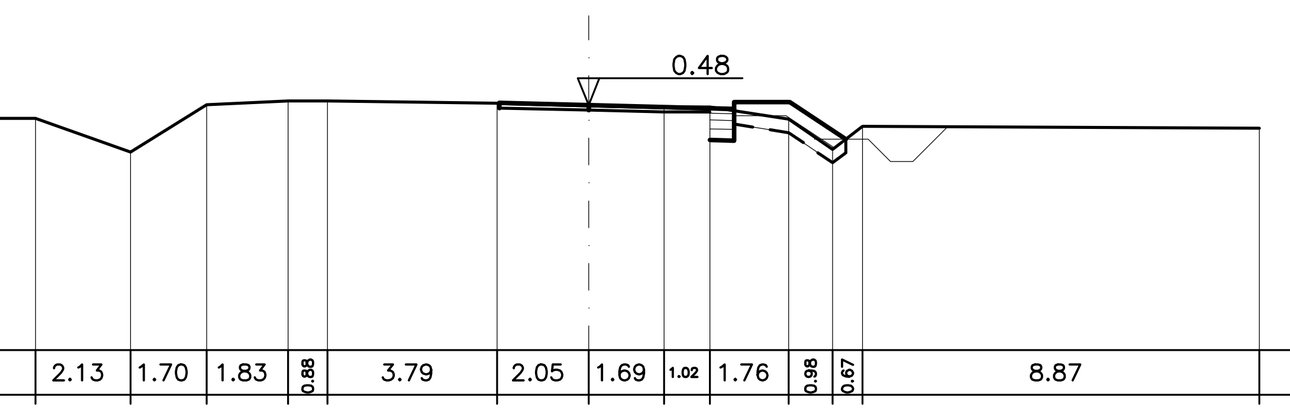

SEZIONE N.AF3 — SEZ.NUM. AF3 — PROGR. 9.43 PARZ. 1.03

SEZIONE N.AF3		
Sbancamento	mq	2.21
Fresatura	m	4.70
Geotessile	m	5.72
Rilevato	mq	0.78
Terreno vegetale	mq	0.78
Stabilizzato	mq	0.14
Misto cementato	mq	0.11
Base	mq	0.08
Binder	mq	0.37
Usura	m	5.25
Marciapiede	m	0.00

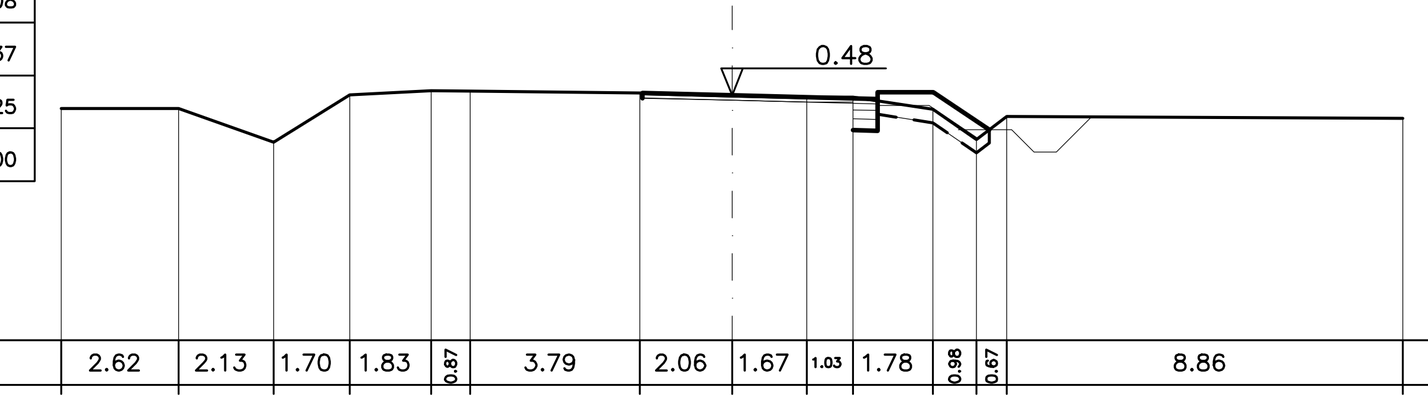

SEZIONE N.AF4 — SEZ.NUM. AF4 — PROGR. 15.80 PARZ. 6.38

SEZIONE N.AF4		
Sbancamento	mq	2.07
Fresatura	m	4.51
Geotessile	m	6.06
Rilevato	mq	1.26
Terreno vegetale	mq	0.62
Stabilizzato	mq	0.31
Misto cementato	mq	0.25
Base	mq	0.29
Binder	mq	0.35
Usura	m	5.00
Isola spartitraffico	m	0.75
Marciapiede	m	0.00

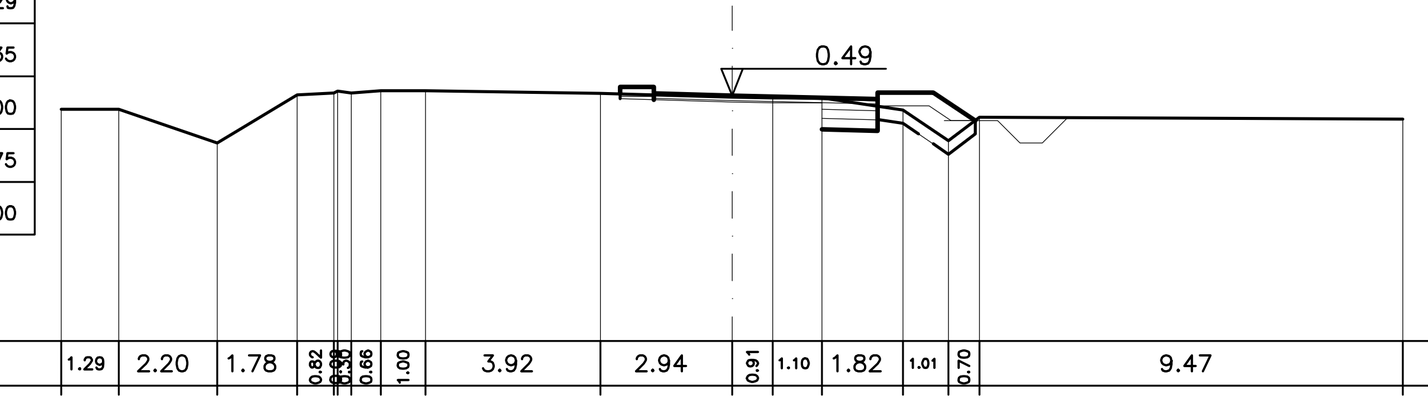

SEZIONE N.AF5 — SEZ.NUM. AF5 — PROGR. 20.65 PARZ. 4.85

SEZIONE N.AF5		
Sbancamento	mq	2.44
Fresatura	m	4.92
Geotessile	m	7.42
Rilevato	mq	1.86
Terreno vegetale	mq	0.60
Stabilizzato	mq	0.73
Misto cementato	mq	0.59
Base	mq	0.66
Binder	mq	0.35
Usura	m	5.00
Isola spartitraffico	m	2.86
Marciapiede	m	0.00

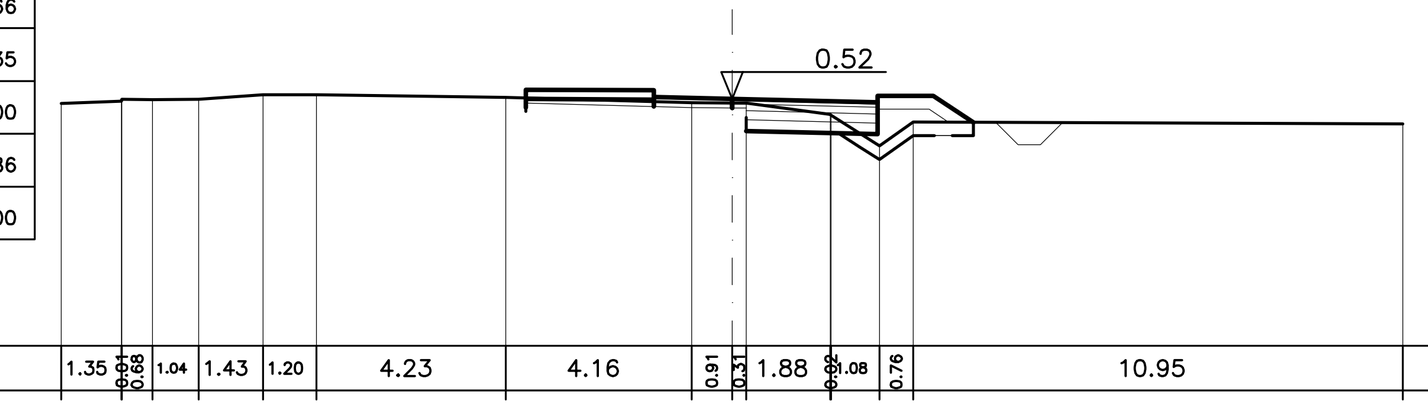

SEZIONE N.AF6 — SEZ.NUM. AF6 — PROGR. 22.25 PARZ. 1.60

SEZIONE N.AF6		
Sbancamento	mq	2.64
Fresatura	m	1.21
Geotessile	m	8.30
Rilevato	mq	1.62
Terreno vegetale	mq	0.61
Stabilizzato	mq	0.95
Misto cementato	mq	0.76
Base	mq	0.73
Binder	mq	0.35
Usura	m	5.00
Marciapiede	m	0.00

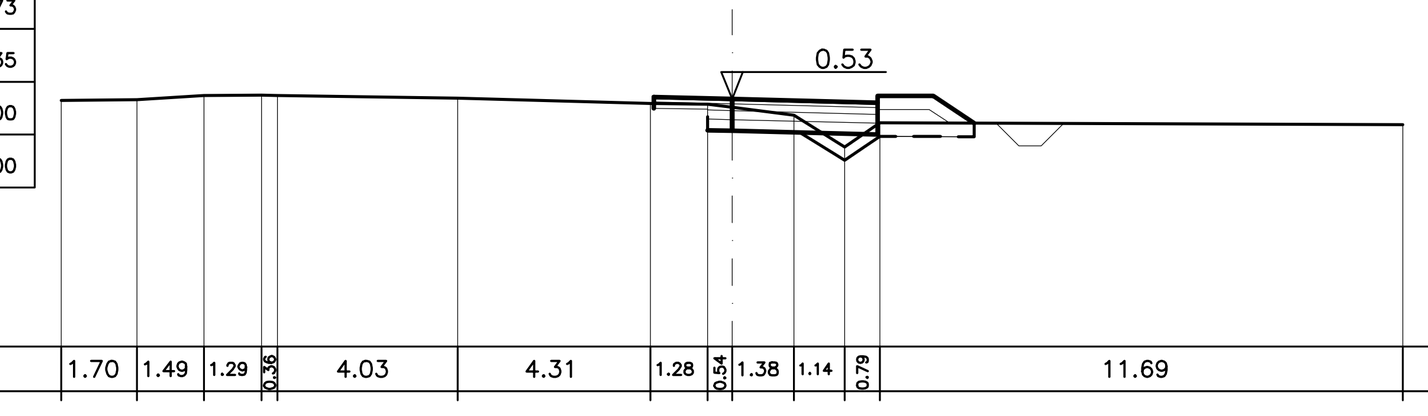

SEZIONE N.AF7 — SEZ.NUM. AF7 — PROGR. 23.82 PARZ. 1.57

SEZIONE N.AF7		
Sbancamento	mq	2.16
Fresatura	m	0.00
Geotessile	m	7.90
Rilevato	mq	1.96
Terreno vegetale	mq	0.63
Stabilizzato	mq	0.81
Misto cementato	mq	0.65
Base	mq	0.49
Binder	mq	0.23
Usura	m	3.25
Marciapiede	m	0.00

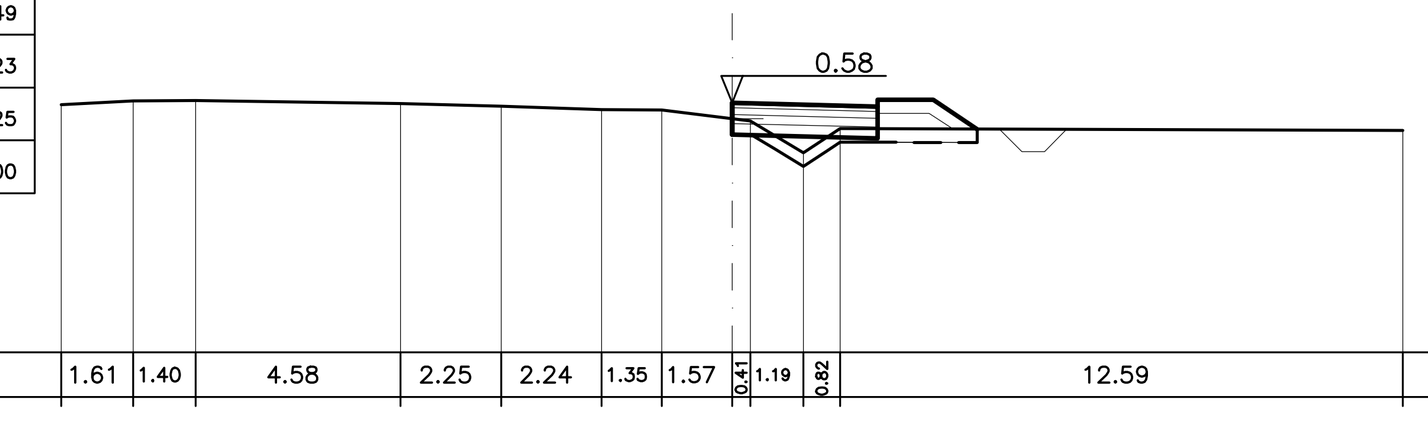

SEZIONE N.AF8 — SEZ.NUM. AF8 — PROGR. 32.74 PARZ. 8.92

SEZIONE N.AF8		
Sbancamento	mq	1.21
Fresatura	m	0.00
Geotessile	m	4.39
Rilevato	mq	1.40
Terreno vegetale	mq	0.69
Stabilizzato	mq	0.00
Misto cementato	mq	0.00
Base	mq	0.00
Binder	mq	0.00
Usura	m	0.00
Marciapiede	m	0.00

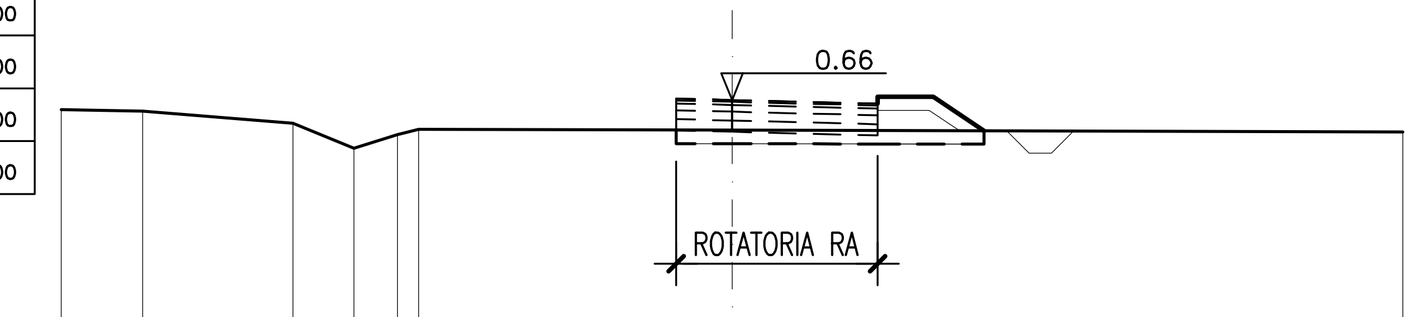

Anas SpA Società con Socio Unico
Cap. Soc. € 2.269.892.000,00 - Iscr. R.E.A. 1024951 - P.IVA 02133681003 - C.F. 80208450587
Sede legale: Via Monzambano, 10 - 00185 Roma - Tel. 06 44461 - Fax 06 4456224
Sede Compartimentale: Viale A. Masini, 8 - 40126 Bologna - Tel. 051.6301111 - Fax. 051.244970
Pec anas.emiliaromagna@postacert.stradeanas.it
Compartimento della Viabilità per l'Emilia Romagna

PROVINCIA DI FERRARA

VISTO PER ANAS :

IL RESPONSABILE DEL POOL SPECIALISTICO E PROGETTAZIONE
(Ing. Annalisa LAMBERTI)

IL RESPONSABILE DEL PROCEDIMENTO
(Ing. Mario LIBERATORE)

IL PROGETTISTA
Ing. Silvano ROSSATO

PROGETTI SERVIZI VERONA s.r.l.
Ing. Silvano Rossato
Geol. Claudio Leoncini
Geom. Giulio Zampini
Geom. Nicola Cordioli
UFFICIO TECNICO: Via Osteria Grande, 61 – 37066 Sommacampagna (VR) Tel. 045 510288 – Fax 045 510514 e-mail: info@psvsrl.com

PROGETTO n. 8791 del 28/06/2016

S.S. 309 "Romea"

INTERVENTI DI RAZIONALIZZAZIONE ED ADEGUAMENTO DELLE INTERSEZIONI A RASO, DI INSERIMENTO DI PIAZZOLE DI SOSTA, DI COMPLETAMENTO DEL SISTEMA TUTOR E DI ADEGUAMENTO DELLE BARRIERE DI SICUREZZA DAL Km 24+300 AL Km 55+300

Cod. SIL BOMS168791

PROGETTO DEFINITIVO

INTERVENTO 11
INTERSEZIONE VIA DELLE ARTI
AL Km 31+000

ASSI AA–AB
PROFILO LONGITUDINALE
E SEZIONI TRASVERSALI

TAVOLA: 3.11.08

SCALA: 1:500/100 1:200

REVISIONE n.	data	descrizione
0	28.06.17	PRIMA EMISSIONE