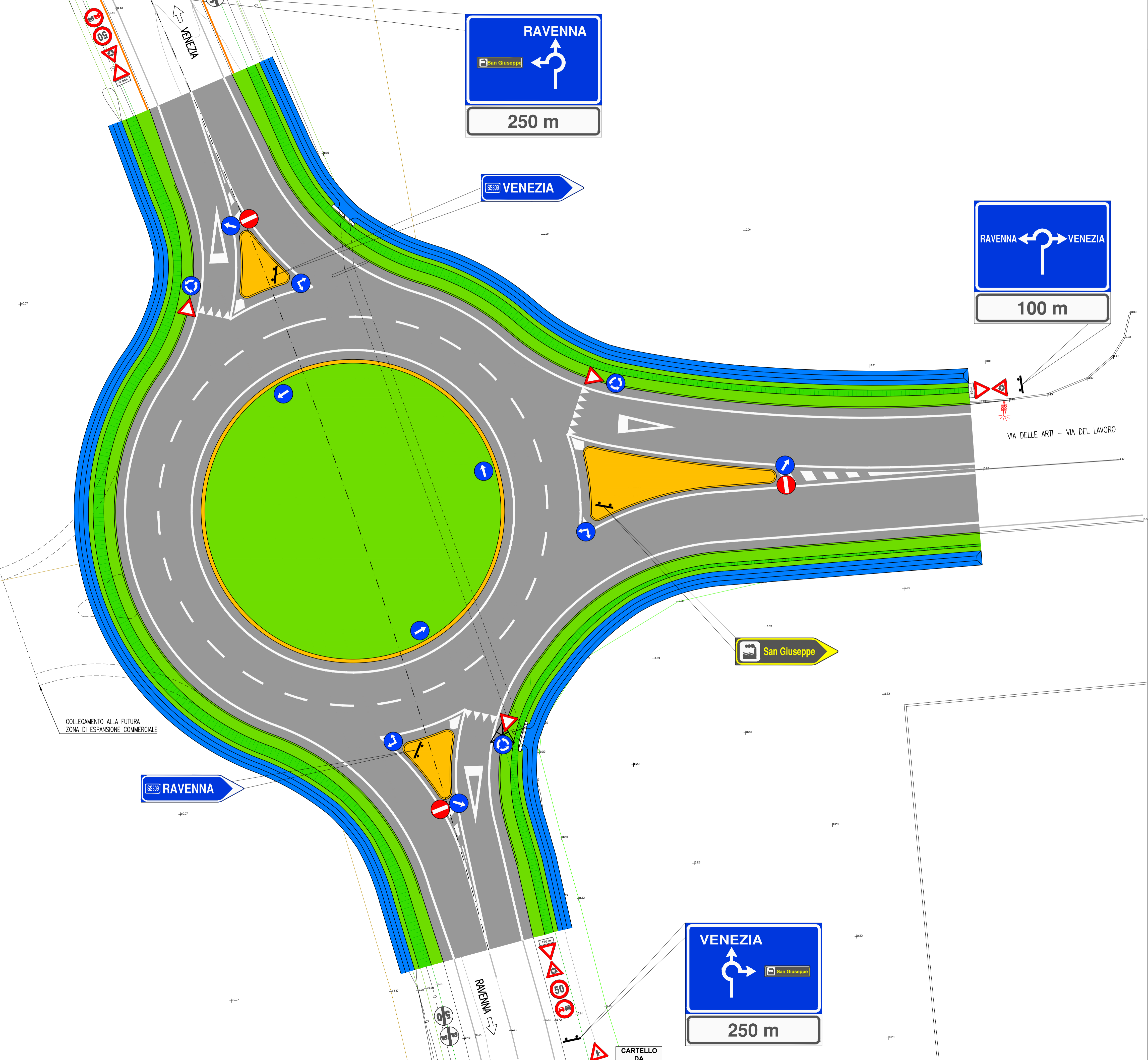


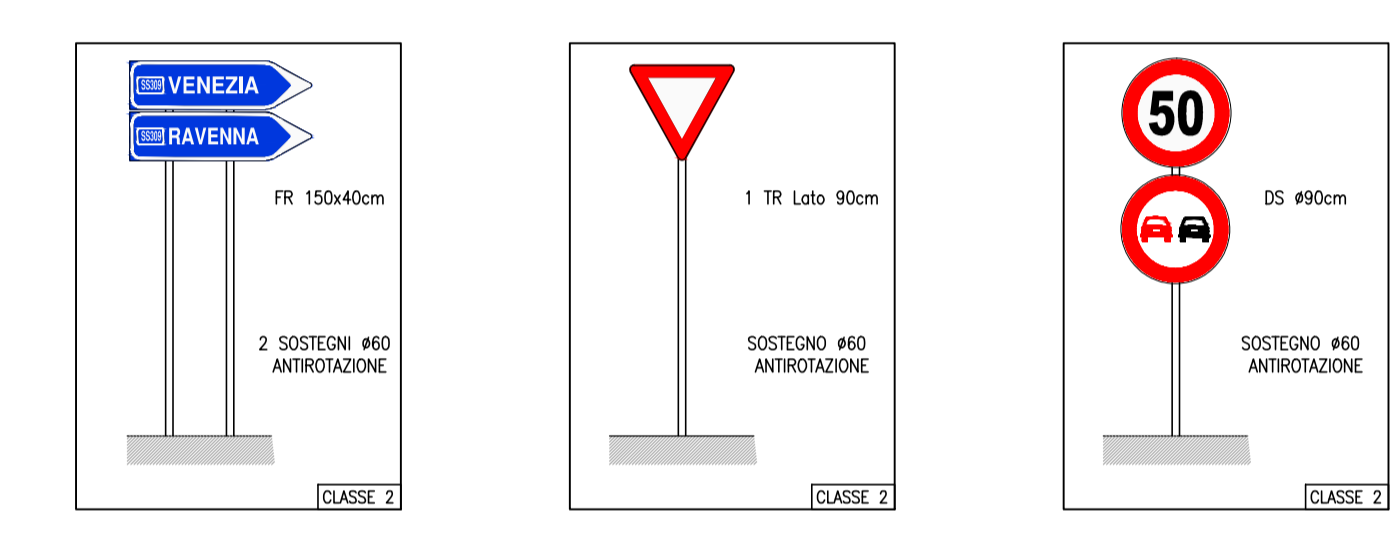
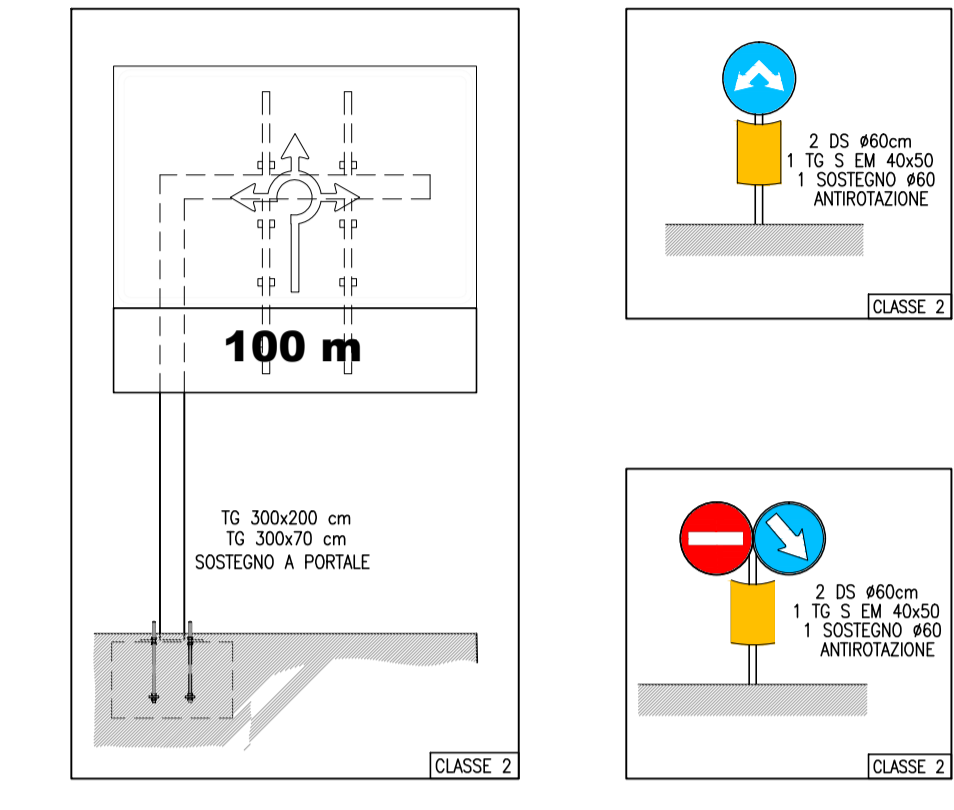
PLANIMETRIA SCALA 1:200


CARTELLI DA RIMUOVERE



NOTE GENERALI

- 1) TUTTE LE QUOTE SONO ESPRESSE IN m
- 2) TUTTE LE DIMENSIONI SONO ESPRESSE IN cm SALVO DOVE DIVERSAMENTE SPECIFICATO
- 3) IN CASO DI SEGNALI INTEGRATI O NON USURATI, A DISCREZIONE DELLA D.L., SI PREVEDE IL LORO RIUTILIZZO E RIPOSIZIONAMENTO
- 4) I RIFERIMENTI RIPORTATI SUI SEGNALI DI PRESELEZIONE E DIREZIONE POTRANNO ESSERE MODIFICATI IN SEDE DI REALIZZAZIONE DELL'OPERA SULLA BASE DEGLI ACCORDI SIGLATI TRA GLI ENTI GESTORI DELLA RETE STRADALE (ANAS - PROVINCIA DI FERRARA)



 Anas SpA Società con Socio Unico
 Cap. Soc. € 2.269.892.000,00 - Iscr. R.E.A. 1024951 - P.IVA 02133681003 - C.F. 80208450587
 Sede legale: Via Monzambano, 10 - 00185 Roma - Tel. 06 44461 - Fax 06 4456224
 Sede Compartmentale: Viale A. Masini, 8 - 40126 Bologna - Tel. 051.6301111 - Fax. 051.244970
 Pec: anas.emiliaromagna@postacert.stradeanas.it
 Compartimento della Viabilità per l'Emilia Romagna

PROVINCIA DI FERRARA

VISTO PER ANAS:

IL RESPONSABILE DEL POOL SPECIALISTICO E PROGETTAZIONE
 (Ing. Annalisa LAMBERTI)

IL RESPONSABILE DEL PROCEDIMENTO
 (Ing. Mario LIBERATORE)

IL PROGETTISTA
 Ing. Silvano ROSSATO
PROGETTI SERVIZI VERONA s.r.l.
 Ing. Silvano Rossato
 Geol. Claudio Leoncini
 Geom. Giulio Zampini
 Geom. Nicola Cordelli
 UFFICIO TECNICO: Via Orazio Grande, 61 - 37066 Sommacampagna (VR)
 Tel. 045 510288 - Fax 045 510514
 e-mail: info@psv.com

S.S. 309 "Romea"
INTERVENTI DI RAZIONALIZZAZIONE ED ADEGUAMENTO DELLE INTERSEZIONI A RASO, DI INSERIMENTO DI PIAZZOLE DI SOSTA, DI COMPLETAMENTO DEL SISTEMA TUTOR E DI ADEGUAMENTO DELLE BARRIERE DI SICUREZZA DAL Km 24+300 AL Km 55+300
 Cod. SIL BOMS168791

PROGETTO DEFINITIVO

INTERVENTO 11
 INTERSEZIONE VIA DELLE ARTI
 AL Km 31+000

SEGNALETICA
 PLANIMETRIA

TAVOLA
 3.11.10

SCALA
 1:200

REVISIONE	n.	data	descrizione
	0	28.06.17	PRIMA EMISSIONE

PROGETTO n. 8791 del 28/06/2016