SEZIONE 178
PROGRESSIVA 2655.00

A	RILEVATO	m²	51.73
BO	BONIFICA	m²	31.04
SP	SPIANAMENTO	m²	84.31
o	USURA	m	20.13
b	VEGETALE	m	10.37
c	BINDER	m	20.43
d	BASE	m	20.25
e	FONDAZIONE	m	21.20
sc	SCOTICO	m	31.04
st	SPARTITRAFFICO	m	2.50

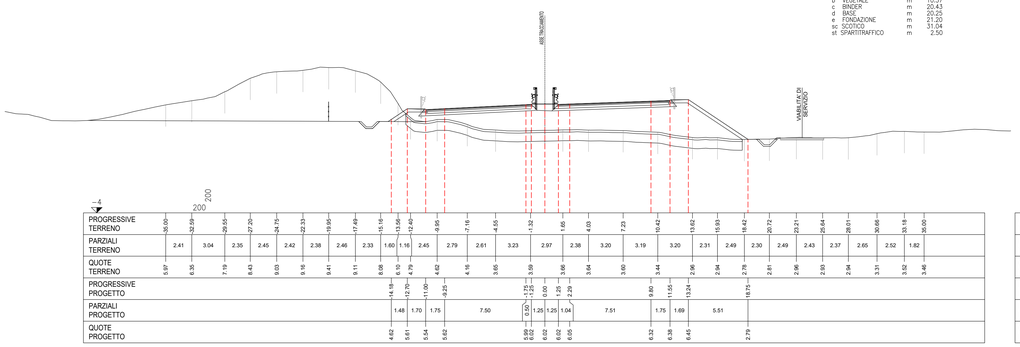

SEZIONE 179
PROGRESSIVA 2670.00

A	RILEVATO	m²	44.40
BO	BONIFICA	m²	17.61
SP	SPIANAMENTO	m²	20.72
o	USURA	m	20.24
b	VEGETALE	m	9.35
c	BINDER	m	20.53
d	BASE	m	20.35
e	FONDAZIONE	m	21.32
sc	SCOTICO	m	17.61
st	SPARTITRAFFICO	m	2.50

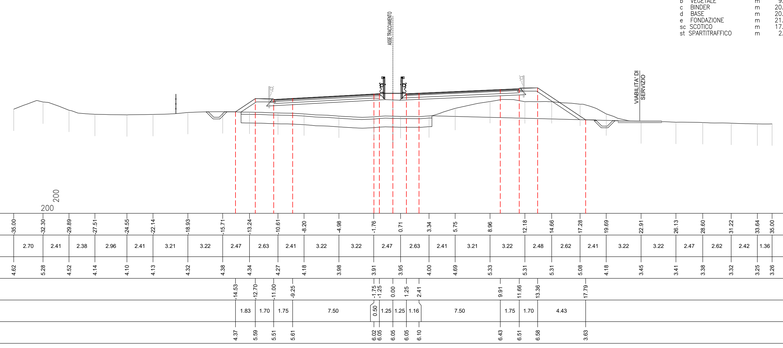

SEZIONE 180
PROGRESSIVA 2685.00

A	RILEVATO	m²	55.39
BO	BONIFICA	m²	39.66
SP	SPIANAMENTO	m²	79.56
o	USURA	m	20.37
b	VEGETALE	m	10.23
c	BINDER	m	20.65
d	BASE	m	20.49
e	FONDAZIONE	m	21.45
sc	SCOTICO	m	29.41
st	SPARTITRAFFICO	m	2.50

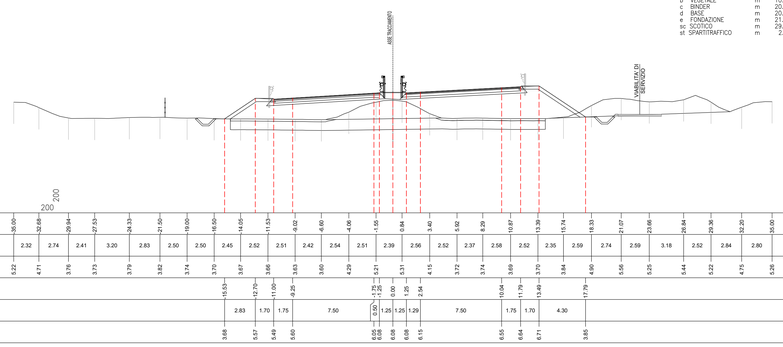

SEZIONE 181
PROGRESSIVA 2700.00

A	RILEVATO	m²	53.09
BO	BONIFICA	m²	22.66
SP	SPIANAMENTO	m²	23.70
o	USURA	m	20.49
b	VEGETALE	m	9.57
c	BINDER	m	20.75
d	BASE	m	20.61
e	FONDAZIONE	m	21.57
sc	SCOTICO	m	22.66
st	SPARTITRAFFICO	m	2.50

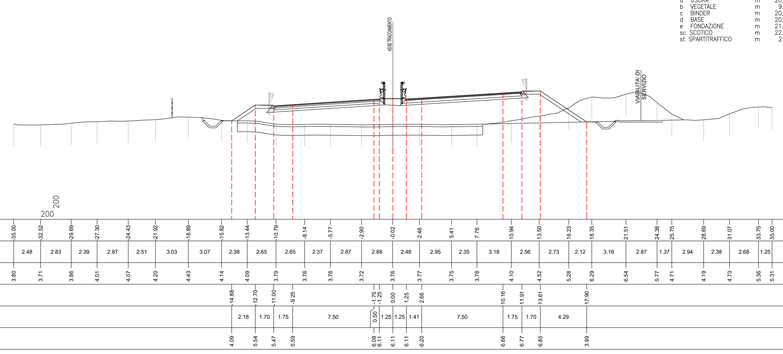

SEZIONE 182
PROGRESSIVA 2715.00

A	RILEVATO	m²	52.30
BO	BONIFICA	m²	22.71
SP	SPIANAMENTO	m²	59.46
o	USURA	m	20.58
b	VEGETALE	m	10.17
c	BINDER	m	20.83
d	BASE	m	20.70
e	FONDAZIONE	m	21.66
sc	SCOTICO	m	22.71
st	SPARTITRAFFICO	m	2.50

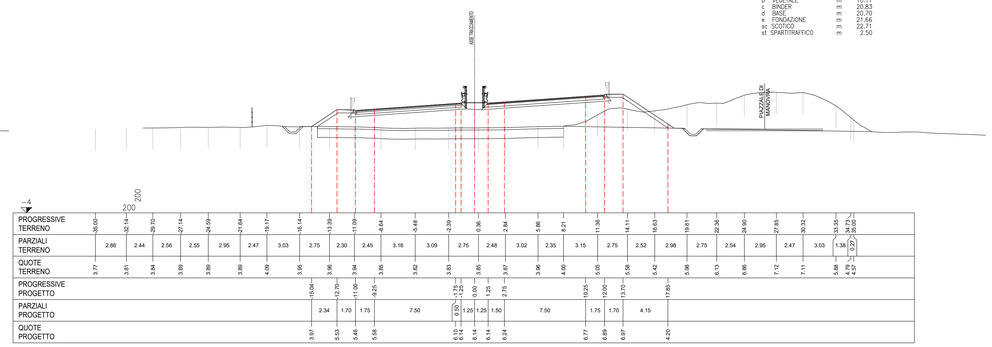

SEZIONE 183
PROGRESSIVA 2730.00

A	RILEVATO	m²	51.81
BO	BONIFICA	m²	23.63
SP	SPIANAMENTO	m²	48.17
o	USURA	m	20.59
b	VEGETALE	m	10.27
c	BINDER	m	20.94
d	BASE	m	20.81
e	FONDAZIONE	m	21.67
sc	SCOTICO	m	23.64
st	SPARTITRAFFICO	m	2.50

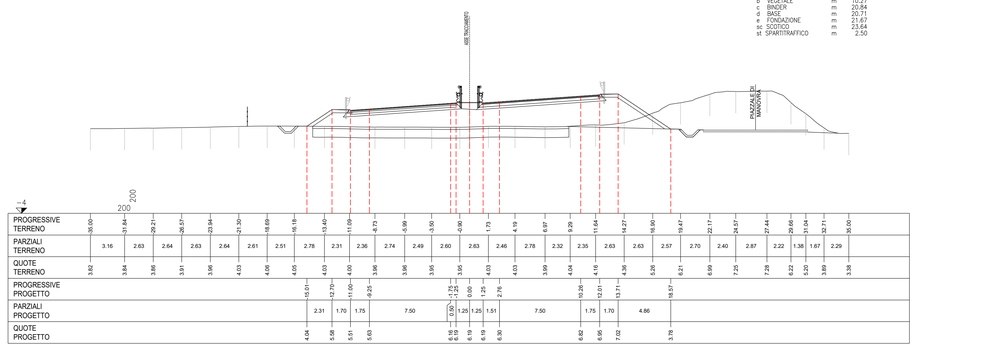

SEZIONE 184
PROGRESSIVA 2745.00

A	RILEVATO	m²	52.75
BO	BONIFICA	m²	32.12
SP	SPIANAMENTO	m²	35.52
o	USURA	m	20.58
b	VEGETALE	m	10.14
c	BINDER	m	20.83
d	BASE	m	20.70
e	FONDAZIONE	m	21.66
sc	SCOTICO	m	30.03
st	SPARTITRAFFICO	m	2.50

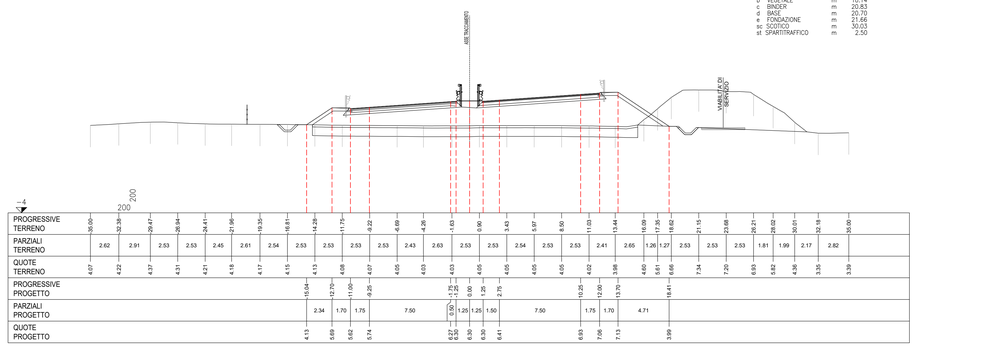

SEZIONE 185
PROGRESSIVA 2760.00

A	RILEVATO	m²	56.53
BO	BONIFICA	m²	32.92
SP	SPIANAMENTO	m²	6.21
o	USURA	m	20.59
b	VEGETALE	m	10.74
c	BINDER	m	20.84
d	BASE	m	20.71
e	FONDAZIONE	m	21.67
sc	SCOTICO	m	32.92
st	SPARTITRAFFICO	m	2.50

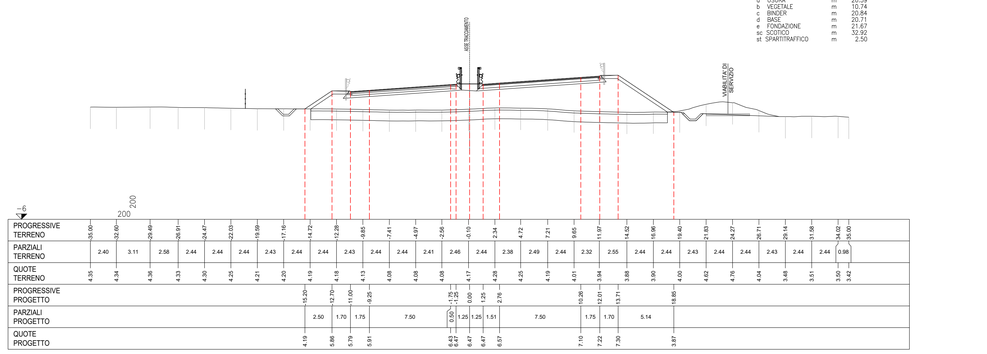

anas GRUPPO FS ITALIANE

Direzione Progettazione e Realizzazione Lavori

S.S. 398 "Via Val di Cornia"

Bretella di collegamento tra l'Autostrada Tirrenica A12
e il Porto di Piombino
LOTTO 1 - Svincolo di Geodetica-Gagno

PROGETTO ESECUTIVO

COD. FI2

PROGETTAZIONE: ATI SINTAGMA - GEOS - ICARIA

IL RESPONSABILE DELL'INTEGRAZIONE DELLE PRESTAZIONI SPECIALISTICHE:
Dott. Ing. Nando Granieri
Ordine degli Ingegneri della Prov. di Perugia n° A351

IL PROGETTISTA:
Dott. Ing. Luca Nani
Ordine degli Ingegneri della Prov. di Perugia n° A2445

IL GEOLOGO:
Dott. Geol. Giorgio Cerquiglini
Ordine dei Geologi della Regione Umbria n°108

Il R.U.P.:
Dott. Ing.
Antonio Scalamandrè

IL COORDINATORE PER LA SICUREZZA IN FASE DI PROGETTAZIONE:
Dott. Ing. Filippo Pambianco
Ordine degli Ingegneri della Prov. di Perugia n° A1373

IL GRUPPO DI PROGETTAZIONE:
MANDATARIA: Sintagma
MANDANTI: GEOTECHNICAL DESIGN GROUP; ICARIA società di ingegneria

Dott. Ing. N.Granieri	Dott. Ing. D.Carlaccini	Dott. Ing. V.Rotisciani		
Dott.Arch. N.Kamenicky	Dott. Ing. S.Sacconi	Dott. Ing. F.Macchioni		
Dott.Ing. V.Truffini	Dott. Ing. G.Cordua	Geom. C.Vaccheri		
Dott.Arch. A.Bracchini	Dott. Ing. V.De Gori	Dott. Ing. V.Piunno		
Dott.Ing. F.Durastanti	Dott. Ing. C.Consorti	Dott. Ing. G.Pulli		
Dott.Geol. G.Cerquiglini	Dott. Ing. F.Dominici	Geom. C.Sugaroni		
Dott.Ing. A.Gregori				
Dott.Ing. L.Sirenna				
Dott.Ing. E.Sellari				
Dott.Ing. E.Bartolocci				
Dott.Ing. L.Direlli				
Dott.Ing. F.Lucci				
Dott.Ing. F.Pambianco				
Dott. Agr. F.Berti Nulli				

PROTOCOLLO | DATA: MARZO 2019

PROGETTO STRADALE
ASSE PRINCIPALE
Sezioni trasversali da n°178 a n°185- tav. 24 di 27

CODICE PROGETTO			NOME FILE	REVISIONE	SCALA:
PROGETTO	LIV. PROG.	N. PROG.	P00-PS00-TR4-SZ24-A		
DPFI12	E	1801	CODICE ELAB. P00PS00TRASZ24	A	1:200

REV.	DESCRIZIONE	DATA	REDATTO	VERIFICATO	APPROVATO
A	Emissione	26/03/2019	M.De Tursi	S.Scopetta	N.Granieri