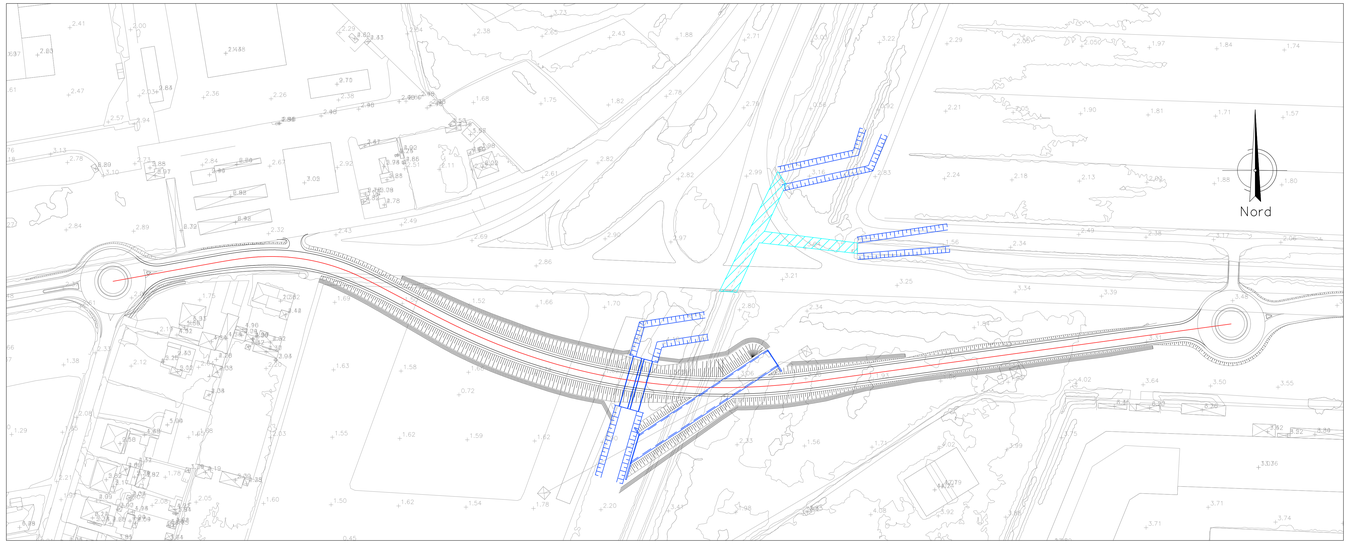

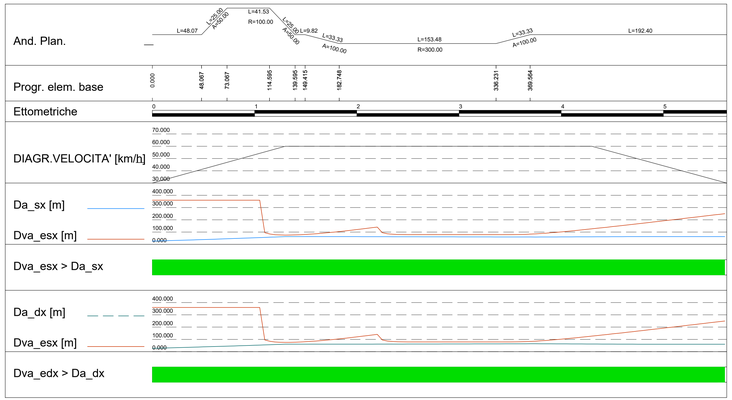

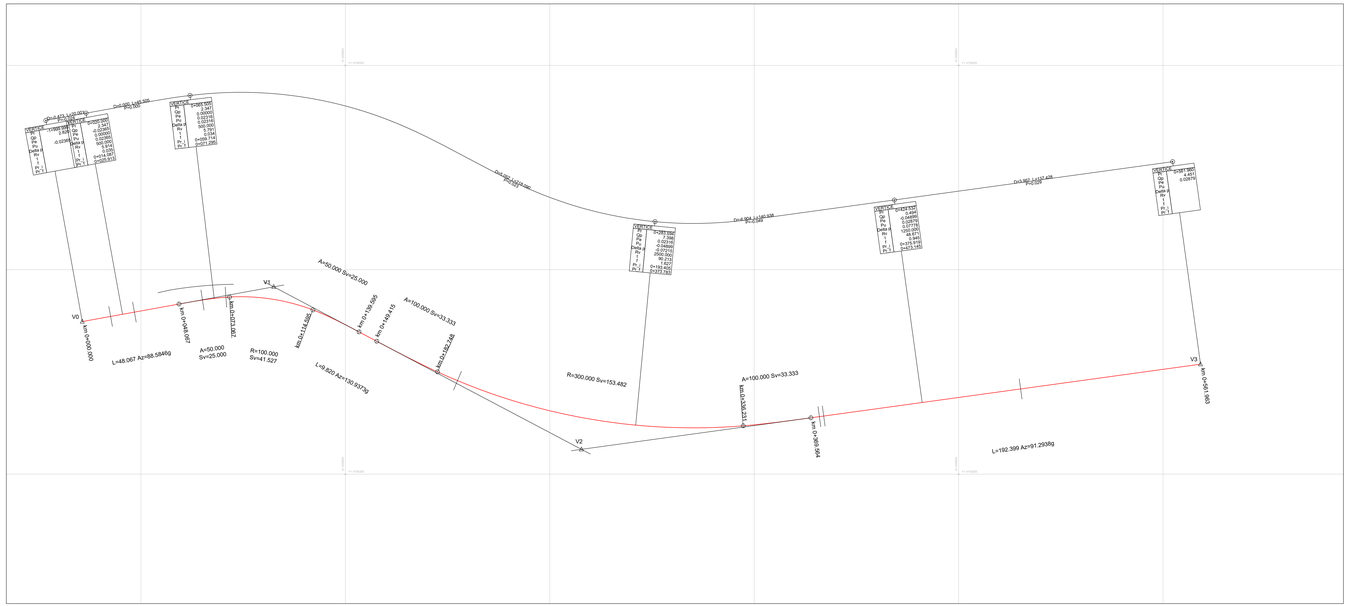

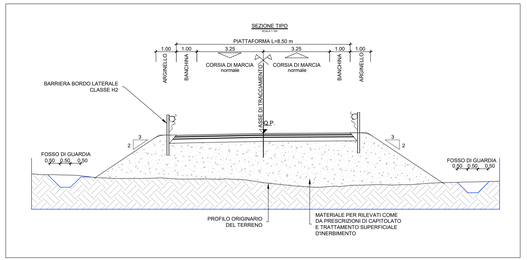

N 626471.388 E 4758374.834	N 626565.060 E 4758391.813	N 626715.588 E 4758312.313	N 627016.378 E 4758053.994

N 1.000 A 50.000 Sv 20.000 Asvg 2.500% Dr 0.021287 T1 19.680 T2 9.945	N 1.000 A 100.000 Sv 33.333 Asvg 3.333% Dr 0.114.500 T1 22.226 T2 11.114	N 1.000 A 100.000 Sv 33.333 Asvg 3.333% Dr 0.226.228 T1 22.226 T2 11.114	N 1.000 A 300.000 Sv 32.5700g Rv 153.400 Dr 153.482

N 1.000 A 100.000 Sv 41.527 Asvg 2.079% Dr 0.021287 T1 19.680 T2 9.945	N 1.000 A 100.000 Sv 33.333 Asvg 3.333% Dr 0.114.500 T1 22.226 T2 11.114	N 1.000 A 100.000 Sv 33.333 Asvg 3.333% Dr 0.226.228 T1 22.226 T2 11.114	N 1.000 A 300.000 Sv 32.5700g Rv 153.400 Dr 153.482

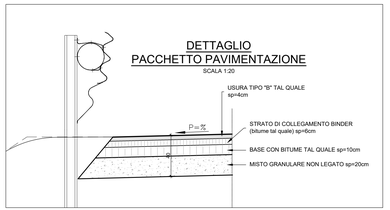

Sanas GRUPPO FS ITALIANE — 90 — Direzione Progettazione e Realizzazione Lavori

S.S. 398 "Via Val di Cornia"

Bretella di collegamento tra l'Autostrada Tirrenica A12
e il Porto di Piombino
LOTTO 1 - Svincolo di Geodetica-Gagno

PROGETTO ESECUTIVO

COD. FI2

PROGETTAZIONE: ATI SINTAGMA - SEDG - ICARIA

IL RESPONSABILE DELL'INTEGRAZIONE DELLE PRESTAZIONI SPECIALISTICHE:
Dott. Ing. Nando Granieri
Ordine degli Ingegneri della Prov. di Perugia n° A351

IL PROGETTISTA:
Dott. Ing. Luca Nani
Ordine degli Ingegneri della Prov. di Perugia n° A2445

IL GEOLOGO:
Dott. Geol. Giorgio Cerquiglini
Ordine dei Geologi della Regione Umbria n°108

IL R.U.P.:
Dott. Ing.
Antonio Scalamandrè

IL COORDINATORE PER LA SICUREZZA IN FASE DI PROGETTAZIONE:
Dott. Ing. Filippo Pambianco
Ordine degli Ingegneri della Prov. di Perugia n° A1373

IL GRUPPO DI PROGETTAZIONE:
MANDATARIA: Sintagma
MANDANTI: GEOTECHNICAL DESIGN GROUP; ICARIA società di ingegneria

Dott. Ing. N.Granieri	Dott. Ing. D.Carlaccini	Dott. Ing. V.Rotisciani
Dott.Arch. N.Kamenicky	Dott. Ing. S.Sacconi	Dott. Ing. F.Macchioni
Dott.Arch. V.Truffini	Dott. Ing. G.Cordua	Dott. Ing. C.Pettinari
Dott.Arch. M.Zampini	Dott. Ing. A.De Giorgi	Dott. Ing. G.Puliti
Dott.Ing. P.Durandanti	Dott. Ing. V.De Giorgi	Dott. Ing. C.Sugaroni
Dott.Geol. G.Cerquiglini	Dott. Ing. F.Dominici	Geom.
Geom. S.Scopetta		
Dott.Ing. A.Pambianco		
Dott.Ing. E.Sellari		
Dott.Ing. E.Bartolocci		
Dott.Ing. L.Dinelli		
Dott.Ing. L.Nani		
Dott.Ing. A.Pambianco		
Dott.Agr. F.Berti Nulli		

VISTO DEL RESPONSABILE DEL PROCEDIMENTO: Ing. Antonio Scalamandrè
VISTO DEL DIRETTORE DELLA PROGETTAZIONE: Ing. Nando Granieri
ORDINE DEGLI INGEGNERI DELLA PROVINCIA DI PERUGIA: Sezione A n° A2445 — Ingegnere Luca Nani
ORDINE DEGLI INGEGNERI DELLA PROVINCIA DI PERUGIA: Sezione A n° A351 — Ingegnere Nando Granieri

PROTOCOLLO | DATA: MARZO 2019

PROGETTO STRADALE
SVINCOLO DI VIA GEODETICA (S.P.40)
Planimetria di progetto, tracciamento, sezione tipo e particolari

CODICE PROGETTO				NOME FILE	REVISIONE	SCALA:
PROGETTO	LIV. PROG.	N. PROG.		V00-SV00-TR4-PP03-A		
DPFI12	E	1801		CODICE ELAB. V00SV00TRAPP03	A	varie

REV.	DESCRIZIONE	DATA	REDATTO	VERIFICATO	APPROVATO
A	Emissione	29/03/2019	M.De Turzi	S.Scopetta	N.Granieri