



LEGENDA

-  AREA IMPIANTO
-  UBICAZIONE PUNTI DI CARATTERIZZAZIONE

RIFERIMENTO

ICRAM, FEBBRAIO 2004, PIANO DI CARATTERIZZAZIONE AMBIENTALE DELL'AREA MARINO COSTIERA PROSPICIENTE IL SITO DI INTERESSE NAZIONALE PITELLI

SCALA

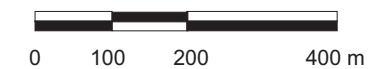


FIGURA 5.5

QUALITA' DEI SEDIMENTI MARINI  
UBICAZIONE PUNTI DI CARATTERIZZAZIONE  
BAIA DI PANIGAGLIA