wpd
think energy

PARCO EOLICO BORGO MEZZANONE S.r.l.

PROGETTO PER LA REALIZZAZIONE DI UN IMPIANTO PER LA PRODUZIONE DI ENERGIA MEDIANTE LO SFRUTTAMENTO DEL VENTO NEL TERRITORIO COMUNALE DI FOGGIA E MANFREDONIA

PROGETTO DEFINITIVO

2019

PROGETTAZIONE

Engeo
via Volga c/o Fiera del Levante Pad.129 - BARI (BA)
ing. Sebanino GIOTTA
ing. Fabio PACCAPELO
ing. Francesca SACCAROLA

GEOAMBIENTE
via Beatrice Acquaviva D'Aragona n.5 - CAVALLINO (LE)
ing. Daniele CALO' - ing. Paolo MILLETI

ARCHITETTURA E PAESAGGIO
arch. Vincenzo RUSSO
via Puglie n.8 - Cerignola (FG)

GEOLOGIA
geol. Giuseppe CALO'

ACUSTICA
ing. Sabrina SCARAMUZZI

ARCHEOLOGIA
Nostoi S.r.l.

ASPETTI NATURALISTICI, FAUNISTICI E PEDOLOGIA
dott. Giuseppe MARZANO - dott. Leonardo DECCARISI - dott.ssa Chiara VACCA

COMUNICAZIONE
Flame Soc. Coop. a.r.l.

SIA.EG.S
ELABORATI GENERALI
S.5.2_Analisi delle alternative_scelta del sito - scala 1:50.000

legenda

- Parco eolico

PPTR Allegato 6.1.2 - componenti idrologiche

- Territori costieri (300 m)
- Territori contermini ai laghi (300 m)
- Fiumi, Torrenti e Corsi d'acqua iscritti negli elenchi delle acque pubbliche (150 m)
- Reticolo di connessione della R.E.R. (150 m)
- Aree soggette a vincolo idrogeologico

PPTR Allegato 6.2.1 - componenti botanico vegetazionali

- Boschi
- Aree di rispetto dei boschi
- Zone umide Ramsar
- Aree umide
- Prati e pascoli naturali
- Formazioni arbustive in evoluzione naturale

PPTR Allegato 6.2.2 - componenti delle aree protette e dei siti naturalistici

- Parco naturale regionale
- Riserva naturale statale di popolamento animale
- SIC (Sito di importanza comunitaria)
- ZPS (Zone a protezione speciale)
- Aree di rispetto dei parchi e delle riserve regionali (100 m)

PPTR Allegato 6.3.1 - componenti culturali ed insediative

- Immobili ed aree di notevole interesse pubblico
- Zone gravate da usi civici
- Zone di interesse archeologico
- Città consolidata
- Segnalazioni architettoniche
- Aree appartenenti alla rete dei tratturi
- Aree a rischio archeologico
- Rete dei tratturi
- Siti storico culturali
- Paesaggi rurali

PAI AdB - pericolosità idraulica

- Pericolosità idraulica media
- Pericolosità idraulica alta

ubicazione parco eolico rispetto alla sottostazione TERNA_linee guida PPTR Capitolo B1.2.5.1.2

ortofoto digitale_ubicazione parco eolico rispetto alla sottostazione TERNA scala 1:50.000

esclusione aree non idonee rispetto agli strumenti di pianificazione vigenti (PAI)_ linee guida PPTR Capitolo B1.2.3.2

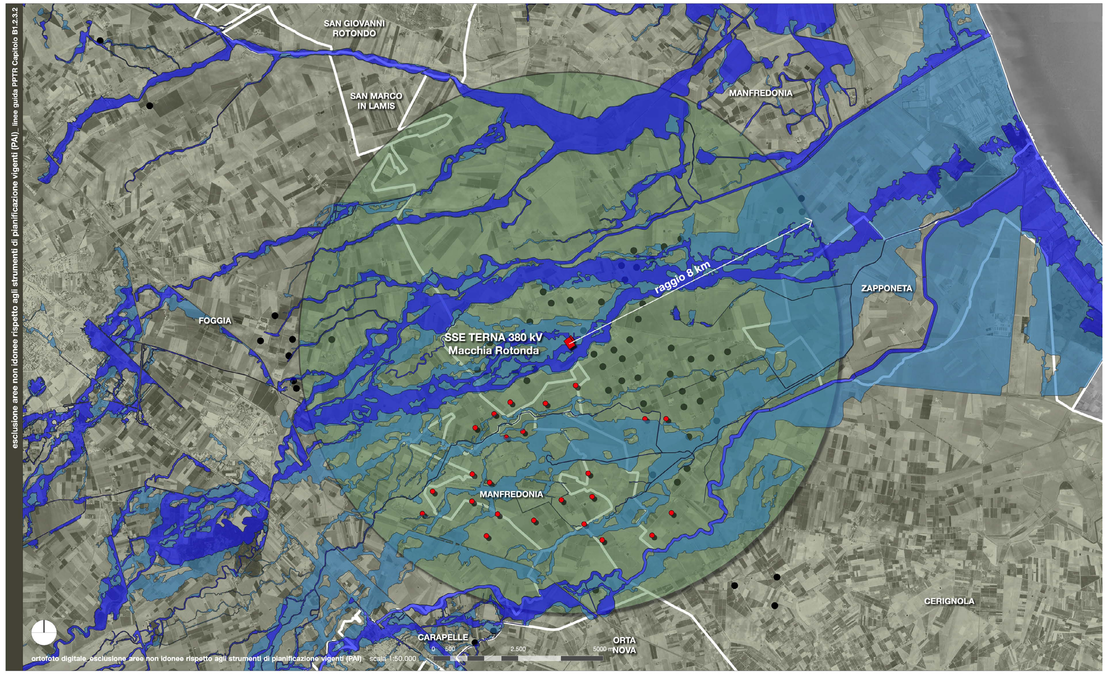

ortofoto digitale_esclusione aree non idonee rispetto agli strumenti di pianificazione vigenti (PAI) scala 1:50.000

esclusione aree non idonee rispetto agli strumenti di pianificazione vigenti (PPTR)_ linee guida PPTR Capitolo B1.2.3.2

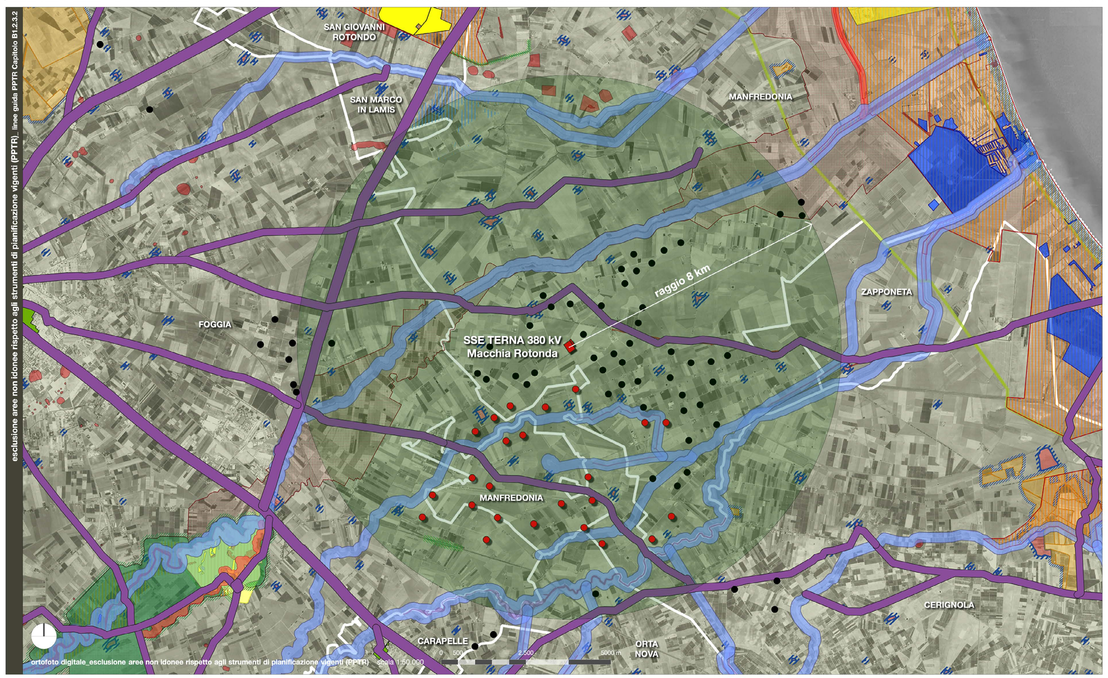

ortofoto digitale_esclusione aree non idonee rispetto agli strumenti di pianificazione vigenti (PPTR) scala 1:50.000

individuazione aeree con carattere preferenziale (assi vari, aree industriali, aree già compromesse, ecc.)_linee guida PPTR Capitolo B1.2

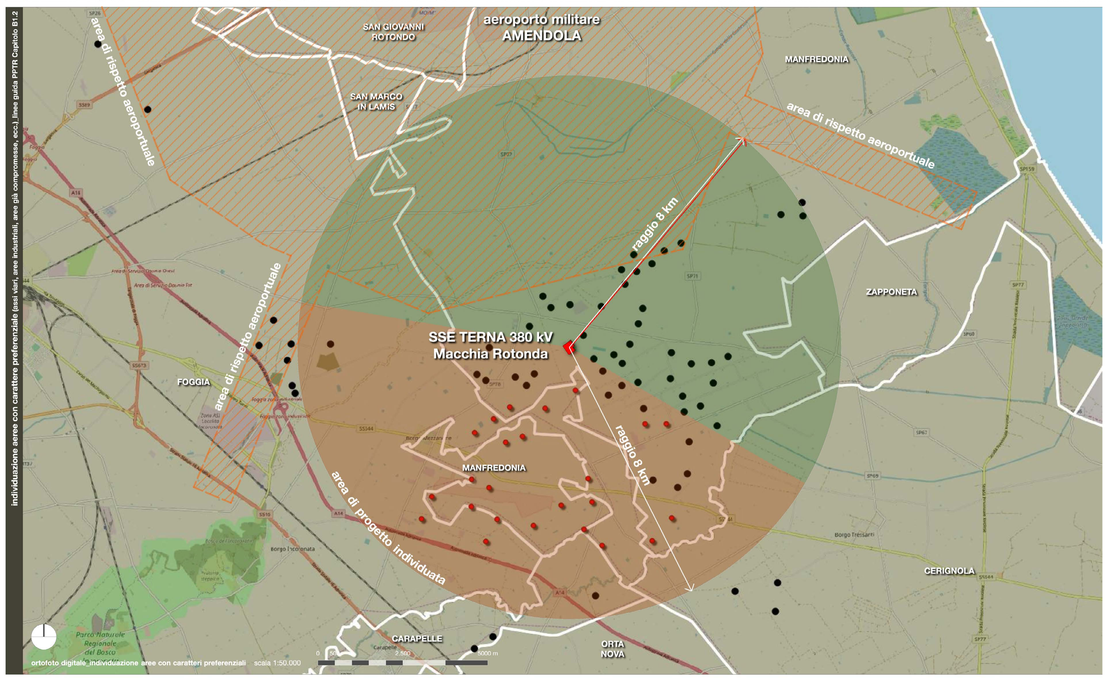

ortofoto digitale_individuazione aree con caratteri preferenziali scala 1:50.000