




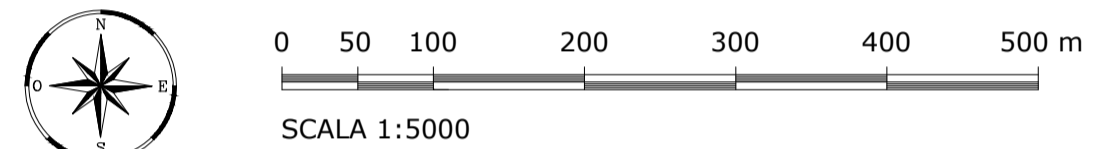


LEGENDA

-  OPERE IN PROGETTO - TRACCIATO MODIFICATO
-  TRACCIATO ORIGINARIO
-  DIREZIONI
-  COMUNE DI PIEVE DI CADORE LOCALITÀ
-  CONFINI COMUNALI



Sanas
 Area Compartmentale Veneto
 Via E. Milosevich, 49 - 30173 Venezia Mestre T [+39] 041 2911411 - F [+39] 041 5317321
 P.ec: anas_veneto@postacert.stradeanas.it - www.stradeanas.it
 Anas S.p.A. - Società con Socio Unico
 Sede Legale
 Via Morzambano, 10 - 00185 Roma T [+39] 06 44461 - F [+39] 06 4456224
 P.ec: anas@postacert.stradeanas.it
 Cap. Soc. Euro 2.269.892.000,00 Iscr. R.E.A. 1024951 P.IVA 02133681003 - C.F. 80208450587



S.S. n° 51 "di Alemagna"
 Provincia di Belluno

Piano straordinario per l'accessibilità
 a Cortina 2021

Attraversamento dell'abitato di Tai di Cadore

PROGETTO DEFINITIVO

PROGETTAZIONE ANAS S.p.A.
 Coordinamento Territoriale Nord Est - Area Compartmentale Veneto

IL PROGETTISTA: <i>Ing. Pietro Leonardo CARLUCCI</i>	IL GEOLOGO: <i>Geol. Emanuela AMICI</i>	IL GRUPPO DI PROGETTAZIONE: <i>Dott. Marco FORMENTELLO</i> <i>Arch. Lisa ZANNONER</i>
---	--	---

ASSISTENZA ALLA PROGETTAZIONE:

 Mandataria-capogruppo Mandanti

visto: IL RESPONSABILE DEL PROCEDIMENTO
Ing. Gabriella MANGINELLI

PROTOCOLLO:
 DATA: GIUGNO 2019

N. ELABORATO: ELABORATI GENERALI
 Corografia di inquadramento

CODICE PROGETTO		NOME FILE	REVISIONE	SCALA:
PROGETTO	LIV. PROG. N. PROG.	5_T00_EG00_GEN_C001_D		
MSVE14	D 1709	CODICE ELAB. T00EG00GENC001	D	1:5000
D	QUARTA EMISSIONE (MODIFICA TRACCIATO)	Giugno 2019		
C	TERZA EMISSIONE	Gennaio 2019		
B	SECONDA EMISSIONE	Settembre 2017		
A	PRIMA EMISSIONE	Luglio 2017		
REV.	DESCRIZIONE	DATA	REDATTO	VERIFICATO APPROVATO