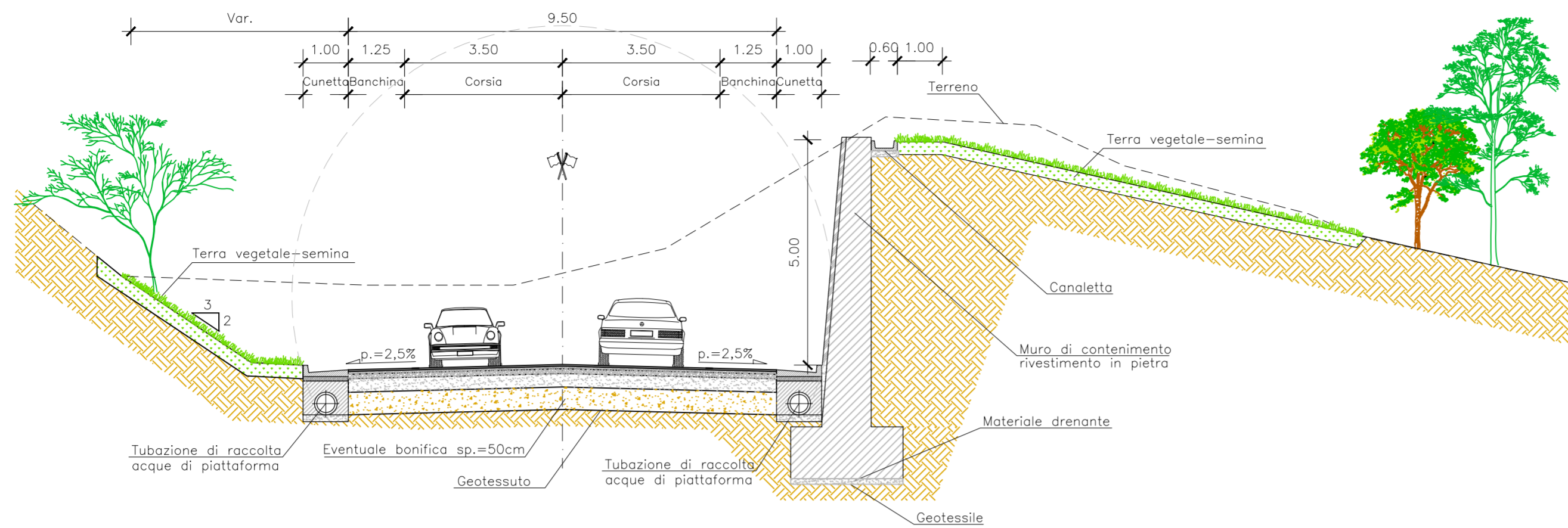
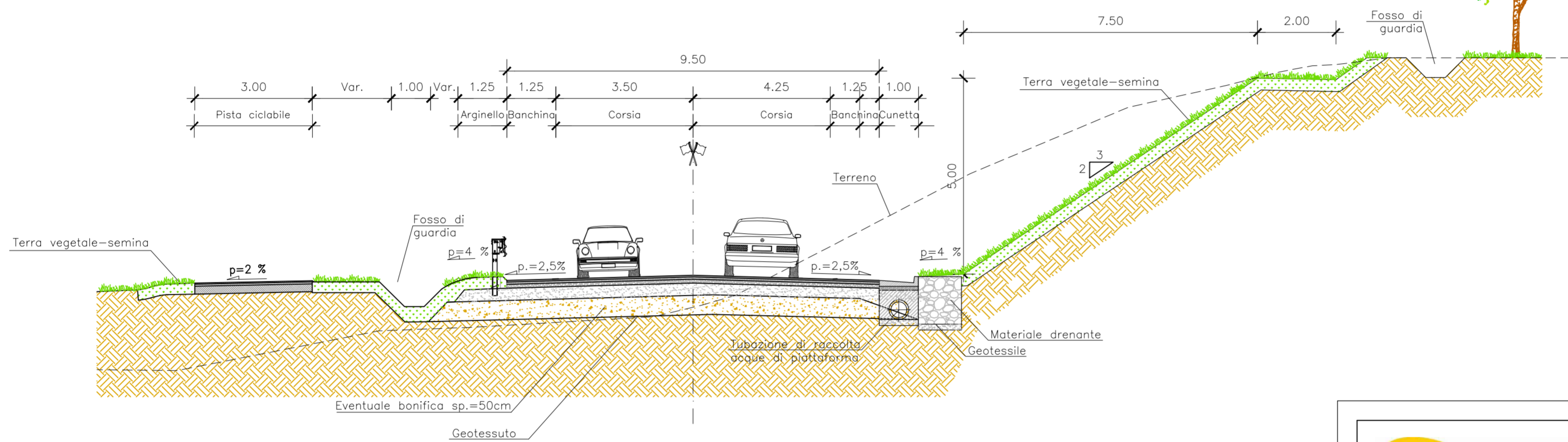


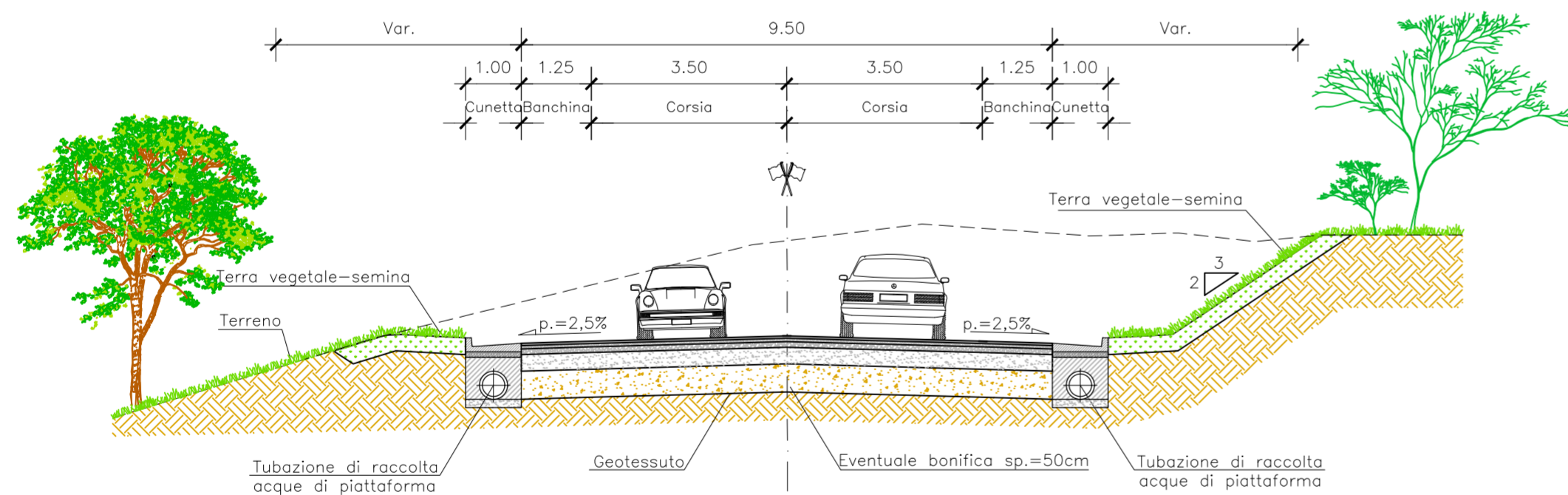
SEZIONE TIPO C2 IN TRINCEA PROFONDA
scala 1:100



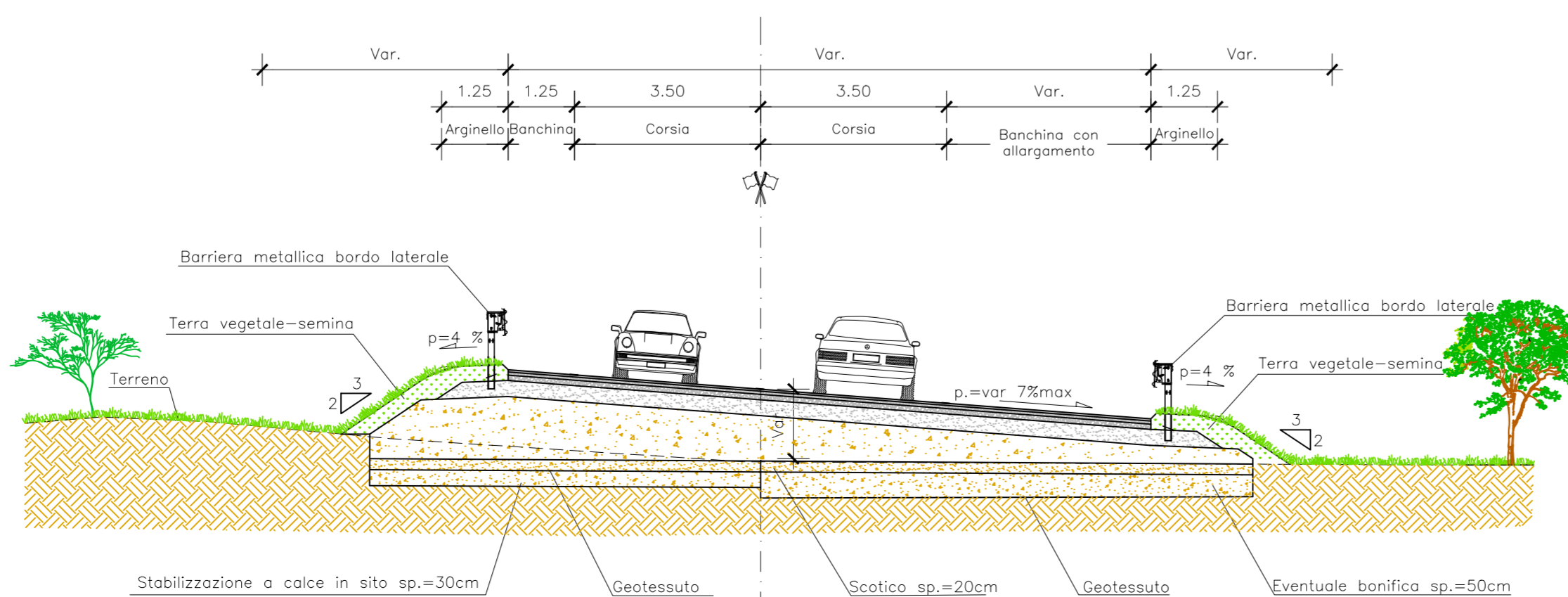
SEZIONE TIPO C2 IN MEZZACOSTA
scala 1:100



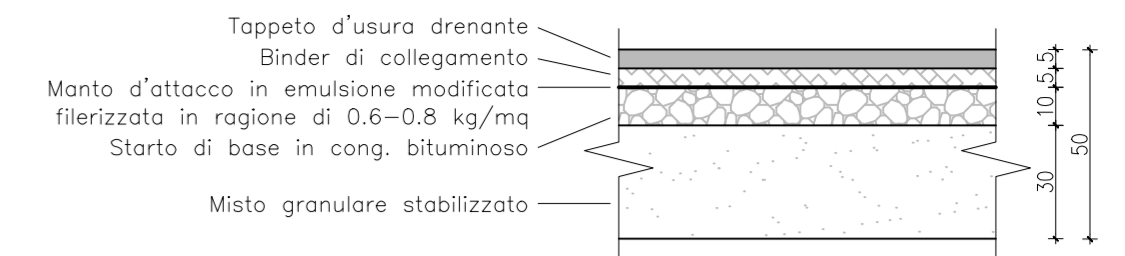
SEZIONE TIPO C2 IN TRINCEA - IN RETTIFILLO
scala 1:100



SEZIONE TIPO C2 IN RILEVATO - IN CURVA
scala 1:100



PAVIMENTAZIONE STRADALE
scala 1:20



Coordinamento Territoriale Nord Est
Area Compartmentale Veneto
Via E. Millosevich, 49 - 30173 Venezia Mestre T [+39] 041 2911411 - F [+39] 041 5317321
Pec: anas.veneto@postacert.stradeanas.it - www.stradeanas.it
Anas S.p.A. - Società con Socio Unico
Sede Legale
Via Monzambano, 10 - 00185 Roma T [+39] 06 44461 - F [+39] 06 4456224
Pec: anas@postacert.stradeanas.it
Cap. Soc. Euro 2.269.892.000,00 - Iscr. R.E.A. 1024951 P.IVA 02133681003 - C.F. 80208450587



S.S. n° 51 "di Alemagna"
Provincia di Belluno

Piano straordinario per l'accessibilità
a Cortina 2021

Attraversamento dell'abitato di Tai di Cadore

PROGETTO DEFINITIVO

PROGETTAZIONE ANAS S.p.A.
Coordinamento Territoriale Nord Est - Area Compartmentale Veneto

IL PROGETTISTA: <i>Ing. Pietro Leonardo CARLUCCI</i>	IL GEOLOGO: <i>Geol. Emanuela AMICI</i>	IL GRUPPO DI PROGETTAZIONE: <i>Dott. Marco FORMENTELLO Arch. Lisa ZANNONER</i>
---	--	---

ASSISTENZA ALLA PROGETTAZIONE: 	visto: IL RESPONSABILE DEL PROCEDIMENTO <i>Ing. Gabriella MANGINELLI</i>
------------------------------------	---

Mandatario-capogruppo	Mandanti	PROTOCOLLO: DATA: GIUGNO 2019
-----------------------	----------	----------------------------------

N. ELABORATO:	PROGETTO STRADALE Asse principale Sezioni tipo stradali
---------------	---

CODICE PROGETTO	NOME FILE	REVISIONE	SCALA:
PROGETTO MSVE14 D 1709	P00_PS00_TRA_ST01_D		Varie
ELAB.	CODICE ELAB.		
	P00_PS00_TRA_ST01		

D	QUARTA EMISSIONE (MODIFICA TRACCIATO)	Giugno 2019			
C	TERZA EMISSIONE	Gennaio 2019			
B	SECONDA EMISSIONE	Settembre 2017			
A	PRIMA EMISSIONE	Luglio 2017			
REV.	DESCRIZIONE	DATA	REDATTO	VERIFICATO	APPROVATO