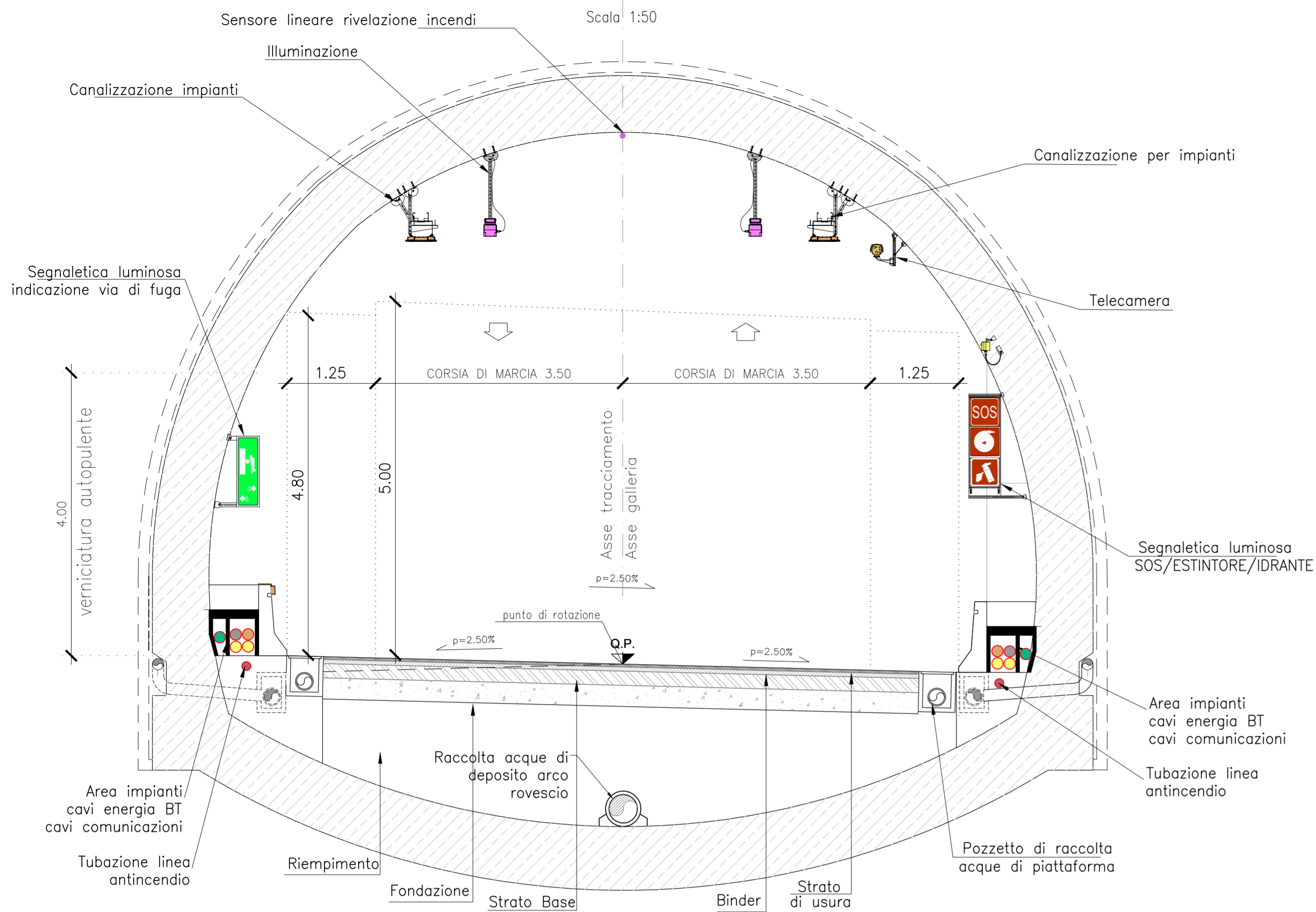


SEZIONE TIPO GALLERIA SENZA VIA DI FUGA LATERALE

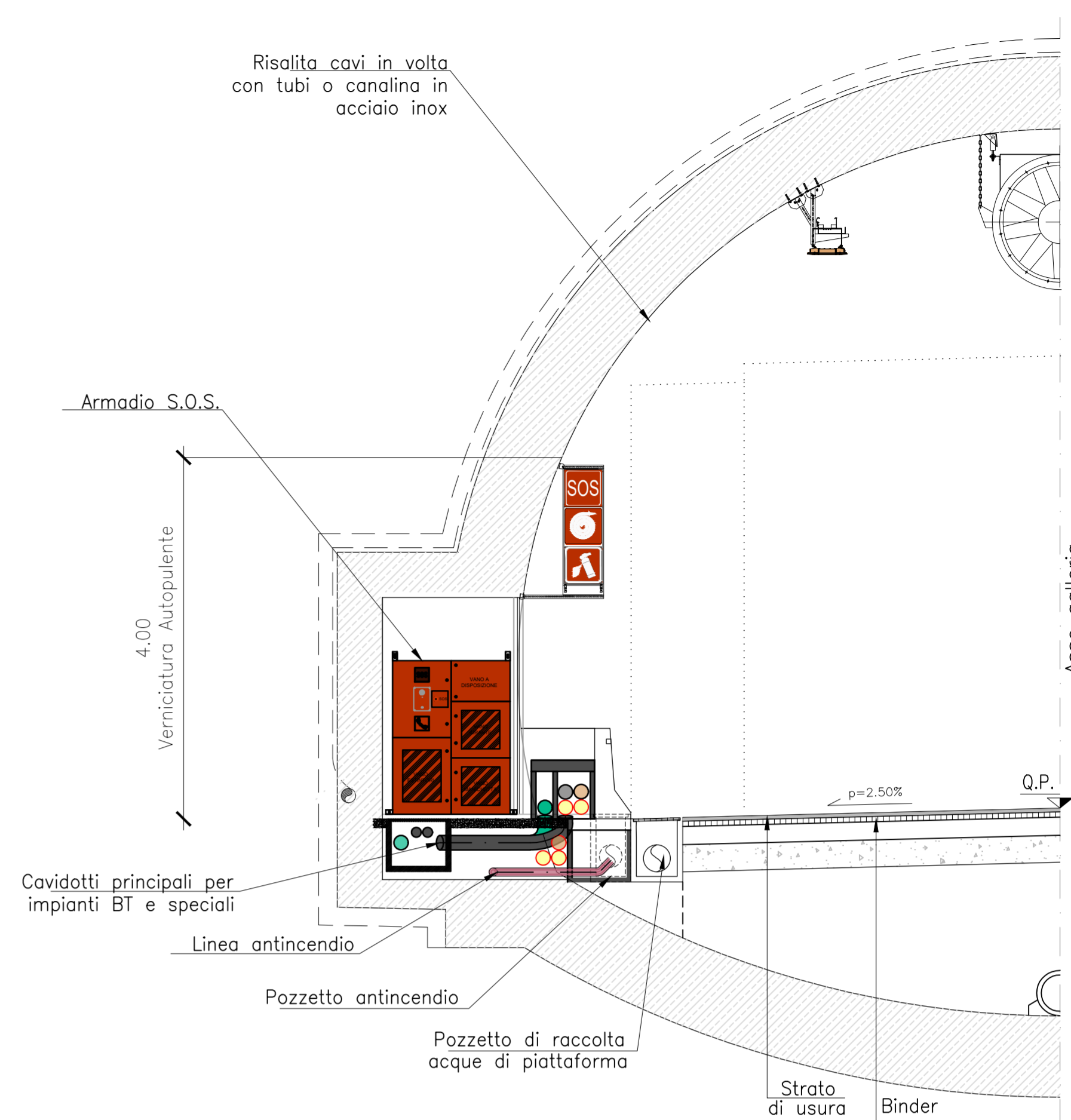
FUNZIONALE IMPIANTI

Scala 1:50



SEZIONE TIPOLOGICA NICCHIA S.O.S.

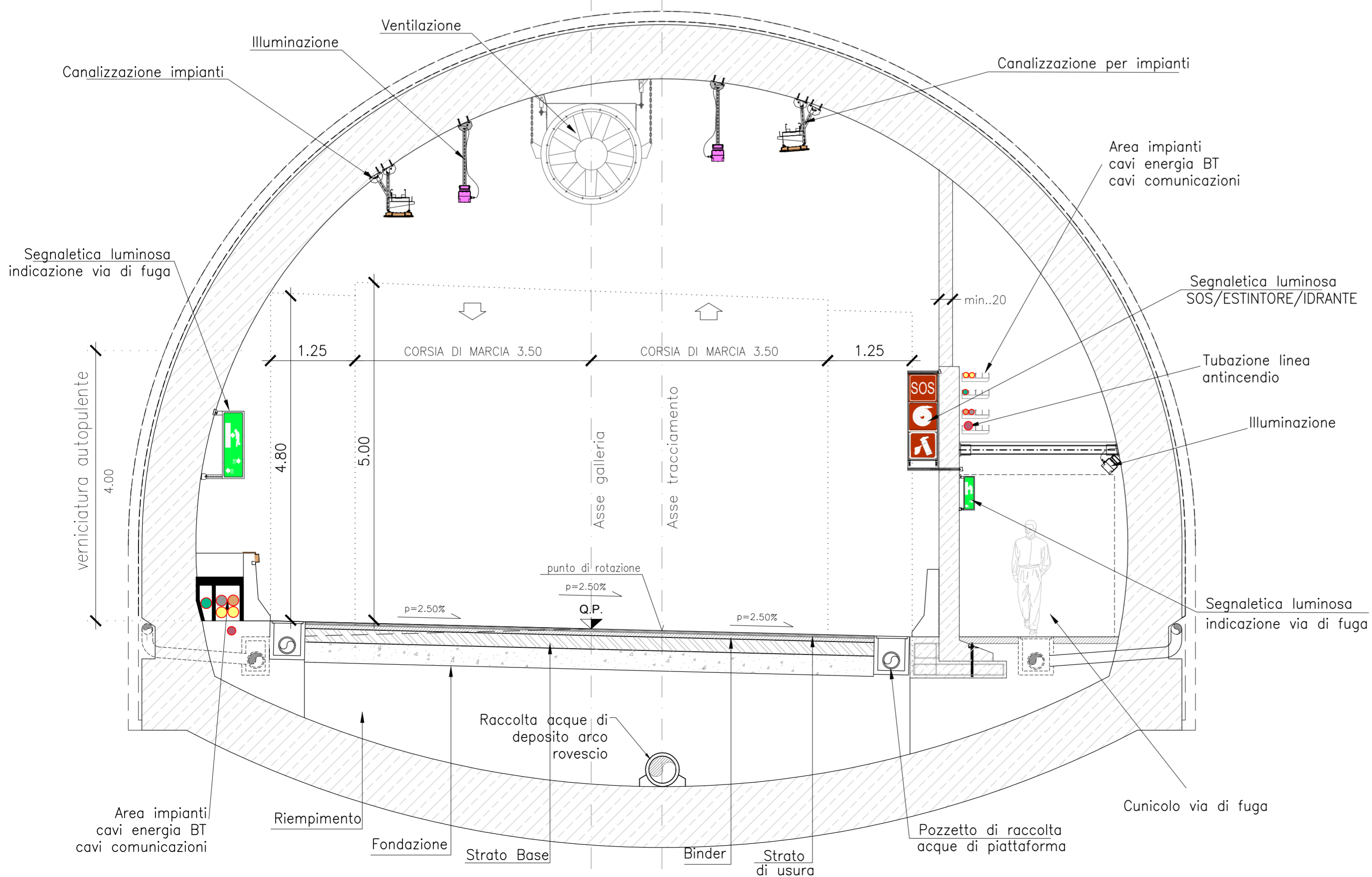
SCALA 1:50



SEZIONE TIPO GALLERIA CON VIA DI FUGA LATERALE

FUNZIONALE IMPIANTI

Scala 1:50



Coordinamento Territoriale Nord Est
Area Compartmentale Veneto
 Via E. Millosevich, 49 - 30173 Venezia Mestre T [+39] 041 2911411 - F [+39] 041 5317321
 Pec: anas.veneto@postacert.stradeanas.it - www.stradeanas.it
Anas S.p.A. - Società con Socio Unico
 Sede Legale
 Via Monzambano, 10 - 00185 Roma T [+39] 06 44461 - F [+39] 06 4456224
 Pec: anas@postacert.stradeanas.it
 Cap. Soc. Euro 2.269.892.000,00 Iscr. R.E.A. 1024951 P.IVA 02133681003 - C.F. 80208450587

S.S. n° 51 "di Alemagna"
Provincia di Belluno
 Piano straordinario per l'accessibilità
 a Cortina 2021
 Attraversamento dell'abitato di Tai di Cadore

PROGETTO DEFINITIVO

PROGETTAZIONE ANAS S.p.A.
 Coordinamento Territoriale Nord Est - Area Compartmentale Veneto

IL PROGETTISTA: Ing. Pietro Leonardo CARLUCCI	IL GEOLOGO: Geol. Emanuela AMICI	IL GRUPPO DI PROGETTAZIONE: Dott. Marco FORMENTELLO Arch. Lisa ZANNONER
ASSISTENZA ALLA PROGETTAZIONE: Sigeco Engineering No.Do. e Servizi s.r.l. Itra-Strade S.r.l. Barci Engineering SACROD'ADDON INGENIERE		visto: IL RESPONSABILE DEL PROCEDIMENTO Ing. Gabriella MANGINELLI
Mandatario-capogruppo Mandanti		PROTOCOLLO: DATA: GIUGNO 2019

N. ELABORATO: **GALLERIA NATURALE TAI DI CADORE**
 ALLESTIMENTO FUNZIONALE
 SEZIONI TIPO CORRENTE E CON NICCHIA

CODICE PROGETTO	NOME FILE	REVISIONE	SCALA:
PROGETTO	P00_GN00_OST_ST01_D		
MSVE14	CODICE ELAB. P00GN00OSTST01	D	1:50
D	QUARTA EMISSIONE (MODIFICA TRACCIATO)	Giugno 2019	
C	TERZA EMISSIONE	Gennaio 2019	
B	SECONDA EMISSIONE	Settembre 2017	
A	PRIMA EMISSIONE	Luglio 2017	
REV.	DESCRIZIONE	DATA	REDDATTO VERIFICATO APPROVATO