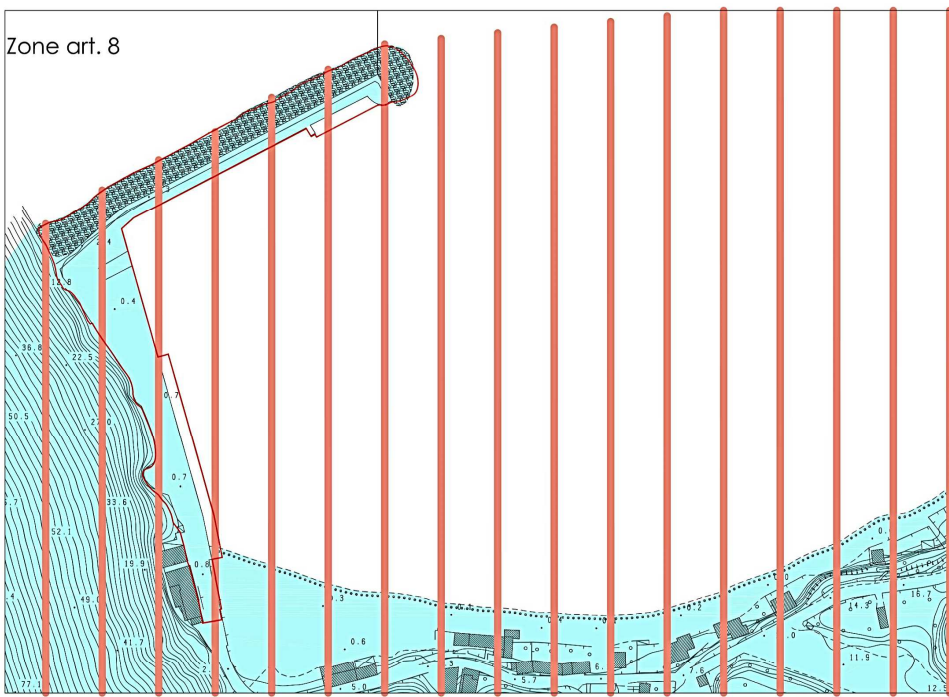





ALLEGATO 4





Pianificazione paesaggistico-ambientale-idrogeologica

PARCO NAZIONALE DEL CILENTO E VALLO DI DIANO

IL P.T.P. DEL CILENTO COSTIERO



-  Area di recupero ambientale e paesistico art. 17
-  A1 - riserva integrale
-  Area P.U.A.

-  Conservazione integrale
-  Recupero urbanistico, edilizio e di restauro paesistico - ambientale
-  Conservazione integrale e riqualificazione ambientale - sottozona 1
-  Area P.U.A.

SERIE 2: Disposizioni strutturali - Elaborati di progetto

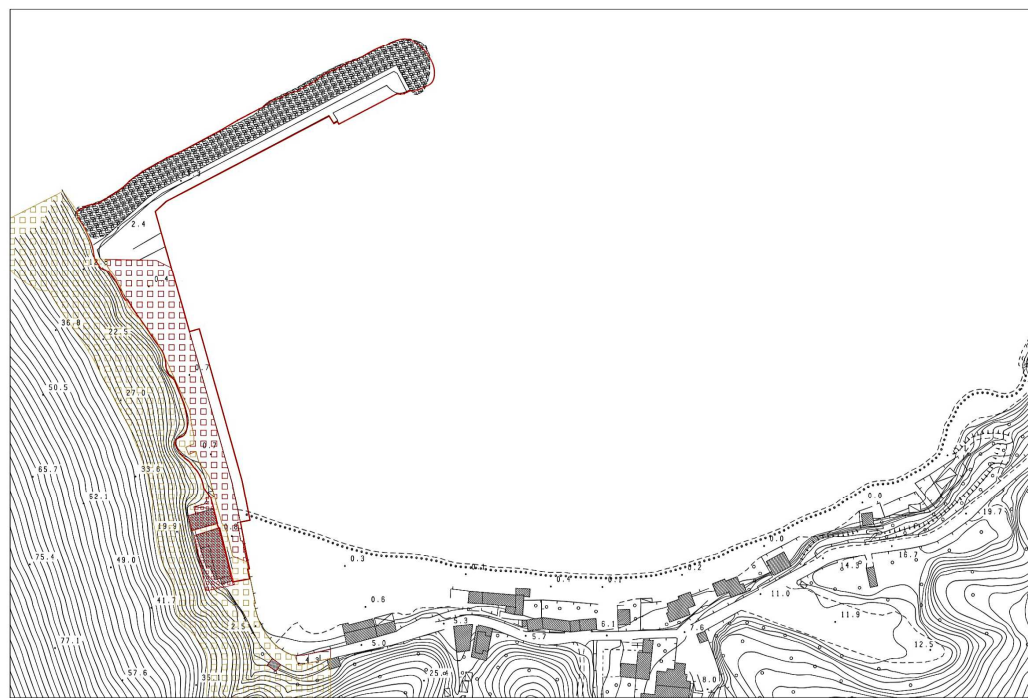
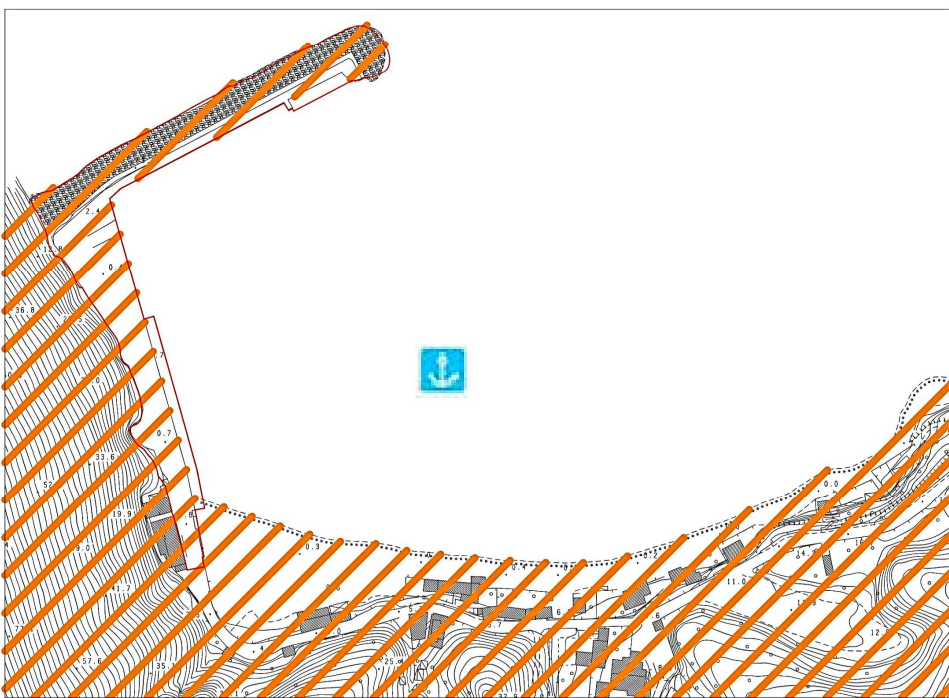
AUTORITA' DI BACINO REGIONALE SINISTRA DEL SELE




2.4.1 Il sistema delle centralità e delle polarità territoriali

Progetto di Piano Stralcio Erosione Costiera

RAFFORZARE E VALORIZZARE LA RETE URBANA PROVINCIALE
RIASSETTO POLICENTRICO E RETICOLARE

CARTA DEL RISCHIO TAV. 17/25



-  Ambito turistico di riqualificazione paesaggistica ed ambientale
-  Porti turistici ed approdi
-  Area P.U.A.

-  Rischio elevato
-  Rischio medio
-  Area P.U.A.