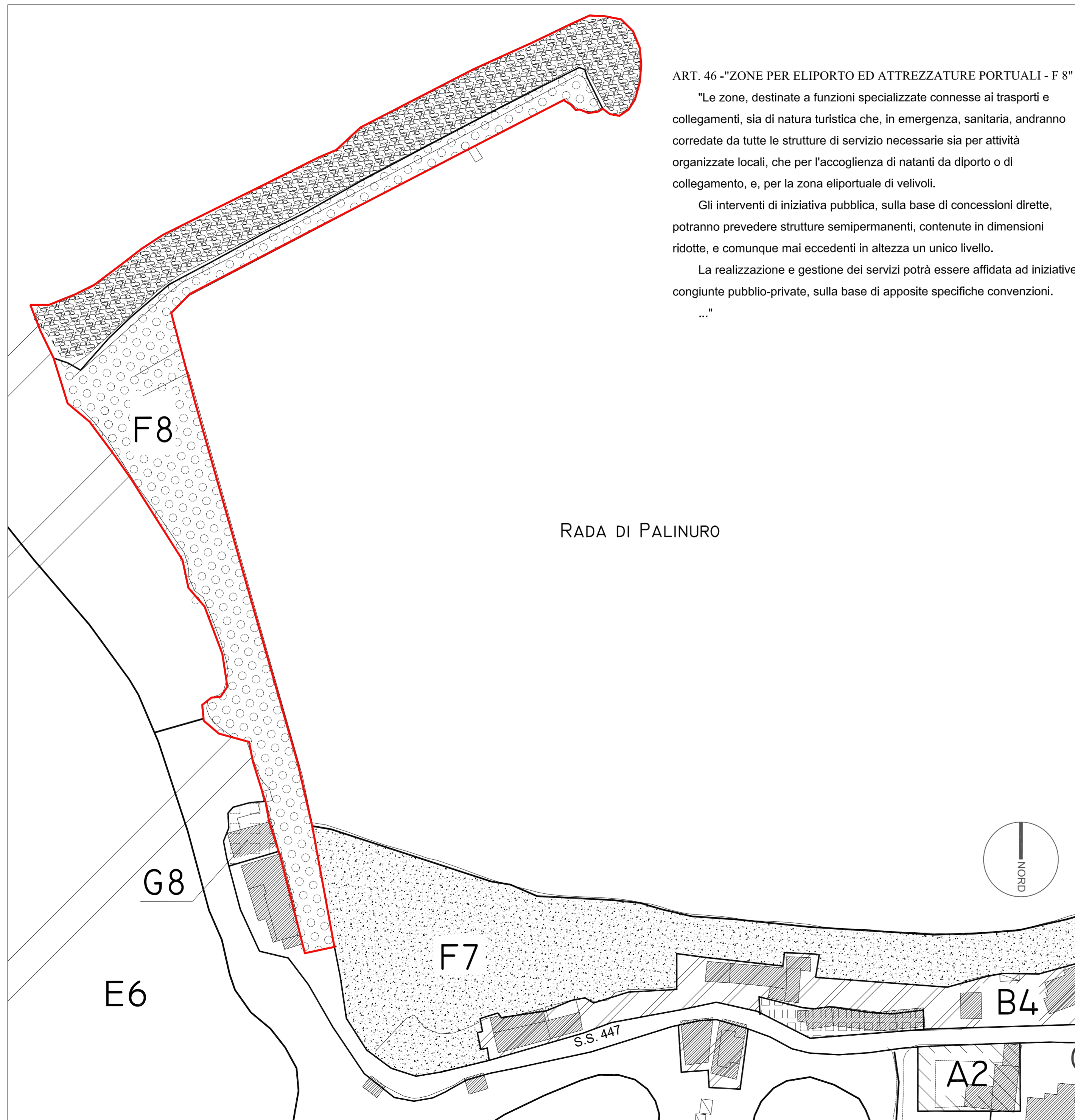


# **ALLEGATO 5**

*Stralci strumenti urbanistici*



**ART. 46 -"ZONE PER ELIPORTO ED ATTREZZATURE PORTUALI - F 8"**




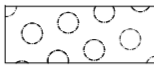

"Le zone, destinate a funzioni specializzate connesse ai trasporti e collegamenti, sia di natura turistica che, in emergenza, sanitaria, andranno corredate da tutte le strutture di servizio necessarie sia per attività organizzate locali, che per l'accoglienza di natanti da diporto o di collegamento, e, per la zona eliportuale di velivoli.

Gli interventi di iniziativa pubblica, sulla base di concessioni dirette, potranno prevedere strutture semipermanenti, contenute in dimensioni ridotte, e comunque mai eccedenti in altezza un unico livello.

La realizzazione e gestione dei servizi potrà essere affidata ad iniziative congiunte pubblico-private, sulla base di apposite specifiche convenzioni.

..."

**LEGENDA**

-  Zona B4
-  Zona G8
-  Zona F7
-  Zona F8
-  Perimetro Area P.U.A.

**COMUNE DI CENTOLA**

PROVINCIA DI SALERNO



**PIANO URBANISTICO ATTUATIVO**

**ZONA PORTO DEL VIGENTE P.R.G.**

ELABORATO:

**TAVOLA 02**

TITOLO:

**STRALCIO P.R.G.**

PROGETTO:

STUDIO ASSOCIATO D'INGEGNERIA ED ARCHITETTURA  
**CRISTIANO**

**Prof. Ing. Renato Cristiano**

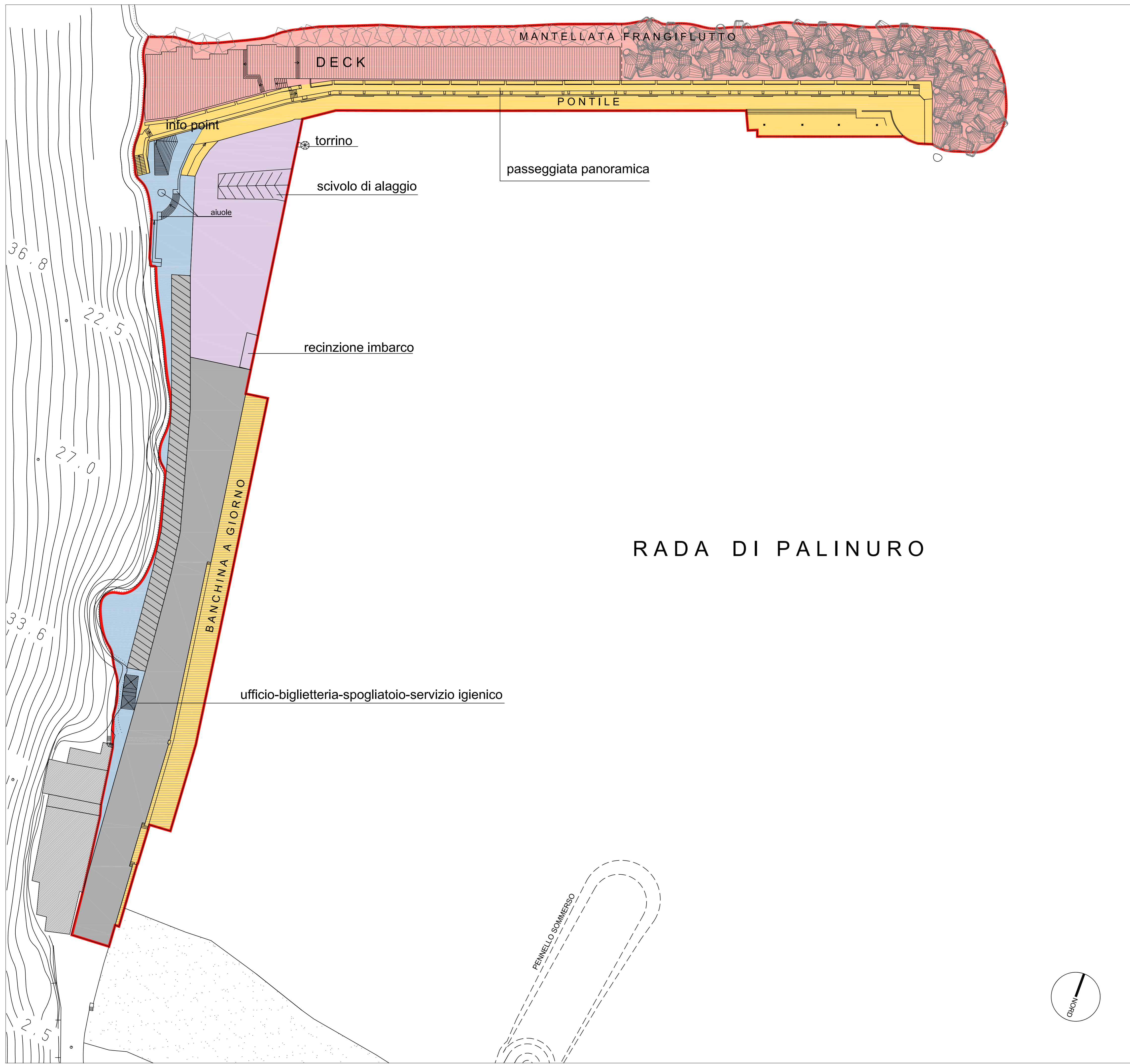
Ing. Mario Cristiano  
Arch. Allan Cristiano  
Arch. Germana Di Gennaro  
Arch. Adriano Pollice

DATA	SCALA	FORMATO
Maggio 2015	1 : 1000	A2 ff

IL R.U.P.

IL DIRIGENTE U.T.C.

IL SINDACO  
Dott. Carmelo Stanziola



### LEGENDA

- Perimetro Area P.U.A.
- Scogliera
- Deck
- Molo
- Banchina a giorno
- Attrezzature di servizio a mare
- Attrezzature di servizio turistico
- Parcheggio
- Viabilità

Superficie territoriale	mq	<b>11.195</b>
- scogliera di protezione a mare (il progetto ne prevede la copertura con deck per mq 1300)	mq	<b>3.780</b>
- molo	mq	<b>2.090</b>
- banchina a giorno	mq	<b>820</b>
- area di servizio a mare	mq	<b>1.350</b>
- attrezzature turistico ricettive	mq	<b>885</b>
- area di parcheggio pubblico	mq	<b>530</b>
- viabilità	mq	<b>1.740</b>

## RADA DI PALINURO

### COMUNE DI CENTOLA

PROVINCIA DI SALERNO



## PIANO URBANISTICO ATTUATIVO

### ZONA PORTO DEL VIGENTE P.R.G.

ELABORATO: **TAVOLA 08**

TITOLO: **ZONIZZAZIONE DI PROGETTO**

PROGETTO: **CRISTIANO**

Prof. Ing. Renato Cristiano

Ing. Mario Cristiano  
Arch. Allan Cristiano  
Arch. Germana Di Gennaro  
Arch. Adriano Pollice

DATA	SCALA	FORMATO
Maggio 2015	1 : 500	A1

IL R.U.P.

IL DIRIGENTE U.T.C.

IL SINDACO  
Dot. Carmelo Stanzilo