










# **ALLEGATO 9**

*Piano Urbanistico Attuativo area portuale zonizzazione*

**LEGENDA**

-  Perimetro Area P.U.A.
-  Scogliera
-  Deck
-  Molo
-  Banchina a giorno
-  Attrezzature di servizio a mare
-  Attrezzature di servizio turistico
-  Parcheggio
-  Viabilità

Superficie territoriale	mq	11.195
- scogliera di protezione a mare (il progetto ne prevede la copertura con deck per mq 1300)	mq	3.780
	mq	
- molo	mq	2.090
- banchina a giorno	mq	820
- area di servizio a mare	mq	1.350
- attrezzature turistico ricettive	mq	885
- area di parcheggio pubblico	mq	530
- viabilità	mq	1.740



**RADA DI PALINURO**

**COMUNE DI CENTOLA**

PROVINCIA DI SALERNO



**PIANO URBANISTICO ATTUATIVO  
ZONA PORTO DEL VIGENTE P.R.G.**

ELABORATO: **TAVOLA 08**

TITOLO: **ZONIZZAZIONE DI PROGETTO**

PROGETTO: **CRISTIANO**

Prof. Ing. Renato Cristiano

Ing. Mario Cristiano  
Arch. Allan Cristiano  
Arch. Germana Di Genaro  
Arch. Agostino Pollice

DATA: Maggio 2015

SCALA: 1:500

FORMATO: A1

IL R.U.P.

IL DIRIGENTE U.T.C.

IL SINDACO  
Dot. Carmelo Stanzola