ALLEGATO 10

Piano Territoriale Regionale stralci

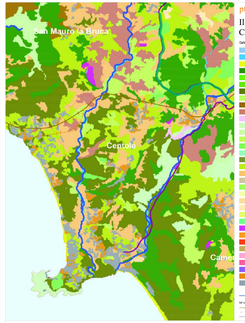

ptcp Provincia di Salerno 2012

Il Sistema Ambientale:
Carta uso del suolo

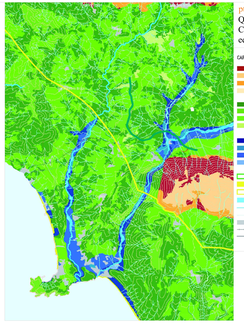

ptcp Provincia di Salerno 2012

Quadro interpretativo:
Carta delle risorse naturalistiche ed agroforestali

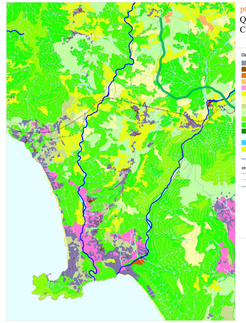

ptcp Provincia di Salerno 2012

Quadro interpretativo:
Carta della naturalità

ptcp Provincia di Salerno 2012

Strategia per il sistema ambientale

ptcp Provincia di Salerno 2012

Ambiti di paesaggi provinciali

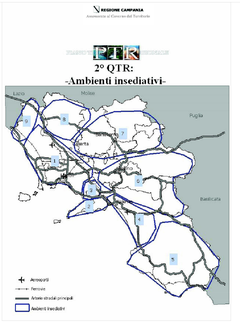

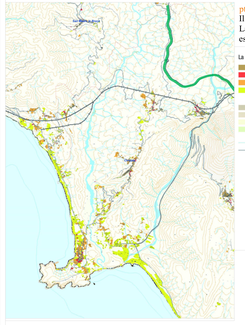

ptcp Provincia di Salerno 2012

Il Sistema Insediativo:
La periodizzazione delle espansioni insediative

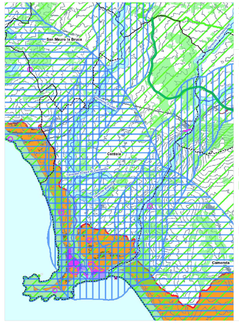

ptcp Provincia di Salerno 2012

Il Sistema dei Beni Culturali:
I beni paesaggistici d'insieme

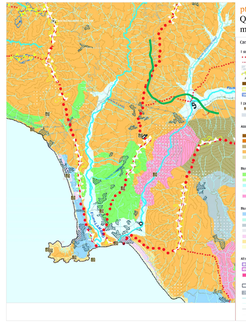

ptcp Provincia di Salerno 2012

Quadro interpretativo: Caratterizzazione morfologica e patrimonio geologico

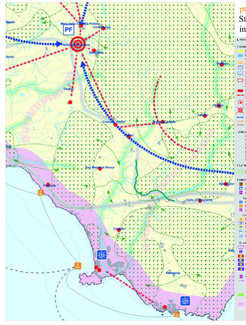

ptcp Provincia di Salerno 2012

Strategia per il sistema insediativo

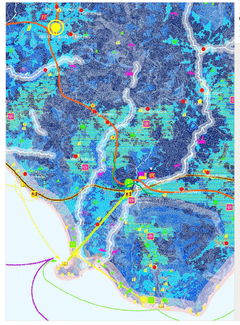

ptcp Provincia di Salerno 2012

Cilento e Alburni:
Integrare paesaggi e risorse per valorizzare l'unicità di un territorio

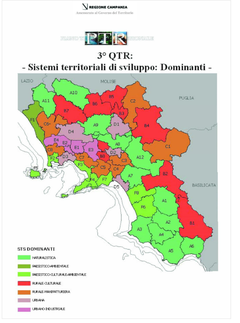

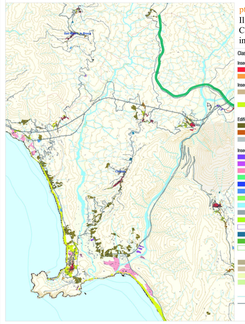

ptcp Provincia di Salerno 2012

Il Sistema Insediativo:
Classificazioni degli insediamenti per tipologia

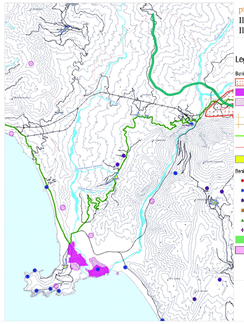

ptcp Provincia di Salerno 2012

Il Sistema dei Beni Culturali:
Il Patrimonio storico-culturale

ptcp Provincia di Salerno 2012

Quadro interpretativo: Sintesi interpretativa della struttura paesaggistica

ptcp Provincia di Salerno 2012

Strategia per il sistema infrastrutturale della mobilità e della logistica

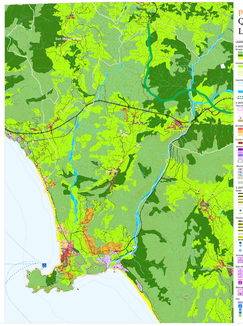

ptcp Provincia di Salerno 2012
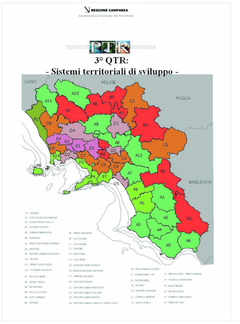
Quadro strutturale:
La disciplina integrata del territorio