



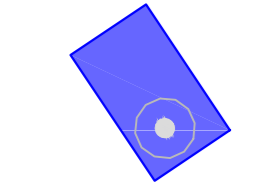


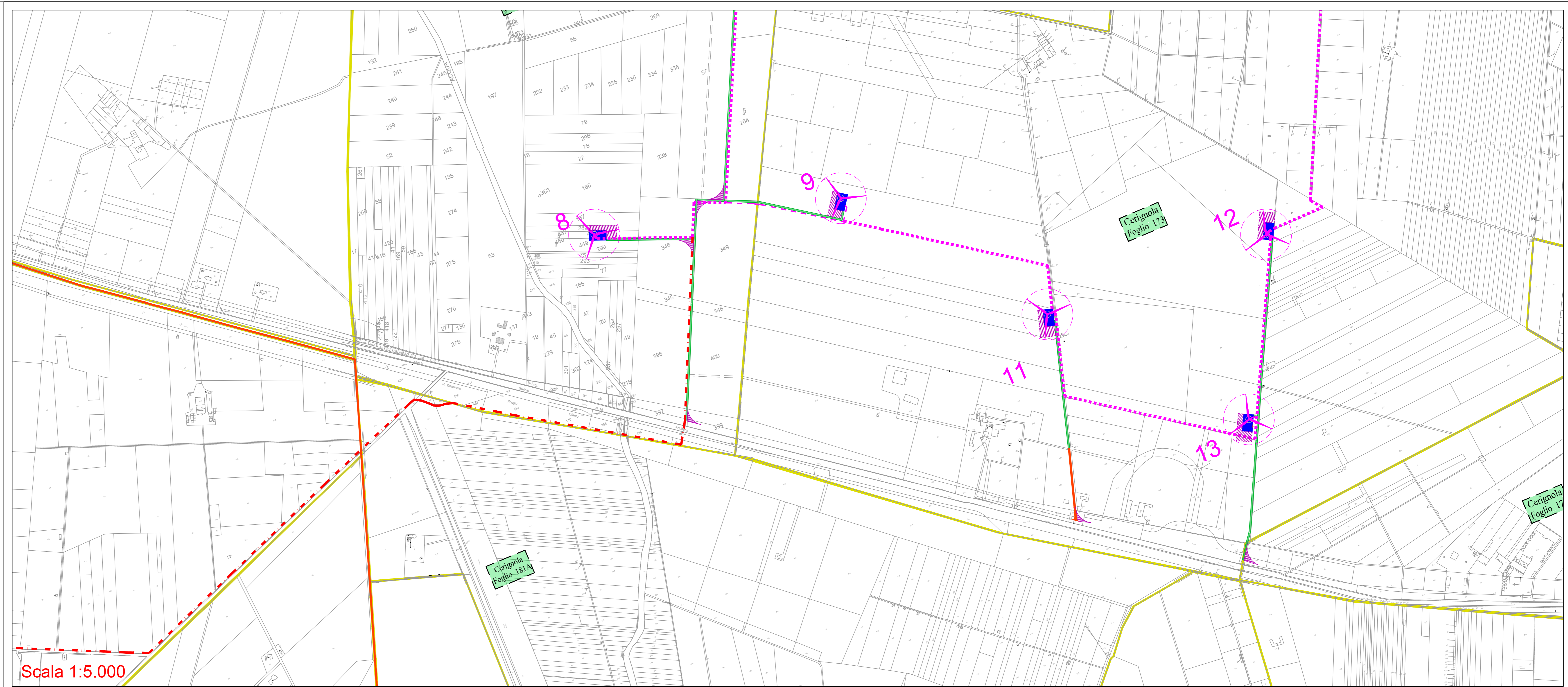


**Legenda**

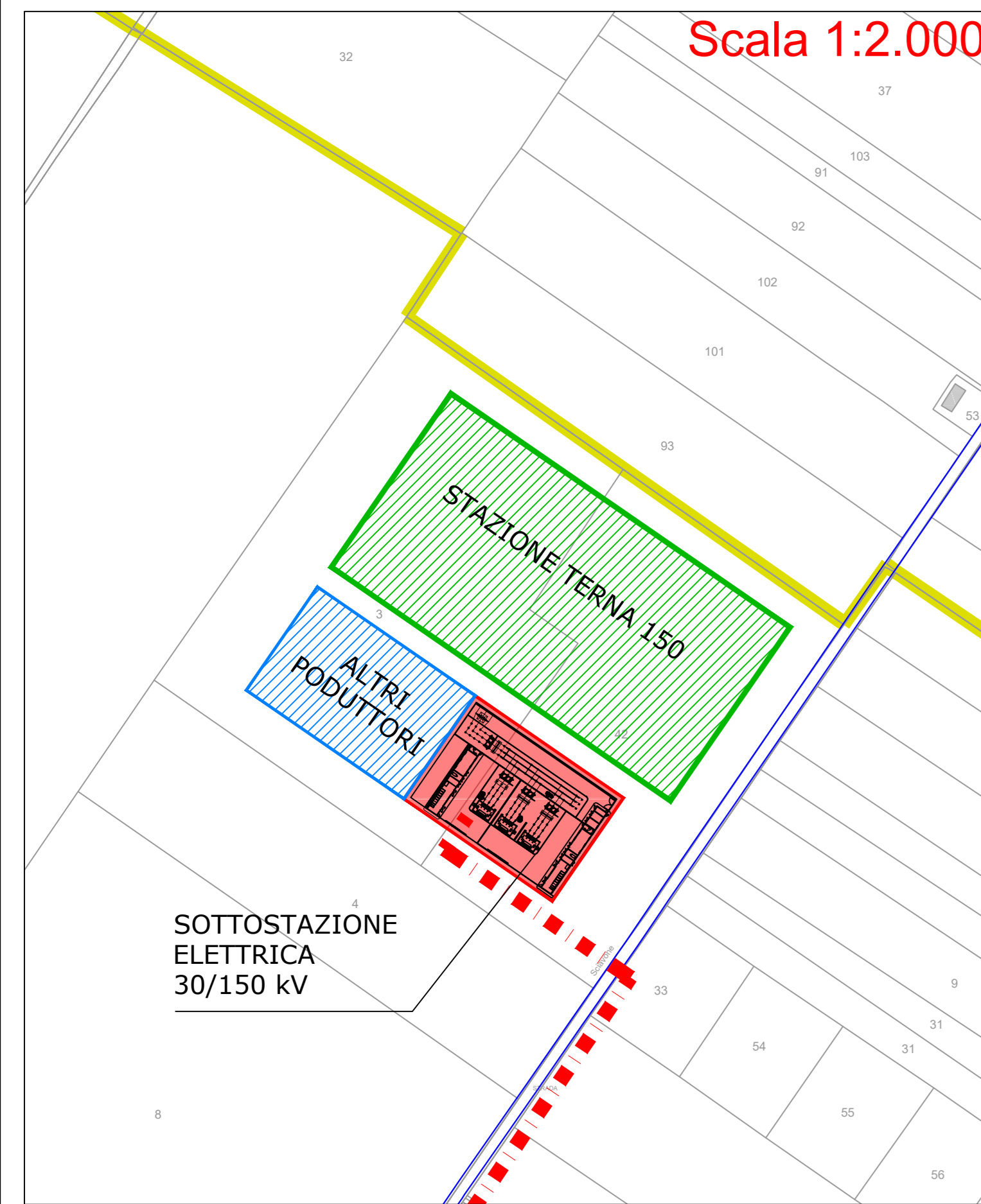
-  Limite Fogli di mappa
-  Limite Comunale
-  Indicazione Foglio di Mappa Catastale
-  Aerogeneratore
-  Piazzola Definitiva
-  Elettrodotto interrato Interno al Parco Eolico
-  Elettrodotto interrato Esterno al Parco Eolico



Scala 1:5.000



Scala 1:5.000



Scala 1:2.000

**TORRE GIULIA WIND S.r.l.**  
Corso Venezia, 37 - 20121 Milano

**PROGETTO DEFINITIVO  
PER LA REALIZZAZIONE DI UN PARCO EOLICO  
NEL COMUNE DI CERIGNOLA (FG)  
IN LOCALITA' "TORRE GIULIA"**

**BFP**  
Ingegneria  
Via S. Maria, 10 - 00187 Roma  
Tel. 06/47810111 - Fax 06/47810112  
www.bfp.it - info@bfp.it



**Tecnico**  
ing. Danilo Pomponio

**Collaborazioni**  
ing. Milena Miglionico  
ing. Antonio Crisafulli  
ing. Tommaso Mancini  
ing. Giovanna Scuderi  
ing. Dionisio Stafferi  
ing. Giuseppe Federico Zingarelli  
geom. Francesco Mangino  
geom. Claudio A. Zingarelli

**Responsabile commessa**  
ing. Danilo Pomponio

TAVOLA	TITOLO	COMMESSA	TIPOLOGIA
E08	Planimetria Catastale	19045	D
REVISIONE	Inquadramento Cavidotto MT Esterno	CODICE ELABORATO	DW19045D-E08
00		SOSTITUISCE	SOSTITUITO DA
FOGLIO		CODICE ELABORATO	CODICE SOSTITUITO
1/1		NOME FILE	SCALA
REV	DATA	MODIFICA	DISIGNATO
00	30/05/2019	Emissione	G.F. Zingarelli
01			Miglionico
02			Pomponio
03			
04			
05			