
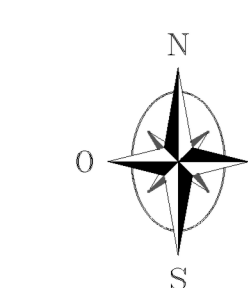
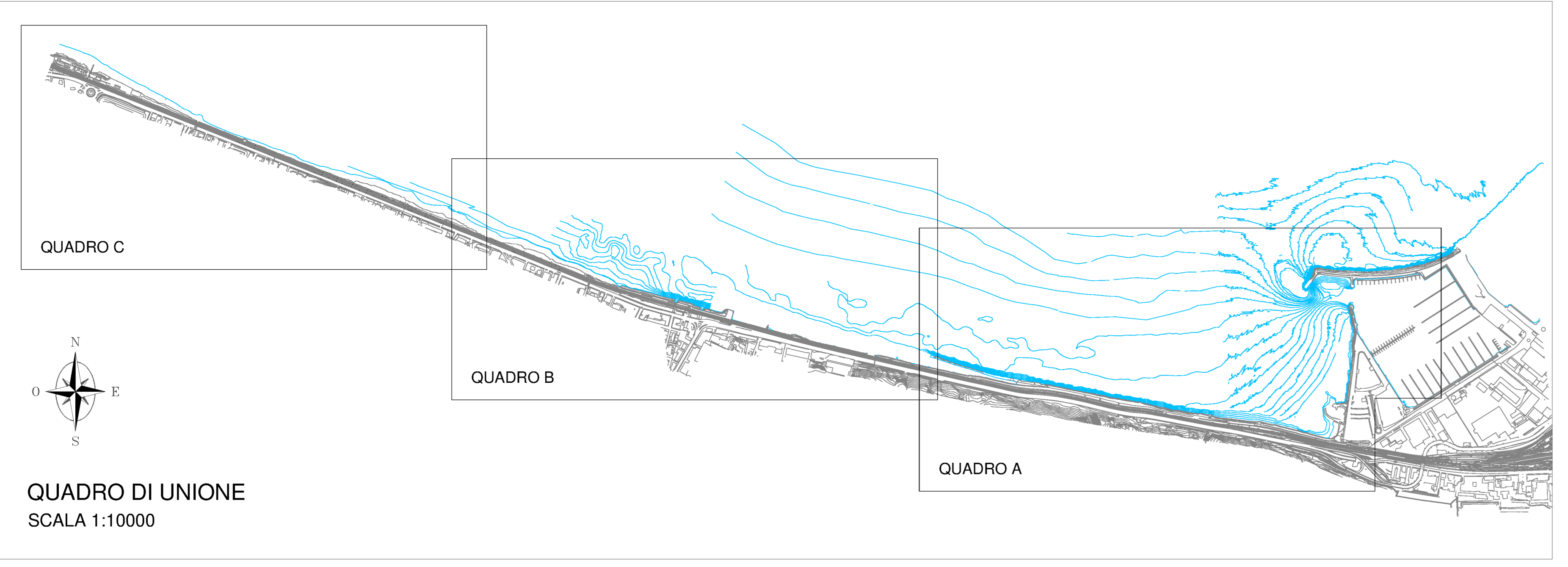


AREA IN SECCA CON ACQUA INFERIORE A 50 CM.



Nota : rilievo eseguito da ConsulCAD SRL



COMMITTENTE: **RFI**  
RETE FERROVIARIA ITALIANA - Sp.A.  
DIREZIONE TERRITORIALE PRODUZIONE DI ANCONA

PROGETTAZIONE: **SWS** **SMART** **HYDEA**

SOGGETTO TECNICO: RFI SpA - DIREZIONE TERRITORIALE PRODUZIONE DI ANCONA  
S.O. INGEGNERIA

**PROGETTO DEFINITIVO**

LINIA BOLOGNA-LECCE  
COMUNE DI ANCONA

PROGETTO: Comune di Ancona - Lungomare Nord  
Realizzazione della scogliera di protezione della linea ferroviaria Bologna-Lecce, interramento con gli esecuti dei fondali marini, rettifico e velocizzazione della linea ferroviaria

PLANIMETRIA RILIEVO PIANO - ALTIMETRICO		SCALA			
		1:1000			
		Foglio 2/6 2			
PROGETTO/ANNO	SOTTOP. INTELLO	NOME DOC	PROG.IMP	FASE FUNZ.	NUMERAZ.
1/8/2/6/1/8	0/0/2	P/D	T/G/1	0/1	0/0/0/3

Rev.	Descrizione	Redatto	Data	Verificato	Data	Approvato	Data	Autografo	Data
A	1ª EMISSIONE	S. Manno	07/01/2014	V. Gamba	21/01/2014	[Signature]	04/02/2014	[Signature]	04/02/2014
B	2ª EMISSIONE	[Signature]	02/03/2014	V. Gamba	14/03/2014	[Signature]	14/03/2014	[Signature]	14/03/2014
C	3ª EMISSIONE	[Signature]	28/04/2014	V. Gamba	28/04/2014	[Signature]	28/04/2014	[Signature]	28/04/2014

POSIZIONE ARCHIVIO: LINEA SEDI TECN. NOME DOC. NUMERAZ.

Verificare e trascrivere: Data. Controllato: Data. Inscritto: Data.

File: