


**PLANIMETRIA STATO ATTUALE
CON PUNTI DI PRESA FOTOGRAFICI**
scala 1:5000



VISTA n. 1

VISTA n. 2

VISTA n. 3

VISTA n. 4

VISTA n. 5

VISTA n. 6

VISTA n. 7

VISTA n. 8 : trabucco1

VISTA n. 9 : trabucco2

VISTA n. 10 : ristorante

VISTA n. 11 : trabucco3

VISTA n. 12 : trabucco4

VISTA n. 13

VISTA n. 14

VISTA n. 15

VISTA n. 16

VISTA n. 17

VISTA n. 18

VISTA n. 19


VISTA n. 20




VISTA n. 21 (punto scelto per fotosimulazione)

VISTA n. 22 (punto scelto per fotosimulazione)

VISTA n. 23 (punto scelto per fotosimulazione)

VISTA n. 24 (punto scelto per fotosimulazione)

COMMITTENTE:  **RETE FERROVIARIA ITALIANA - S.p.A.**
DIREZIONE TERRITORIALE PRODUZIONE DI ANCONA

PROGETTAZIONE:   

SOGGETTO TECNICO: RFI SpA - DIREZIONE TERRITORIALE PRODUZIONE DI ANCONA
S. O. INGEGNERIA

PROGETTO DEFINITIVO

LINEA: BOLOGNA-LECCE
COMUNE DI ANCONA

PROGETTO: Comune di Ancona - Lungomare Nord
Realizzazione della scogliera di protezione della linea ferroviaria Bologna-Lecce, interrimento con gli escavi dei fondali marini, rettificazione e velocizzazione della linea ferroviaria

PLANIMETRIA STATO ATTUALE CON DOCUMENTAZIONE FOTOGRAFICA		SCALA	1:5000
		Foglio	1 di 1

PROGETTO/ANNO	SOTTOPR.	LIVELLO	NOME DOC.	PROG.OP.	FASE FUNZ.	NUMERAZ.
1 2 6 1 8	0 0 2	P D	T G - -	0 1	0 0	E 0 0 6

Revis.	Descrizione	Redatto	Data	Verificato	Data	Approvato	Data	Autorizzato	Data
A	1° EMISSIONE	S. Monni	03 Luglio 2018	V. Gangi	02 Luglio 2018	P. Ludovico	04 Luglio 2018	G. del Vairo	04 Luglio 2018
B	2° EMISSIONE		03 Agosto 2018	V. Gangi	02 Settemb. 2018	P. Ludovico	04 Settemb. 2018	G. del Vairo	04 Settemb. 2018
C	3° EMISSIONE		21 Settembre 2018	V. Gangi	26 Febbraio 2019	P. Ludovico	26 Febbraio 2019	N. Alessandro	26 Febbraio 2019

POSIZIONE ARCHIVIO	LINEA	SEDE TECN.	NOME DOC.	NUMERAZ.
	Verificato e trasmesso	Data	Convalidato	Data

File: