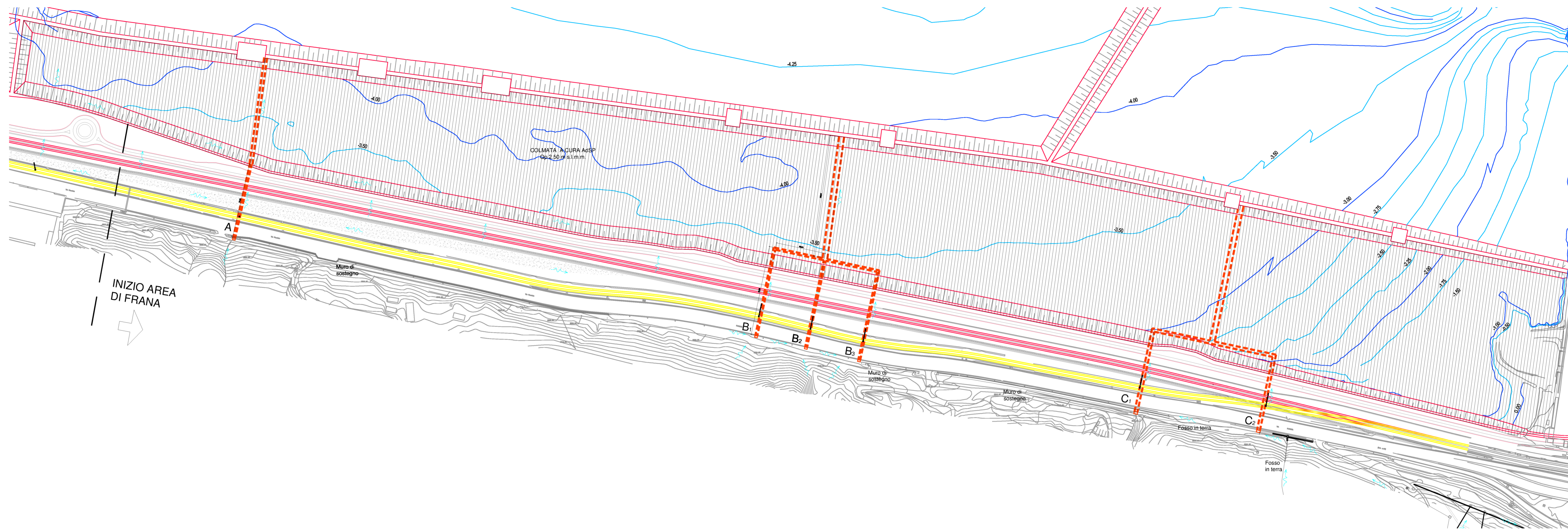
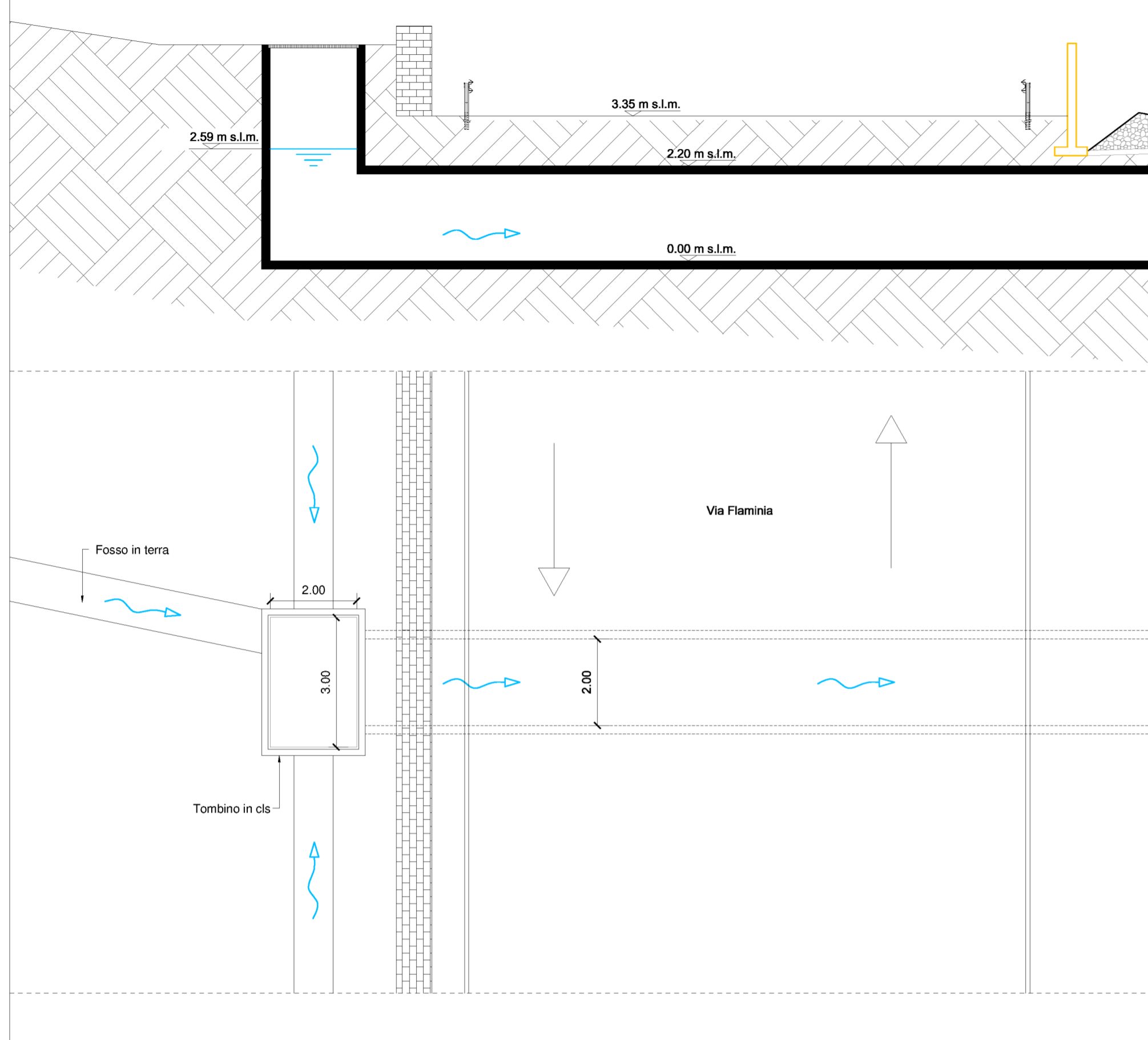


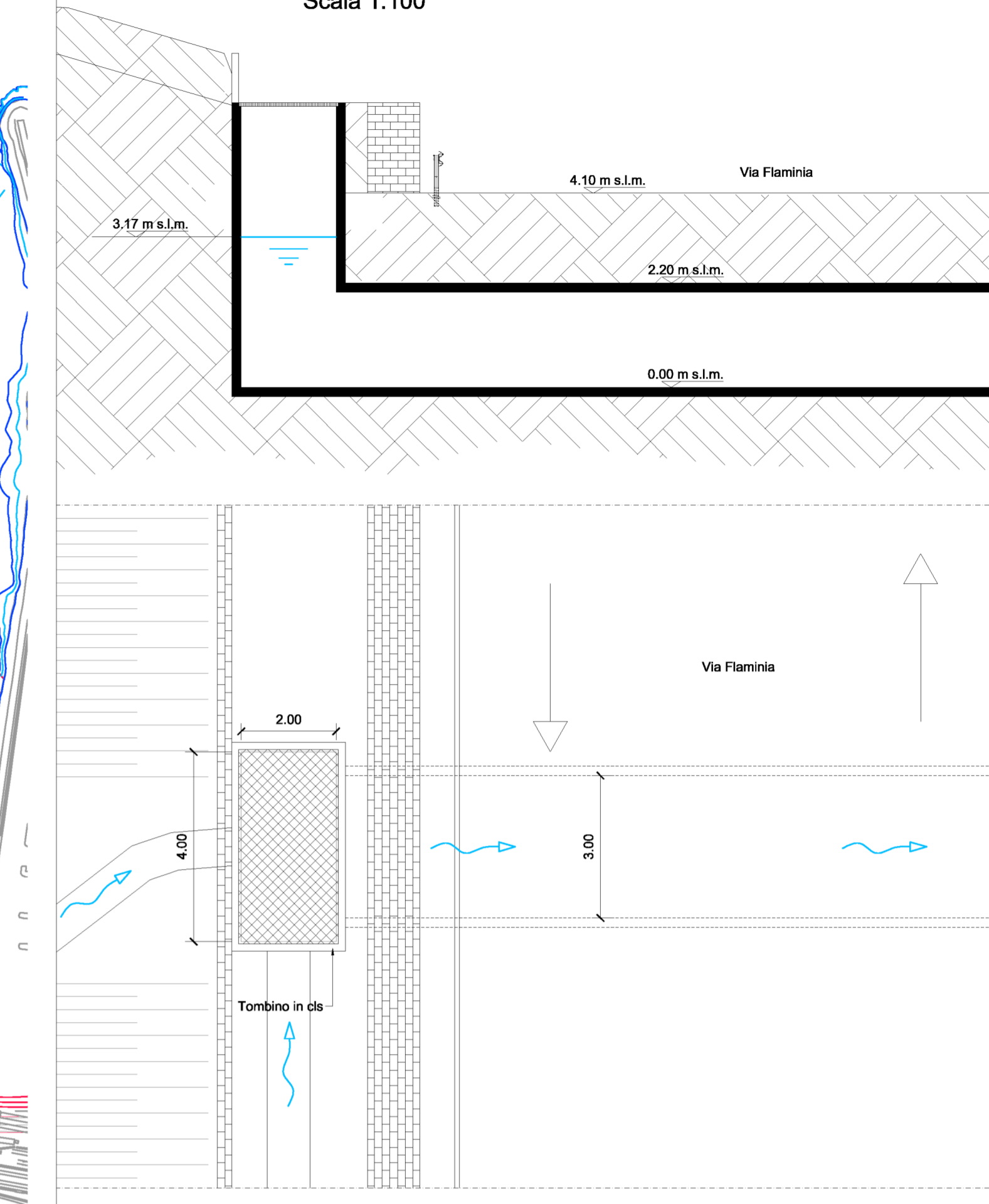
PLANIMETRIA TOMBINI AREA DI FRANA
Scala 1:2.000



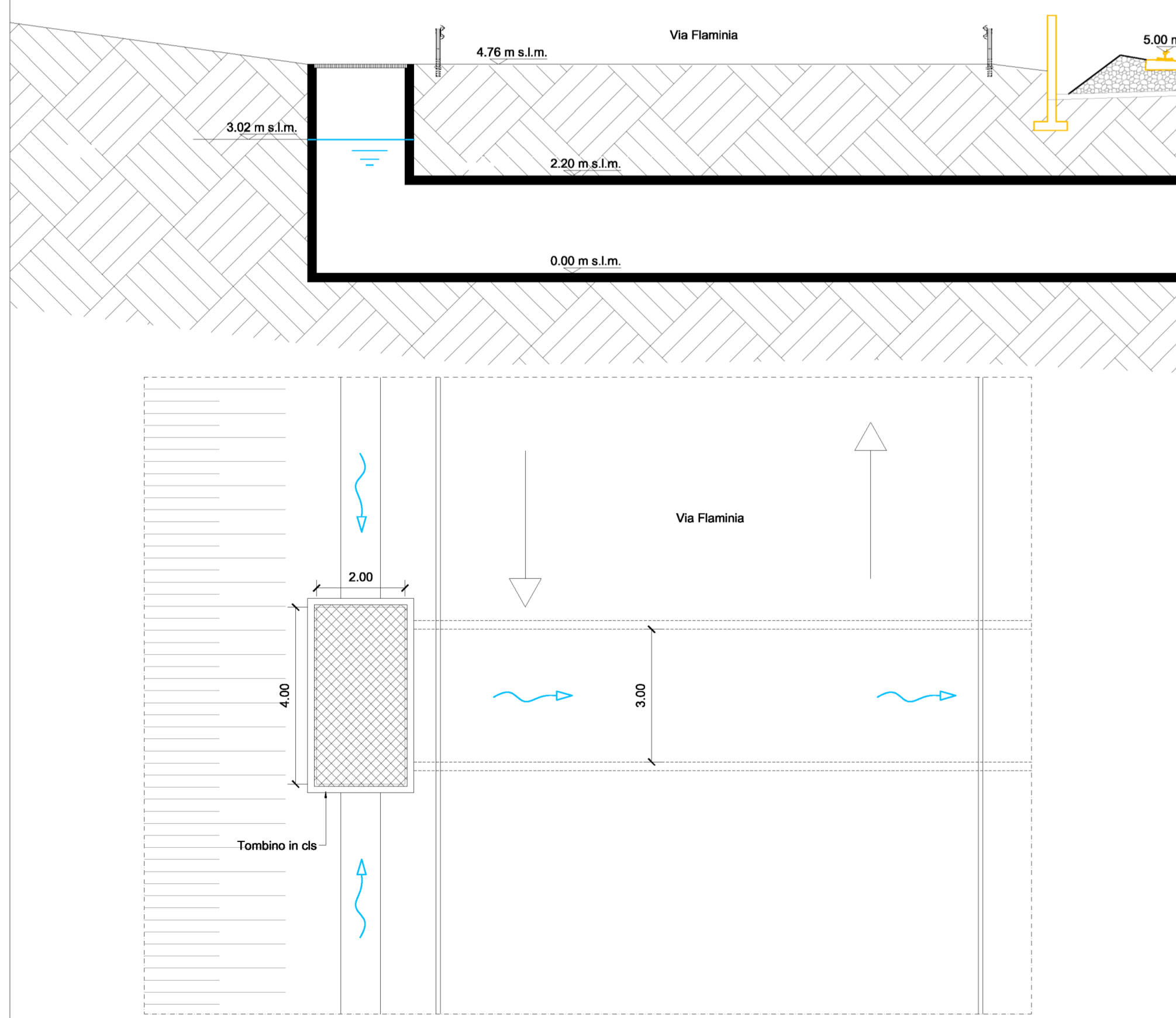
A
Scala 1:100



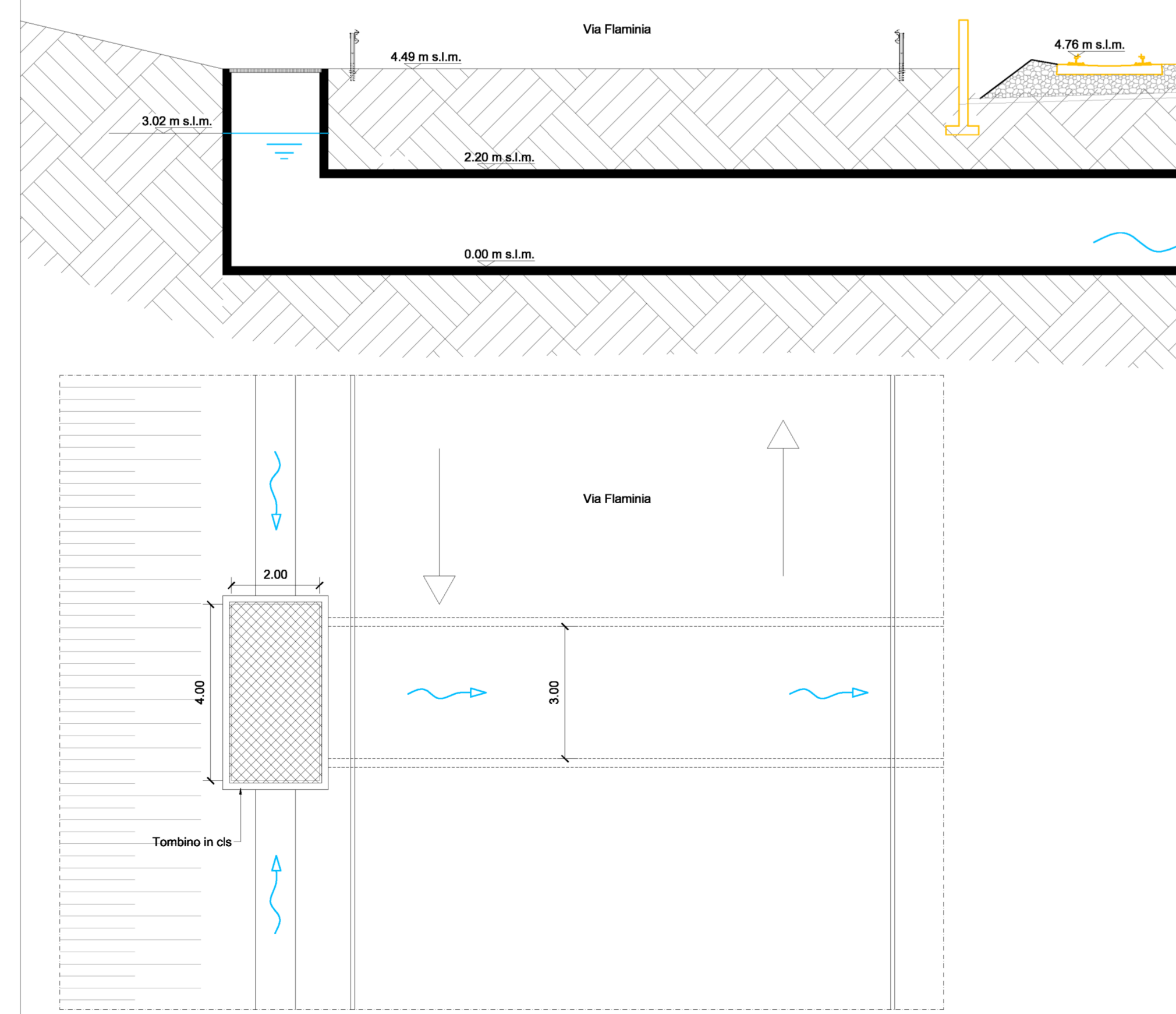
C1
Scala 1:100



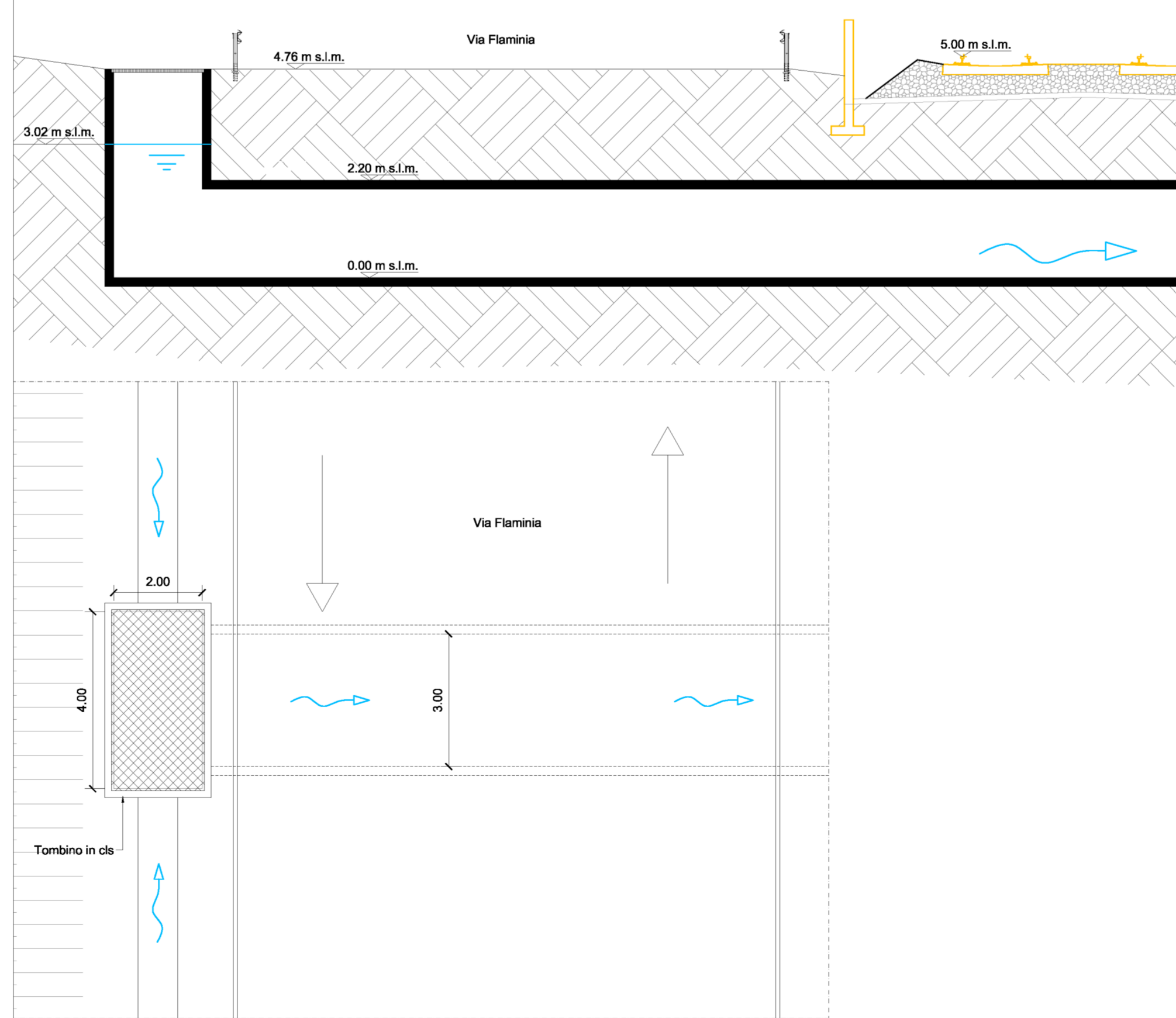
B1
Scala 1:100



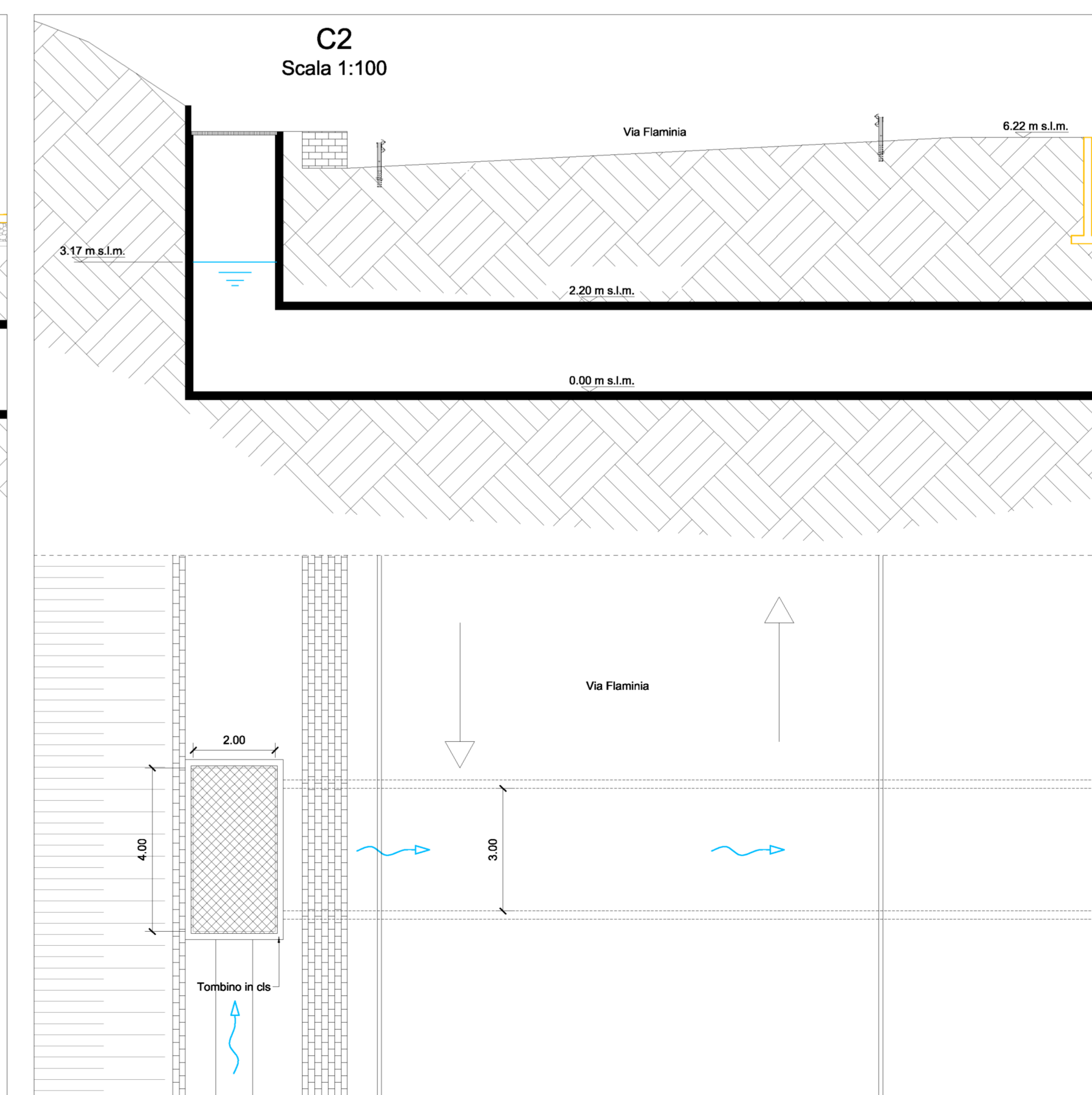
B2
Scala 1:100



B1
Scala 1:100



C2
Scala 1:100



COMMITTENTE: **RFI**
RETE FERROVIARIA ITALIANA - S.p.A.
DIREZIONE TERRITORIALE PRODUZIONE DI ANCONA

PROGETTAZIONE: **SWS**, **SMART ENGINEERING**, **HYDEA**

SOGGETTO TECNICO: RFI SpA - DIREZIONE TERRITORIALE PRODUZIONE DI ANCONA
S. O. INGEGNERIA

PROGETTO DEFINITIVO

LINEA: BOLOGNA-LECCE
COMUNE DI ANCONA

PROGETTO: Comune di Ancona - Lungomare Nord
Realizzazione della scogliera di protezione della linea ferroviaria Bologna-Lecce, interrimento con gli scavi dei fondali marini, retifica e velocizzazione della linea ferroviaria

TOMBINI NELL'AREA DI FRANA SCALA 1:2000
Foglio 1 di 1

PROGETTO/ANNO	SOTTOPR.	LIVELLO	NOME DOC.	PROGR.OP.	FASE FUNZ.	NUMERAZ.
182618	002	PD	TSRT	00	00	E307

Rev.	Descrizione	Redatto	Data	Verificato	Data	Approvato	Data	Autore	Data
A	1° EMISSIONE	S. Mossa	03 Luglio 2018	V. Gargano	02 Luglio 2018	P. Ludovico	04 Luglio 2018	G. del Vito	04 Luglio 2018
B	2° EMISSIONE	V. Gargano	03 Agosto 2018	V. Gargano	02 Settembre 2018	P. Ludovico	04 Settembre 2018	G. del Vito	04 Settembre 2018
C	3° EMISSIONE	V. Gargano	26 Febbraio 2019	V. Gargano	26 Febbraio 2019	P. Ludovico	26 Febbraio 2019	N. DiAlessandro	26 Febbraio 2019

POSIZIONE ARCHIVIO: _____ SEDE TRCN. _____ NOME DOC. _____ NUMERAZ. _____

Verificato e trasmesso _____ Data _____ Convalidato _____ Data _____ Archiviato _____ Data _____

File: _____