



**CITTA' DI SAN SEVERO**  
**PROVINCIA DI FOGGIA**  
**AREA V URBANISTICA E ATTIVITA' PRODUTTIVE**

San Severo, 18 aprile 2019

Ministero dell'Ambiente e della Tutela del Territorio e del Mare  
Direzione Generale per le Valutazioni e le Autorizzazioni Ambientali  
[dgsalvanguardia.ambiente@pec.minambiente.it](mailto:dgsalvanguardia.ambiente@pec.minambiente.it)

e, p.c. Ministero dei Beni e delle Attività Culturali e del Turismo  
[mbac-dg-abap@mailcert.beniculturali.it](mailto:mbac-dg-abap@mailcert.beniculturali.it)

Soprintendenza Archeologia Belle Arti e Paesaggio  
per le Province di Barletta-Andria-Trani e Foggia  
[mbac-sabap-fg@mailcert.beniculturali.it](mailto:mbac-sabap-fg@mailcert.beniculturali.it)

Regione Puglia  
Dipartimento Mobilità, Qualità Urbana, Opere Pubbliche, Ecologia e Paesaggio  
Sezione Autorizzazioni Ambientali  
Servizio V.I.A. e V.Inc.A.  
[servizio.ecologia@pec.rupar.puglia.it](mailto:servizio.ecologia@pec.rupar.puglia.it)

Regione Puglia  
Dipartimento Mobilità, Qualità urbana, Opere Pubbliche, Ecologia e Paesaggio  
Sezione Tutela e Valorizzazione del Paesaggio  
[servizio.assettoterritorio@pec.rupar.puglia.it](mailto:servizio.assettoterritorio@pec.rupar.puglia.it)

Provincia di Foggia  
Settore Assetto del Territorio  
[protocollo@cert.provincia.foggia.it](mailto:protocollo@cert.provincia.foggia.it)

**OGGETTO:** Progetto di impianto eolico da realizzare nel territorio comunale di San Severo (FG), avente una potenza complessiva pari a 54 MW (ID\_VIP: 4488) - Istanza di VIA Ministeriale ex art. 23 del D.lgs. n. 152/2006 e ss.mm.ii. - Proponente: INNOGY ITALIA S.p.A. – **Parere del Comune territorialmente competente.**

Con nota prot. 3925 del 18/02/2019, acquisita al protocollo di questo ente al n. 3625 del 18/02/2019 il Ministero dell'Ambiente e della Tutela del Territorio e del Mare ha comunicato l'avvio del procedimento per la Valutazione dell'Impatto Ambientale ai sensi dell'art. 23 del D.lgs. 152/2006 relativa al progetto di impianto eolico da realizzare nel territorio comunale di San Severo (FG), avente una potenza complessiva pari a 54 MW (ID\_VIP: 4488) - Proponente: INNOGY ITALIA S.p.A.

Si procede pertanto all'espressione del parere di compatibilità dell'intervento con il Piano Urbanistico Generale (PUG) del Comune di San Severo.

Il Comune di San Severo si è dotato di Piano Urbanistico Generale (PUG), approvato ai sensi della vigente legislazione regionale in esito alla verifica di compatibilità con il Documento Regionale di Assetto Generale da parte della Regione Puglia e con il Piano Territoriale di Coordinamento Provinciale da parte della Provincia di Foggia, il quale prevede una disciplina generale (art. s7.1, art. s7.2 delle NTA – Parte Strutturale) ed una disciplina specifica (art. p58 – *Impianti per la produzione energetica*) in ordine agli impianti per la produzione di energia da fonti rinnovabili in coerenza con l'art. 12 del D.lgs. 387/2003.

Tale disciplina prevede che, in relazione ai diversi contesti territoriali nei quali è articolato il territorio agricolo comunale (Contesto del Radicosa, Contesto agricolo pregiato, Contesto del Triolo), gli impianti eolici debbano tener conto delle specifiche caratteristiche degli stessi.

L'art. P58 delle N.T.A.del P.U.G., avente ad oggetto "*Impianti per la produzione energetica*", al comma 3 stabilisce che "*in applicazione dell'art. 12 comma 7 del D.lgs. 387/2003, al fine di contemperare l'obiettivo della produzione di energia da fonti rinnovabili con la tutela e la valorizzazione del paesaggio agrario, nella localizzazione degli impianti da fonti rinnovabili va tenuto conto della classificazione del territorio agricolo di cui*





**CITTA' DI SAN SEVERO**  
**PROVINCIA DI FOGGIA**

**AREA V URBANISTICA E ATTIVITA' PRODUTTIVE**

la Tav. D7.1 "Carta sintetica di uso del suolo – Territorio extraurbano" mediante verifica della compatibilità con gli elementi di valore riconosciuti. In particolare:

- con riferimento alla zona "Ea – Zona agricola del Triolo (di alto valore agronomico), utilizzata prevalentemente per seminativi non irrigui e caratterizzata da una diffusa presenza di edifici rurali di valore storico, nella localizzazione degli impianti va verificata la compatibilità con il sistema degli edifici rurali classificati "A1";
- con riferimento alle zone "Ea", "Es", "Ep" ed "F3" nella localizzazione degli impianti va verificata la compatibilità con la rete dei "Tratturi", che interessa diffusamente l'intero territorio comunale".

L'impianto eolico in progetto è ubicato in zona "Ea", pertanto è necessario verificare la compatibilità con il sistema degli edifici rurali classificati "A1", nonché la compatibilità con la rete dei tratturi.

A tal fine è opportuno fare riferimento all'art. s7.3 "Contesto del Triolo" delle NTA del PUG – Parte strutturale, laddove si definiscono gli obiettivi strutturali del Piano, quali tra gli altri la "salvaguardia dei caratteri identitari, conservazione dei manufatti e delle sistemazioni agrarie tradizionali, con particolare attenzione al recupero delle masserie, dell'edilizia rurale e dei manufatti in pietra a secco, della rete scolante, della tessitura agraria e degli elementi divisorii, nonché ai caratteri dei nuovi edifici, delle loro pertinenze e degli annessi rurali".

Il Piano Urbanistico Generale individua gli edifici rurali storici in funzione dell'obiettivo strutturale del loro recupero, finalizzato alla costituzione del potenziale "parco multifunzionale" previsto all'art. s7.4 delle NTA del PUG, laddove si stabilisce che "al fine di evidenziare e valorizzare i caratteri dei paesaggi rurali nonché di reinterpretare la complessità e la molteplicità dei paesaggi rurali di grande valore storico e identitario e ridefinirne le potenzialità idrauliche, ecologiche, paesaggistiche e produttive, i Contesti rurali sono suscettibili di divenire ed essere strutturati come un parco multifunzionale".

Tanto premesso, si fa presente che gli edifici di valore storico classificati "A1" ricadenti nell'area d'intervento sono riportati nella Tav. D7.1 "Carta sintetica di uso del suolo – Territorio extraurbano" del PUG (Allegato "A") e le interferenze visive determinate dagli aerogeneratori di progetto sono riportate nella planimetria allegata al presente parere (Allegato "B"), dalla quale si evince che l'angolo di visione dell'impianto eolico da tali edifici è generalmente critico (>50%); a tale criticità deve aggiungersi la presenza dell'impianto eolico realizzato dalla società Margherita s.r.l. (Autorizzazione Unica della Regione Puglia n. 34/2016) costituito da n. 9 aerogeneratori, ubicato all'interno dell'area d'intervento, nell'area compresa tra i due blocchi di aerogeneratori del progetto oggetto di valutazione.

Pertanto, tenuto conto del sistema degli edifici rurali classificati A1 presenti nell'area d'intervento (Masseria "Scoppa", Masseria "La Porta", Masseria "San Matteo", Masseria "Piro di Brancia", Masseria "Brancia", Masseria "Cupeta Palmieri", Masseria "Vallediacetto", Masseria "Mezzanone", Masseria "Posta Casone", Masseria "Praticizzo"), e della presenza diffusa nell'area d'intervento della rete dei tratturi (Tratturello "Sannicandro - Foggia", Tratturello "Ratino - Casone"), nonché della presenza dell'impianto eolico già realizzato nell'area d'intervento, si ritiene l'impianto eolico non compatibile con gli elementi di valore riconosciuti dal Piano Urbanistico Generale vigente (Tav. d7.1 del P.U.G.), in quanto lo stesso interferisce in modo diffuso con il sistema degli edifici rurali classificati A1 presenti nell'area d'intervento, sia in termini di ampiezza degli angoli di visuale tra i medesimi edifici rurali e l'impianto eolico in progetto (tenuto anche conto della presenza dell'impianto eolico già realizzato), sia in termini di interferenza visiva tra gli stessi edifici rurali; inoltre l'impianto eolico interferisce ampiamente con la rete tratturale.

Alla luce di quanto sopra riportato si esprime parere non favorevole alla realizzazione dell'impianto eolico in quanto in contrasto con la disciplina degli artt. s7.1 e s7.3 delle NTA del PUG - Parte Strutturale del Comune di San Severo e con la disciplina dell'art. p58 "Impianti per la produzione energetica" delle NTA del PUG – Parte Programmatica.

Tanto premesso, si fa altresì presente che con **Deliberazione di Consiglio comunale n. 26 del 05/04/2019** il Comune di San Severo ha approvato in via definitiva l'Adeguamento del PUG al PPTR, laddove è previsto che l'area d'intervento è classificata come:





**CITTA' DI SAN SEVERO**  
**PROVINCIA DI FOGGIA**

**AREA V URBANISTICA E ATTIVITA' PRODUTTIVE**

- UCP (Ulteriore Contesto Paesaggistico) "Paesaggi rurali", con la relativa previsione normativa che considera non ammissibile la "realizzazione ed ampliamento degli impianti per la produzione di energia, fatta eccezione per gli interventi indicati nella parte seconda dell'elaborato del PPTR 4.4.1 – Linee Guida sulla progettazione e localizzazione di impianti di energia rinnovabile".
- UCP (Ulteriore Contesto Paesaggistico) "Coni visuali", con la relativa previsione normativa che considera non ammissibile la "realizzazione ed ampliamento degli impianti per la produzione di energia, fatta eccezione per gli interventi indicati nella parte seconda dell'elaborato del PPTR 4.4.1 – Linee Guida sulla progettazione e localizzazione di impianti di energia rinnovabile".

Inoltre, è da verificare la compatibilità dell'intervento con il sistema degli UCP "Strade a valenza paesaggistica", laddove è previsto nella relativa disciplina che, ai fini della valutazione della compatibilità paesaggistica degli impianti eolici, la Relazione Paesaggistica di cui al DM 12/12/2015 dovrà contenere, oltre all'analisi percettiva, uno studio di intervisibilità che consideri le strade a valenza paesaggistica come luoghi di osservazione.

Pertanto, in sede di valutazione della compatibilità paesaggistica dell'impianto eolico in esame deve tenersi conto anche della disciplina di tutela paesaggistica rinveniente dall'Adeguamento del PUG del Comune di San Severo al PPTR, divenuta efficace in esito alla pubblicazione sul Bollettino Ufficiale della Regione Puglia n. 43 del 18/04/2019, per la quale l'impianto eolico in progetto non è ammissibile.

Infine, si fa presente, per le valutazioni di competenza di Codesta spett.le Direzione Generale, che il proponente INNOGY ITALIA s.p.a. ha presentato ricorso presso il Tribunale Amministrativo Regionale della Puglia, impugnando la Deliberazione del Consiglio Comunale di San Severo n. 26 del 5/4/2019, avente ad oggetto "Adeguamento del Piano Urbanistico Generale (PUG) al Piano Paesaggistico Territoriale Regionale (PPTR) - Approvazione" per gli aspetti connessi alla tutela paesaggistica introdotta con l'Adeguamento del PUG al PPTR, con contestuale richiesta di sospensiva in via preliminare.

Il parere si intende reso nei modi e termini che precedono.

Il Responsabile del Procedimento  
 arch. Fabio Mucilli



Il Dirigente Area V  
 ing. Benedetto E. Di Lullo

# Piano U G

Urbanistico  
Generale



Rielaborazione in recepimento della DGR n. 2160/2011, DGP n. 282/2011 e Conferenza di Servizi del 09.01.2014 e succ.

## PUG Parte Programmatica

Oggetto

Carta sintetica di uso del suolo  
Territorio extra-urbano

Data	Scala
Gennaio 2014	
Rev.	
00	1:30.000
Cod. pratica	Cod. Elaborato
2012-0062	<b>D7.1bis</b>

Il Sindaco

Gianfranco SAVINO

L'Assessore all'Urbanistica

Leonardo DI MONTE

### UFFICIO DI PIANO

PROJECT MANAGER

Arch. Pasquale MININNO

COORDINATORE AREA URBANISTICA E AA.PP.

Arch. Fabio MUCILLI

RESPONSABILE SERVIZIO URBANISTICA

Arch. Corrado BICCARI

SUPPORTO ESTERNO

Arch. Michele SGOBBA

Arch. Antonio DEMAIO

Dott.sa Chiara MATTIA

Geologo Dott. Francesco BARBATO

Acc. 4A4



4620000

SAN PAOLO DI CIVI


## LEGENDA


### COMPLESSI EDILIZI ISOLATI IN TERRITORIO EXTRA-URBANO - TRATTURI

art. p11  A1 - Edifici rurali

art. p12  Tratturi (Area di competenza del Piano Comunale dei Tratturi)

### AREE DESTINATE ALLE ATTIVITA' AGRICOLE

art. s23.1  Ea - Zona agricola del Triolo  
(di alto valore agronomico)

art. s23.2  Es - Zona agricola pregiata  
(di alto valore agronomico a produzione specializzata)

art. s23.3  Ep - Zona agricola del Radicosa  
(di alto valore agronomico, di pregio ambientale e paesaggistico)

### AREE DESTINATE A SERVIZI

art. p49  F3 - Parchi pubblici unitari e comprensoriali

### Limiti generici

 Limite comunale San Severo

 Limiti comunali

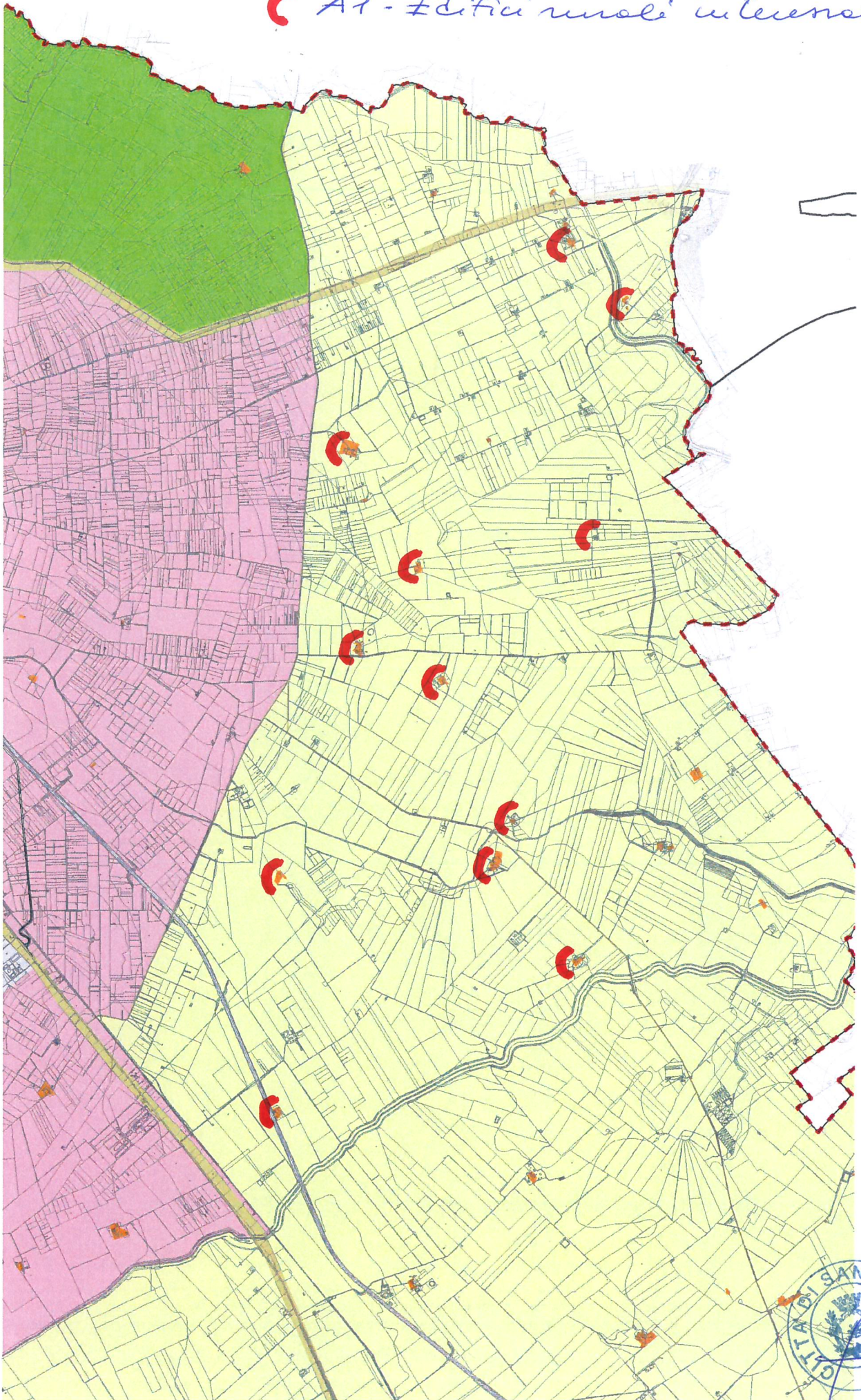


TORREMAJJOR


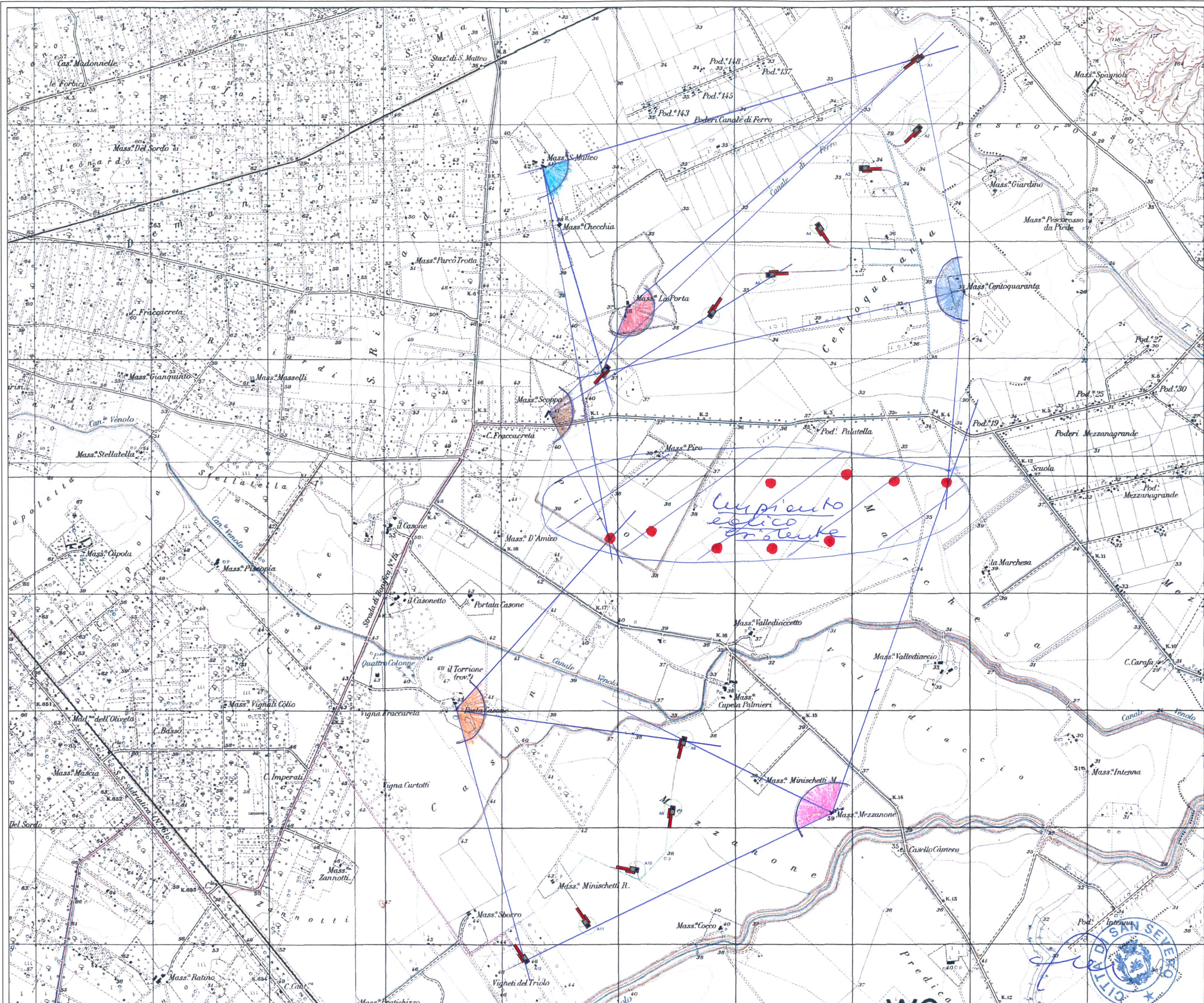


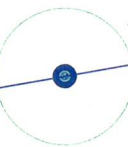
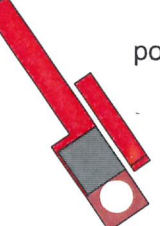



Att. "A"

C At - Edifici unici interessanti







- Legenda:
-  Ai  
aerogeneratore
  -  postazione di macchina
  -  strade nuova formazione
  -  cavidotto mt interno
  -  cavidotto mt RTN

### PARCO EOLICO SAN SEVERO COMUNE DI SAN SEVERO

Autorizzazione unica ai sensi della legge 381/03 del parco eolico nel comune di San Severo (FG)

<b>PROGETTAZIONE</b>	<b>PRODOTTORE</b>	<b>DATA</b>
Studio di Ingegneria Michele R.G. Curtelli	INNOGY ITALIA S.p.A.	Città di San Severo
<b>PROVISTA</b>	<b>COMMITENTE</b>	<b>SCALA</b>
3	INNOGY ITALIA S.p.A. Comune di San Severo (FG)	1:10000
	<b>PROGETTO DEFINITIVO</b>	<b>REGIONE</b>
		AG
<b>COMMITENTE</b>	<b>PROGETTAZIONE</b>	
INNOGY ITALIA S.p.A.	ing. Michele R.G. Curtelli	

