

ITINERARIO INTERNAZIONALE E78

S.G.C. GROSSETO - FANO

Adeguamento a 4 Corsie nel Tratto Grosseto - Siena
(S.S. 223 "DI PAGANICO") dal Km 27+200 al Km 30+038 - Lotto 4

MONITORAGGIO AMBIENTALE

COD. **FI13**

IL SOGGETTO ESECUTORE DELLE ATTIVITÀ DI MONITORAGGIO AMBIENTALE ANTE OPERA



IL RESPONSABILE U.O. AMBIENTE, TERRITORIO, ARCHITETTURA E ARCHEOLOGIA :

Arch. Giovanni MAGARÒ

VISTO: IL RESPONSABILE DEL PROCEDIMENTO:

Ing. Achille Devitofranceschi

PIANO DI MONITORAGGIO AMBIENTALE

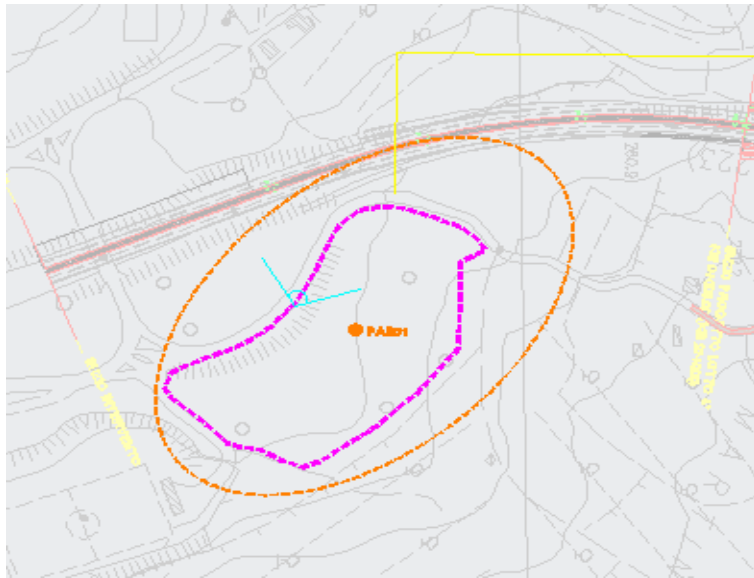
PAESAGGIO

Schede di rilievo n° 1

CODICE PROGETTO			NOME FILE			REVISIONE	SCALA:
PROGETTO	LIV. PROG.	N. PROG.	T01-M009-MOA-SC02_A				
L O 7 0 2 B	E	1 7 0 1	CODICE ELAB. T 0 1 M 0 0 9 M O A S C 0 2			A	-
C							
B							
A	Emissione		<i>Giu 2019</i>	-	-	-	-
REV.	DESCRIZIONE		DATA	REDATTO	VERIFICATO	APPROVATO	


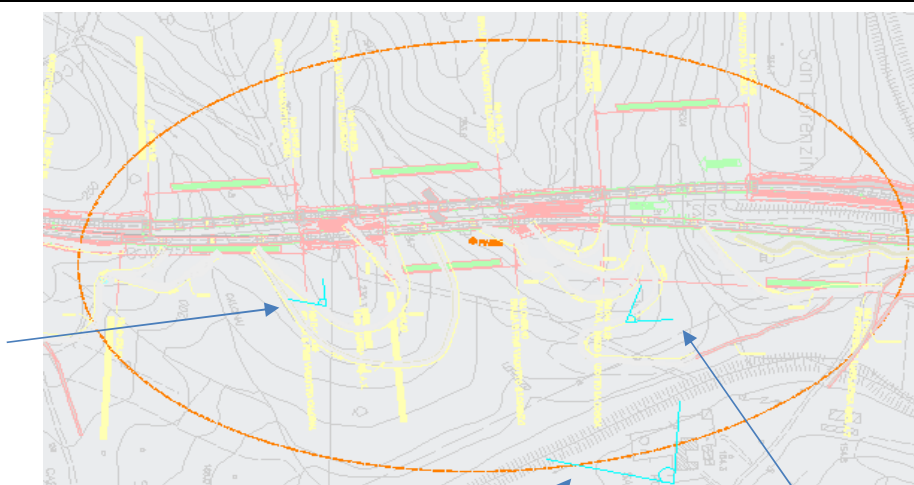
SCHEDA DI MISURA

codice stazione	PAE01
componente monitorata	Monitoraggio del paesaggio
coordinata X	11°17'20.54"E
coordinata Y	42°59'52.82"N
provincia (nome e codice ISTAT)	Grosseto 053011
comune (nome e codice ISTAT)	Civitella Paganico 053008
tipo stazione (puntuale, areale, transetto)	Areale
tipo rilievo/misura	<ul style="list-style-type: none">• rilievo fotografico
descrizione stazione	L'area, in prossimità di uno svincolo stradale, è caratterizzata dalla presenza di una copertura erbacea che raggiunge il 100% e qualche quercia.



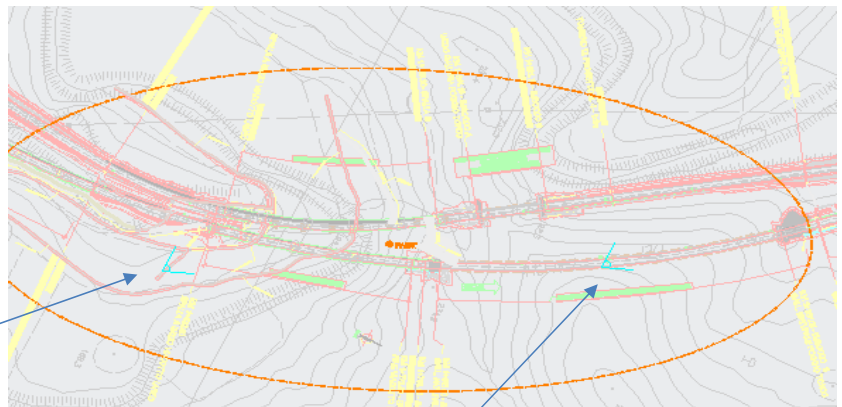
SCHEDA DI MISURA

codice stazione	PAE02
componente monitorata	Monitoraggio del paesaggio
coordinata X	11°17'17.28"E
coordinata Y	43° 0'25.19"N
provincia (nome e codice ISTAT)	Grosseto 053011
comune (nome e codice ISTAT)	Civitella Paganico 053008
tipo stazione (puntuale, areale, transetto)	Areale
tipo rilievo/misura	• rilievo fotografico
descrizione stazione	L'area si presenta divisa dall'infrastruttura stradale, in particolar modo dai 3 viadotti che sovrastano i rispettivi impluvi che giungono al Torrente Lanzo. La parte collinare è interessata da un'area boschiva, che termina verso valle con un paesaggio prevalentemente pianeggiante costituito da una copertura erbacea all'interno di quest'ultimo ritroviamo il corso d'acqua principale.



SCHEDA DI MISURA

codice stazione	PAE03
componente monitorata	Monitoraggio del paesaggio
coordinata X	11°16'56.21"E
coordinata Y	43° 1'18.35"N
provincia (nome e codice ISTAT)	Grosseto 053011
comune (nome e codice ISTAT)	Civitella Paganico 053008
tipo stazione (puntuale, areale, transetto)	Areale
tipo rilievo/misura	• rilievo fotografico
descrizione stazione	L'area denominata PAE03 è l'areale più complesso, e interessato dall'infrastruttura stradale, dall'impostazione del Torrente Lanzo e da un territorio più collinare. È essenzialmente caratterizzato da aree boschive e cespuglieti.



SCHEDA DI MISURA	
codice stazione	PAE04
componente monitorata	Monitoraggio del paesaggio
coord X	11°16'55.36"E
coord Y	43° 1'18.29"N
provincia (nome e codice ISTAT)	Grosseto 053011
comune (nome e codice ISTAT)	Civitella Paganico 053008
tipo stazione (puntuale, areale, transetto)	Areale
tipo rilievo/misura	• rilievo fotografico
descrizione stazione	L'area, adiacente all'asse stradale, si presenta come una superficie subpianeggiante caratterizzata dalla presenza di una copertura erbacea che raggiunge il 100%. Il punto di osservazione di riferimento è posto all'interno dell'areale denominato PAE04, in modo tale da intravedere l'asse stradale oggetto delle lavorazioni di adeguamento.

