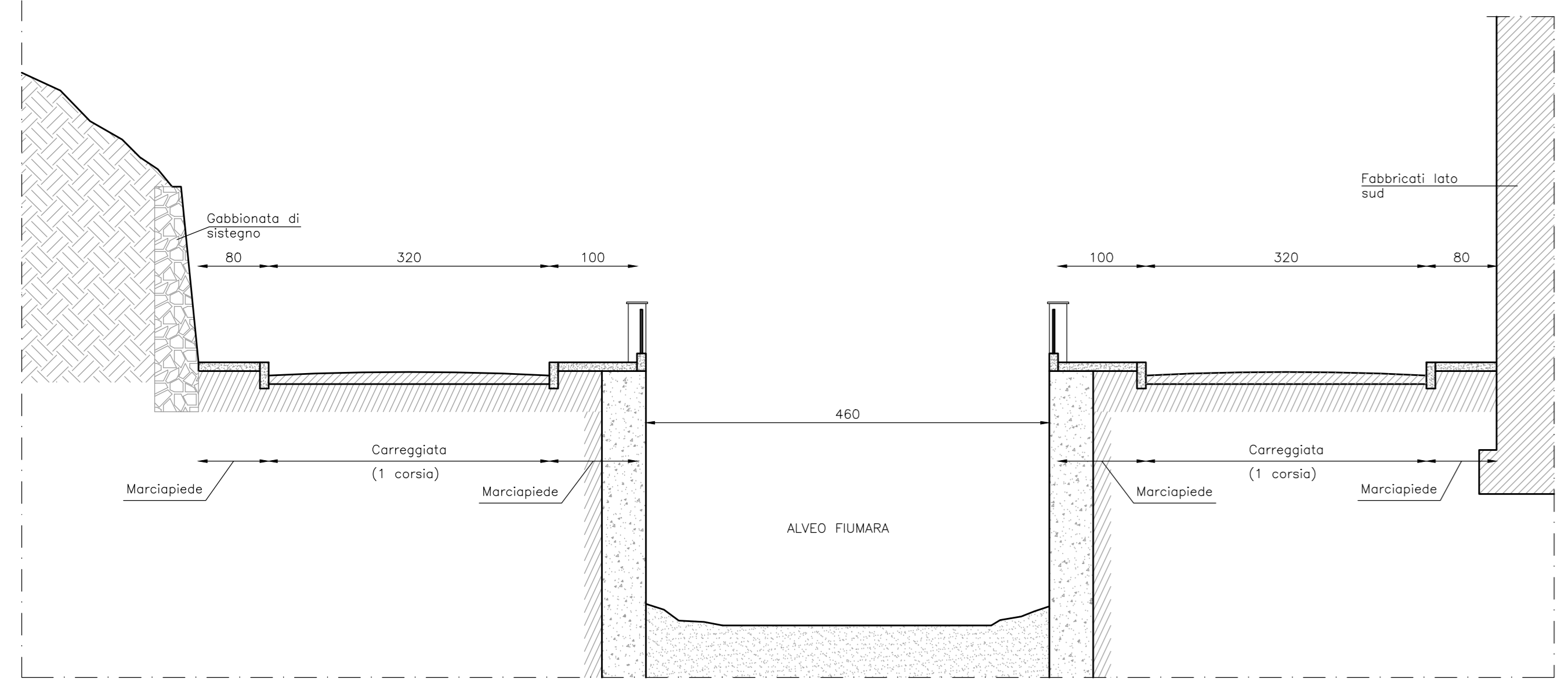
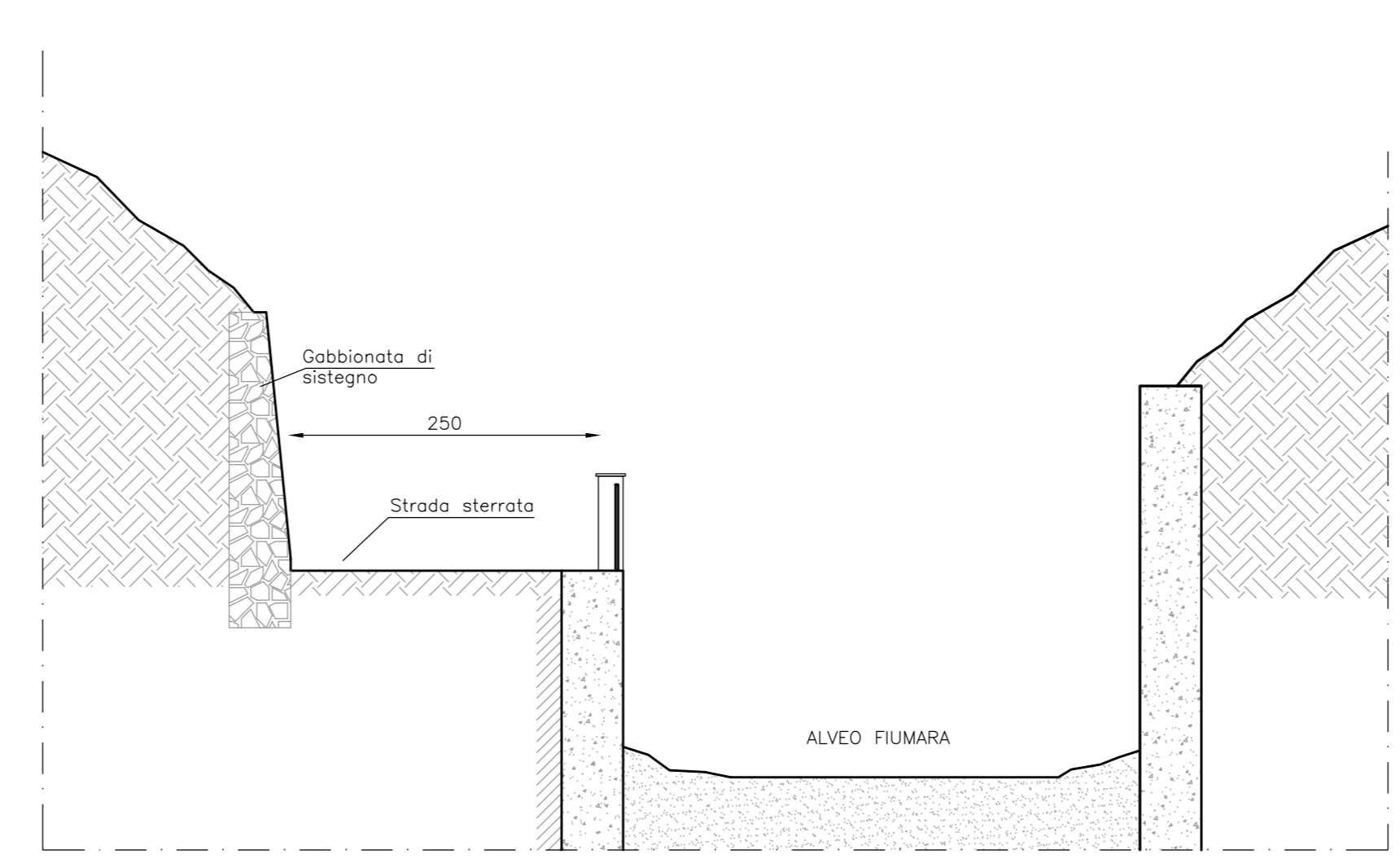


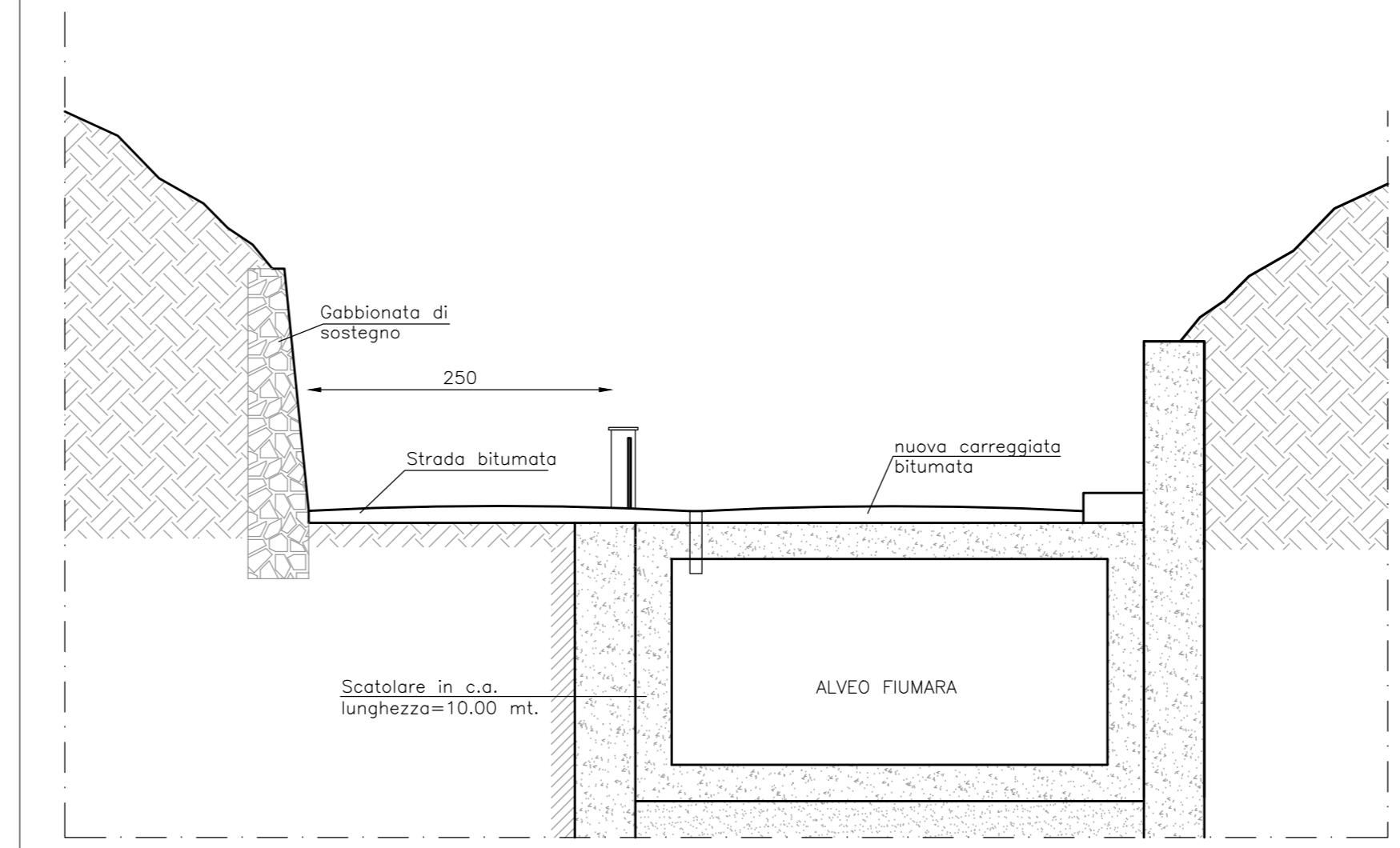
SEZIONE A-A
STATO ATTUALE
Scala 1:50



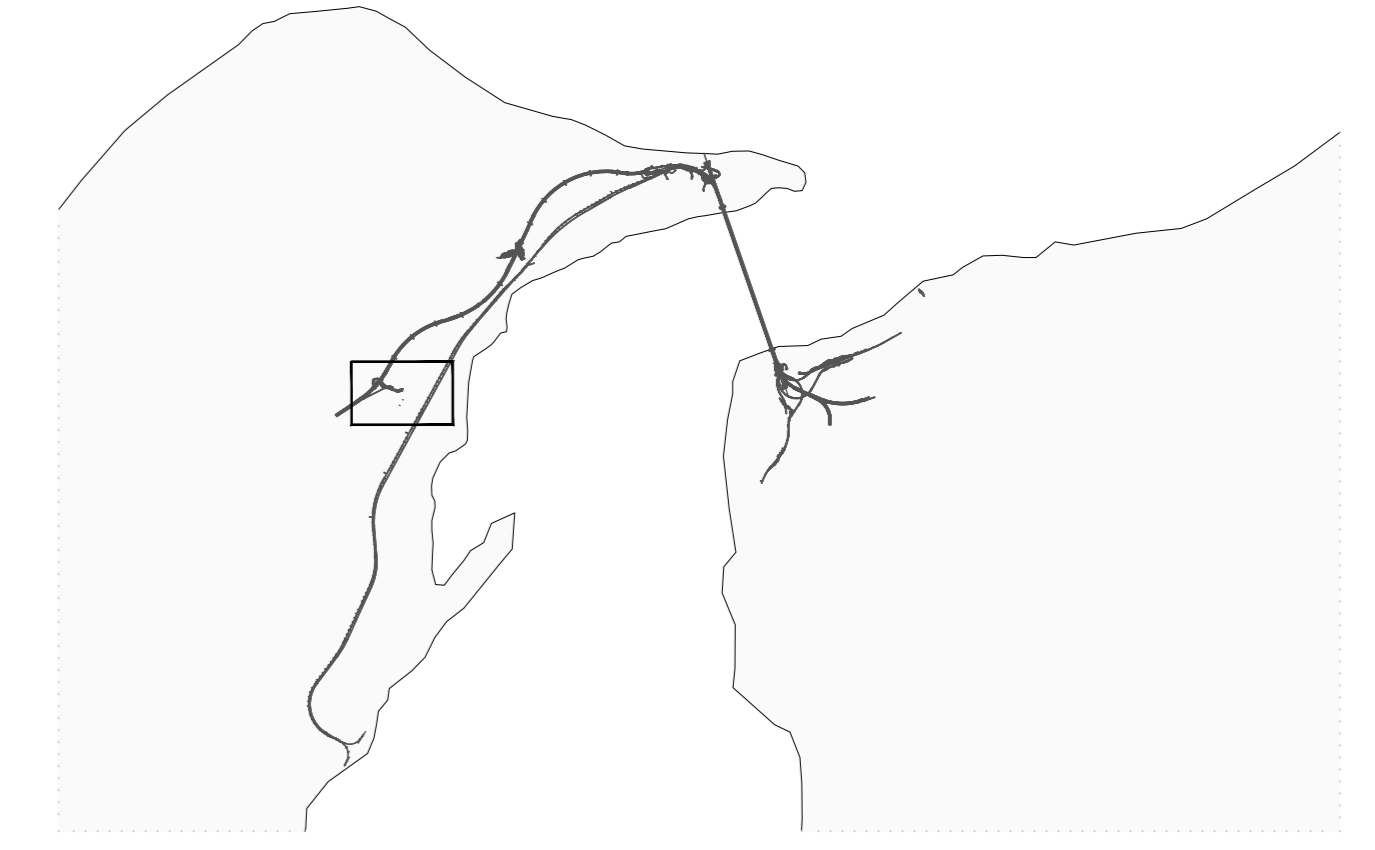
SEZIONE B-B
STATO ATTUALE
Scala 1:50



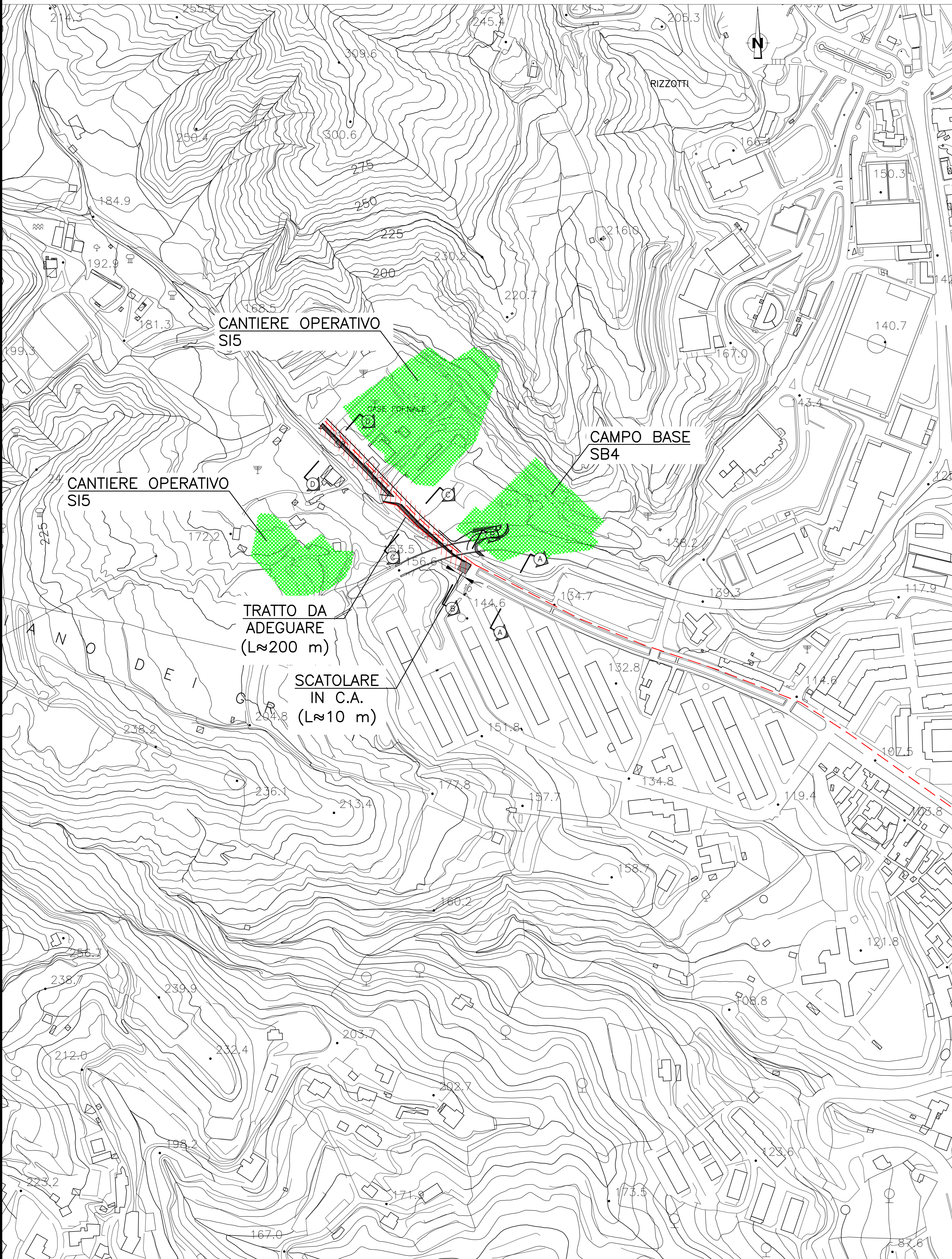
SEZIONE B-B
STATO DI PROGETTO
Scala 1:50



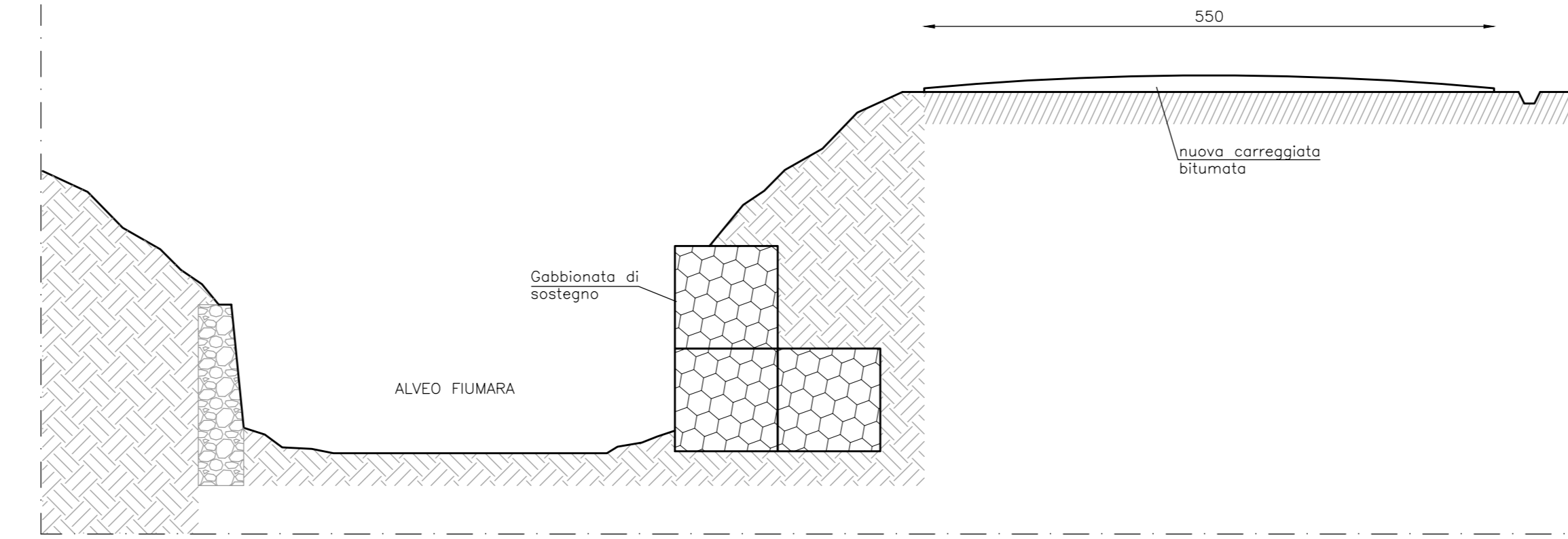
NOTE GENERALI



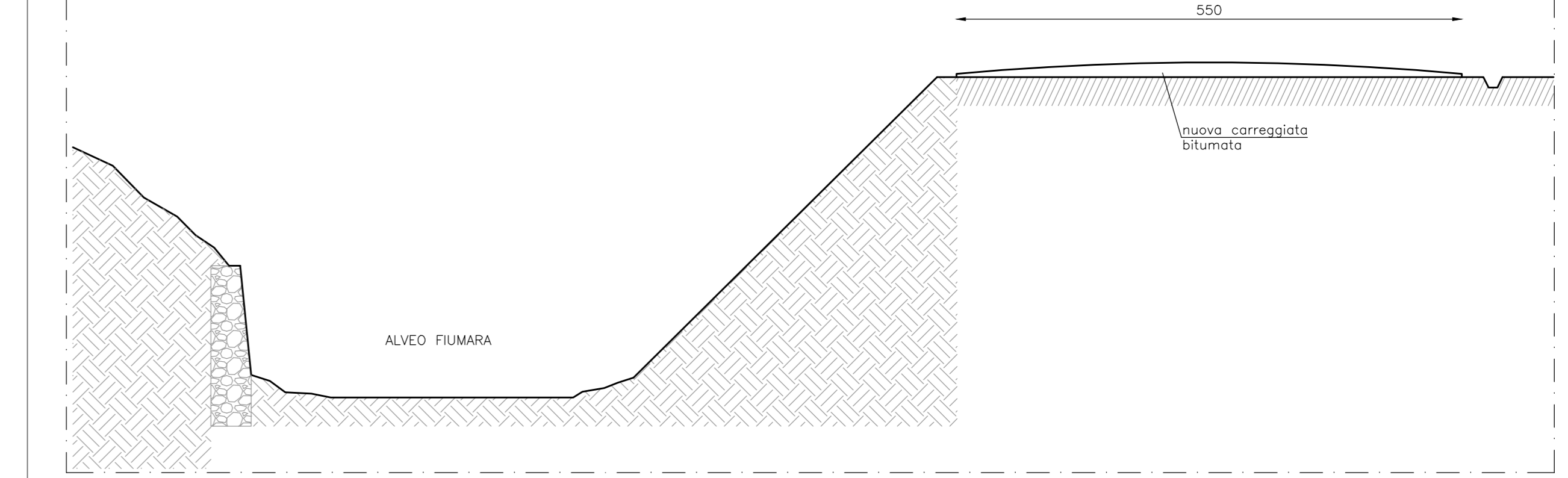
- Tracciato itinerario V-SA1
- Aree operative



SEZIONE C-C
STATO DI PROGETTO
Scala 1:50



SEZIONE D-D
STATO DI PROGETTO
Scala 1:50



Stretto di Messina
Consorzio per la progettazione, realizzazione e gestione del collegamento stabile tra la Sicilia e il Continente
Regione di Sicilia - Legge n° 1158 del 17 dicembre 1971, modificata dal D.lgs. n° 114 del 24 aprile 2003

PONTE SULLO STRETTO DI MESSINA

PROGETTO DEFINITIVO

EUROLINK S.C.p.A.
IMPREGILO S.p.A. (Mandataria)
SOCIETA' ITALIANA PER CONDOTTE D'ACQUA S.p.A. (Mandatario)
COOPERATIVA MURATORI E CEMENTISTI - C.M.C. di Ravenna Soc. Coop. a.r.l. (Mandatario)
SACYR S.A.U. (Mandatario)
ISHIKAWAJIMA - HARIMA HEAVY INDUSTRIES CO. Ltd. (Mandatario)
A.C.I. S.C.p.A. - CONSORZIO STABILE (Mandatario)

| | | | |
|--|---|--|---|
| IL PROGETTISTA Dott. Ing. G. Gioi Ordine Ingegneri Firenze n° 2157 | IL CONTRATTORE GENERALE Project Manager (Ing. P.P. Marchesini) | STRETTO DI MESSINA Gestore Generale e RIP Validazione (Ing. G. Fiorenzini) | STRETTO DI MESSINA Amministratore Delegato (Dott. P. Gioi) |
|--|---|--|---|

COLLEGAMENTI VERSANTE SICILIA CZ0459_F0

CANTIERI
ITINERARI
ITINERARI ESISTENTI - IE.81
V-SA1 PLANIMETRIA STATO ATTUALE

| | | | | | |
|--------|-----------------------------|------------------|----------|------------|-----------|
| CODICE | CIG2900P6D5CZC2IEI8100006FO | SCALA | 1:2000 | | |
| REV. | DATA | DESCRIZIONE | REDAITO | VERIFICATO | APPROVATO |
| | 20-06-2011 | EMISSIONE FINALE | PUGLIESE | FARINA | PAGANI |

NOME DEL FILE: CZ0459_F0.dwg