PSN8 PROGETTO

SEZIONI TRASVERSALI tratto 7–2

SCALA 1:200

SCAVI E BONIFICHE	
FOSSO	4.152 mq
RILEVATI	
RILEVATO	901.640 mq
SOVRASTRUTTURA STRADALE	
CASSONETTO	34.000 m

SEZIONE N. : 13
QT. PROGETTO : 64.285
DIST.PROG. : 201.198
DIST.PREC. : 26.198
DIST.SUCC. : 23.802

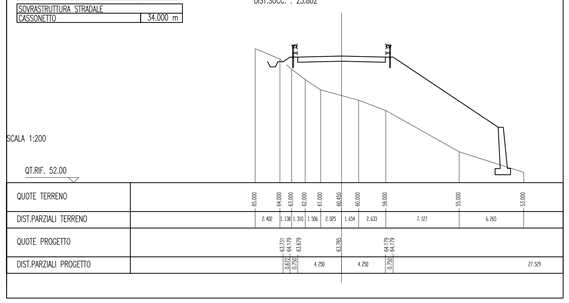

SCAVI E BONIFICHE	
STERRO	210.396 mq
FOSSO	1.160 mq
RILEVATI	
RILEVATO	180.230 mq
SOVRASTRUTTURA STRADALE	
CASSONETTO	34.000 m

SEZIONE N. : 14
QT. PROGETTO : 63.500
DIST.PROG. : 225.000
DIST.PREC. : 23.802
DIST.SUCC. : 25.000

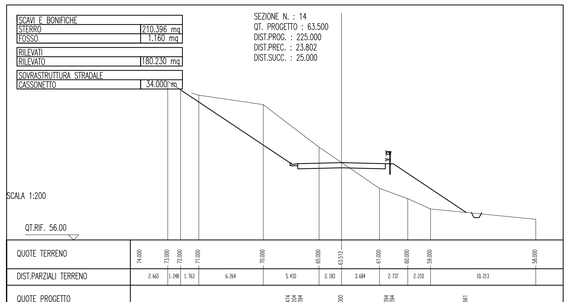

SCAVI E BONIFICHE	
STERRO	155.224 mq
SOVRASTRUTTURA STRADALE	
CASSONETTO	34.000 m

SEZIONE N. : 15
QT. PROGETTO : 67.387
DIST.PROG. : 250.000
DIST.PREC. : 25.000
DIST.SUCC. : 2.208

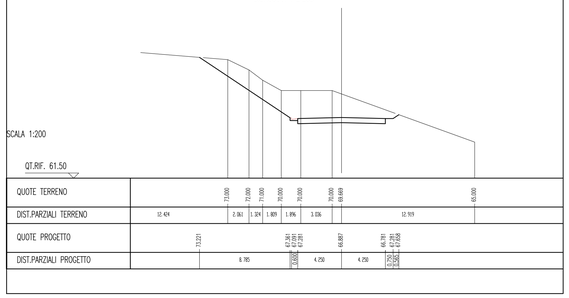

SCAVI E BONIFICHE	
STERRO	162.712 mq
SOVRASTRUTTURA STRADALE	
CASSONETTO	34.000 m

SEZIONE N. : 16
QT. PROGETTO : 67.730
DIST.PROG. : 252.208
DIST.PREC. : 2.208
DIST.SUCC. : 22.792

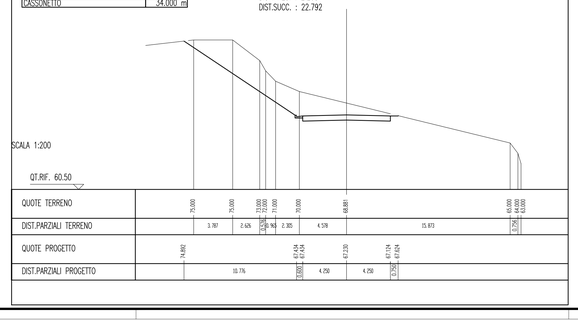

SCAVI E BONIFICHE	
STERRO	211.372 mq
SOVRASTRUTTURA STRADALE	
CASSONETTO	34.000 m

SEZIONE N. : 17
QT. PROGETTO : 71.264
DIST.PROG. : 275.000
DIST.PREC. : 22.792
DIST.SUCC. : 7.289

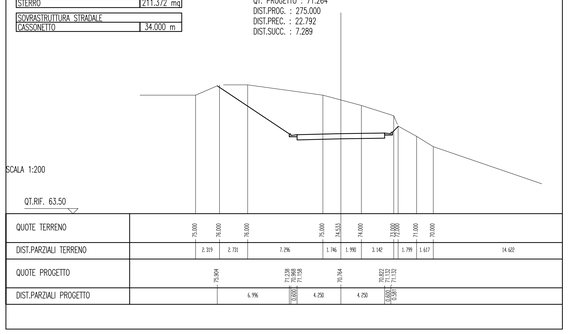

SCAVI E BONIFICHE	
STERRO	101.280 mq
SOVRASTRUTTURA STRADALE	
CASSONETTO	34.000 m

SEZIONE N. : 18
QT. PROGETTO : 72.324
DIST.PROG. : 282.289
DIST.PREC. : 7.289
DIST.SUCC. : 17.711

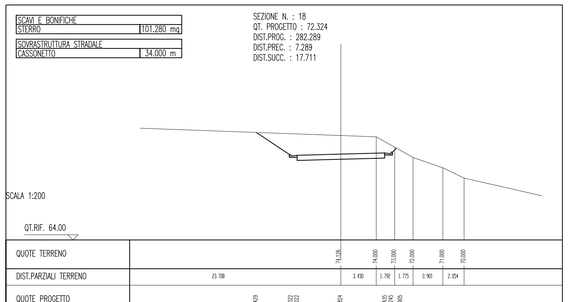

SCAVI E BONIFICHE	
FOSSO	8.392 mq
RILEVATI	
RILEVATO	274.930 mq
SOVRASTRUTTURA STRADALE	
CASSONETTO	34.000 m

SEZIONE N. : 19
QT. PROGETTO : 74.603
DIST.PROG. : 300.000
DIST.PREC. : 17.711
DIST.SUCC. : 3.193

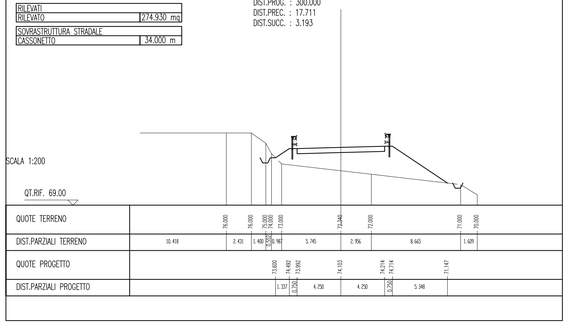

SCAVI E BONIFICHE	
FOSSO	6.168 mq
RILEVATI	
RILEVATO	328.230 mq
SOVRASTRUTTURA STRADALE	
CASSONETTO	34.000 m

SEZIONE N. : 20
QT. PROGETTO : 74.969
DIST.PROG. : 303.193
DIST.PREC. : 3.193
DIST.SUCC. : 20.903

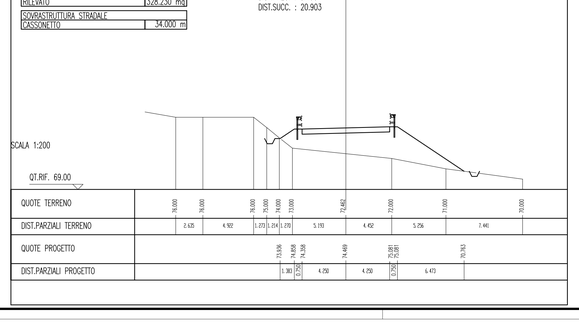

SCAVI E BONIFICHE	
FOSSO	6.424 mq
RILEVATI	
RILEVATO	1.398.310 mq
SOVRASTRUTTURA STRADALE	
CASSONETTO	34.000 m

SEZIONE N. : 21
QT. PROGETTO : 77.033
DIST.PROG. : 324.096
DIST.PREC. : 20.903
DIST.SUCC. : 25.904

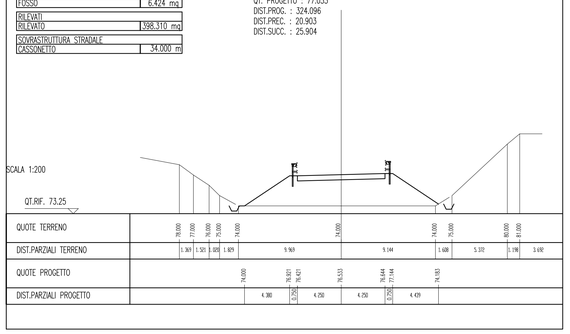

SCAVI E BONIFICHE	
STERRO	51.216 mq
FOSSO	2.212 mq
RILEVATI	
RILEVATO	17.450 mq
SOVRASTRUTTURA STRADALE	
CASSONETTO	34.000 m

SEZIONE N. : 22
QT. PROGETTO : 78.924
DIST.PROG. : 350.000
DIST.PREC. : 25.904
DIST.SUCC. : 4.177

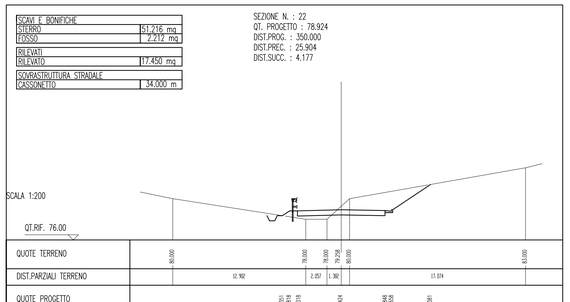

SCAVI E BONIFICHE	
STERRO	112.572 mq
SOVRASTRUTTURA STRADALE	
CASSONETTO	34.000 m

SEZIONE N. : 23
QT. PROGETTO : 79.216
DIST.PROG. : 354.177
DIST.PREC. : 4.177
DIST.SUCC. : 20.823

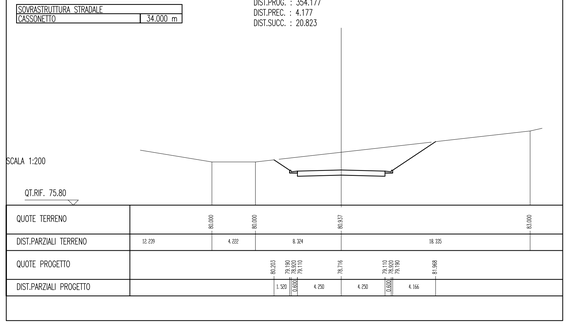

SCAVI E BONIFICHE	
STERRO	58.184 mq
SOVRASTRUTTURA STRADALE	
CASSONETTO	34.000 m

SEZIONE N. : 24
QT. PROGETTO : 80.669
DIST.PROG. : 375.000
DIST.PREC. : 20.823
DIST.SUCC. : 8.184

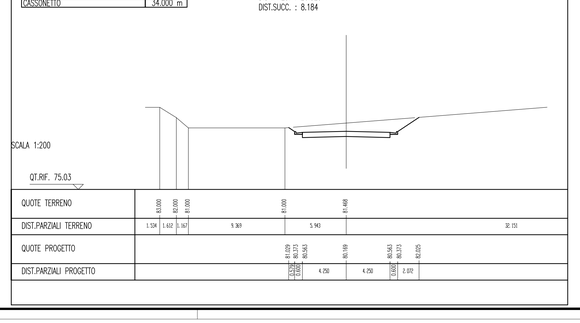

NOTE GENERALI

Stretto di Messina

Concessionaria per la progettazione, realizzazione e gestione del collegamento stabile tra la Sicilia e il Continente
Organismo di Diritto pubblico
(Legge n° 1158 del 17 dicembre 1971, modificata dal D.Lgs. n° 114 del 24 aprile 2003)

EurolinK

PONTE SULLO STRETTO DI MESSINA

PROGETTO DEFINITIVO

EUROLINK S.C.p.A.
IMPREGILO S.p.A. (Mandataria)
SOCIETA' ITALIANA PER CONDOTTE D'ACQUA S.p.A. (Mandante)
COOPERATIVA MURATORI E CEMENTISTI - C.M.C. di Ravenna Soc. Coop. a.r.l. (Mandante)
SACYR S.A.U. (Mandante)
ISHIKAWAJIMA - HARIMA HEAVY INDUSTRIES CO. Ltd. (Mandante)
A.C.I. S.C.P.A. - CONSORZIO STABILE (Mandante)

IL PROGETTISTA	IL CONTRAENTE GENERALE	STRETTO DI MESSINA	STRETTO DI MESSINA
Studio PGAIRI Associati s.r.l. Dott. Ing. F. Cavallaro Ordine Ingegneri Messina n° 1110 Dott. Ing. E. Pagani Ordine Ingegneri Milano n° 15408	Project Manager (Ing. P.P. Marcheselli)	Direttore Generale e RUP Validazione (Ing. G. Fiammenghi)	Amministratore Delegato (Dott. P. Ciucci)

COLLEGAMENTI VERSANTE SICILIA

CZ0529_F0

CANTIERI
ITINERARI
NUOVI ITINERARI – NI.82
P–SN8 – SEZIONI TRASVERSALI TRATTO 7 TAV 2

CODICE: C G 2 8 0 0 P W 9 D S C Z C 2 N I 8 2 0 0 0 0 5 2 F0 — SCALA: 1:200

REV.	DATA	DESCRIZIONE	REDATTO	VERIFICATO	APPROVATO
F0	20–06–2011	EMISSIONE FINALE	CHIOVETTA	FLERES	RUGOLO

NOME DEL FILE: CZ0529_F0.dwg