SRA3 STATO DI FATTO

PLANIMETRIA STATO DI FATTO

SCALA 1:1.000

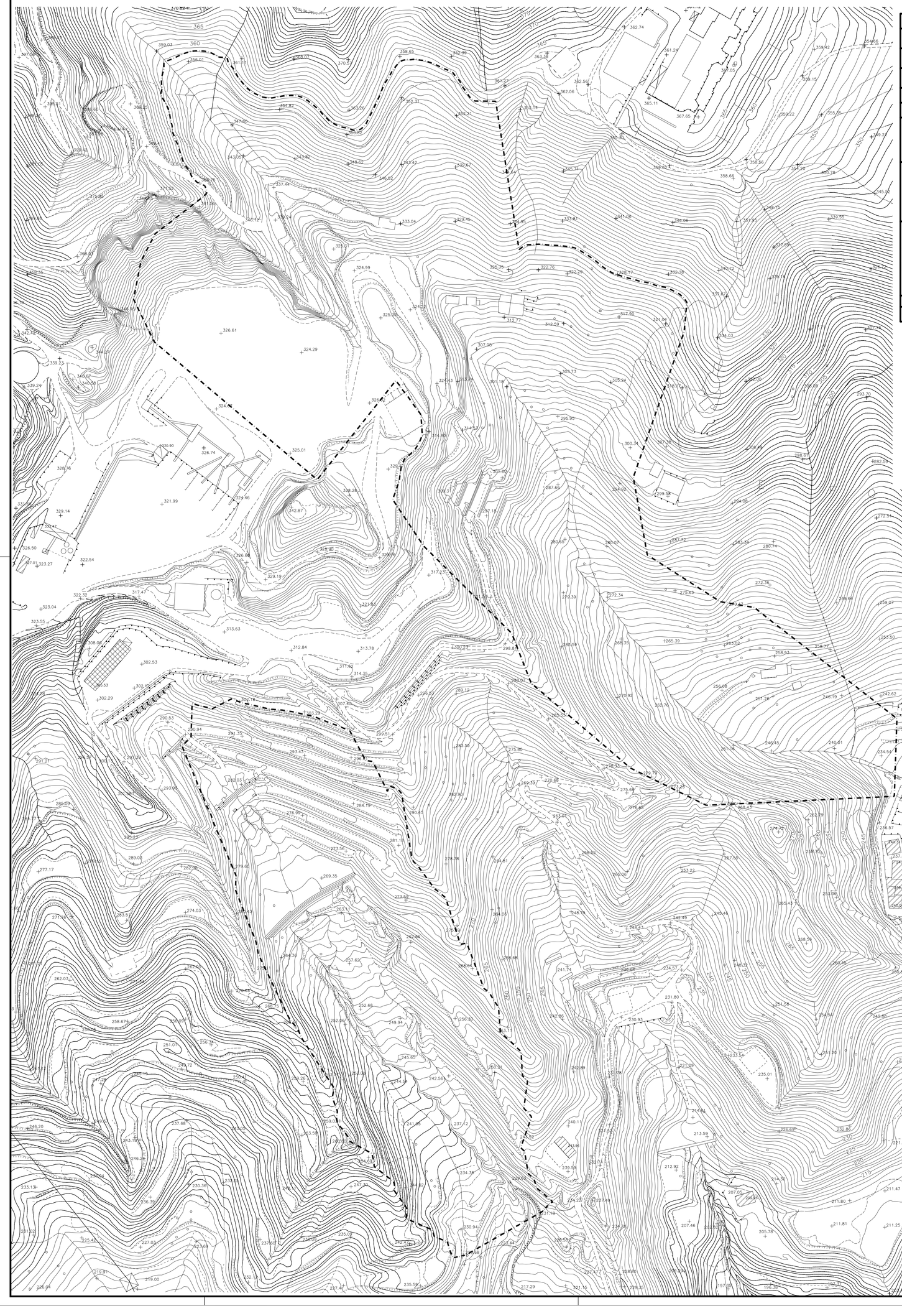

SIMBOLOGIA CATASTALE	
Particella catastale	Viabilità interpoderale
Strada pubblica	Fiume o rio
Acqua pubblica	Confine di foglio catastale

SIMBOLOGIA DEL PIANO PARTICELLARE		DESCRIZIONE
ESISTENTE		Attuale sede ferroviaria
		Strade pubbliche
		Corsi d'acqua
ESPROPRI		ROSA CARMINIO per la sede del ponte
		SEPPIA per le superfici che si espropriano per ferrovia, deviazioni di strade e corsi d'acqua
		VERDE CHIARO per le superfici soggette a reliquato
		ROSA CON RETINO VERDE per le superfici soggette ad interventi di riqualificazione ambientale
ALTRI TITOLI		Superfici che si asservono
		TINTA NEUTRA per le superfici che si assoggettano a servitù per pubblici servizi
		Aree da occuparsi per piste e cantieri
		GIALLO per i fabbricati in demolizione
		Fascia di rispetto
	(1)	Numero di piano

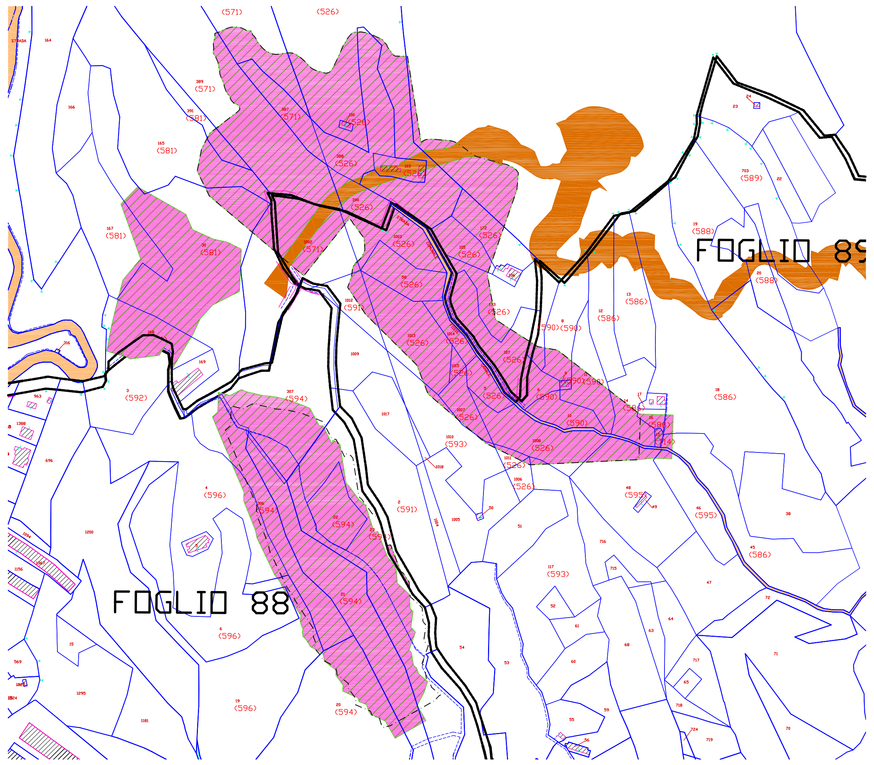

NOTE GENERALI

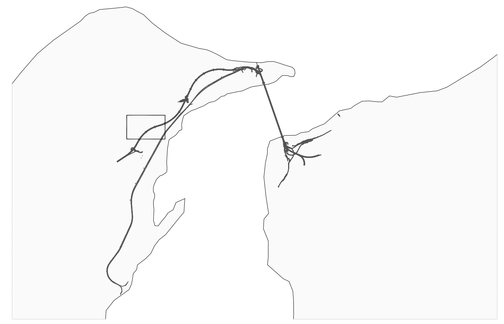

AREA CANTIERE

* Rev. B
Inserimento stralcio area cantiere sulla planimetria catastale e relative aree di esproprio

Stretto di Messina

Concessionaria per la progettazione, realizzazione e gestione del collegamento stabile tra la Sicilia e il Continente
Organismo di Diritto pubblico
(Legge n° 1158 del 17 dicembre 1971, modificata dal D.Lgs. n° 114 del 24 aprile 2003)

EurolinK

PONTE SULLO STRETTO DI MESSINA

PROGETTO DEFINITIVO

EUROLINK S.C.p.A.
IMPREGILO S.p.A. (Mandataria)
SOCIETA' ITALIANA PER CONDOTTE D'ACQUA S.p.A. (Mandante)
COOPERATIVA MURATORI E CEMENTISTI - C.M.C. di Ravenna Soc. Coop. a.r.l. (Mandante)
SACYR S.A.U. (Mandante)
ISHIKAWAJIMA - HARIMA HEAVY INDUSTRIES CO. Ltd. (Mandante)
A.C.I. S.C.P.A. - CONSORZIO STABILE (Mandante)

IL PROGETTISTA	IL CONTRAENTE GENERALE	STRETTO DI MESSINA	STRETTO DI MESSINA
Studio FCARR Associati s.r.l. Dott. Ing. F. Cavallaro Ordine Ingegneri Messina n° 1110 Dott. Ing. E. Pagani Ordine Ingegneri Milano n° 15408	Project Manager (Ing. P.P. Marcheselli)	Direttore Generale e RUP Validazione (Ing. C. Fiammenghi)	Amministratore Delegato (Dott. P. Ciucci)

COLLEGAMENTI VERSANTE SICILIA — CZ0571_F0

CANTIERI

SITI DI STOCCAGGIO – CAVE

SITI DI RECUPERO AMBIENTALE – SD.68

SRA3 – PLANIMETRIA STATO DI FATTO

CODICE: C G 2 8 0 0 P P 7 D S C Z C 4 S D 6 8 0 0 0 0 0 5 F0 — SCALA: 1:1000

REV.	DATA	DESCRIZIONE	REDATTO	VERIFICATO	APPROVATO
F0	20-06-2011	EMISSIONE FINALE	OROFINO	FARINA	PAGANI

NOME DEL FILE: CZ0571_F0.dwg