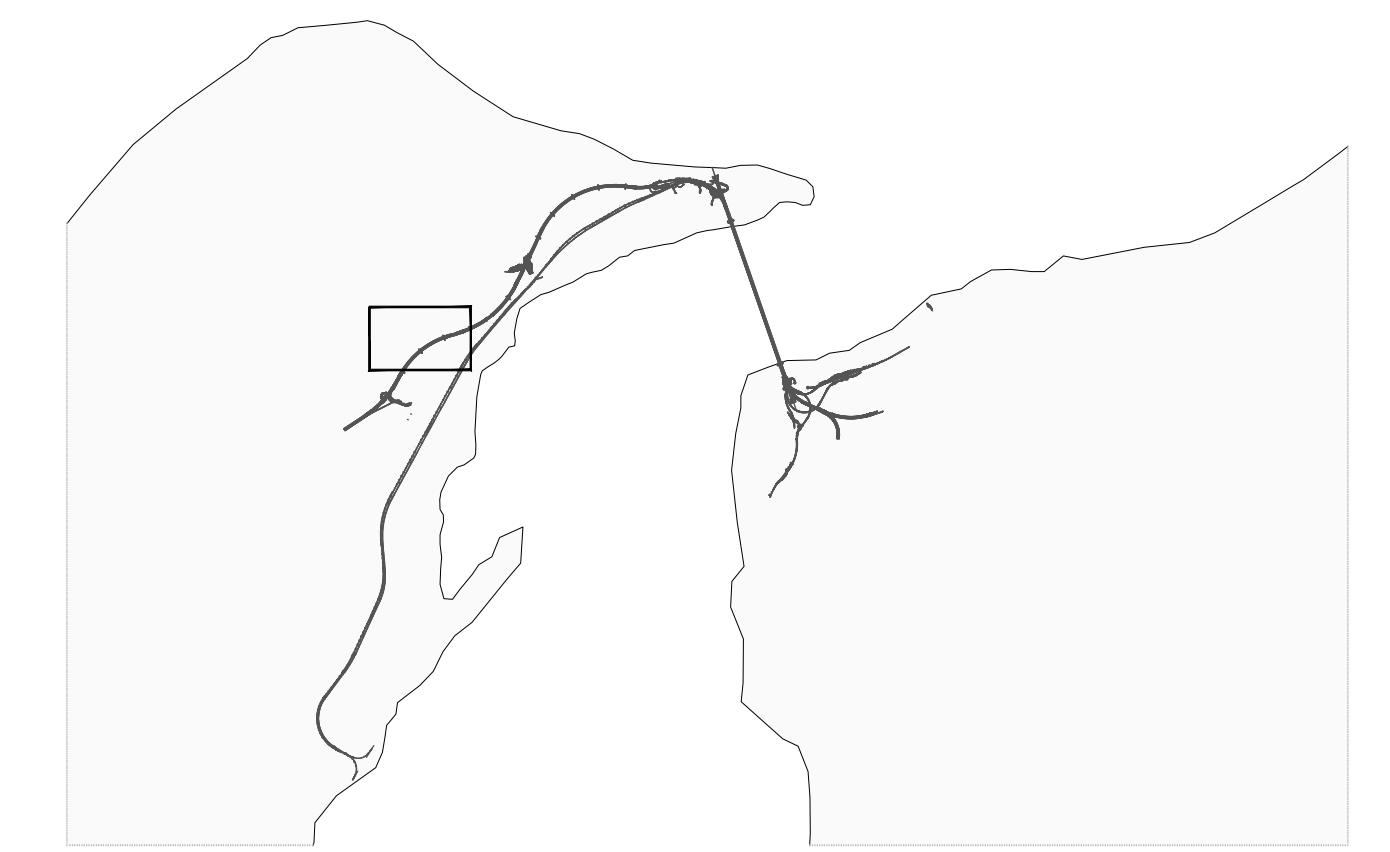
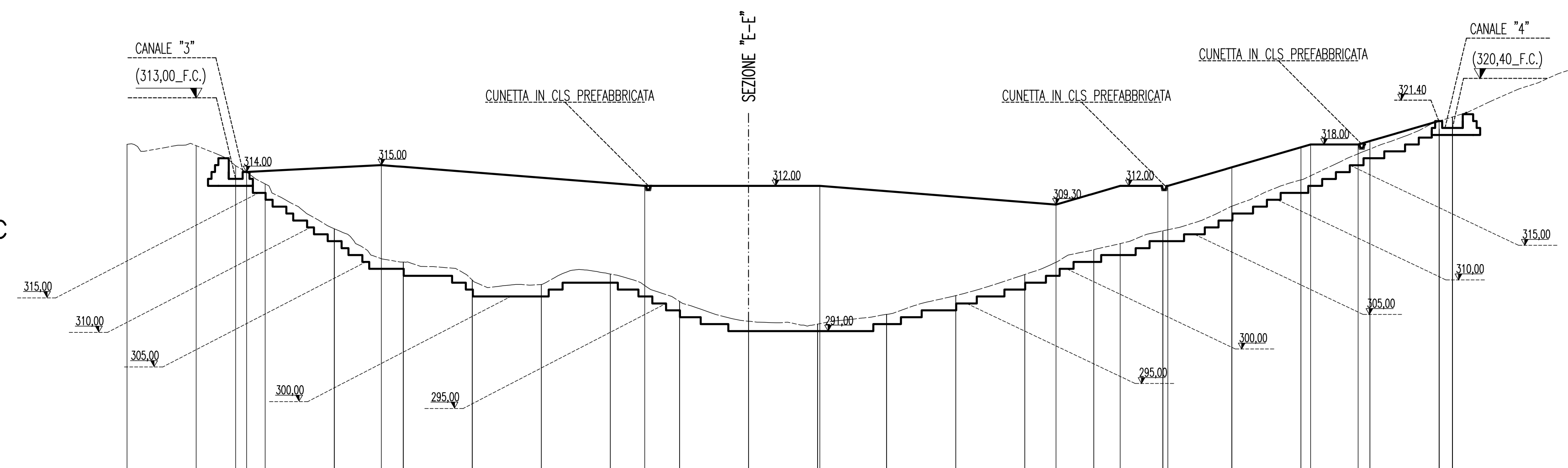


NOTE GENERALI



SEZIONE C-C

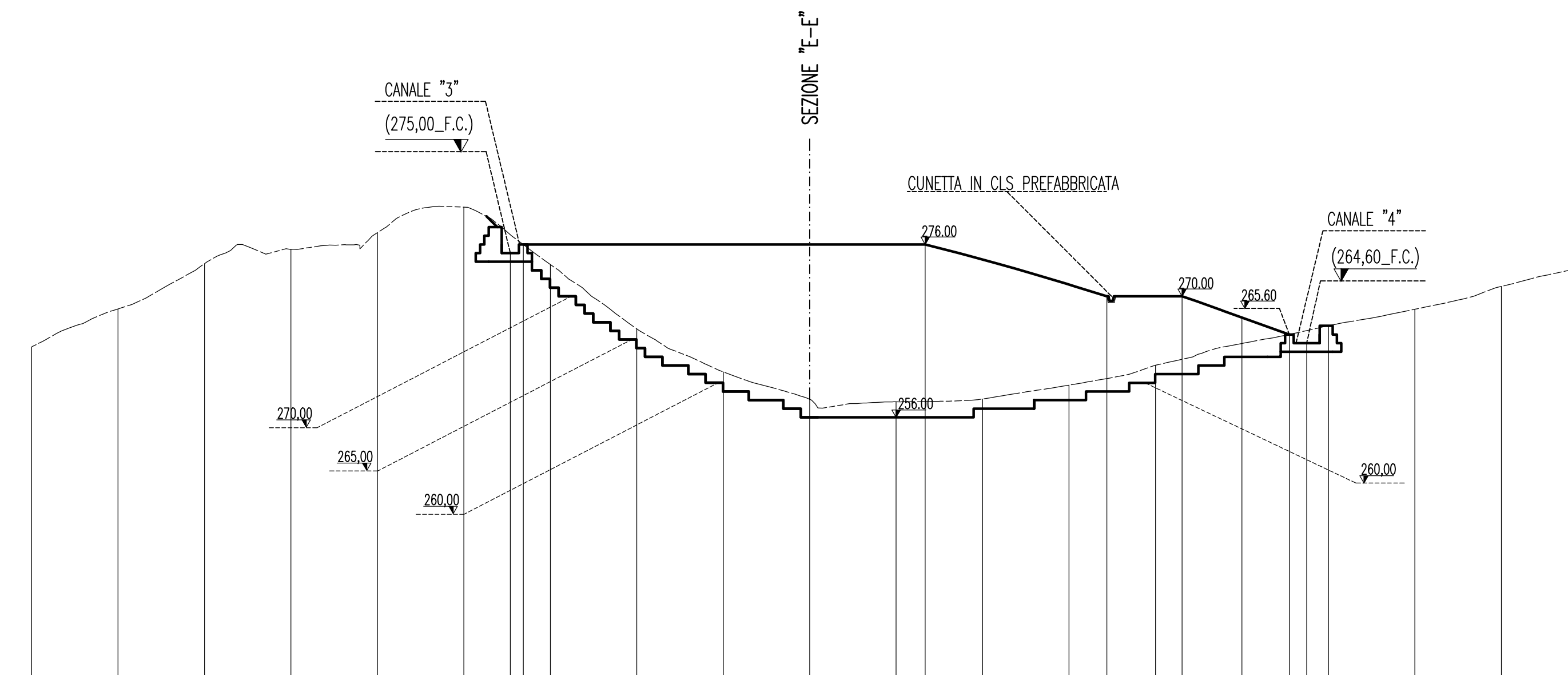
SCALA 1:500



RILIEVO	Distanze Progressive																			
	0.00	10.00	20.00	30.00	40.00	50.00	60.00	70.00	80.00	90.00	100.00	110.00	120.00	130.00	140.00	150.00	160.00	170.00	180.00	190.00
DISTANZE PARZIALI TERRENO	10.00	10.00	10.00	10.00	10.00	10.00	10.00	10.00	10.00	10.00	10.00	10.00	10.00	10.00	10.00	10.00	10.00	10.00	10.00	10.00
QUOTE TERRENO	315.00	310.00	305.00	300.00	295.00	290.00	285.00	280.00	275.00	270.00	265.00	260.00	255.00	250.00	245.00	240.00	235.00	230.00	225.00	220.00
PROGETTO	Distanze Progressive																			
	0.00	10.00	20.00	30.00	40.00	50.00	60.00	70.00	80.00	90.00	100.00	110.00	120.00	130.00	140.00	150.00	160.00	170.00	180.00	190.00
DISTANZE PARZIALI DEPOSITO			19.53		38.13		56.73		75.33		93.93		112.53		131.13		149.73		168.33	18.00
QUOTE DEPOSITO			313.00		312.00		311.00		310.00		309.00		308.00		307.00		306.00		305.00	310.00

SEZIONE B-B

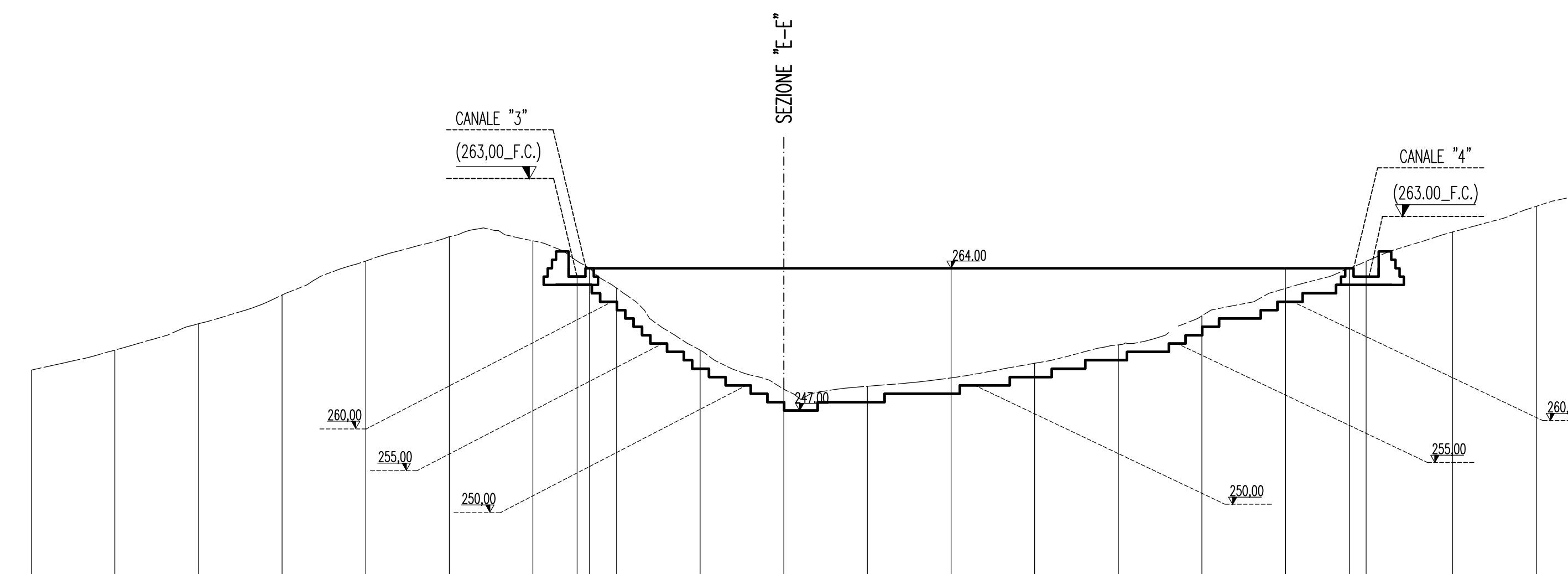
SCALA 1:500



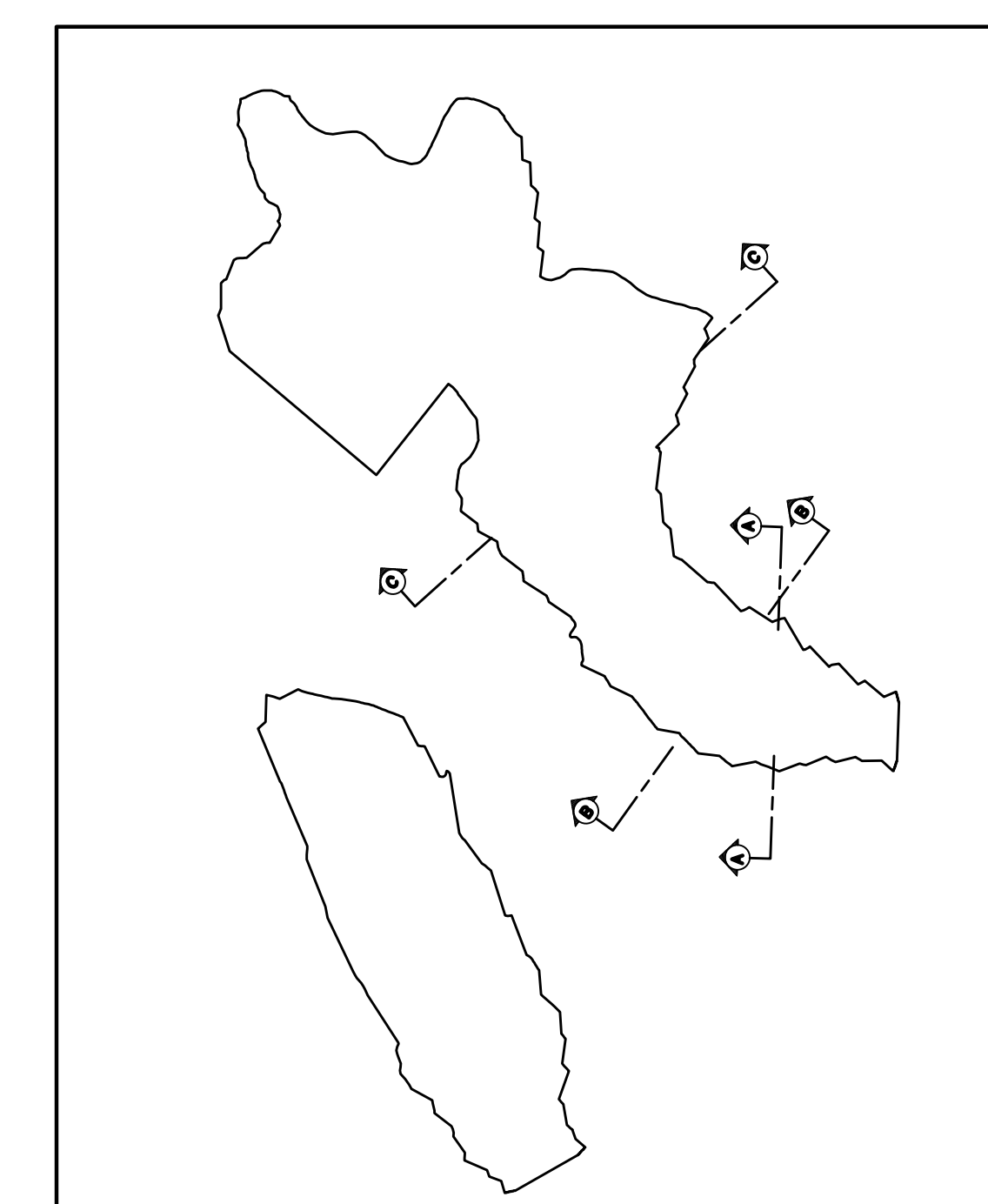
RILIEVO	Distanze Progressive																			
	0.00	10.00	20.00	30.00	40.00	50.00	60.00	70.00	80.00	90.00	100.00	110.00	120.00	130.00	140.00	150.00	160.00	170.00	180.00	190.00
DISTANZE PARZIALI TERRENO	10.00	10.00	10.00	10.00	10.00	10.00	10.00	10.00	10.00	10.00	10.00	10.00	10.00	10.00	10.00	10.00	10.00	10.00	10.00	10.00
QUOTE TERRENO	264.14	265.53	271.37	275.41	277.75	280.11	282.47	284.83	287.19	289.55	291.91	294.27	296.63	298.99	301.35	303.71	306.07	308.43	310.79	313.15
PROGETTO	Distanze Progressive																			
	0.00	10.00	20.00	30.00	40.00	50.00	60.00	70.00	80.00	90.00	100.00	110.00	120.00	130.00	140.00	150.00	160.00	170.00	180.00	190.00
DISTANZE PARZIALI DEPOSITO											33.13		13.36		21.00		8.70		12.40	10.00
QUOTE DEPOSITO											276.00		276.00		276.00		276.00		276.00	276.00

SEZIONE A-A

SCALA 1:500



RILIEVO	Distanze Progressive																			
	0.00	10.00	20.00	30.00	40.00	50.00	60.00	70.00	80.00	90.00	100.00	110.00	120.00	130.00	140.00	150.00	160.00	170.00	180.00	190.00
DISTANZE PARZIALI TERRENO	10.00	10.00	10.00	10.00	10.00	10.00	10.00	10.00	10.00	10.00	10.00	10.00	10.00	10.00	10.00	10.00	10.00	10.00	10.00	10.00
QUOTE TERRENO	252.65	254.27	257.38	260.89	264.85	269.78	275.25	281.63	288.42	295.14	301.99	309.24	316.40	323.51	330.51	337.51	344.51	351.51	358.51	365.51
PROGETTO	Distanze Progressive																			
	0.00	10.00	20.00	30.00	40.00	50.00	60.00	70.00	80.00	90.00	100.00	110.00	120.00	130.00	140.00	150.00	160.00	170.00	180.00	190.00
DISTANZE PARZIALI DEPOSITO												23.22		20.00		47.64		26.00		26.00
QUOTE DEPOSITO												264.00		264.00		264.00		264.00		264.00



Stretto di Messina
Concessionaria per la progettazione, realizzazione e gestione del collegamento stabile tra lo Stretto e il Cardine
 Organismo di Diritto pubblico
 (Legge n° 1158 del 17 dicembre 1971, modificata dal D.Lgs. n° 114 del 24 aprile 2003)

PONTE SULLO STRETTO DI MESSINA
PROGETTO DEFINITIVO

EUROLINK S.C.p.A.
 IMPREGILO S.p.A. (Mandataria)
 SOCIETA' ITALIANA PER CONDOTTE D'ACQUA S.p.A. (Mandatario)
 COOPERATIVA MURATORI E CEMENTISTI - C.M.C. di Ravenna Soc. Coop. a.r.l. (Mandatario)
 SACVYR S.A.U. (Mandatario)
 ISHIKAWAJIMA - HARIMA HEAVY INDUSTRIES CO. Ltd. (Mandatario)
 A.C.I. S.C.P.A. - CONSORZIO STABILE (Mandatario)

IL PROGETTISTA <small>Italo Fraschetti</small> Dott. Ing. F. Cavallaro Ordine Ingegneri Messina n° 1110	IL CONTRAENTE GENERALE Project Manager (Ing. P.P. Marcheselli)	STRETTO DI MESSINA Direttore Generale e RUP Validazione (Ing. G. Timmenhelli)	STRETTO DI MESSINA Amministratore Delegato (Dott. P. Gucci)
---	--	--	---

COLLEGAMENTI VERSANTE SICILIA **CZ0573_F0**
 CANTIERI
 SITI DI STOCCAGGIO - CAVE
 SITI DI RECUPERO AMBIENTALE - SD.68
 SRA3 - SEZIONI DI PROGETTO DEPOSITO A TAV 1/2

REV.	DATA	DESCRIZIONE	REDAITTO	VERIFICATO	APPROVATO
FO	20-06-2011	EMMISSIONE FINALE	DE GRAZIA	PERILLO	BUZZOLO