SEZIONE H–H

SCALA 1:500

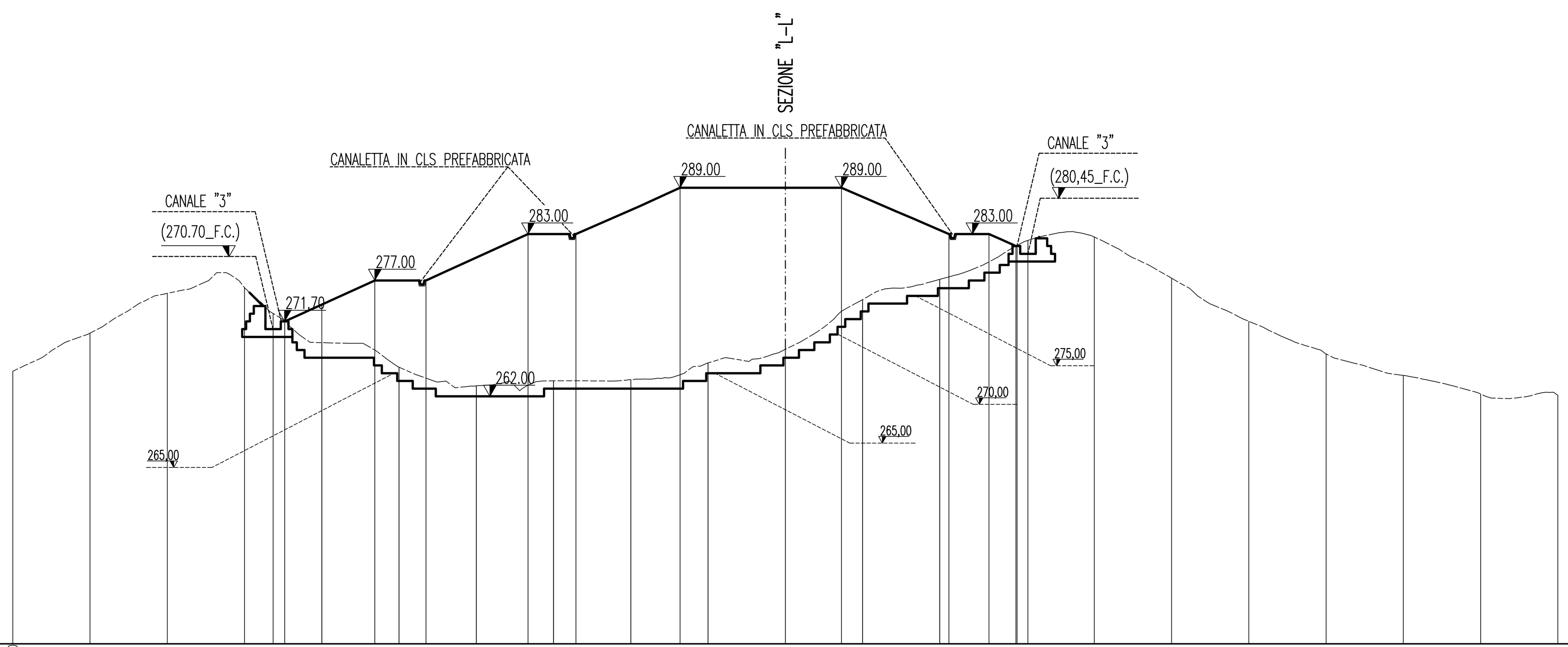

RILIEVO	DISTANZE PROGRESSIVE TERRENO	-100.00, -90.00, -80.00, -70.00, -66.30, -60.00, -50.00, -40.00, -30.00, -20.00, -10.00, 0.00, 10.00, 20.00, 30.00, 31.40, 40.00, 50.00, 60.00, 70.00, 80.00, 90.00, 100.00
	DISTANZE PARZIALI TERRENO	10.00, 10.00, 10.00, 3.70, 6.30, 10.00, 10.00, 10.00, 10.00, 10.00, 10.00, 10.00, 10.00, 10.00, 1.40, 8.60, 10.00, 10.00, 10.00, 10.00, 10.00, 10.00
	QUOTE TERRENO	265.25, 270.18, 275.33, 276.08, 272.70, 268.96, 265.78, 263.36, 264.01, 264.17, 266.32, 268.09, 274.53, 277.14, 281.52, 282.20, 282.62, 277.30, 271.71, 267.49, 264.72, 262.32, 262.16
PROGETTO	DISTANZE PROGRESSIVE DEPOSITO	-66.30, -64.80, -53.12, -46.52, -33.31, -27.11, -13.61, 0.00, 7.27, 21.17, 26.35, 29.85, 31.25
	DISTANZE PARZIALI DEPOSITO	1.50, 11.68, 6.60, 13.21, 6.20, 13.50, 13.61, 7.27, 13.90, 5.18, 3.50, 1.40
	QUOTE DEPOSITO	270.70, 271.70, 227.00, 227.00, 283.00, 283.00, 289.00, 289.00, 289.00, 283.00, 283.00, 281.45, 280.45

SEZIONE G–G

SCALA 1:500

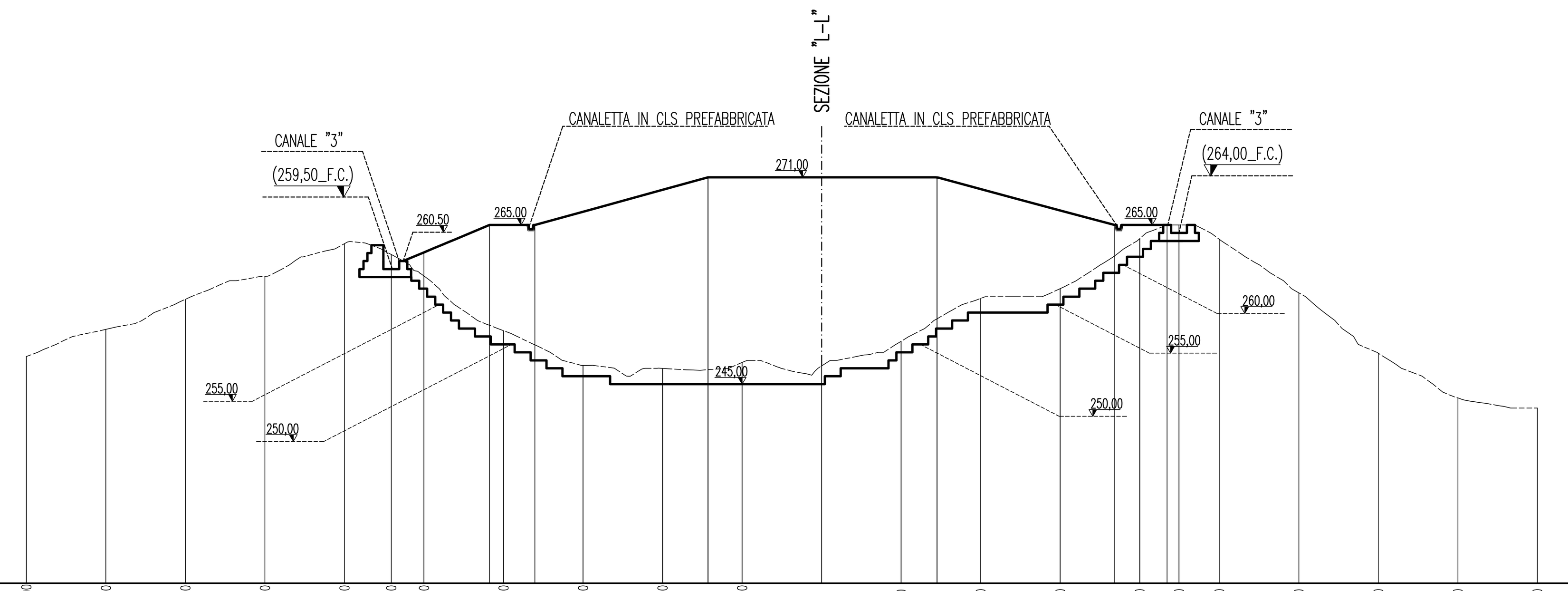

RILIEVO	DISTANZE PROGRESSIVE TERRENO	-100.00, -90.00, -80.00, -70.00, -60.00, -54.10, -50.00, -40.00, -30.00, -20.00, -10.00, 0.00, 10.00, 20.00, 30.00, 40.00, 44.90, 50.00, 60.00, 70.00, 80.00, 90.00
	DISTANZE PARZIALI TERRENO	10.00, 10.00, 10.00, 10.00, 5.90, 4.10, 10.00, 10.00, 10.00, 10.00, 10.00, 10.00, 10.00, 10.00, 10.00, 4.90, 5.10, 10.00, 10.00, 10.00, 10.00
	QUOTE TERRENO	248.48, 251.89, 255.68, 258.55, 262.66, 261.30, 258.61, 251.73, 247.36, 246.98, 247.73, 247.30, 250.40, 255.79, 257.00, 263.29, 265.00, 263.21, 256.48, 248.89, 243.27, 242.00
PROGETTO	DISTANZE PROGRESSIVE DEPOSITO	-54.10, -41.78, -36.06, 14.30, 0.00, 14.51, 36.85, 43.42, 46.58
	DISTANZE PARZIALI DEPOSITO	10.82, 5.72, 21.76, 14.30, 14.51, 22.34, 6.57, 3.16
	QUOTE DEPOSITO	259.50, 265.00, 265.00, 271.00, 271.00, 271.00, 265.00, 265.00, 264.00

SEZIONE F–F

SCALA 1:500

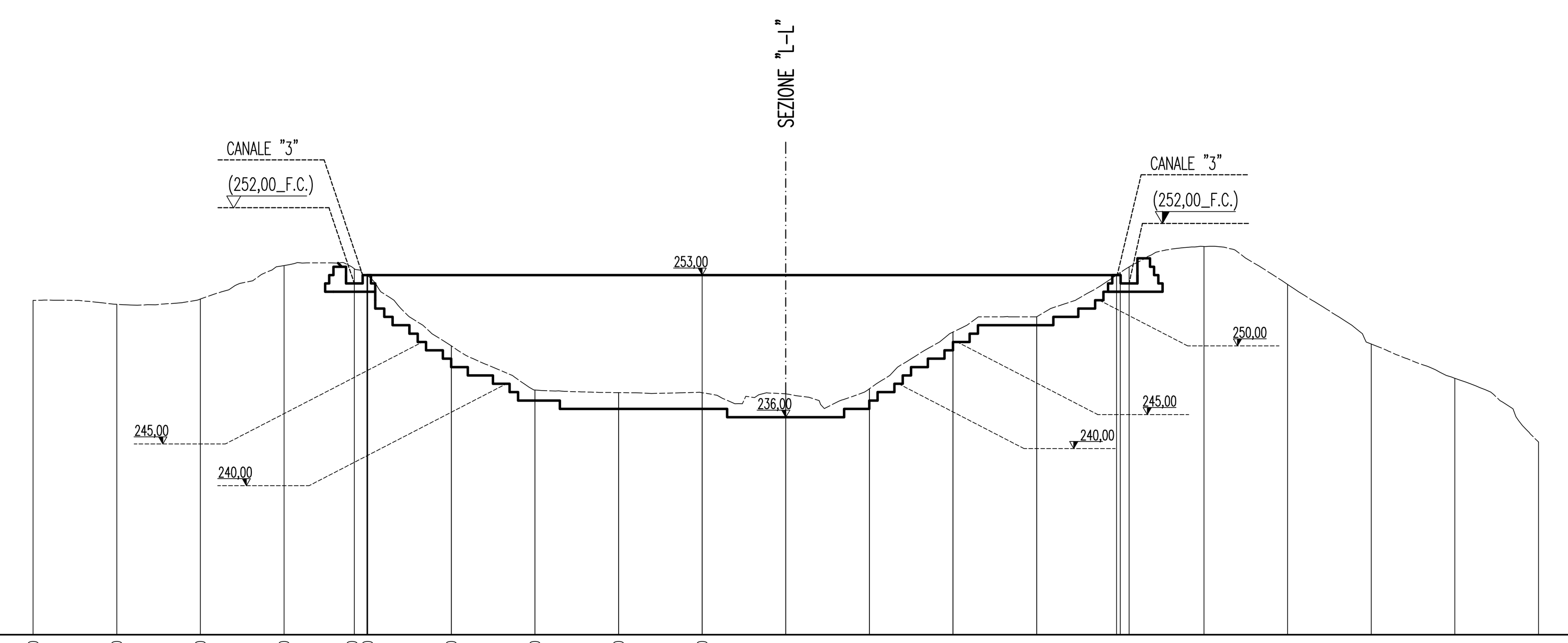

RILIEVO	DISTANZE PROGRESSIVE TERRENO	-90.00, -80.00, -70.00, -60.00, -51.60, -50.00, -40.00, -30.00, -20.00, -10.00, 0.00, 10.00, 20.00, 30.00, 40.00, 41.00, 50.00, 60.00, 70.00, 80.00, 90.00
	DISTANZE PARZIALI TERRENO	10.00, 10.00, 10.00, 8.40, 1.60, 10.00, 10.00, 10.00, 10.00, 10.00, 10.00, 10.00, 10.00, 10.00, 9.00, 10.00, 10.00, 10.00, 10.00
	QUOTE TERRENO	249.97, 249.50, 250.14, 254.13, 253.75, 252.93, 244.54, 239.26, 238.94, 238.93, 238.79, 239.40, 246.19, 248.02, 253.31, 254.00, 256.42, 251.88, 244.76, 240.66, 233.03
PROGETTO	DISTANZE PROGRESSIVE DEPOSITO	-50.07, -10.00, 0.00, 39.54, 41.00
	DISTANZE PARZIALI DEPOSITO	40.07, 10.00, 39.54
	QUOTE DEPOSITO	253.00, 253.00, 253.00, 253.00

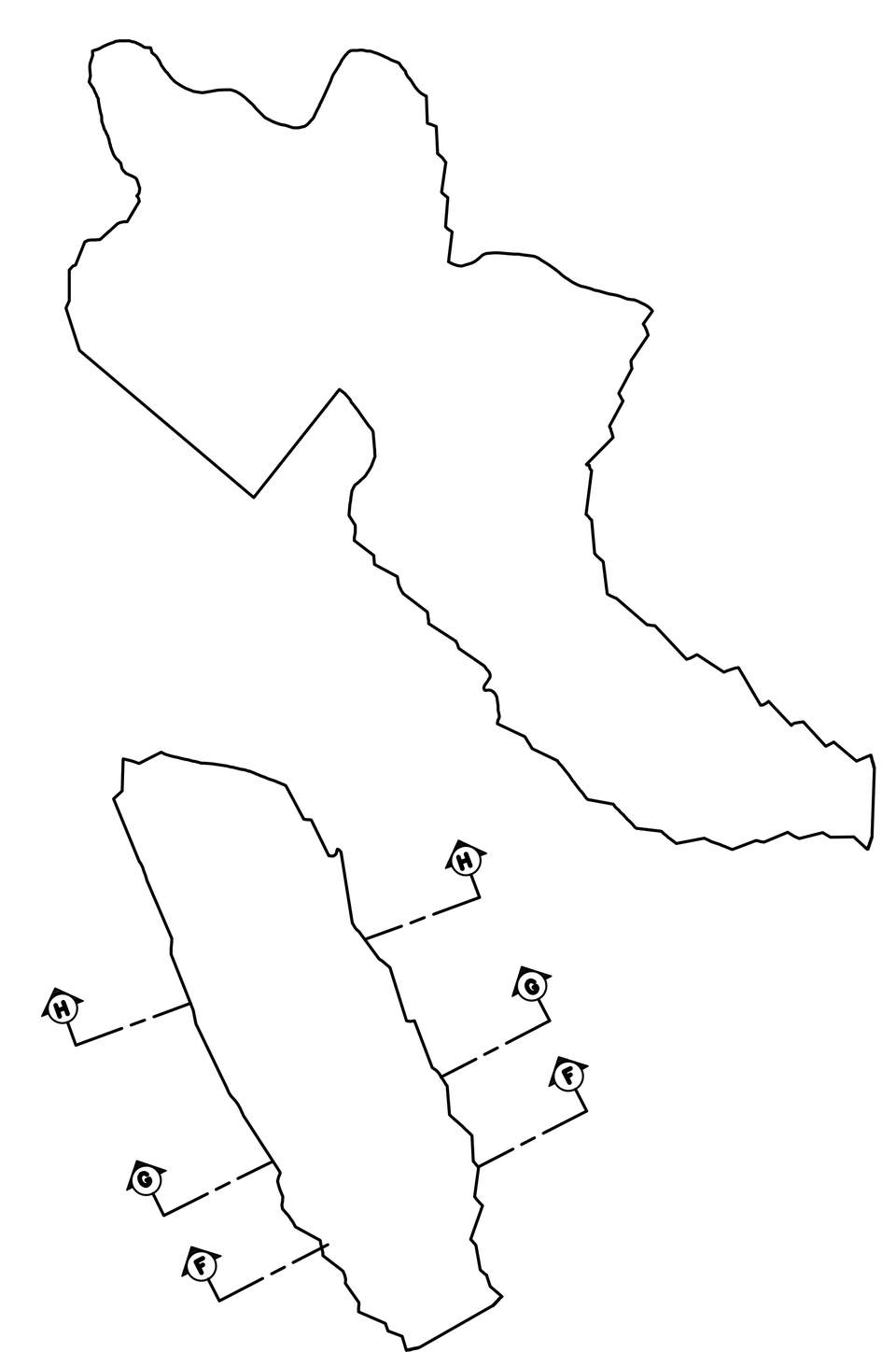

NOTE GENERALI

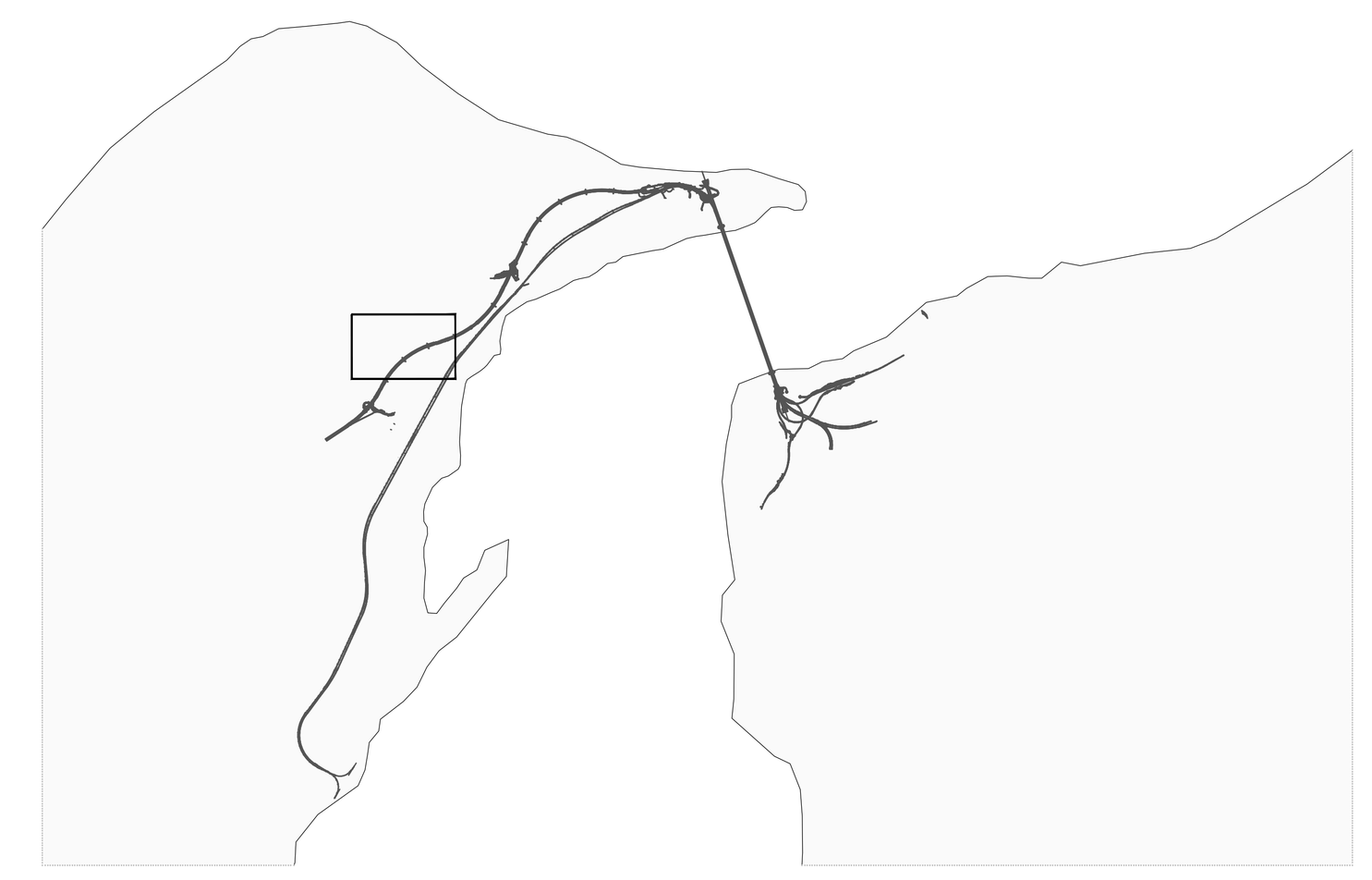

Stretto di Messina

Concessionaria per la progettazione, realizzazione e gestione del collegamento stabile tra la Sicilia e il Continente
Organismo di Diritto pubblico
(Legge n° 1158 del 17 dicembre 1971, modificata dal D.Lgs. n° 114 del 24 aprile 2003)

EurolinK

PONTE SULLO STRETTO DI MESSINA

PROGETTO DEFINITIVO

EUROLINK S.C.p.A.
IMPREGILO S.p.A. (Mandataria)
SOCIETA' ITALIANA PER CONDOTTE D'ACQUA S.p.A. (Mandante)
COOPERATIVA MURATORI E CEMENTISTI - C.M.C. di Ravenna Soc. Coop. a.r.l. (Mandante)
SACYR S.A.U. (Mandante)
ISHIKAWAJIMA - HARIMA HEAVY INDUSTRIES CO. Ltd. (Mandante)
A.C.I. S.C.P.A. - CONSORZIO STABILE (Mandante)

IL PROGETTISTA	IL CONTRAENTE GENERALE	STRETTO DI MESSINA	STRETTO DI MESSINA
Studio FC&RR Associati s.r.l. Dott. Ing. F. Cavallaro Ordine Ingegneri Messina n° 1110; Dott. Ing. E. Pagani Ordine Ingegneri Milano n° 15408	Project Manager (Ing. P.P. Marcheselli)	Direttore Generale e RUP Validazione (Ing. G. Fiammenghi)	Amministratore Delegato (Dott. P. Ciucci)

COLLEGAMENTI VERSANTE SICILIA

CZ0575_F0

CANTIERI
SITI DI STOCCAGGIO – CAVE
SITI DI RECUPERO AMBIENTALE – SD.68
SRA3 – SEZIONI DI PROGETTO DEPOSITO B TAV 1/2

CODICE: CG2800PW8DSCZC4SD6800004F0 — SCALA: 1:500

REV.	DATA	DESCRIZIONE	REDATTO	VERIFICATO	APPROVATO
F0	20-06-2011	EMISSIONE FINALE	DE GRAZIA	PERILLO	RUGOLO

NOME DEL FILE: CZ0575_F0.dwg