SRA3 OPERE D'ARTE DEPOSITO A

PARTICOLARE PROFILO A–B CANALE TIPO 2
SCALA 1:200

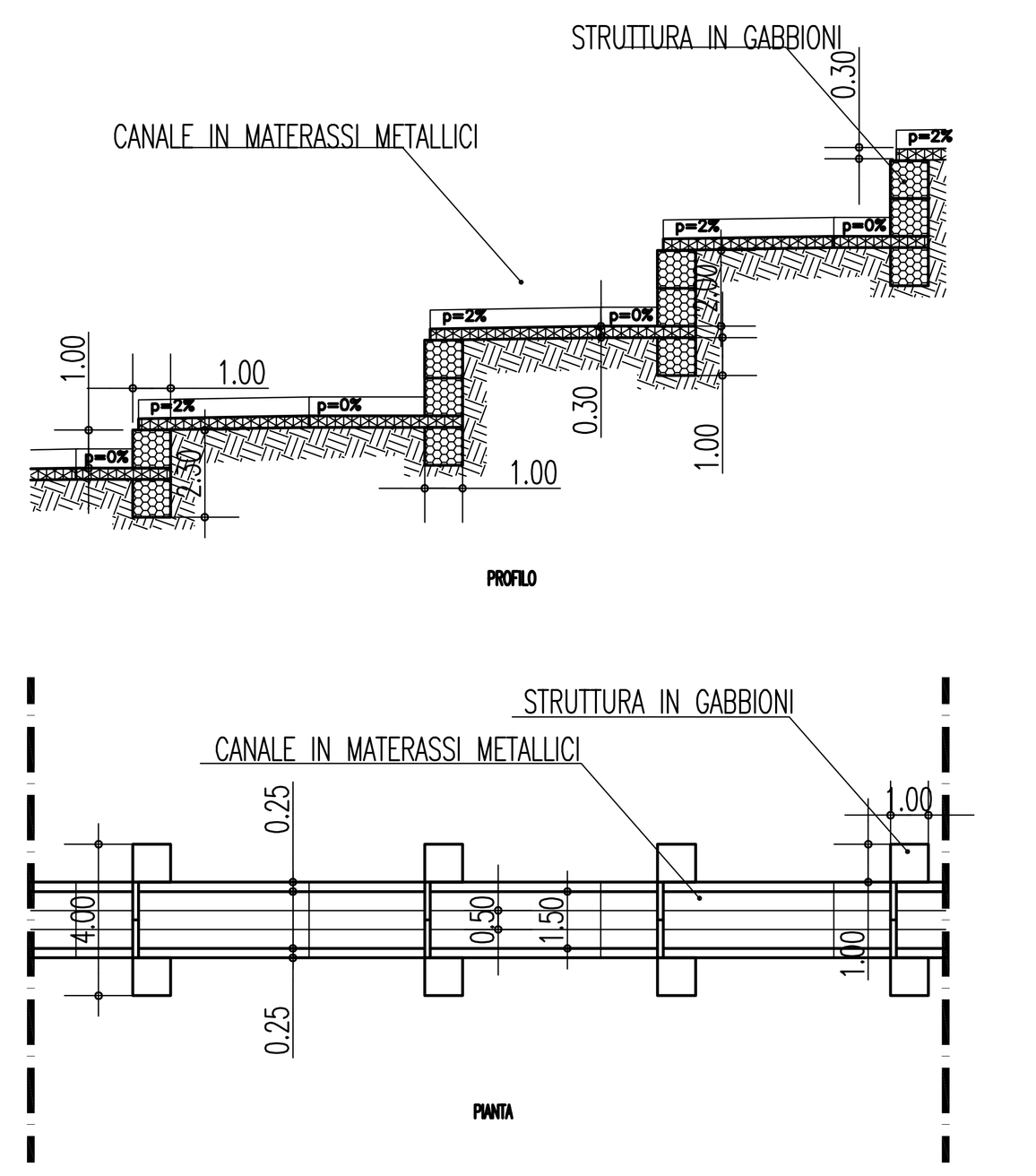

PARTICOLARE PROFILO A–B CANALE TIPO 3
SCALA 1:200

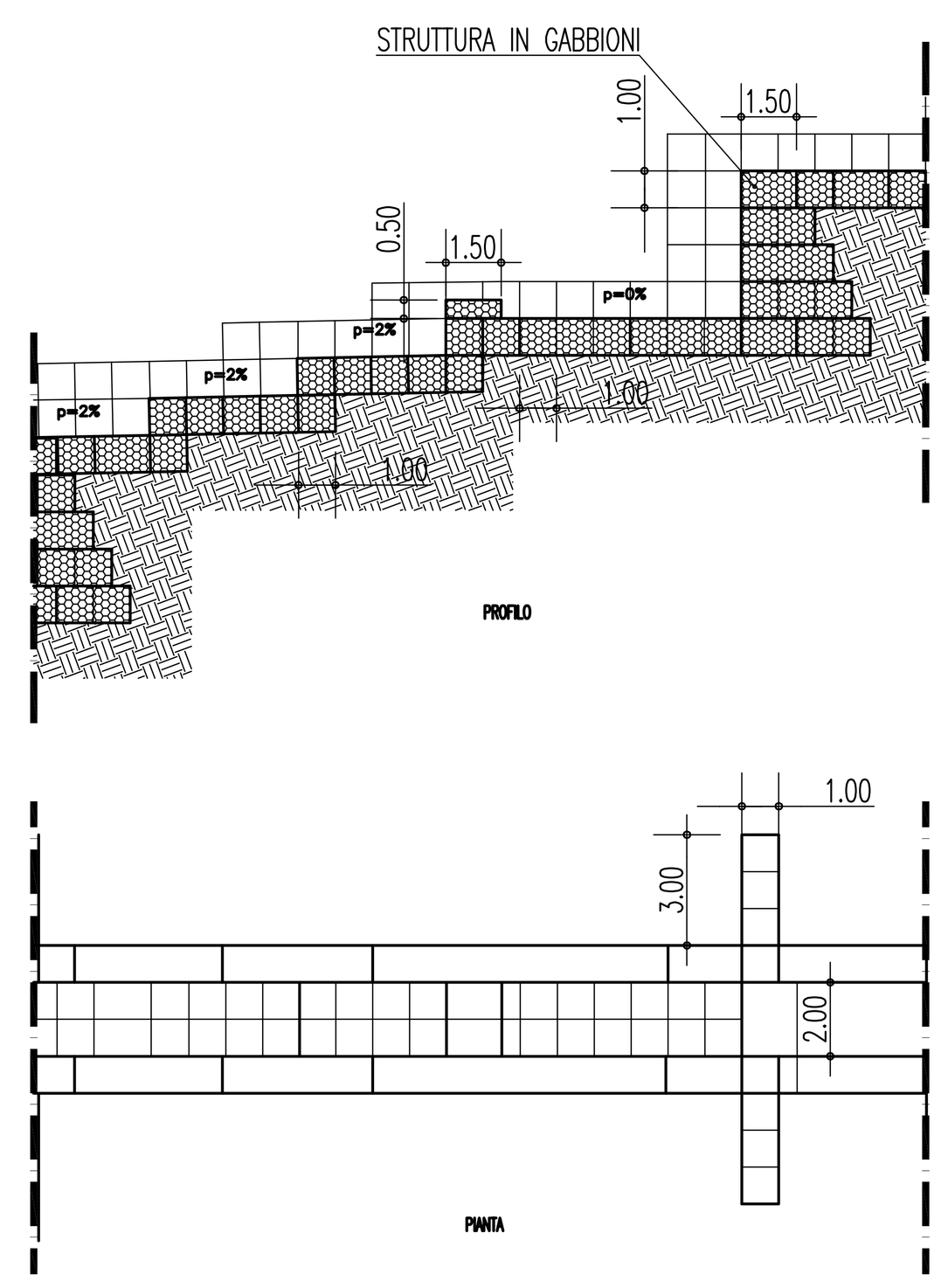

PARTICOLARE PROFILO E–F CANALE TIPO 4
SCALA 1:200

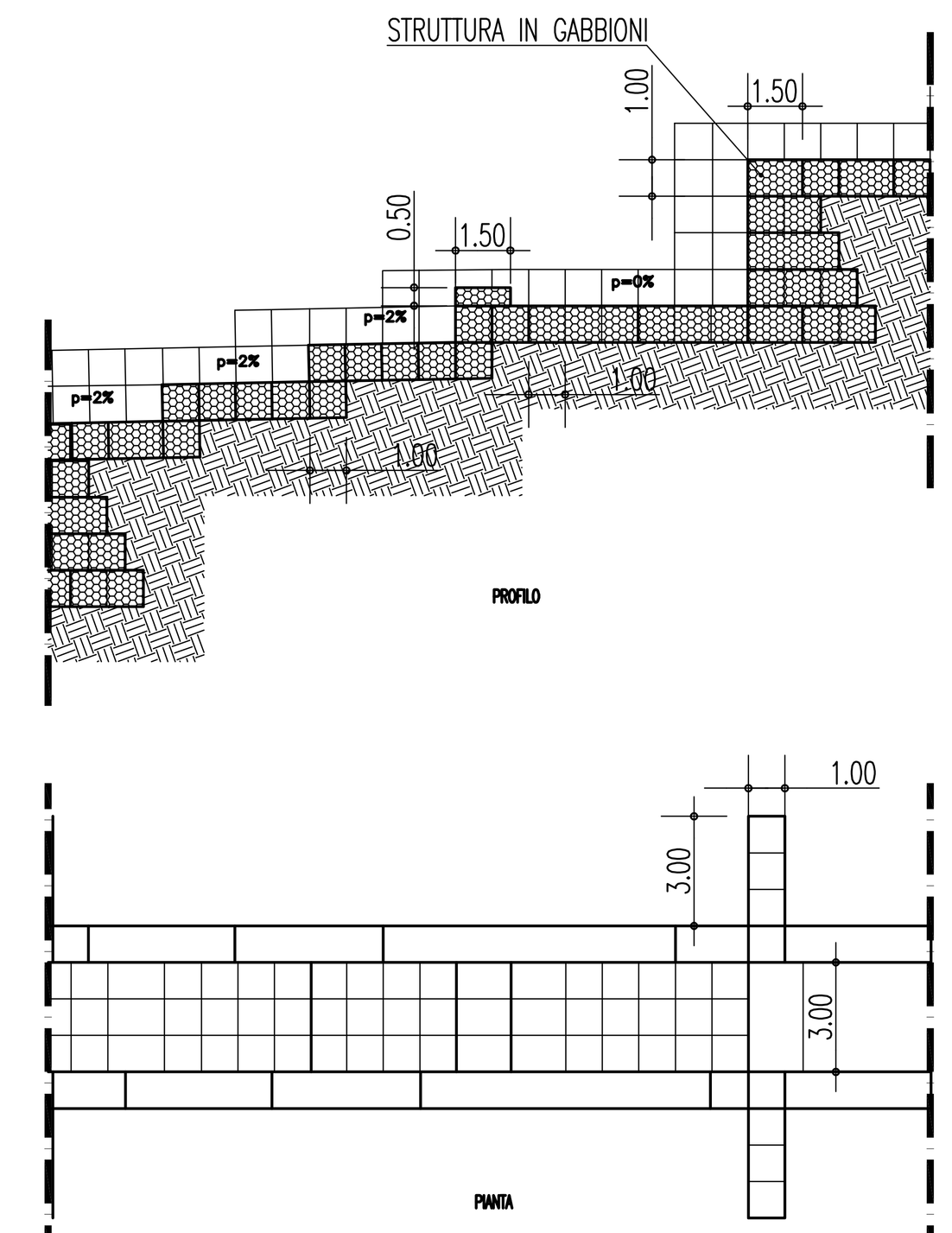

VASCA DI COMPENSO E REGOLAZIONE DEFLUSSO DEPOSITO A
SCALA 1:200

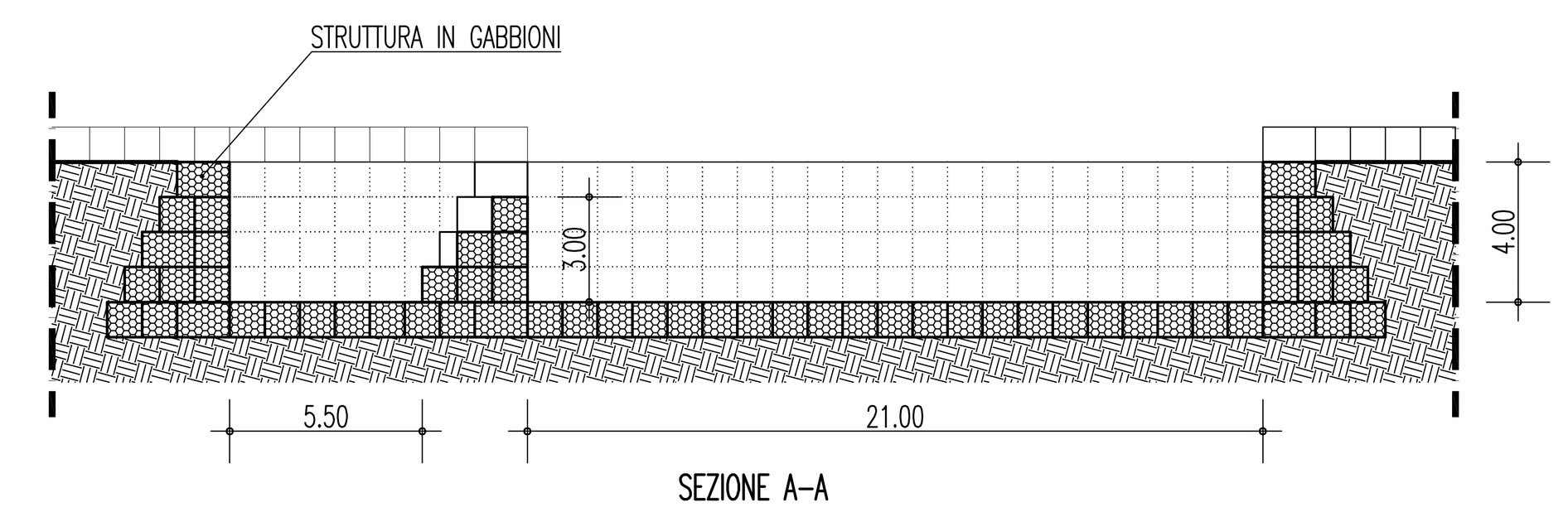

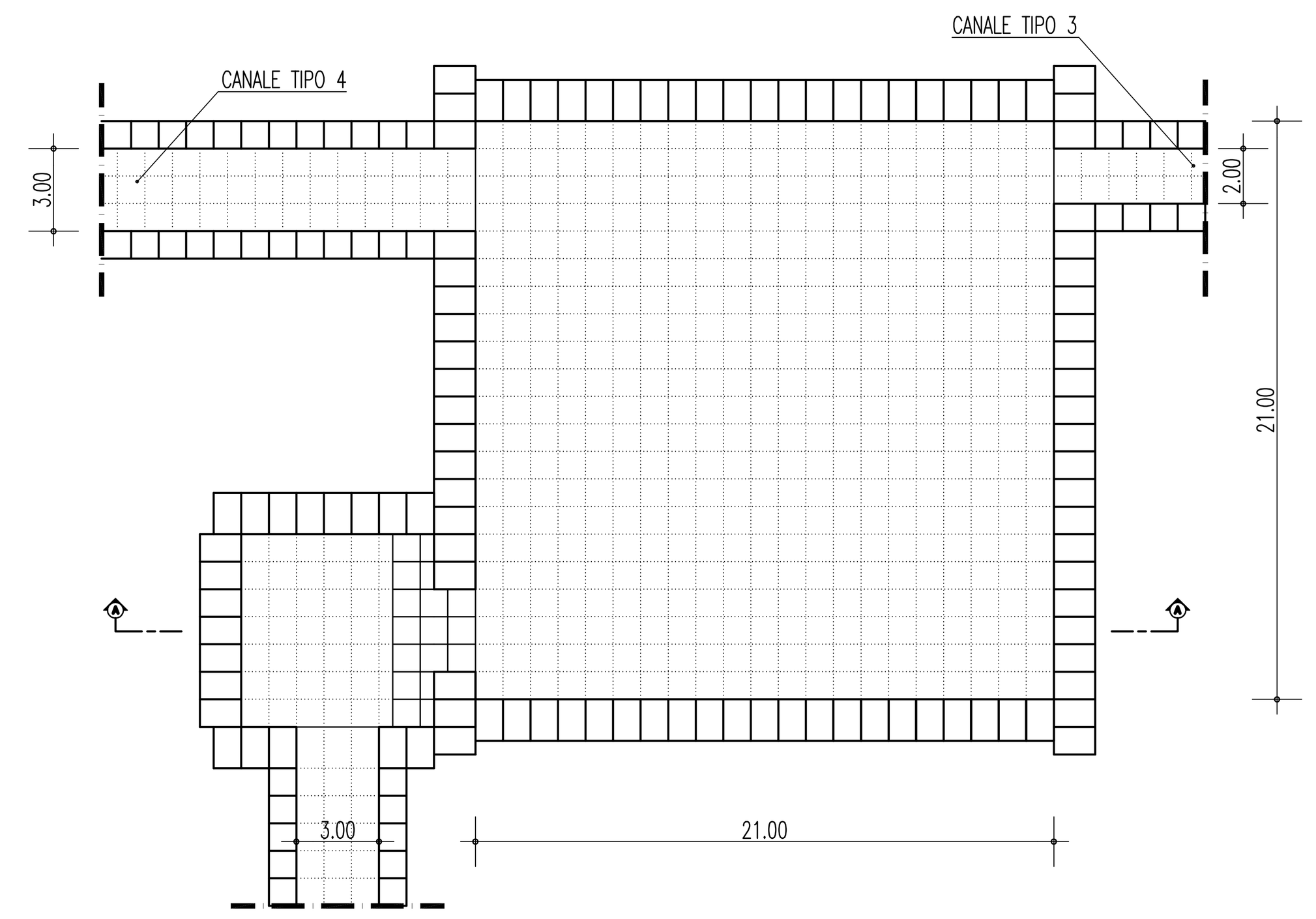

SEZIONE PROVVISORIA IN CORSO D'OPERA CANALE TIPO 2
SCALA 1:100

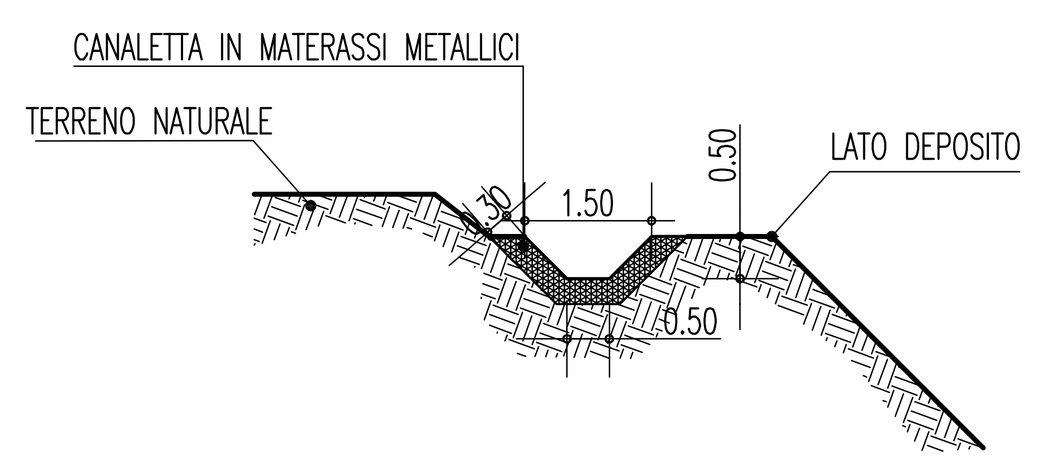

SEZIONE DEFINITIVA CANALE TIPO 2
SCALA 1:100

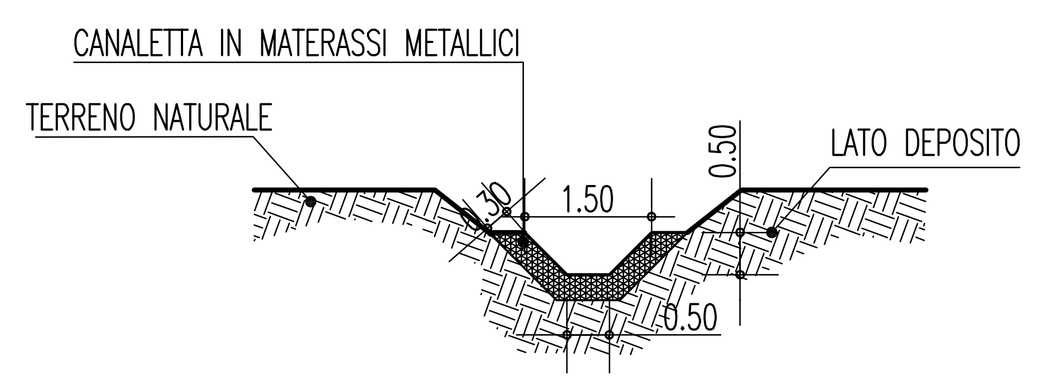

SEZIONE PROVVISORIA IN CORSO D'OPERA CANALE TIPO 3
SCALA 1:100

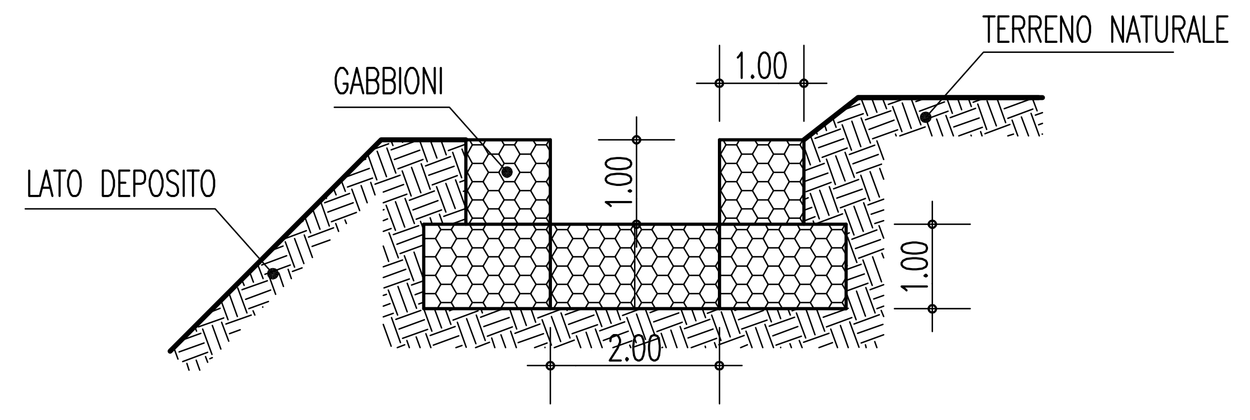

SEZIONE DEFINITIVA CANALE TIPO 3
SCALA 1:100

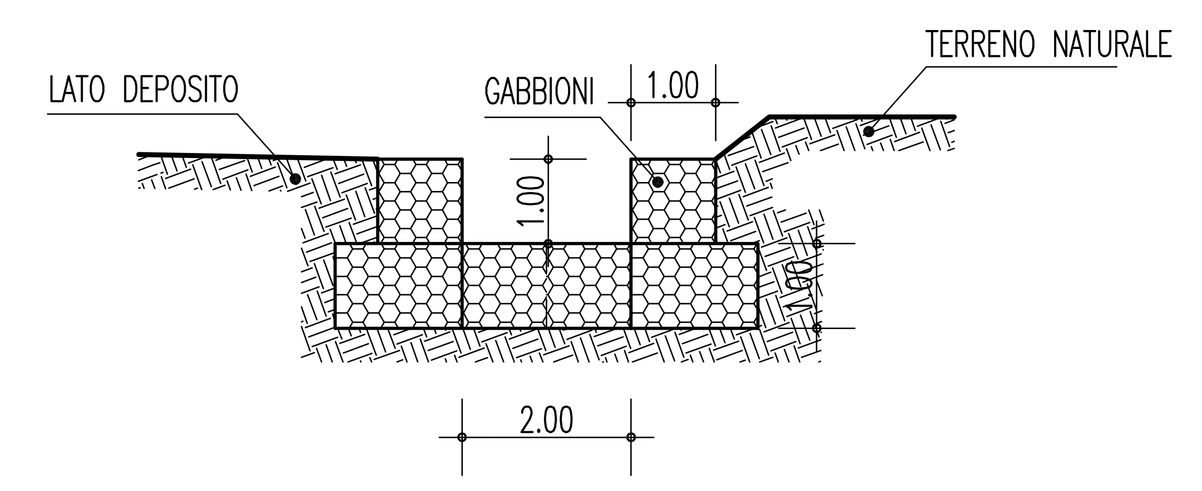

SEZIONE PROVVISORIA IN CORSO D'OPERA CANALE TIPO 4
SCALA 1:100

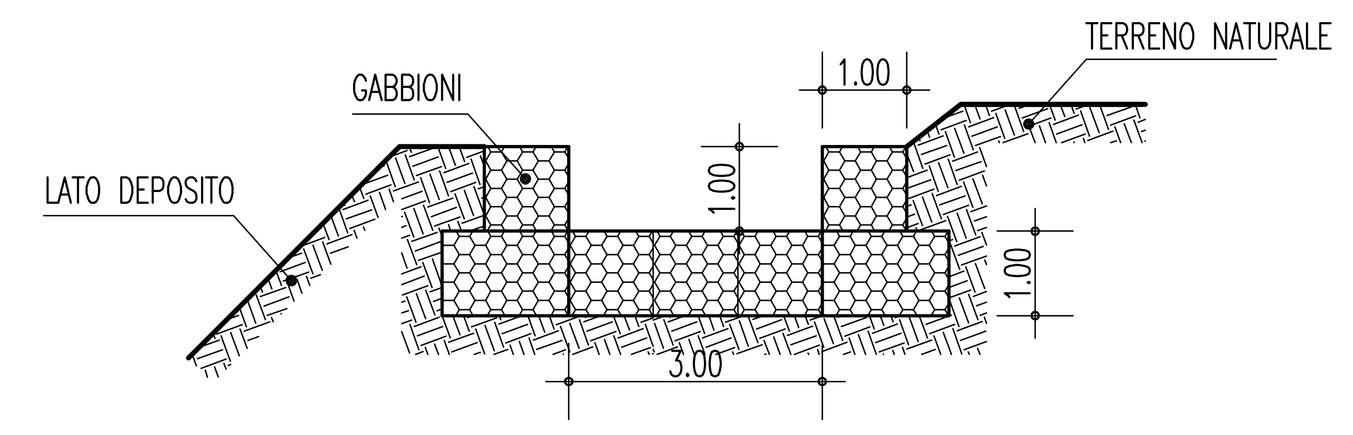

SEZIONE DEFINITIVA CANALE TIPO 4
SCALA 1:100

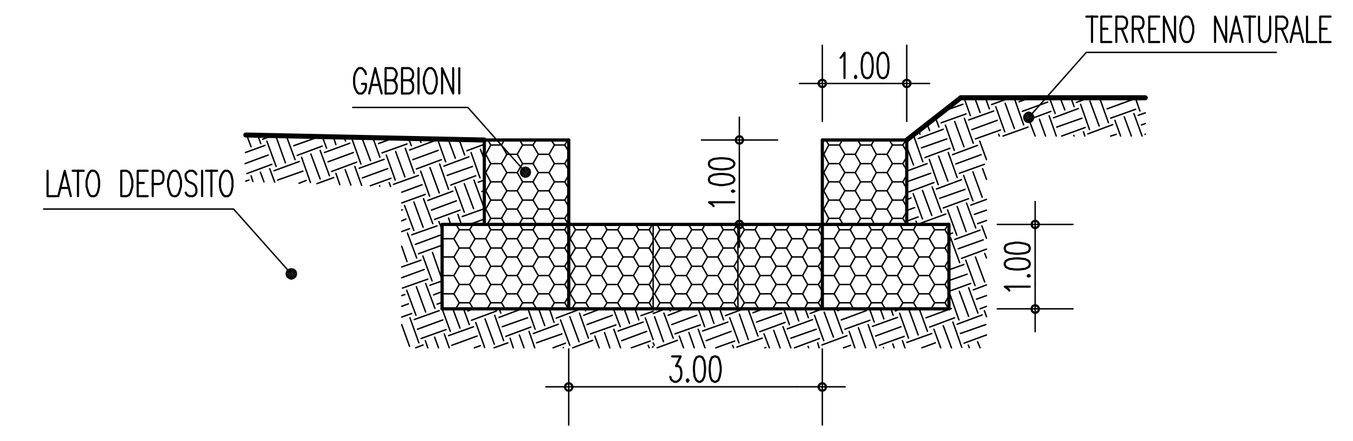

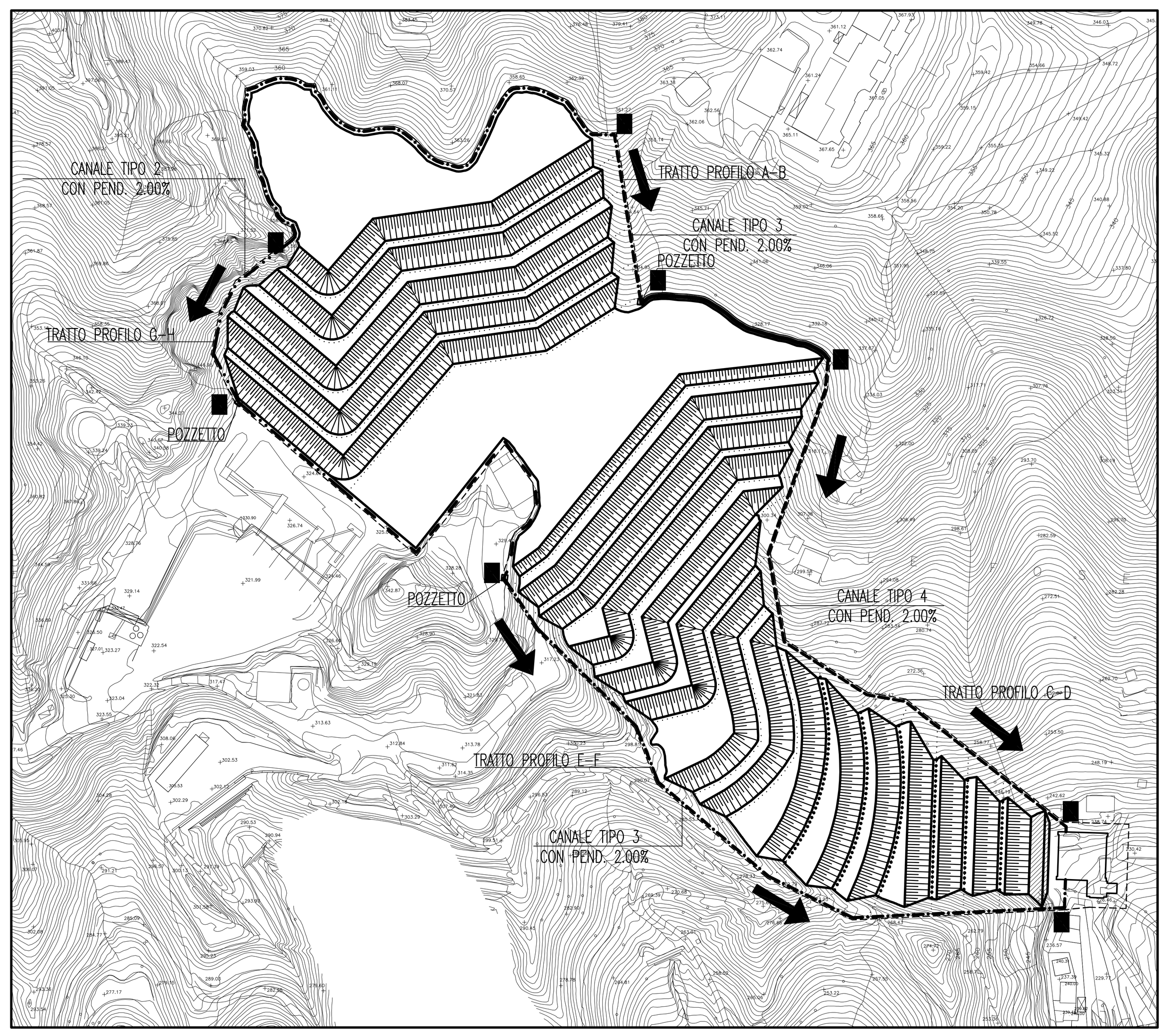

PROFILO G–H CANALE TIPO 2
SCALA 1:1000

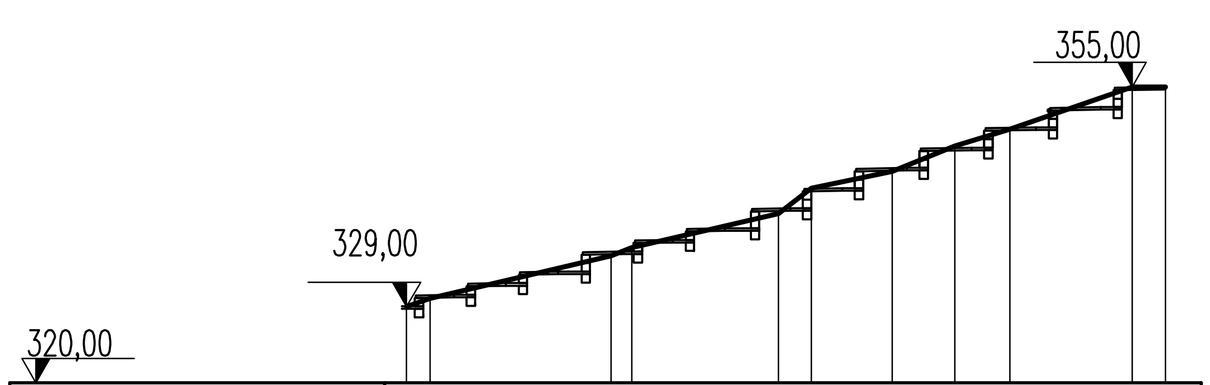

QUOTE TERRENO	DIST. PROGRESSIVE TERRENO	DIST. PARZIALI TERRENO
329,00	00,00	2,80
330,00	02,80	21,39
335,00	24,19	2,48
336,00	26,67	17,32
340,00	43,99	3,92
343,00	47,91	9,55
345,00	57,47	7,38
348,00	64,85	6,53
350,00	71,38	14,53
355,00	85,91	3,88
355,00	89,79	

PROFILO A–B CANALE TIPO 3
SCALA 1:1000

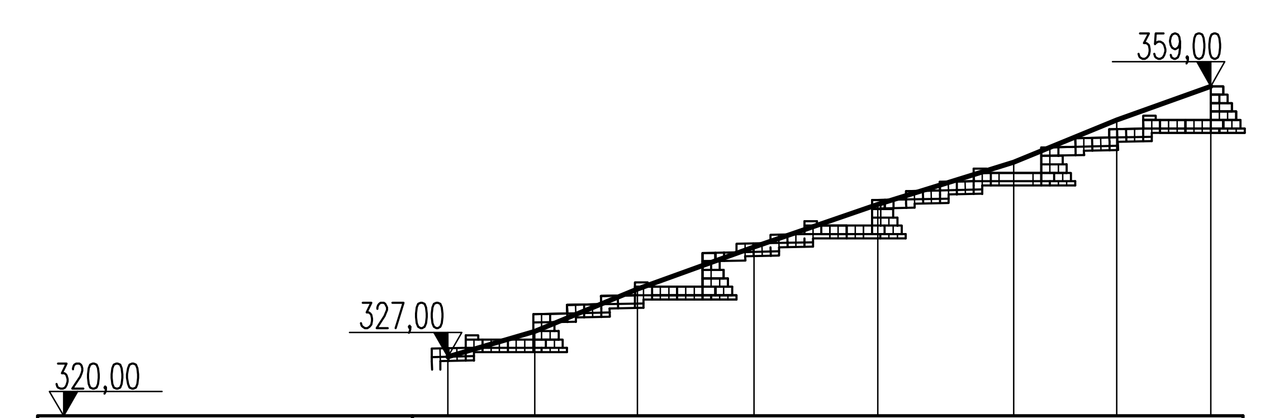

QUOTE TERRENO	DIST. PROGRESSIVE TERRENO	DIST. PARZIALI TERRENO
327,00	00,00	10,30
330,00	10,30	12,14
335,00	22,44	13,79
340,00	36,22	14,66
345,00	50,89	16,07
350,00	66,95	12,22
355,00	79,17	11,12
359,00	90,29	

PROFILO E–F CANALE TIPO 3
SCALA 1:1000

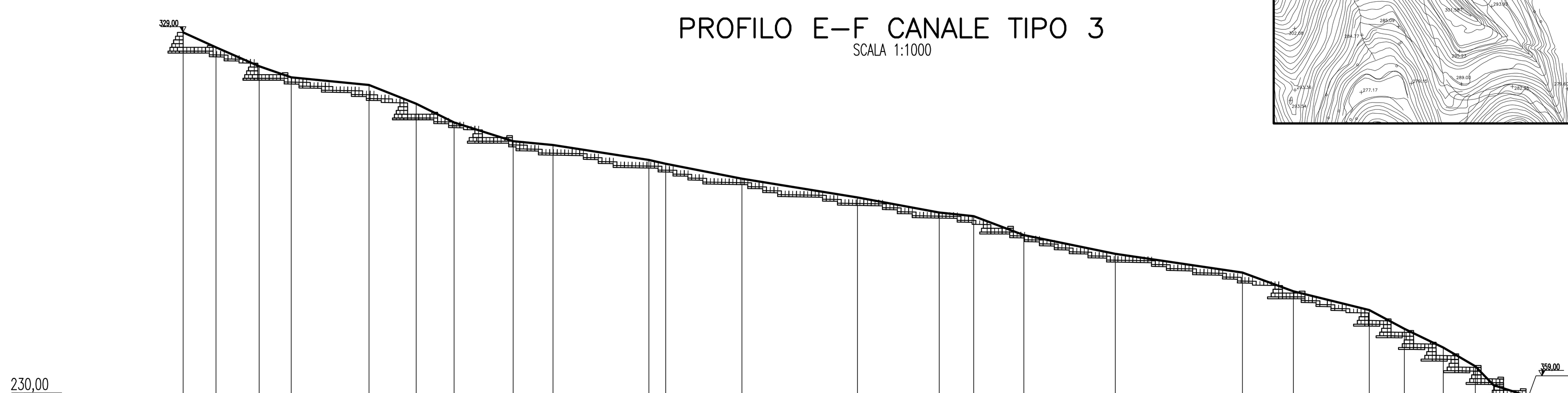

QUOTE TERRENO	DIST. PROGRESSIVE TERRENO	DIST. PARZIALI TERRENO
329,00	00,00	8,77
32500	8,77	11,53
320,00	20,30	8,53
317,00	28,83	20,73
315,00	49,56	12,58
310,00	62,15	10,15
305,00	72,30	15,73
300,00	88,00	10,61
299,00	98,62	25,59
295,00	124,21	4,46
294,00	128,68	20,34
290,00	149,00	30,82
285,00	179,85	21,78
281,00	201,62	9,18
280,00	210,80	13,40
275,00	224,20	24,37
270,00	248,58	33,92
265,00	282,50	13,50
260,00	296,00	20,24
255,00	316,30	9,38
250,00	325,70	10,36
245,00	336,00	13,40
240,00	344,60	4,84
235,00	349,43	9,30
232,00	358,73	

PROFILO C–D CANALE TIPO 4
SCALA 1:1000

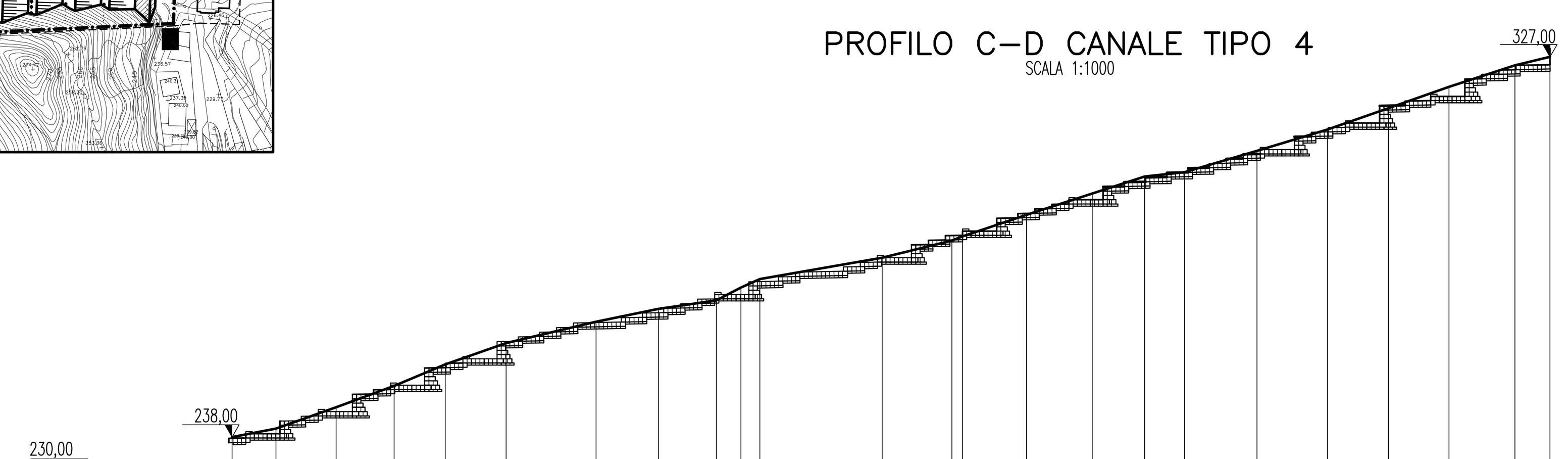

QUOTE TERRENO	DIST. PROGRESSIVE TERRENO	DIST. PARZIALI TERRENO
238,00	00,00	10,30
240,00	10,30	14,09
245,00	24,39	13,58
250,00	37,97	11,97
255,00	49,94	14,27
260,00	64,21	21,07
265,00	85,27	14,60
268,00	99,88	13,61
270,00	113,48	5,75
273,00	119,23	4,47
275,00	123,70	28,65
280,00	152,35	16,33
284,00	168,68	4,51
285,00	171,19	14,96
290,00	186,15	15,40
295,00	201,55	12,31
299,00	213,86	9,34
300,00	223,20	16,95
305,00	240,15	16,54
310,00	256,69	14,29
315,00	270,99	14,20
320,00	285,19	15,44
325,00	300,62	8,23
327,00	308,85	

NOTE GENERALI

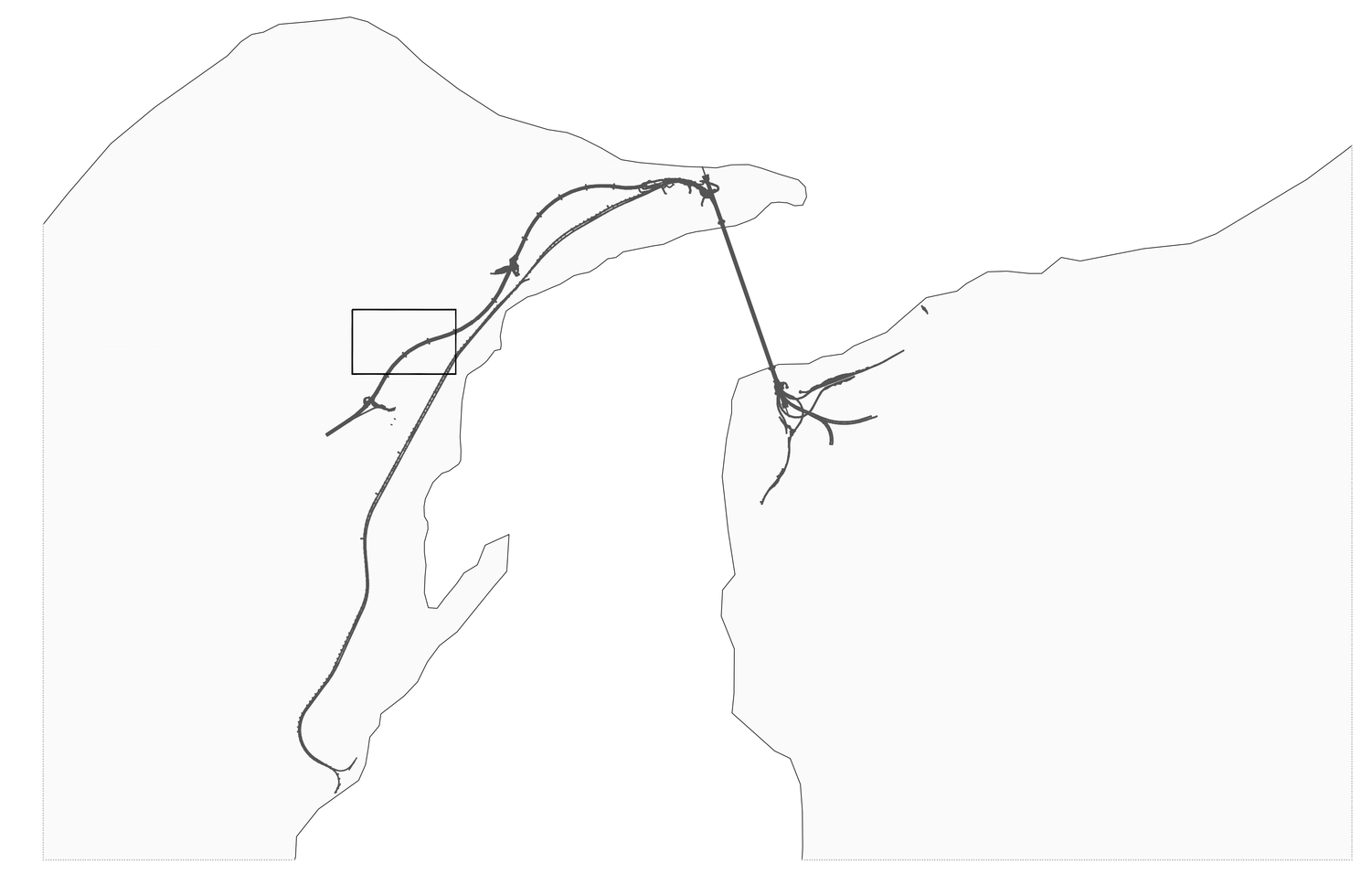

Stretto di Messina

Concessionaria per la progettazione, realizzazione e gestione del collegamento stabile tra la Sicilia e il Continente
Organismo di Diritto pubblico
(Legge n° 1158 del 17 dicembre 1971, modificata dal D.Lgs. n° 114 del 24 aprile 2003)

Eurolink

PONTE SULLO STRETTO DI MESSINA

PROGETTO DEFINITIVO

EUROLINK S.C.p.A.
IMPREGILO S.p.A. (Mandataria)
SOCIETA' ITALIANA PER CONDOTTE D'ACQUA S.p.A. (Mandante)
COOPERATIVA MURATORI E CEMENTISTI - C.M.C. di Ravenna Soc. Coop. a.r.l. (Mandante)
SACYR S.A.U. (Mandante)
ISHIKAWAJIMA - HARIMA HEAVY INDUSTRIES CO. Ltd. (Mandante)
A.C.I. S.C.P.A. - CONSORZIO STABILE (Mandante)

IL PROGETTISTA	IL CONTRAENTE GENERALE	STRETTO DI MESSINA	STRETTO DI MESSINA
Studio FC&RR Associati s.r.l. Dott. Ing. F. Cavallaro Ordine Ingegneri Messina n° 1110 — Dott. Ing. E. Pagani Ordine Ingegneri Milano n° 15408	Project Manager (Ing. P.P. Marcheselli)	Direttore Generale e RUP Validazione (Ing. G. Fiammenghi)	Amministratore Delegato (Dott. P. Ciucci)

COLLEGAMENTI VERSANTE SICILIA CZ0577_F0
CANTIERI
SITI DI STOCCAGGIO – CAVE
SITI DI RECUPERO AMBIENTALE – SD.68
SRA3 – OPERE D'ARTE DEPOSITO A

CODICE: C G 2 8 0 0 P B Z D S C Z C 4 S D 6 8 0 0 0 0 0 7 F0 — SCALA: VARIE

REV.	DATA	DESCRIZIONE	REDATTO	VERIFICATO	APPROVATO
F0	20-06-2011	EMISSIONE FINALE	MASTRONARDO	FLERES	RUGOLO

NOME DEL FILE: CZ0577_F0.dwg