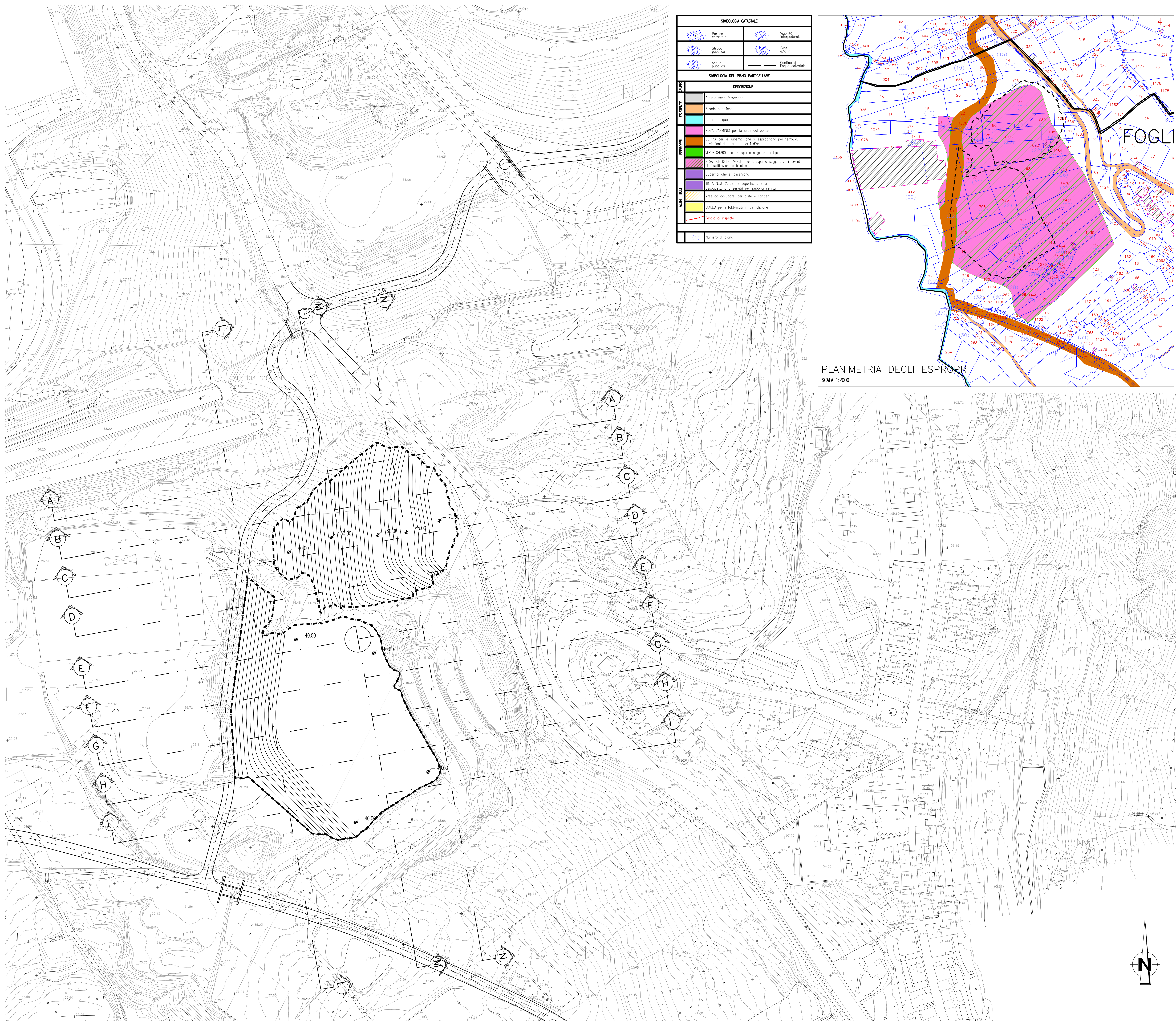
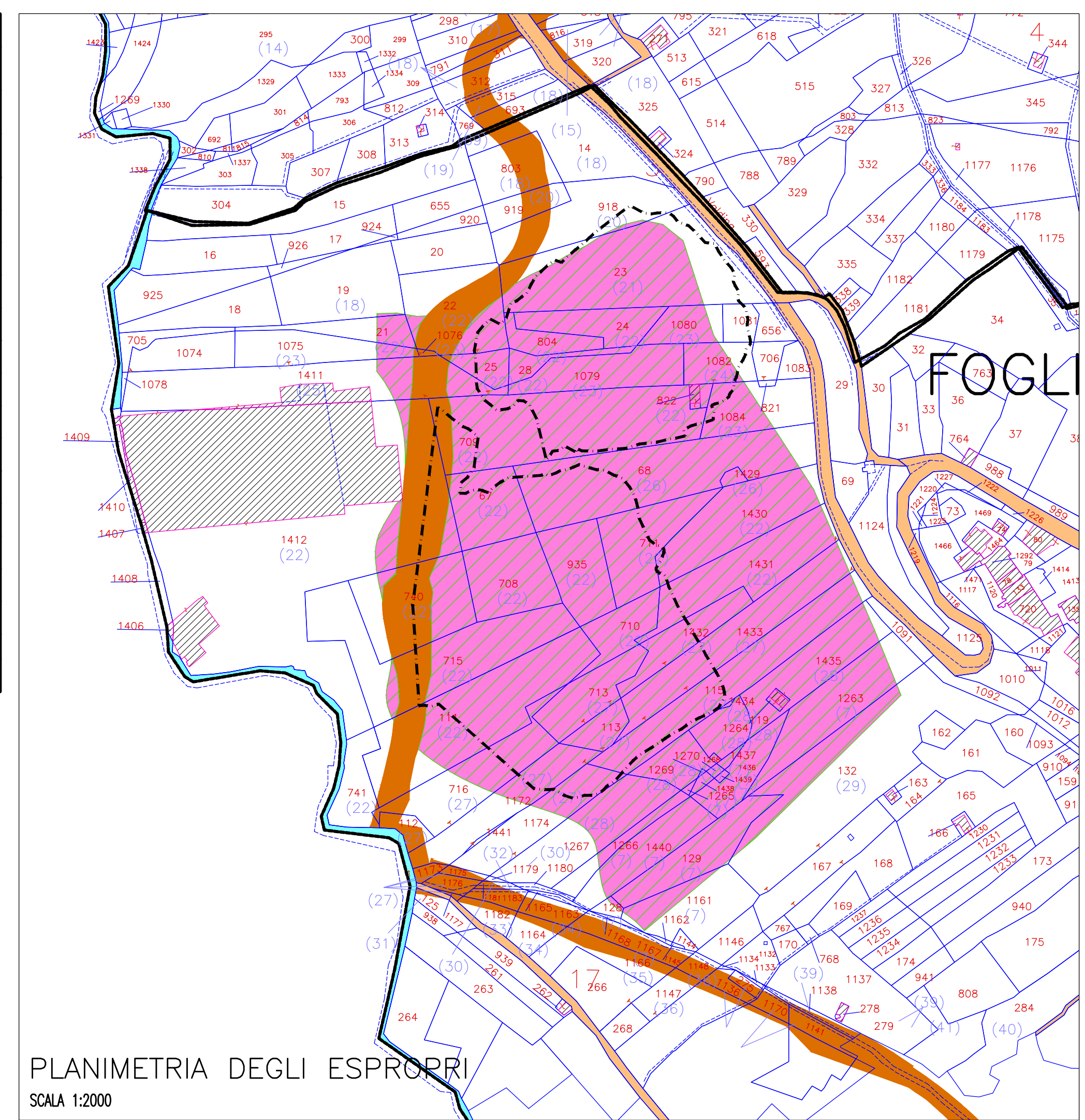


PLANIMETRIA DELLO STATO FINALE DEL PROGETTO DI ABBANCAMENTO
SCALA 1:1000



SIMBOLOGIA CATASTALE	
	Parcello catastale
	Via pubblica
	Acqua pubblica
	Confine di foglio catastale

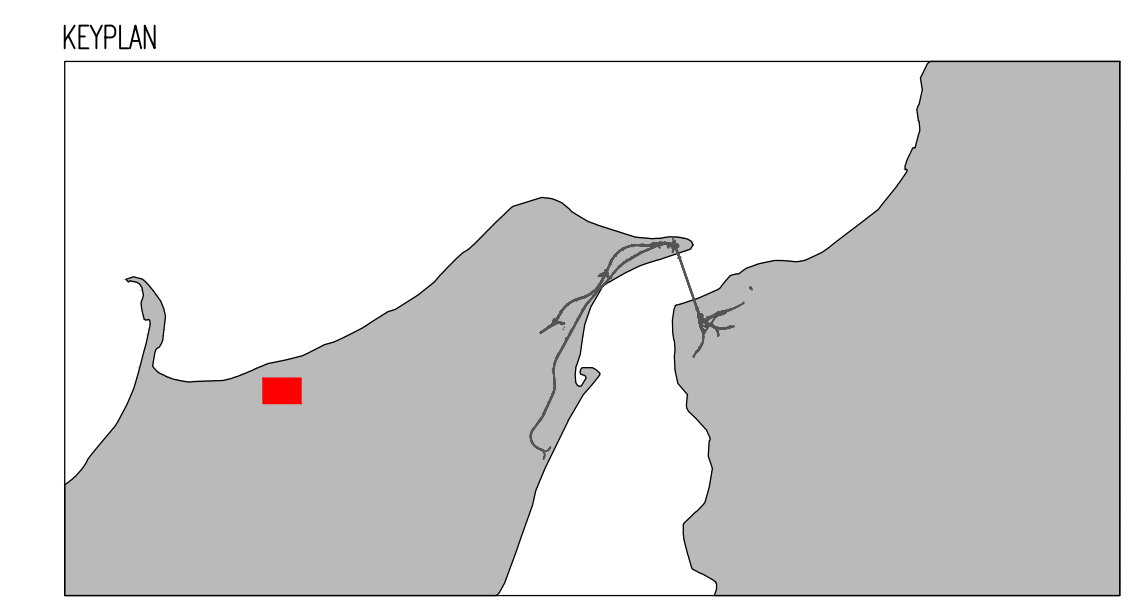
SIMBOLOGIA DEL PIANO PARTICOLARE	
	Stazione ferroviaria
	Strada pubblica
	Canale d'irrigazione
	PONTE (ARMADIO) per la sede del ponte
	SCALFA per le superfici che si espropriano per ferrovia, tracciato di strada e corsi d'acqua
	AREE CHIAVI per le superfici soggette a ribaltato
	AREA CON RETRO ARDE per le superfici soggette ad interventi di manutenzione ordinaria
	Superficie che si espropriano
	AREE RESERVE per le superfici che si espropriano a seguito per pubblici servizi
	Aree da occupare per piste e confini
	AREE PER I FABBRICATI in demolizione
	AREE di riserva
	Numero di piano



NOTE GENERALI

- LEGENDA
- PERIMETRO AREA DI DEPOSITO
 - ASSI SEZIONI
 - PISTA DI SERVIZIO

AREA	MQ. 32.200
VOLUME	MC. 344.038



--- AREA CANTIERE

* Rev. B
Inserimento stralcio area cantiere sulla planimetria catastale e relative aree di esproprio

Stretto di Messina
Concessionario per la progettazione, realizzazione e gestione del collegamento stabile tra la Sicilia e il Continente
 Organismo di Diritto pubblico
 (Legge n° 1158 del 17 dicembre 1971, modificata dal D.Lgs. n° 114 del 24 aprile 2001)

PONTE SULLO STRETTO DI MESSINA

PROGETTO DEFINITIVO

EUROLINK S.p.A.
 IMPREGILO S.p.A. (Mandatario)
 SOCIETA' ITALIANA PER CONDOTTE D'ACQUA S.p.A. (Mandatario)
 COOPERATIVA MURATORI E CEMENTISTI - C.M.C. di Ravenna Soc. Coop. a.r.l. (Mandatario)
 SACVY S.A.U. (Mandatario)
 ISHIKAWAJIMA - HARIMA HEAVY INDUSTRIES CO. Ltd. (Mandatario)
 A.C.I. S.C.P.A. - CONSORZIO STABILE (Mandatario)

IL PROGETTISTA Dott. Ing. D. Spoglianti Ordine Ingegneri Milano n° 20953	IL CONTRAENTE GENERALE Project Manager (Ing. P.P. Marchesini)	STRETTO DI MESSINA Direttore Generale e RUP Validazione (Ing. G. Fimmemmi)	STRETTO DI MESSINA Amministratore Delegato (Dott. P. Gucci)
---	---	---	---

COLLEGAMENTI VERSANTE SICILIA CZ0625_F0
 CANTIERI
 SITI DI RECUPERO AMBIENTALE E PRODUZIONE INERTI
 SITI RECUPERO AMBIENTALE
 SRA6-PLANIMETRIA DELLO STATO FINALE DEL PROGETTO DI ABBANCAMENTO

REV.	DATA	DESCRIZIONE	REDATTO	VERIFICATO	APPROVATO	SCALA
FO	20-06-2011	EMISSIONE FINALE	M.BATTISTONI	M.SALOMONE	D.SPOGLIANTI	1:1000