

SEZIONE 11

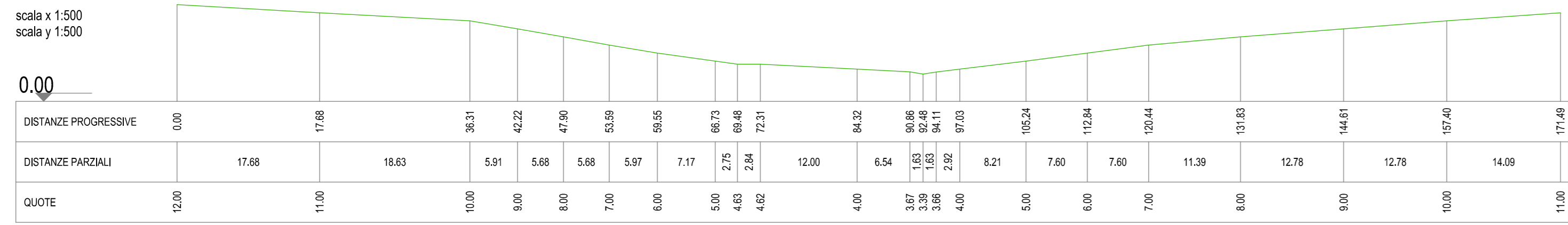


TABELLA MOVIMENTI DI TERRA  
Sup. di scavo = mq 11.25  
Sup. di riporto = mq 0.00

SEZIONE 10

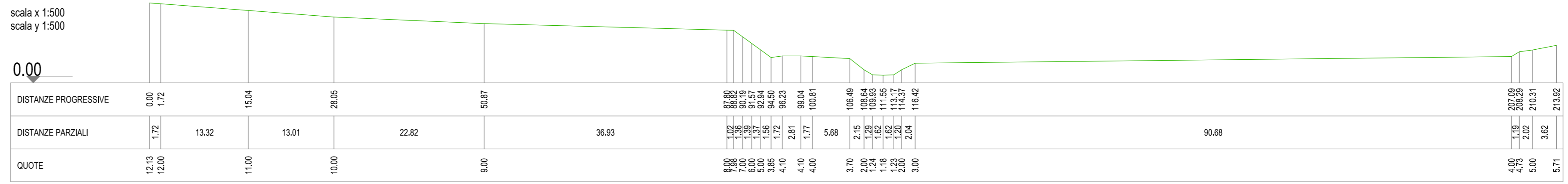
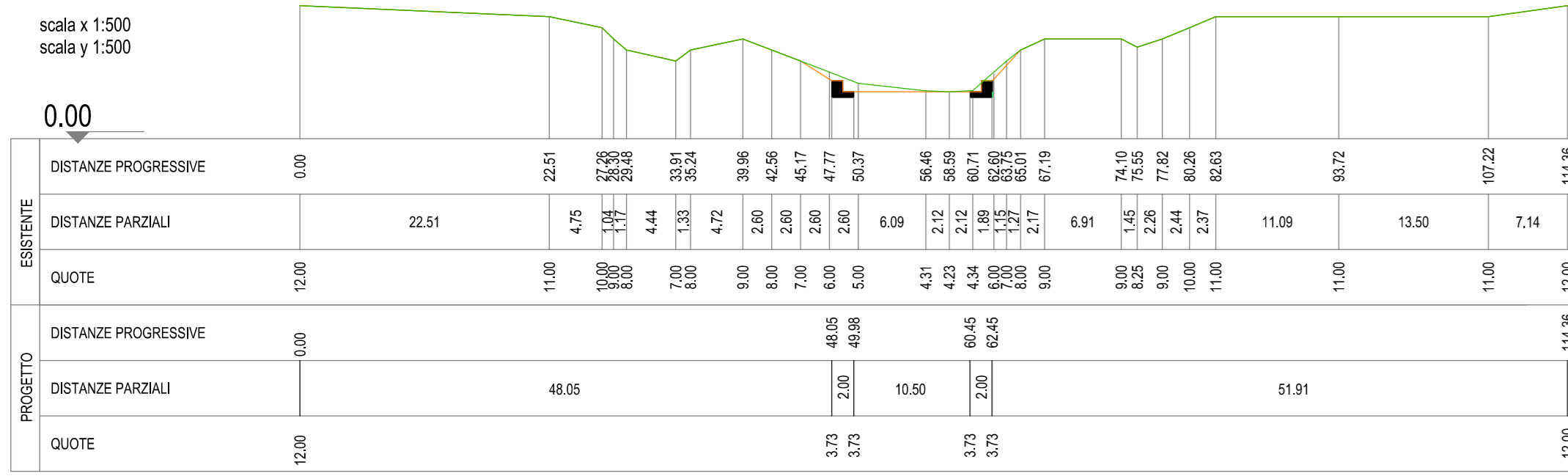
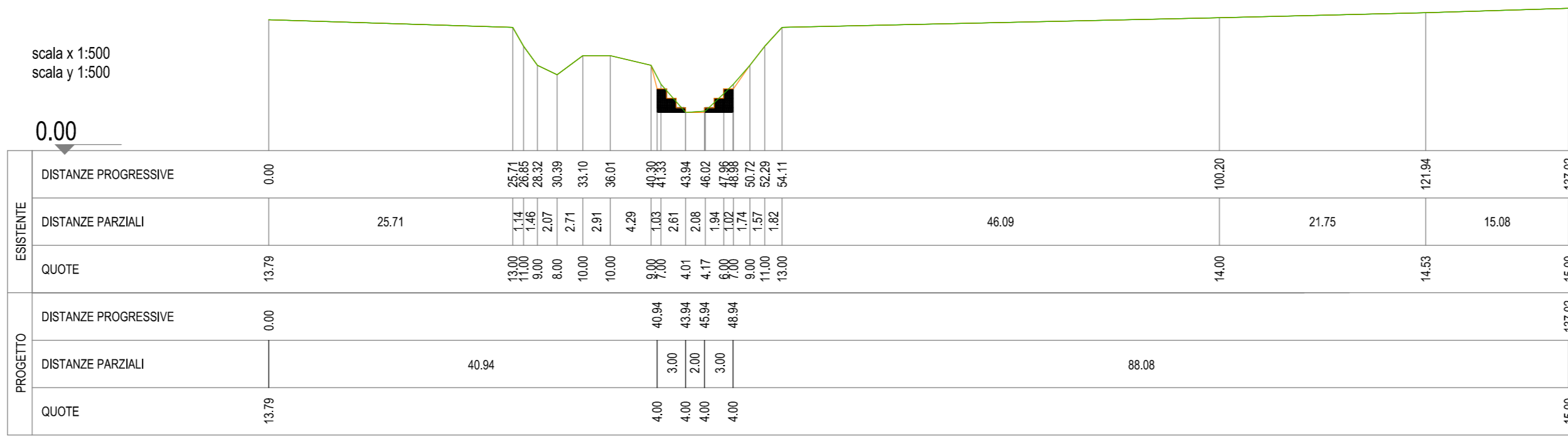


TABELLA MOVIMENTI DI TERRA  
Sup. di scavo = mq 10.76  
Sup. di riporto = mq 0.00

SEZIONE 14



SEZIONE 13



SEZIONE 12

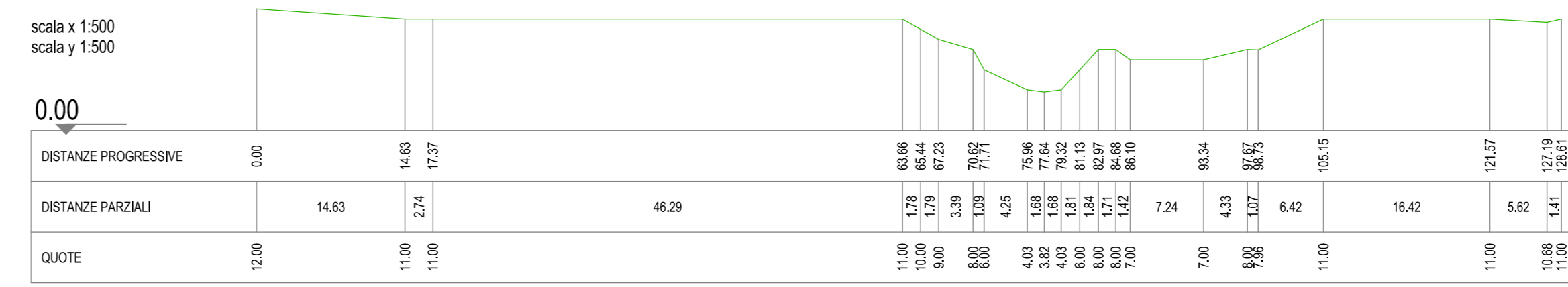


TABELLA MOVIMENTI DI TERRA  
Sup. di scavo = mq 9.65  
Sup. di riporto = mq 0.00

SEZIONE 16

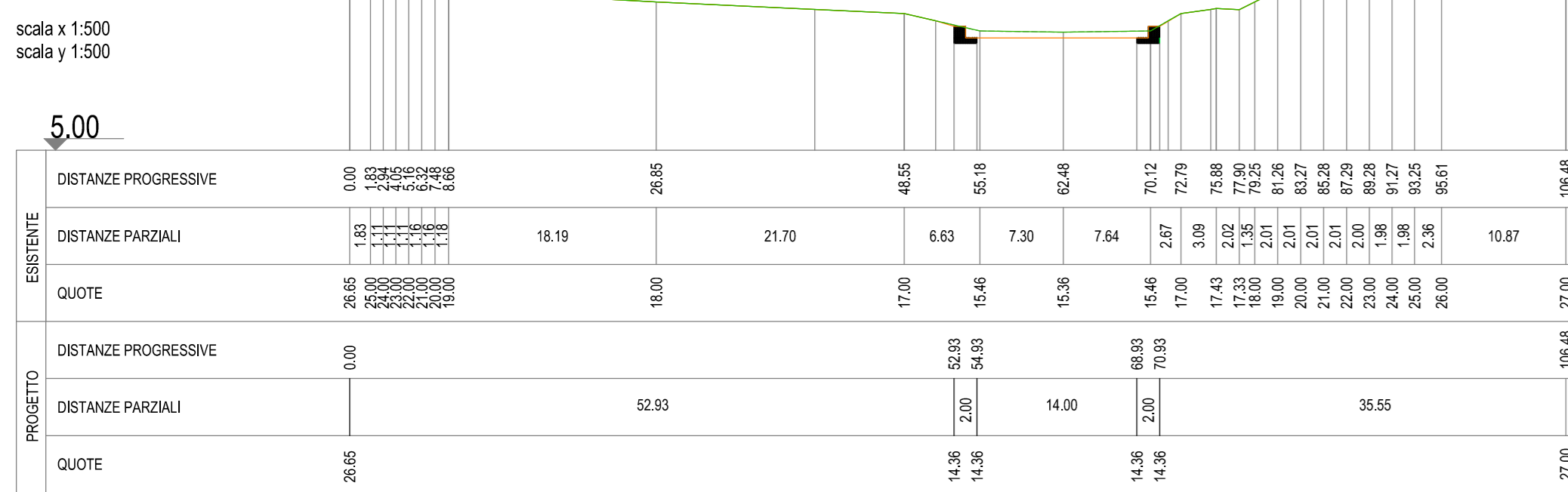


TABELLA MOVIMENTI DI TERRA  
Sup. di scavo = mq 13.74  
Sup. di riporto = mq 0.00

SEZIONE 15

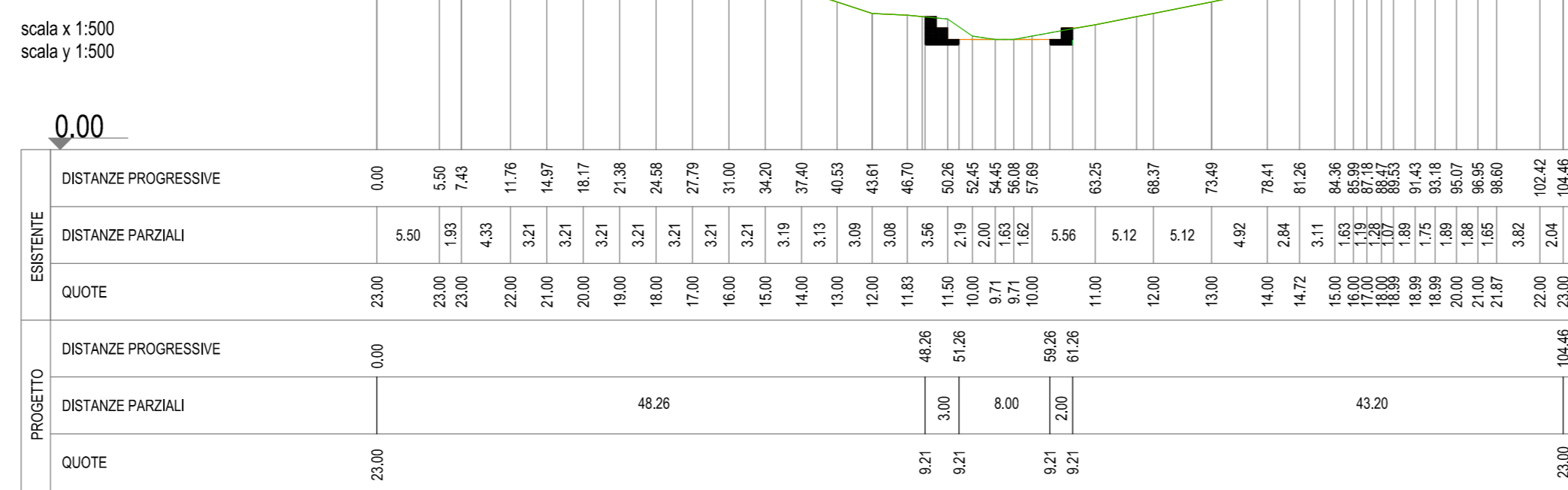


TABELLA MOVIMENTI DI TERRA  
Sup. di scavo = mq 11.23  
Sup. di riporto = mq 0.00

SEZIONE 17

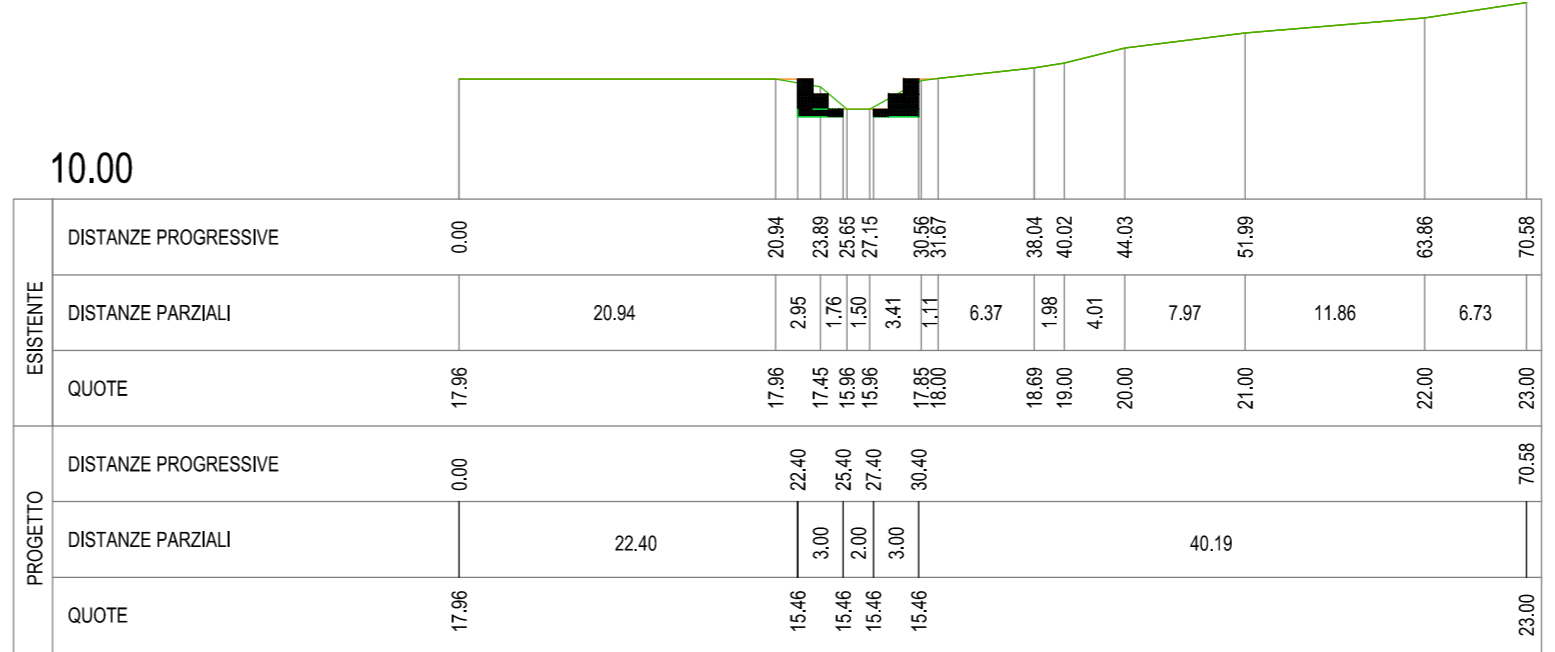


TABELLA MOVIMENTI DI TERRA  
Sup. di scavo = mq 9.65  
Sup. di riporto = mq 0.00

SEZIONE 18

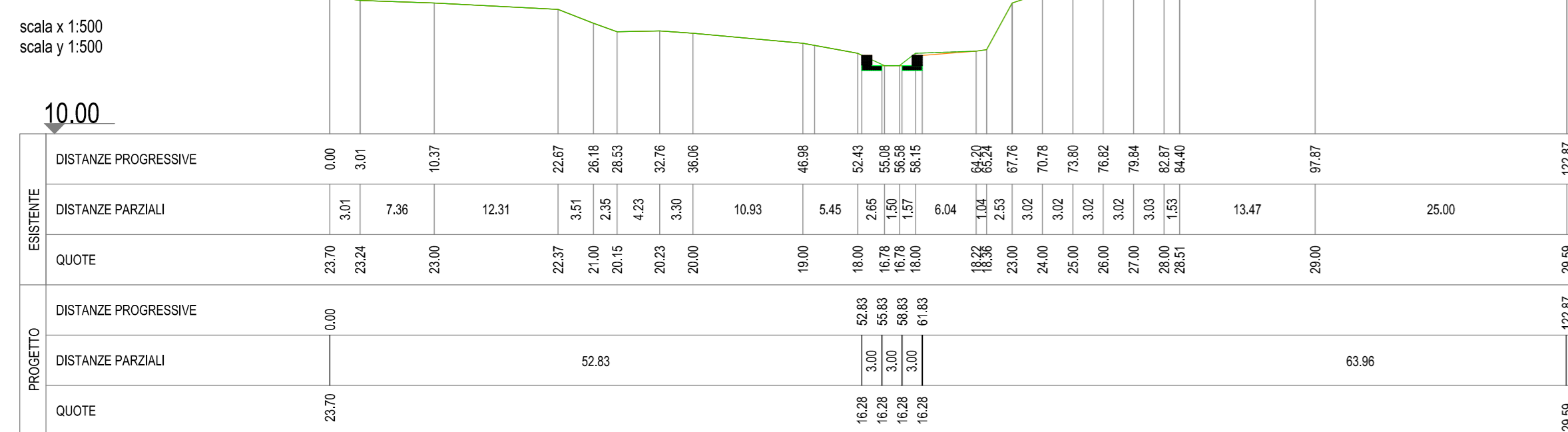


TABELLA MOVIMENTI DI TERRA  
Sup. di scavo = mq 5.60  
Sup. di riporto = mq 0.00

SEZIONE 19




TABELLA MOVIMENTI DI TERRA  
Sup. di scavo = mq 15.23  
Sup. di riporto = mq 0.87

SEZIONE 20




TABELLA MOVIMENTI DI TERRA  
Sup. di scavo = mq 15.80  
Sup. di riporto = mq 3.86

SEZIONE 21




TABELLA MOVIMENTI DI TERRA  
Sup. di scavo = mq 22.80  
Sup. di riporto = mq 0.00



**AUTORITA' DI SISTEMA PORTUALE  
DEL MAR TIRRENO CENTRO SETENTRIONALE**

**OPERE STRATEGICHE  
PER IL PORTO DI CIVITAVECCHIA  
- 2° STRALCIO -**

OTTEMPERANZA V.I.A.  
Interventi di Riqualificazione dell'alveo  
del Fosso della Fiumaretta e del Fosso del Prete (Buonaugurio)

**PROGETTO DEFINITIVO**

TITOLO TAVOLA : SEZIONI TRASVERSALI FOSSE DEL PRETE POST OPERAM TAV.2

Scala: 1:500

Commiter: Autorità Portuale di Civitavecchia, Fiumicino e Gaeta  
IL PRESIDENTE  
Avv. Francesco Maria Di Majo  
IL RESPONSABILE DEL PROCEDIMENTO  
Dott. Ing. Maurizio Manni  
IL COORDINATORE GENERALE  
Dott. Ing. Giuseppe Solinas

Progetto A.T.I.:  
MODIMAR S.r.l. ( Capogruppo )  
V.A.M.S. Ingegneria S.r.l.  
SEACON S.r.l.

MODIMAR S.r.l.  
Amministratore Unico  
Dott. Ing. Marco Turigliani

Novembre 2018

Rif. Dis. Data Rev. A PRIMA EMISSIONE

DESCRIZIONE

Dimensioni foglio : A0

Descrizione: D. FOSSE A. ADEMOLLO N. SARACA  
Redatto: Verificato: Approvato:  
La MODIMAR S.r.l. riserva la proprietà di questo disegno con la pubblicazione di riporto e trasferito a tutti i fini amministrativi e di archivio.  
This document is property of MODIMAR S.r.l. Reproduction and divulgation forbidden without written permission.