


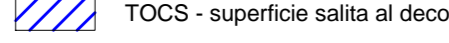

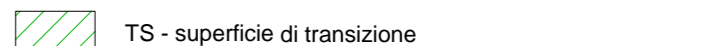
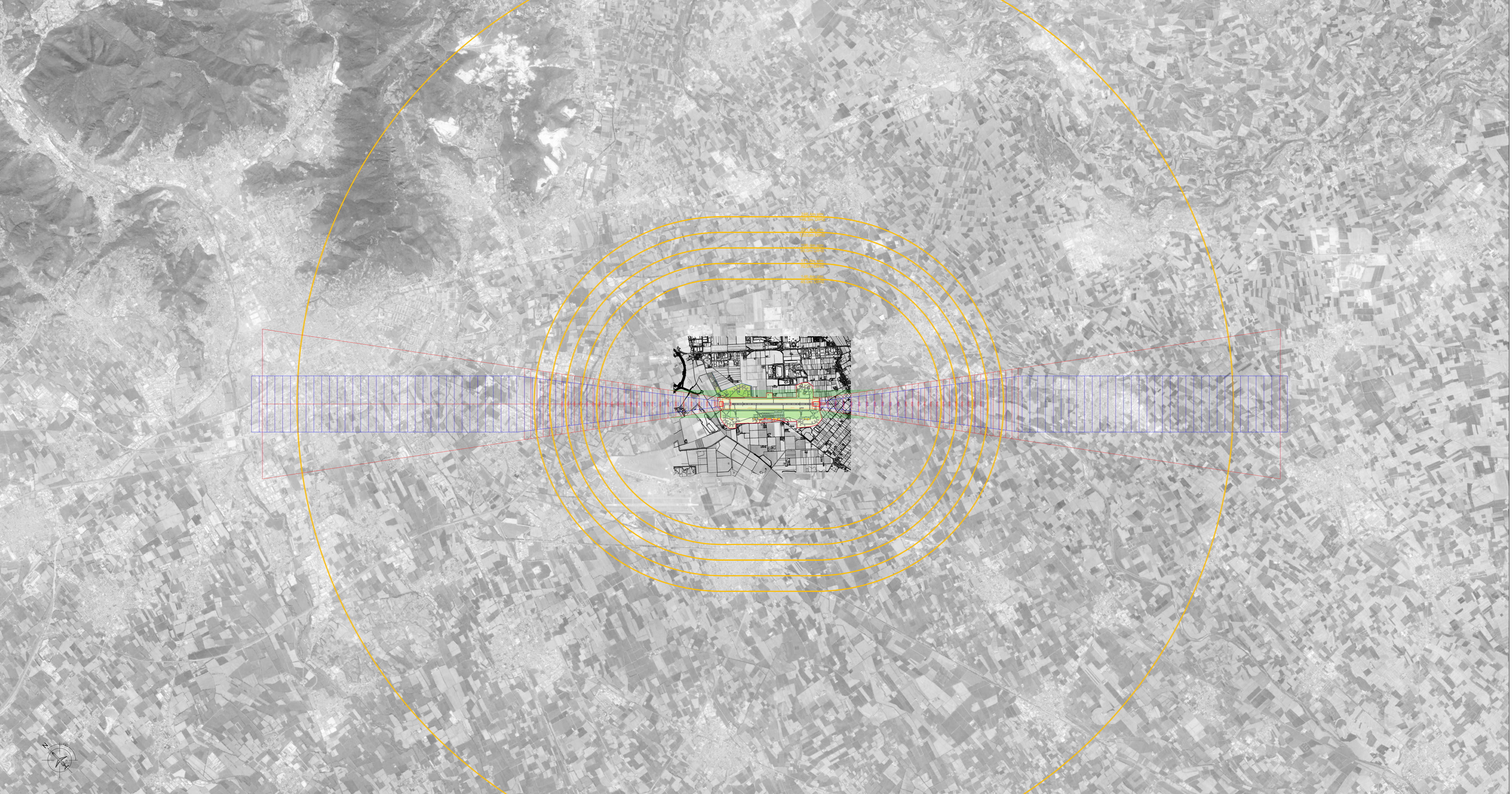


LEGENDA

-  PERIMETRO AREA CIVILE
-  PERIMETRO AREA MILITARE
-  TOCS - superficie salita al decollo
-  AS - superficie di avvicinamento
-  TS - superficie di transizione
-  IHS, CS, OHS - superfici orizzontale interna, conica e orizzontale esterna




01 Inquadramento generale
1:50.000



02 Distanze dichiarate
1:10.000

ENTE NAZIONALE PER L'AVIAZIONE CIVILE

PROGETTO
AEROPORTO DI BRESCIA
PIANO DI SVILUPPO AEROPORTUALE

COMITENTE
 **Aeroporto di Brescia "Gabriele D'Annunzio"**
 Comitato: Aeroporto Valerio Catullo di Verona Villafranca S.p.A.
 Amministratore: Dott. Michele Casolari
 Progettazione: Ing. Michele Adams
 Progettazione Infrastruttura e Servizi: Ing. Alberto Curti

PROGETTAZIONE:
ONEWORKS: Via Milano 2, 25139 Brescia, Italia
 Tel. +39 030 4962111, Fax +39 030 4962112
 Email: info@oneworks.com
 COORDINAMENTO GENERALE: Arch. Giulio De Gali
 COLLABORATORE: Ing. Massimo Gallo, Arch. Michele Tugiani, Arch. Damiano Sestini

OGGETTO
PIANO DI SVILUPPO

TITOLO:
STATO DI FATTO
Vincoli aeronautici
Limitazioni Ostacoli

SCALA: Varie

| REV. | DATA | OGGETTO | Elaborato N°: |
|------|----------|---------------|---------------|
| 00 | 30/06/15 | Emissione | |
| 01 | 26/03/17 | Emissione | |
| 02 | 13/12/13 | Aggiornamento | D.02.05.01 |
| 03 | | | |
| 04 | | | |

Redatto: SOU
Verificato: DSA
Approvato: GDC

COMMESSA: 13AD065