

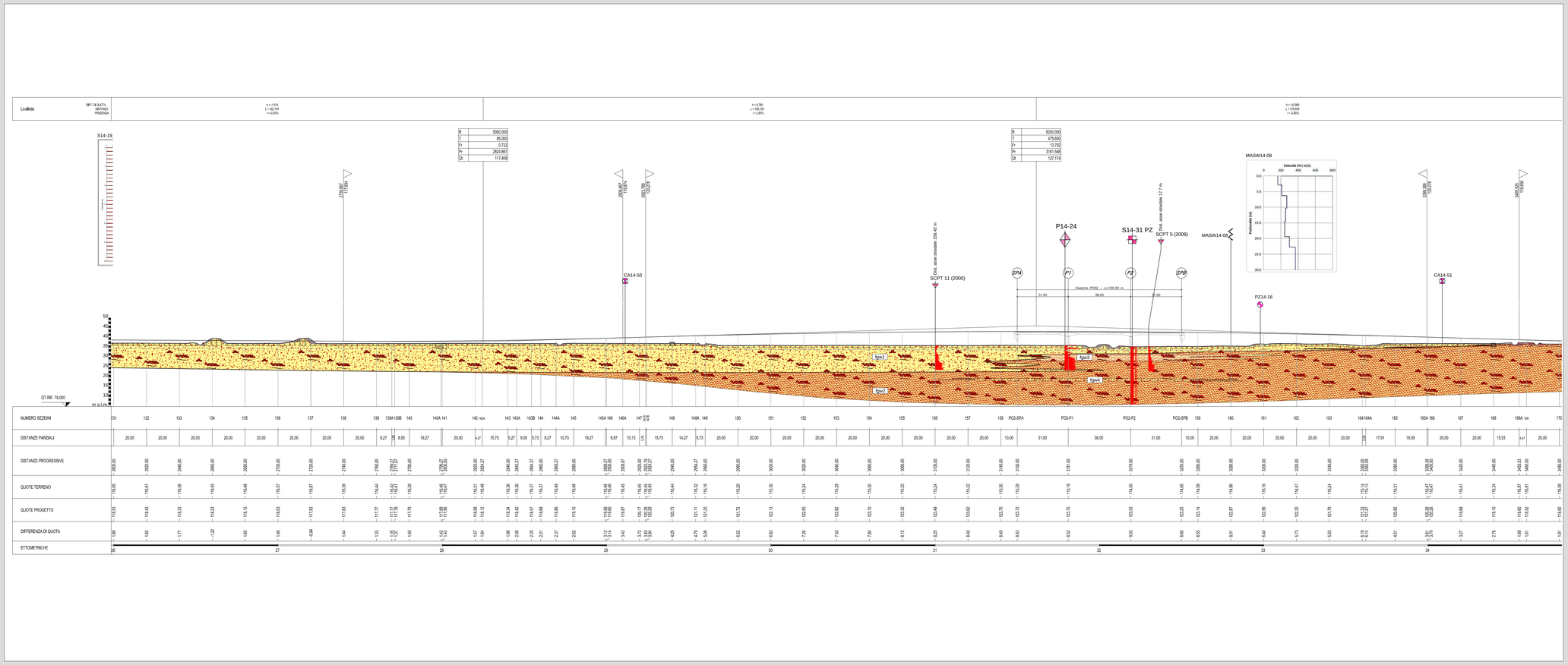

KEYPLAN

SCALA 1:5.000

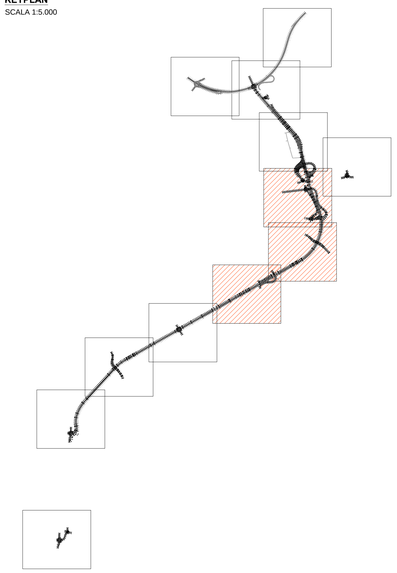

Legenda :

fgw1: fluvio-glaciale wurm, facies sabbiosa medio-grossolana con ghiaia, localmente limosa.

fgw2: fluvio-glaciale WURM, facies sabbiosa da grossolana a fine, ghiaiosa, localmente limosa.

fgw3: Locali intercalazioni di lenti mediamente sabbiose e intercalazioni di fgw1 (valori elevati del numero di colpi prova DPSM). Lenti e livelli limosi caratterizzati da bassi valori del numero di colpi della prova penetrometrica.

fgw4: fluvio-glaciale wurm, facies sabbiosa da grossolana a fine, limosa, intercalata a fgw2: valori medi e medio-alti della prova DPSM (15-20)

Terreno vegetale / Riporto / Pacchetto stradale

Potenziale spessore del "Fronte di alterazione" dell'unità litotecnica

Correlazioni

Livello di falda di cantiere (lettura del 20 novembre 2014)

Indagini disponibili

Prove penetrometriche dinamiche - campagna di indagine 2000/2008

Sondaggio geognostico - campagna di indagine 2000

Prove penetrometriche dinamiche - campagna di indagine 2014

Sondaggio geognostico - campagna di indagine 2014

Indagine sismica - campagna di indagine 2014

Indagine ambientale - campagna di indagine 2014

Pozzetto esplorativo - campagna di indagine 2014

anas *ANAS S.p.A.*

Direzione Progettazione e Realizzazione Lavori

LAVORI DI COLLEGAMENTO TRA LA S.S.11 A MAGENTA E LA TANGENZIALE OVEST DI MILANO

VARIANTE DI ABBIATEGRASSO E ADEGUAMENTO IN SEDE DEL TRATTO ABBIATEGRASSO-VIGEVANO FINO AL PONTE SUL FIUME TICINO

1° STRALCIO DA MAGENTA A VIGEVANO - TRATTA C

PROGETTO ESECUTIVO

STUDIO CORONA	ING. RENATO DEL PRETE	ECOPLAN	EEG
Ing. Renato Viara Ordine degli Ingg. di Milano n° 4662 Pr.	Ing. Valerio Bajetti Ordine degli Ingg. di Milano n° 20231 Albo professionale n° 20231	Ing. Renato Del Prete Ordine degli Ingg. di Milano n° 16212 Albo professionale n° 16212	Arch. Nicoletta Frattini Ordine degli Ingg. di Milano n° 5 Albo professionale n° 5	Ing. Gabriele Inoocchi Ordine degli Ingg. di Milano n° 21
	CONSORZIO UNING Società di Ingegneria GA&M	SETAC SRL Service & Engineering Impianti Antincendio Costruzioni	ARKE' INGEGNERIA S.R.L.	DOTT. GEOL. DANILO GALLO
	Prof. Ing. Matteo Ranieri Ordine degli Ingg. di Bari n° 4444 Albo professionale n° 4444	Prof. Ing. Luigi Monterisi Ordine degli Ingg. di Bari n° 4444 Albo professionale n° 4444	Ing. Gioacchino Angarano Ordine degli Ingg. di Bari n° 4444 Albo professionale n° 4444	"Dott. Geol. Danilo Gallo" Ordine dei Geologi della Puglia n° 100

VISTO: IL RESPONSABILE DEL PROCEDIMENTO	INTEGRATORE DELLE PRESTAZIONI SPECIALISTICHE	GEOLOGO	IL COORDINATORE DELLA SICUREZZA IN FASE DI PROGETTAZIONE
Dott. Ing. Giuseppe Danilo MALGERI	Ing. Valerio BAJETTI	Prof. Ing. Luigi MONTERISI	Ing. Gianluca CICIRELLO

BA19

B - GEOLOGIA E GEOTECNICA

PROFILO GEOLOGICO ASSE PRINCIPALE - TAVOLA 02 DI 05

CODICE PROGETTO			NOME FILE	REVISIONE	SCALA:
PROGETTO	LIV. PROG.	N. PROG.	BA19-P00GE00GEOFP02_B.dwg		
LO203	E	1801	CODICE ELAB. P00GE00GEOFP02	B	

REV.	DESCRIZIONE	DATA	REDATTO	VERIFICATO	APPROVATO
C					
B	EMISSIONE A SEGUITO DI RAPPORTO INTERMEDIO DI VERIFICA ITCP-C180021-06-ATF-RA-00001	GIUGNO 2019	ING. LUIGI MONTERISI	ING. GAETANO RANIERI	ING. VALERIO BAJETTI
A	EMISSIONE	LUGLIO 2018	ING. LUIGI MONTERISI	ING. GAETANO RANIERI	ING. VALERIO BAJETTI