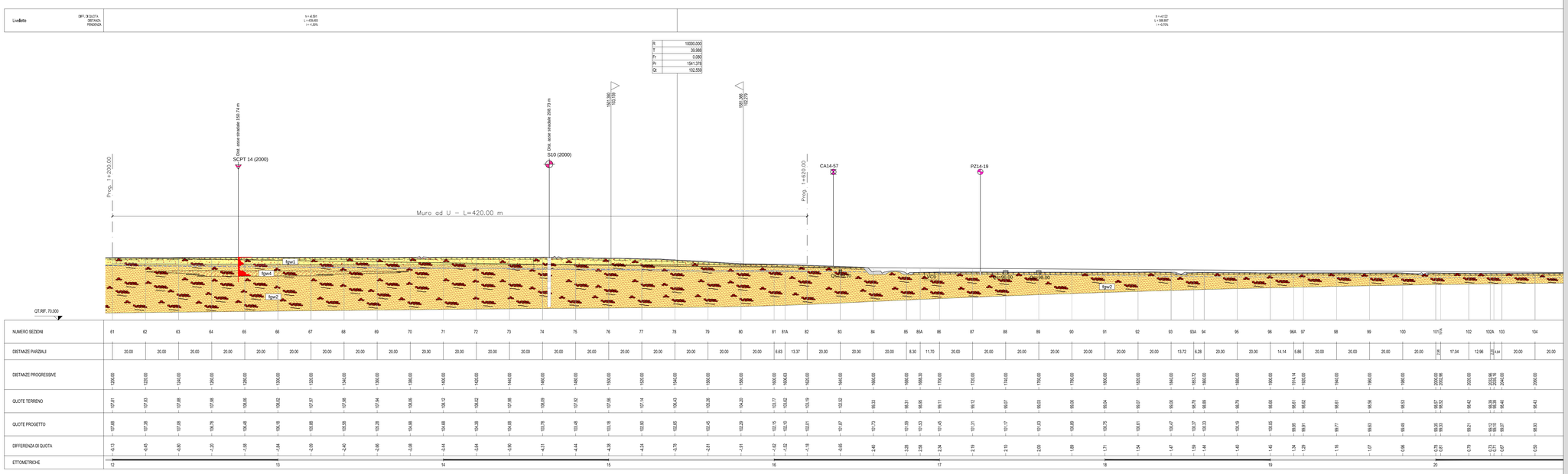

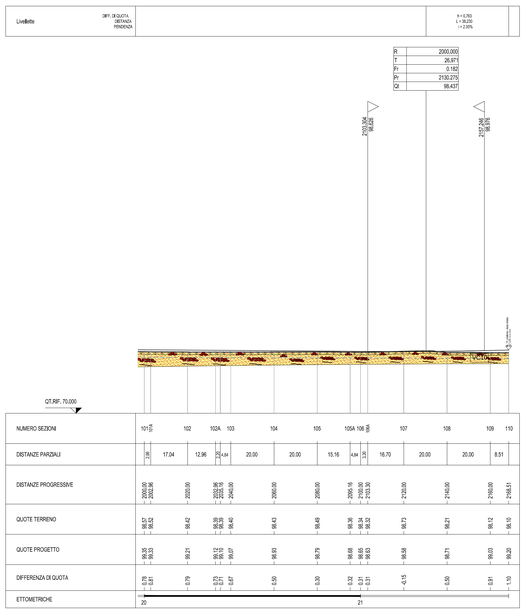

KEYPLAN
SCALA 1:5.000

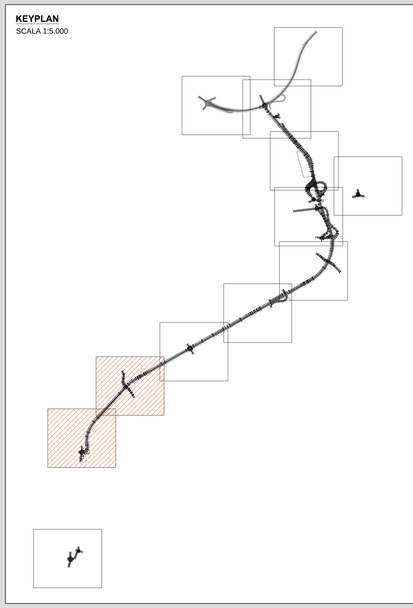

Legenda :

fgw$_1$: fluvio-glaciale wurm, facies sabbiosa medio-grossolana con ghiaia, localmente limosa.

fgw2: fluvio-glaciale WURM, facies sabbiosa da grossolana a fine, ghiaiosa, localmente limosa.

fgw3: Locali intercalazioni di lenti mediamente sabbiose e intercalazioni di fgw1 (valori elevati del numero di colpi prova DPSM). Lenti e livelli limosi caratterizzati da bassi valori del numero di colpi della prova penetrometrica.

fgw4: fluvio-glaciale wurm, facies sabbiosa da grossolana a fine, limosa, intercalata a fgw2; valori medi e medio-alti della prova DPSM (15-20)

Terreno vegetale / Riporto / Pacchetto stradale

Potenziale spessore del "Fronte di alterazione" dell'unità litotecnica

Correlazioni

Livello di falda di cantiere (lettura del 20 novembre 2014)

Indagini disponibili

Prove penetrometriche dinamiche - campagna di indagine 2000/2008

Sondaggio geognostico - campagna di indagine 2000

Prove penetrometriche dinamiche - campagna di indagine 2014

Sondaggio geognostico - campagna di indagine 2014

Indagine sismica - campagna di indagine 2014

Indagine ambientale - campagna di indagine 2014

Pozzetto esplorativo - campagna di indagine 2014

ANAS S.p.A.
Direzione Progettazione e Realizzazione Lavori

LAVORI DI COLLEGAMENTO TRA LA S.S.11 A MAGENTA E LA TANGENZIALE OVEST DI MILANO

VARIANTE DI ABBIATEGRASSO E ADEGUAMENTO IN SEDE DEL TRATTO ABBIATEGRASSO-VIGEVANO FINO AL PONTE SUL FIUME TICINO

1° STRALCIO DA MAGENTA A VIGEVANO - TRATTA C

PROGETTO ESECUTIVO

STUDIO CORONA – Ing. Renato Viara – Ordine degli Ingg. di Trento e Rovereto n° 4/80 (A)
Ing. Valerio Bajetti – Ordine degli Ingg. di Roma e provincia n° 4/80 (A)
ING. RENATO DEL PRETE – Ing. Renato Del Prete – Ordine degli Ingg. di Bari e provincia n° 4/80 (A)
ECOPLAN – Arch. Nicoletta Frattini – Ordine degli Arch. di Torino e provincia n° 4/80 (A)
Ing. Gabriele Incocchi – Ordine degli Ingg. di Roma e provincia n° 4/80 (A)
CONSORZIO UNING – Società Ingegneria GA&M – Prof. Ing. Matteo Ranieri – Ordine degli Ingg. di Bari e provincia n° 4/80 (A)
SETAC SA – Service & Engineering Transport Ambiente Costruzioni – Prof. Ing. Luigi Monterisi – Ordine degli Ingg. di Bari e provincia n° 4/80 (A)
ARKE' INGEGNERIA S.r.l. – Ing. Gioacchino Angarano – Ordine degli Ingg. di Bari e provincia n° 4/80 (A)
DOTT. GEOL. DANILO GALLO – Dott. Geol. Danilo Gallo – Ordine degli Ingg. di Bari e provincia n° 4/80 (A)

VISTO: IL RESPONSABILE DEL PROCEDIMENTO – Dott. Ing. Giuseppe Danilo MALGERI

INTEGRATORE DELLE PRESTAZIONI SPECIALISTICHE – Ing. Valerio BAJETTI

GEOLOGO – Prof. Ing. Dott. Luigi MONTERISI

IL COORDINATORE DELLA SICUREZZA IN FASE DI PROGETTAZIONE – Ing. Gianluca CICIRELLO

BA22

B - GEOLOGIA E GEOTECNICA

PROFILO GEOLOGICO ASSE PRINCIPALE - TAVOLA 04 DI 05

CODICE PROGETTO			NOME FILE	REVISIONE	SCALA:
PROGETTO	LIV. PROG.	N. PROG.	BA22-P00GE00GEOFP05_B.dwg		
LO203	E	1801	CODICE ELAB. P00GE00GEOFP05	B	

REV.	DESCRIZIONE	DATA	REDATTO	VERIFICATO	APPROVATO
C					
B	EMISSIONE A SEGUITO DI RAPPORTO INTERMEDIO DI VERIFICA ITCF-C186001-06-ATF-RA-00001	GIUGNO 2019	ING. LUIGI MONTERISI	ING. GAETANO RANIERI	ING. VALERIO BAJETTI
A	EMISSIONE	LUGLIO 2018	ING. LUIGI MONTERISI	ING. GAETANO RANIERI	ING. VALERIO BAJETTI