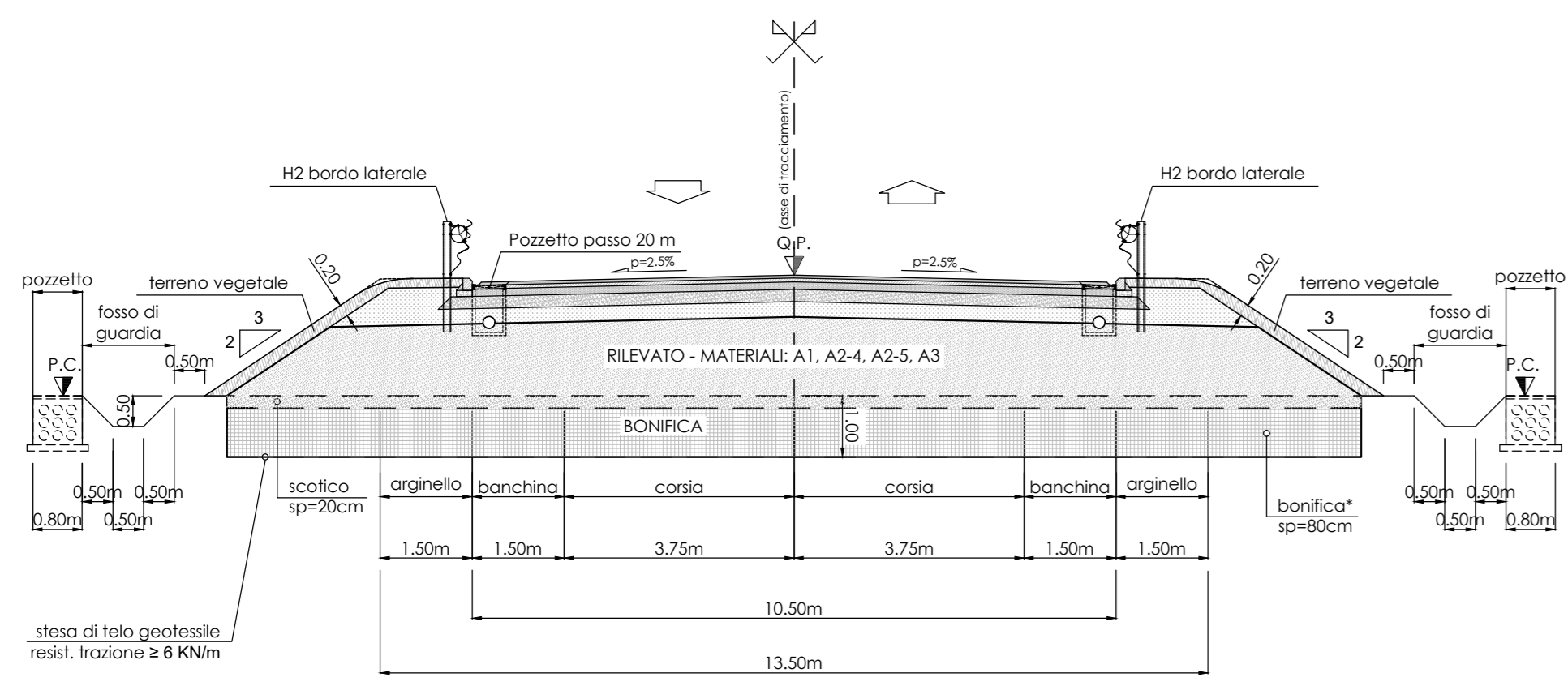
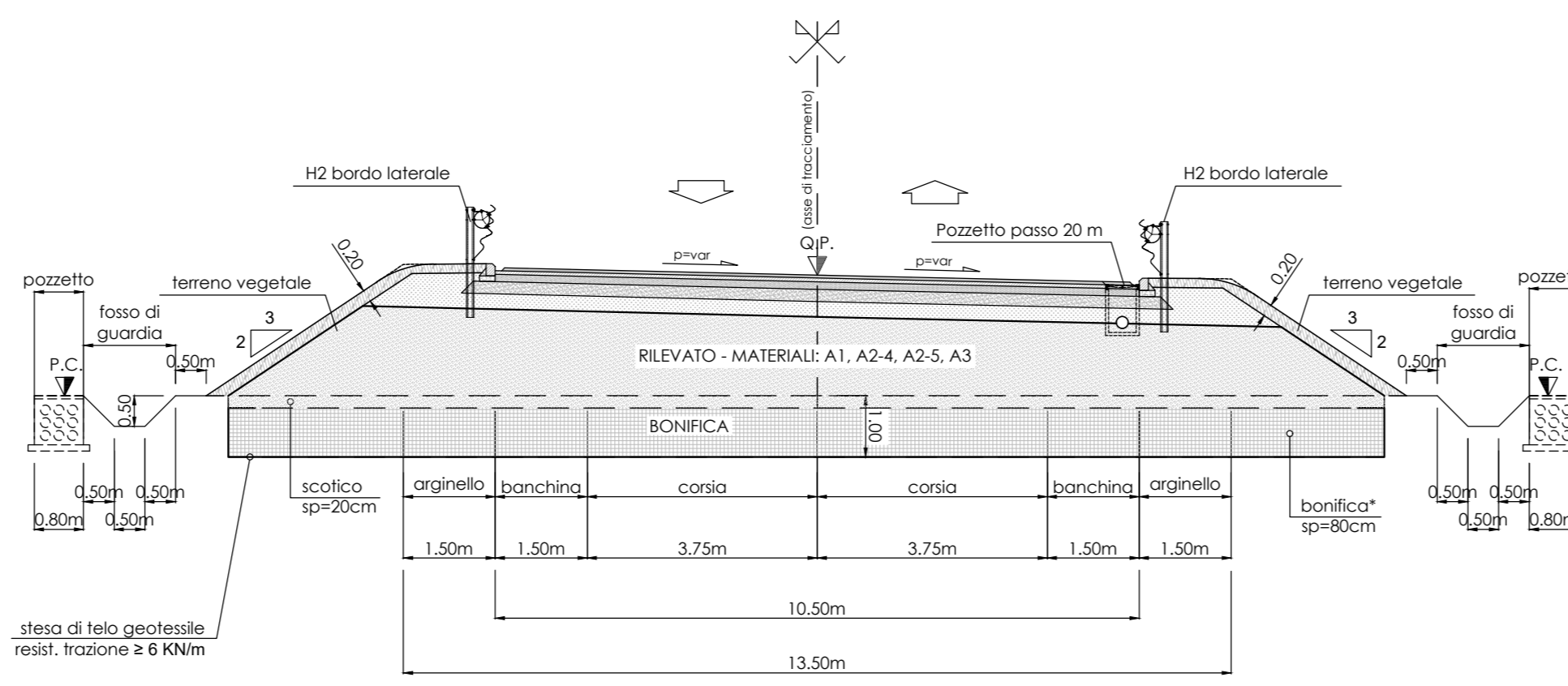


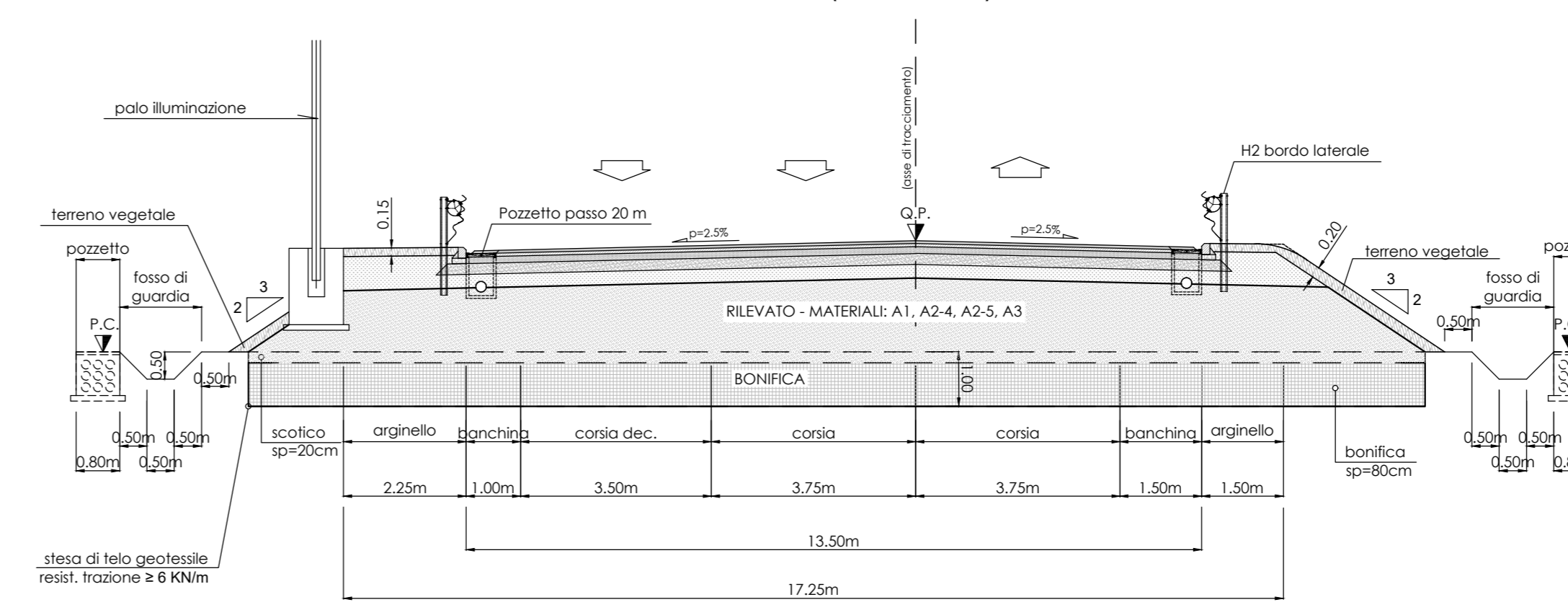
Sezione tipo in rilevato categoria "C1" extraurbane secondarie
(Scala 1:100)



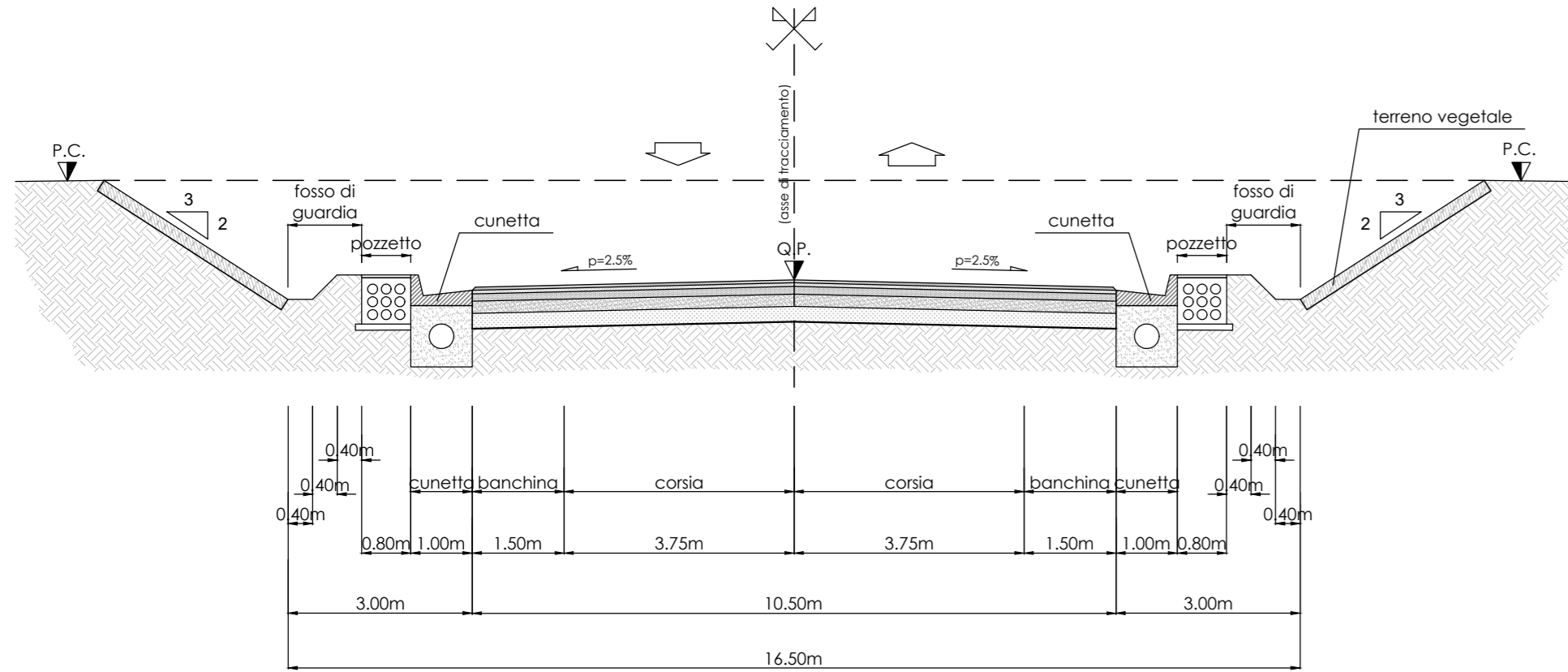
Sezione tipo in rilevato in curva categoria "C1" extraurbane secondarie
(Scala 1:100)



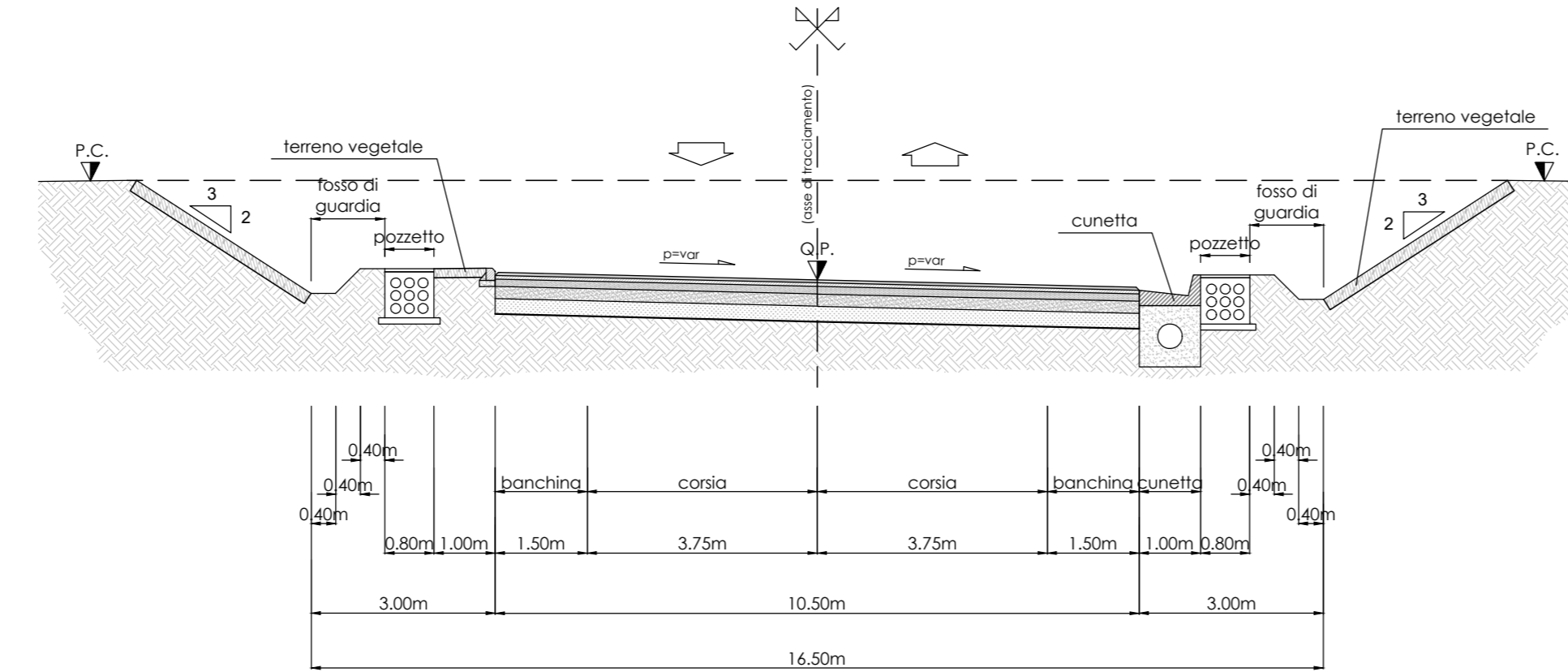
Sezione tipo in rilevato con corsia di decelerazione
categoria "C1" extraurbane secondarie
(Scala 1:100)



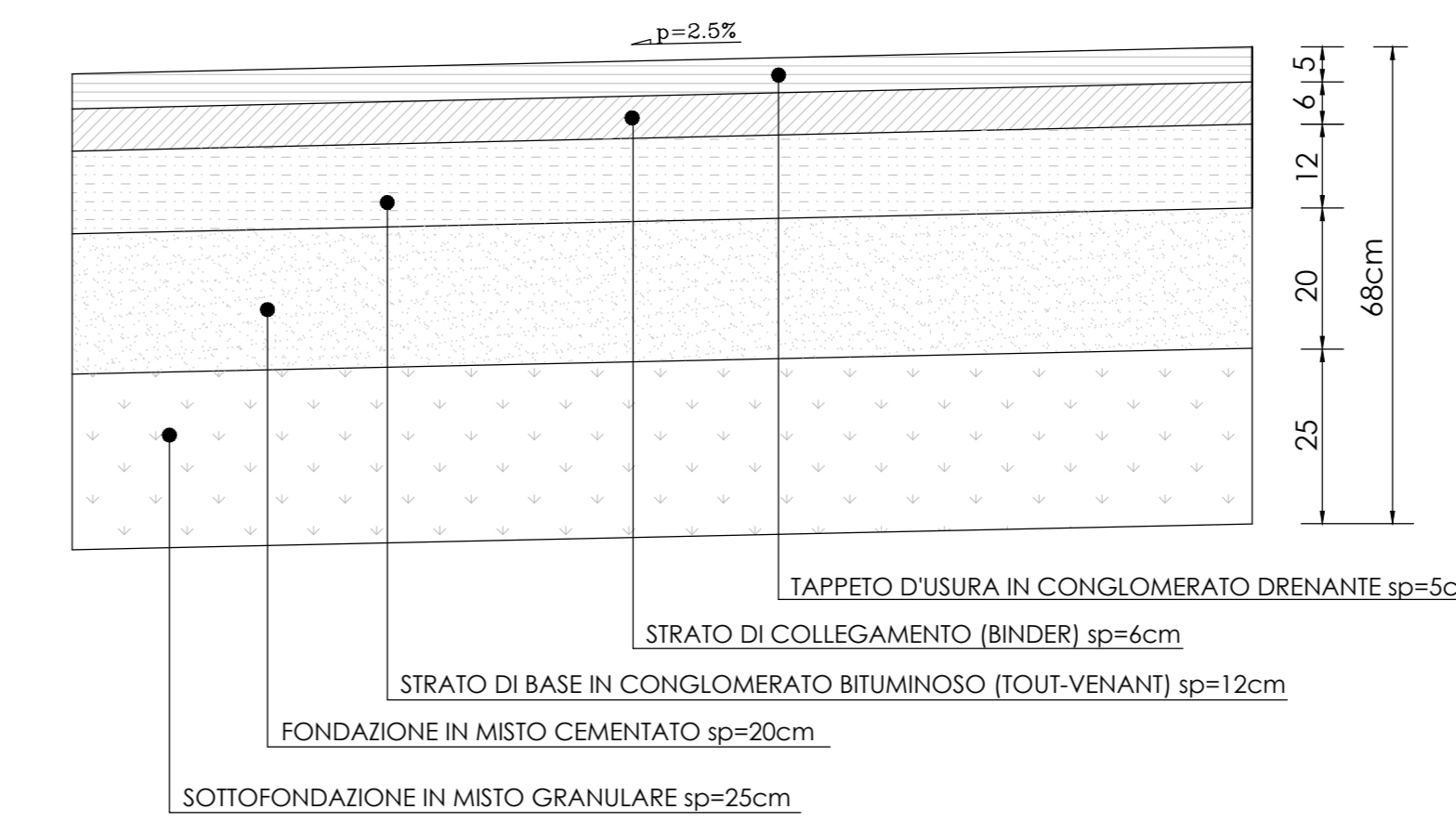
Sezione tipo in trincea categoria "C1" extraurbane secondarie
(Scala 1:100)



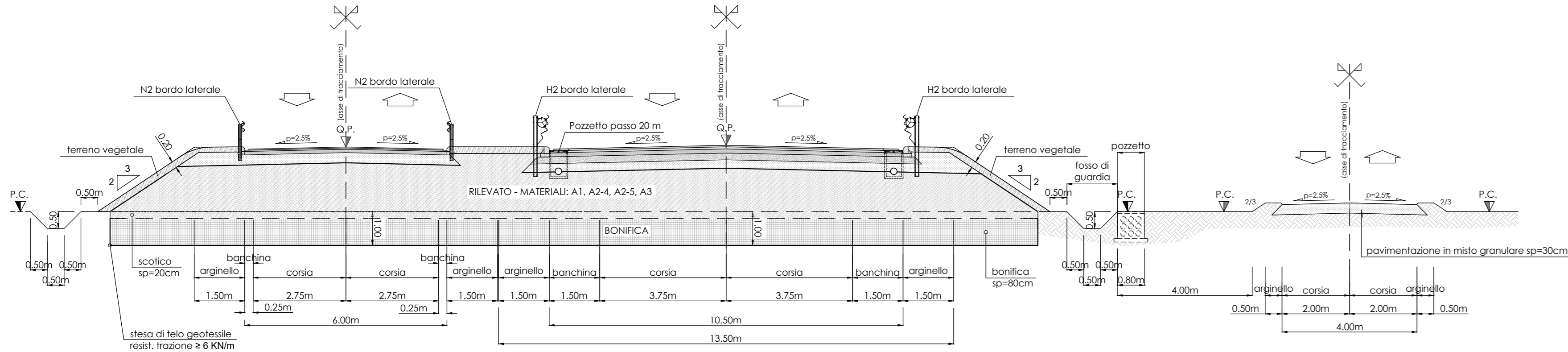
Sezione tipo in trincea in curva categoria "C1" extraurbane secondarie
(Scala 1:100)



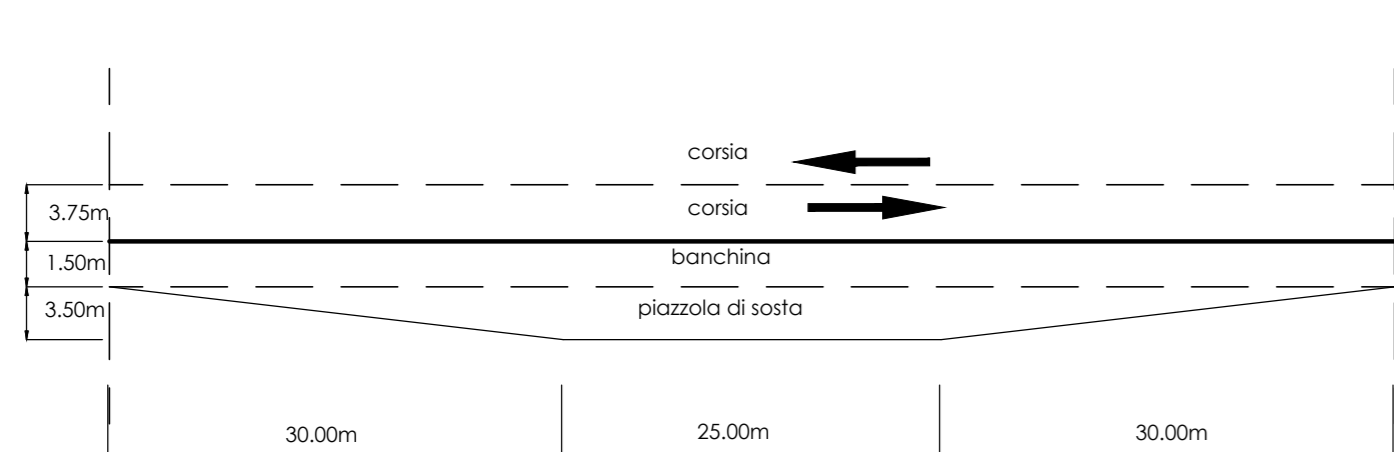
Particolare pavimentazione tracciato principali
(Scala 1:10)



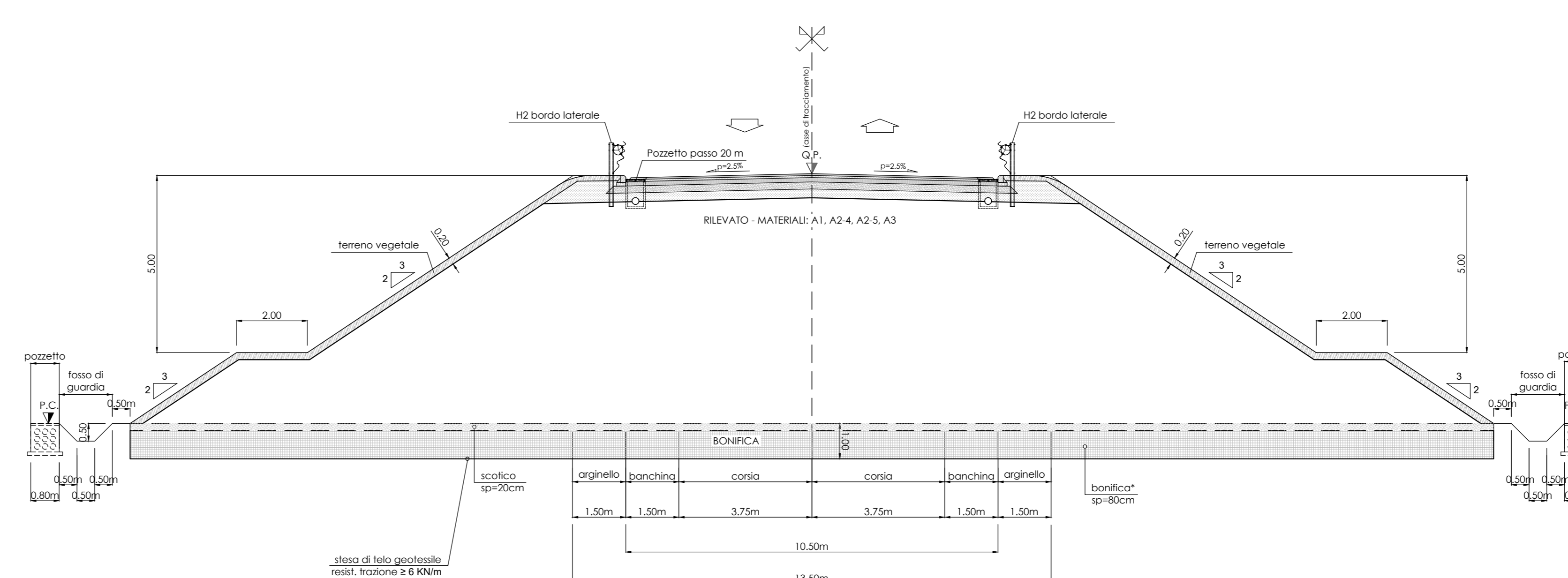
Sezione tipo in rilevato categoria "C1" extraurbane secondarie
affiancata da viabilità minore e strada di viabilità agricola
(Scala 1:100)



Piazzola di sosta
(Ubicate a intervalli di circa 1.000m lungo ciascuno dei due sensi di marcia)
(Scala 1:100)



Sezione tipo in rilevato categoria "C1" extraurbane secondarie
(Scala 1:100)



- Spessore bonifica:
 - 1.80 m dalla progressiva 2+640 alla progressiva 2+740 dell'Asse Principale - 1° tratto;
 - 1.30 m dalla progressiva 4+060 alla progressiva 4+110 e dalla 4+210 alla 4+460 dell'Asse Principale - 1° tratto e trattamento di stabilizzazione granulometrica con spandimento di ghiaia e miscelazione sul fondo scavo.

Nota:
Per le caratteristiche dei materiali e le verifiche dei rilevati e trincee si rimanda alle relazioni geotecniche di dettaglio (T00GE00GETRE01_B - T00GE00GETRE02_B).

ANAS S.p.A.
Direzione Progettazione e Realizzazione Lavori

LAVORI DI COLLEGAMENTO TRA LA S.S.11 A MAGENTA E LA TANGENZIALE OVEST DI MILANO
VARIANTE DI ABBIATEGRASSO E ADEGUAMENTO IN SEDE DEL TRATTO ABBIATEGRASSO-VIGEVANO FINO AL PONTE SUL FIUME TICINO
1° STRALCIO DA MAGENTA A VIGEVANO - TRATTA C

PROGETTO ESECUTIVO

STUDIO CORONA Ing. Renato Vasta Ing. Valerio Baretto	ING. RENATO DEL PRETE Ing. Valerio Baretto Ing. Massimo Farnetti	ECOPLAN Arch. Massimo Frattini Arch. Massimo Frattini	EG Arch. Massimo Frattini Arch. Massimo Frattini
UNING Ing. Renato Vasta Ing. Valerio Baretto	SETAC Prof. Ing. Massimo Farnetti Prof. Ing. Massimo Farnetti	ARKE' Ing. Giuseppe Argenteo Ing. Giuseppe Argenteo	DOTI GIULIANO GALLO Titol. Geol. Danilo Gallo Titol. Geol. Danilo Gallo

VISTO IL RESPONSABILE DEL PROCEDIMENTO
Giuseppe Baretto
Dott. Ing. Giuseppe Baretto MALGERI

INTEGRATORE DELLE PRELIMINARI SPECIALI
Valerio Baretto
Ing. Valerio BARETTI

GEOLOGO
Giuseppe Argenteo
Prof. Ing. GIULIO MONTERISI

IL COORDINATORE DELLA SICUREZZA IN FASE DI PROGETTAZIONE
Giuseppe Baretto
Ing. Giuseppe BARETTI

D010

D - PROGETTO STRADALE
Sezioni tipo - Tracciato principale

CODICE PROGETTO	NOGME FILE	REVISIONE	SCALA:
PROGETTO	POP/PSO/TRA/ST/01B-03B (Sezioni tipo).dwg		
LO203	E 1801	B	1:100

C	EMMISSIONE A SEGUITO DI RAPPORTO INTERMEDIO DI VERIFICA (PCF-C186001-04-ALIF-RA-0001)	MARZO 2019	ING. MARCO LOPES	ING. GAETANO RANIERI	ING. VALERIO BARETTI
A	EMMISSIONE	SETTEMBRE 2018	ING. MARCO LOPES	ING. GAETANO RANIERI	ING. VALERIO BARETTI
REV.	DESCRIZIONE	DATA	REDATTO	VERIFICATO	APPROVATO