



ANAS S.p.A.

Direzione Progettazione e Realizzazione Lavori

**LAVORI DI COLLEGAMENTO TRA LA S.S.11 A MAGENTA E LA TANGENZIALE OVEST DI MILANO**

**VARIANTE DI ABBiateGRASSO E ADEGUAMENTO IN SEDE DEL TRATTO ABBiateGRASSO-VIGEVANO FINO AL PONTE SUL FIUME TICINO**

**1° STRALCIO DA MAGENTA A VIGEVANO - TRATTA C**

**PROGETTO ESECUTIVO**

	 Ing. Valerio Bajetti Ordine degli Ingg. di Roma e provincia n° A-26211	 Ing. Renato Del Prete Ordine degli Ingg. di Bari e provincia n° 5073	 Arch. Nicoletta Frattini Ordine degli Arch. di Torino e provincia n° A-8433	 Ing. Gabriele Incecchi Ordine degli Ingg. di Roma e provincia n° A-12102
	 Ing. Renato Vaira Ordine degli Ingg. di Torino e Provincia n° 4683 W)	 Società designata: GA&M... Prof. Ing. Matteo Ranieri Ordine degli Ingg. di Bari e provincia n° 1137	 Servizi & Engineering Trasporti Ambiente Costruzioni Prof. Ing. Luigi Monterisi Ordine degli Ingg. di Bari e provincia n° 1771	 Ing. Giocchino Angarano Ordine degli Ingg. di Bari e provincia n° 5970

VISTO: IL RESPONSABILE DEL PROCEDIMENTO  Dott. Ing. Giuseppe Danilo MALGERI	INTEGRATORE DELLE PRESTAZIONI SPECIALISTICHE  Ing. Valerio BAJETTI	GEOLOGO  Prof. Ing. Geol. Luigi MONTERISI	IL COORDINATORE DELLA SICUREZZA IN FASE DI PROGETTAZIONE  Ing. Gianluca CICIRIELLO
---	--	---	--

<p><b>DA049</b></p>	<p><b>D - PROGETTO STRADALE</b>  <b>DA - ASSE PRINCIPALE</b>                  ALBUM A3 - SEZIONI TRASVERSALI - 2 TRATTO</p>
---------------------	---

CODICE PROGETTO PROGETTO      LIV. PROG.      N. PROG. LO203      E      1801			NOME FILE ALBUM A3 SEZIONI TRASVERSALI.dwg		REVISIONE B	SCALA: 1:200
CODICE ELAB. P00PS00TRASZ02						

C					
B	EMISSIONE A SEGUITO DI RAPPORTO INTERMEDIO DI VERIFICA ITCF-C186001-04-ATF-RA-00001	MARZO 2019	ING. MARCO LOPES	ING. GAETANO RANIERI	ING. VALERIO BAJETTI
A	EMISSIONE	SETTEMBRE 2018	ING. MARCO LOPES	ING. GAETANO RANIERI	ING. VALERIO BAJETTI
REV.	DESCRIZIONE	DATA	REDATTO	VERIFICATO	APPROVATO

Asse principale  
2 tratto

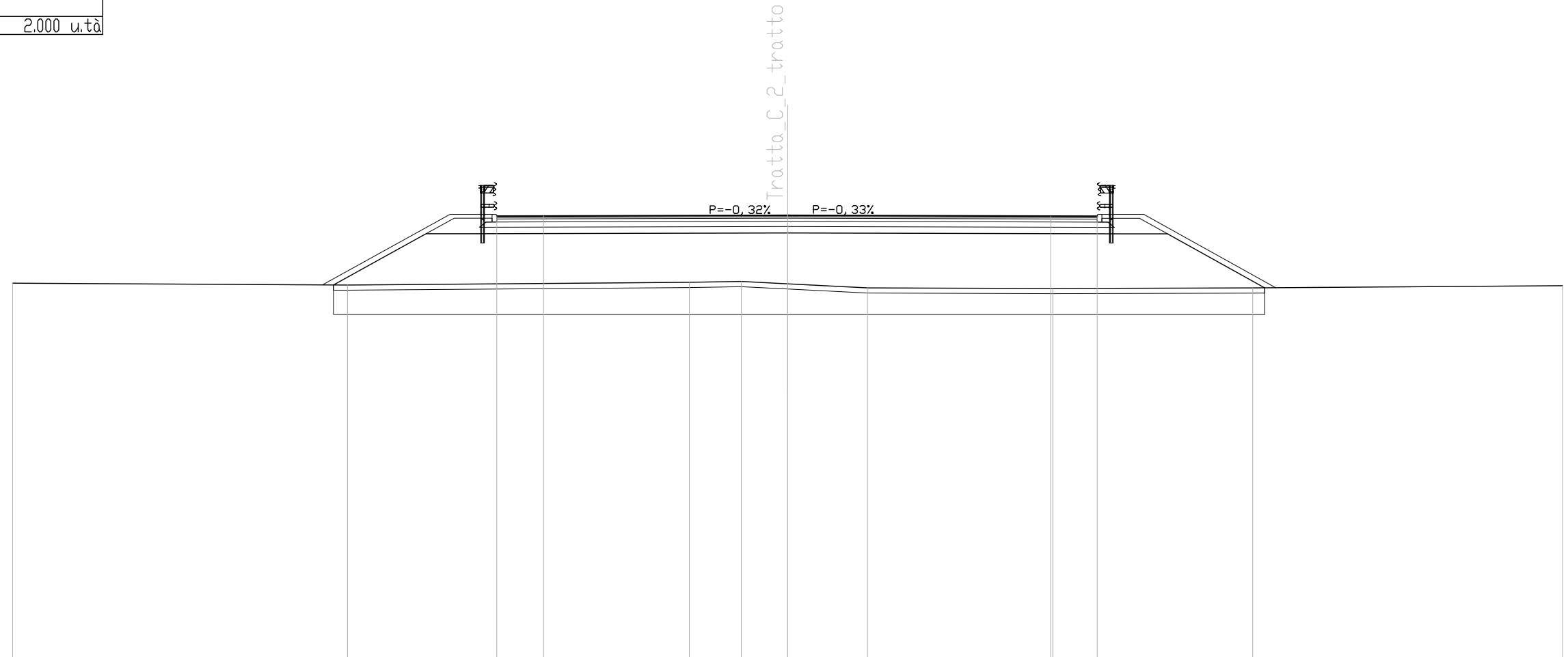
SCAVI E BONIFICHE	
SCOTTICO	7.210 mq
SCAVO PER BONIFICA	32.822 mq
LARGHEZZA ANTICAPILLARE	36.047 m
GEDESSILE	38.212 m

RILEVATI	
RILEVATO	65.290 mq
TERRENO VEGETALE	14.741 m

SOVRASTRUTTURA STRADALE	
STRATO DI USURA	23.243 m
STRATO DI BINDER	23.243 m
STRATO DI BASE	23.243 m
FONDAZIONE IN MISTO CEMENTATO	4.865 mq
FONDAZIONE IN MISTO GRANULARE	8.168 mq

MANUFATTI	
CORDOLO	2.000 u.tà

SEZIONE N. : 1  
 QT. PROGETTO : 117.200  
 DIST.PROG. : 0.000  
 DIST.SUCC. : 5.000



SCALA 1:200

QT.RIF. 100.000

QUOTE TERRENO	114.58	114.50	114.61	114.64	114.55	114.39	114.37	114.39	114.48
DIST.PARZIALI TERRENO	12.96	13.24	2.01	1.79	3.09	7.17	7.74	12.00	
QUOTE PROGETTO	114.51	116.49	116.49	116.52	116.48	116.48	114.40		
DIST.PARZIALI PROGETTO	3.58	1.77	12.23	12.95	1.76	3.76			
QUOTA PIANO STRADA		117.17	117.18	117.20	117.17	117.17			
DIST. PIANO STRADA		1.81	9.45	10.18	1.80				

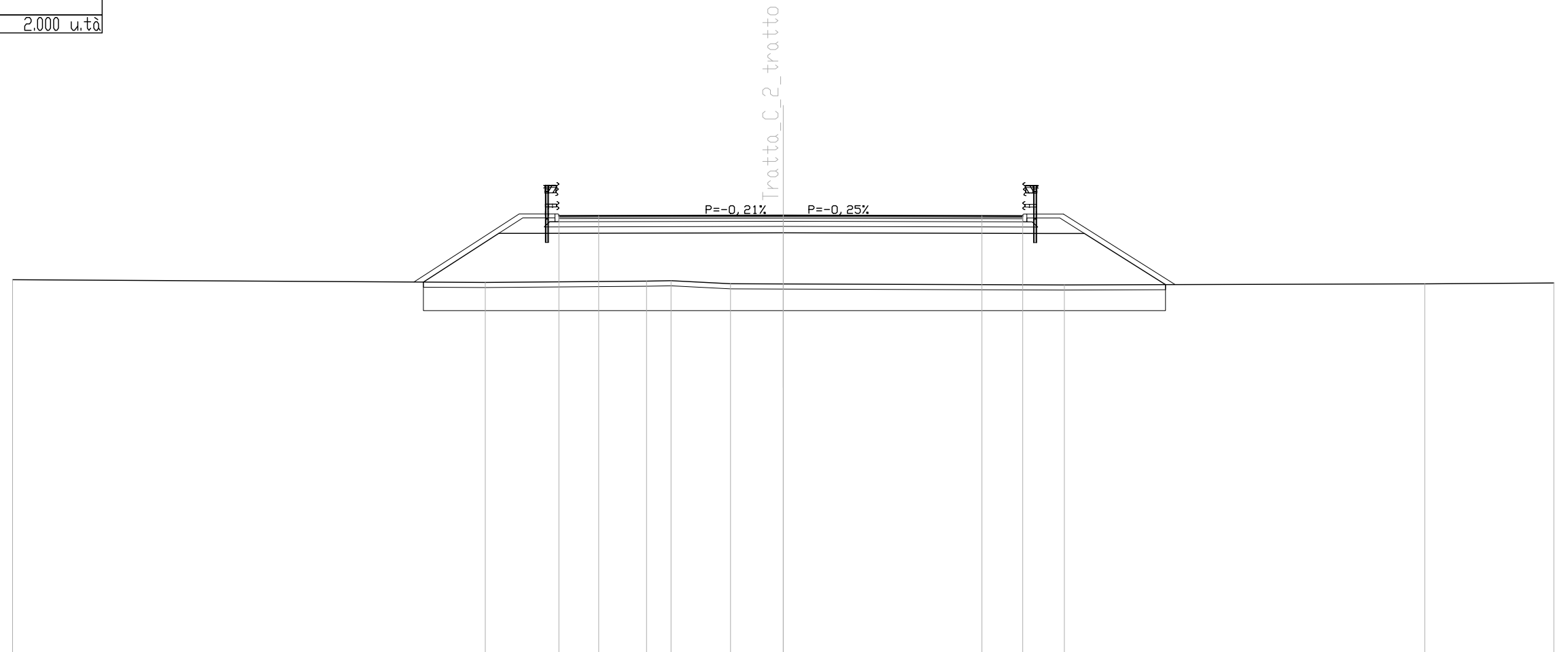
SCAVI E BONIFICHE	
SCOTICO	5.777 mq
SCAVO PER BONIFICA	24.833 mq
LARGHEZZA ANTICAPILLARE	28.885 m
GEDESSILE	31.007 m

RILEVATI	
RILEVATO	50.443 mq
TERRENO VEGETALE	12.835 m

SOVRASTRUTTURA STRADALE	
STRATO DI USURA	18.056 m
STRATO DI BINDER	18.056 m
STRATO DI BASE	18.056 m
FONDAZIONE IN MISTO CEMENTATO	3.799 mq
FONDAZIONE IN MISTO GRANULARE	6.563 mq

MANUFATTI	
CORDOLO	2.000 u.tà

SEZIONE N. : 1A  
 QT. PROGETTO : 117.100  
 DIST.PROG. : 5.000  
 DIST.PREC. : 5.000  
 DIST.SUCC. : 15.000



SCALA 1:200

QT.RIF. 100.000

QUOTE TERRENO	114.60		114.49		114.54	114.56	114.44	114.43		114.39		114.44		114.47
DIST.PARZIALI TERRENO		18.40		6.28	0.95	2.32	2.05		10.94		14.03		5.03	
QUOTE PROGETTO			114.51	116.40	116.40			116.42		116.40	116.40		114.41	
DIST.PARZIALI PROGETTO			2.93	1.51		9.56			10.17		1.55	3.16		
QUOTA PIANO STRADA				117.08	117.09			117.10		117.08	117.08			
DIST. PIANO STRADA				1.55		7.18			7.74		1.59			

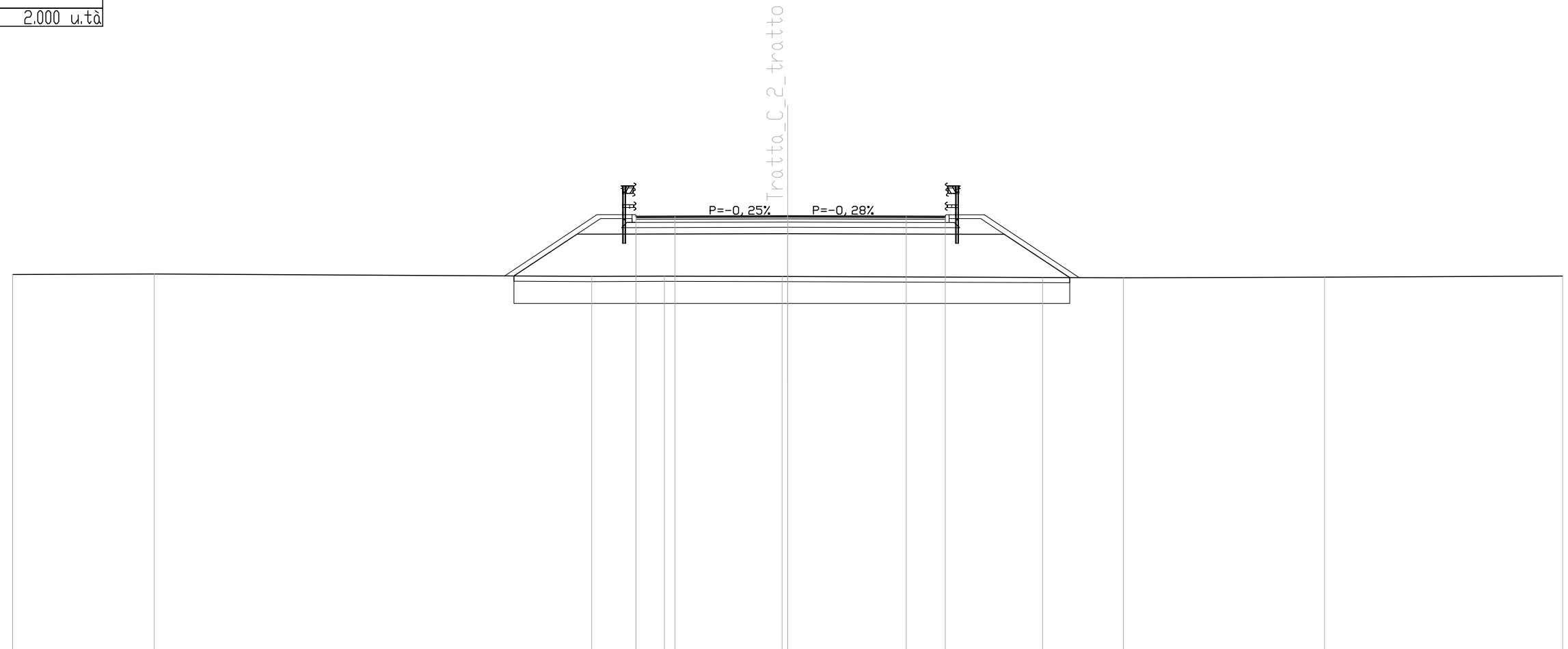
SCAVI E BONIFICHE	
SCOTTICO	4.302 mq
SCAVO PER BONIFICA	17.988 mq
LARGHEZZA ANTICAPILLARE	21.512 m
GEDESSEILE	23.575 m

RILEVATI	
RILEVATO	31.394 mq
TERRENO VEGETALE	11.410 m

SOVRASTRUTTURA STRADALE	
STRATO DI USURA	11.971 m
STRATO DI BINDER	11.971 m
STRATO DI BASE	11.971 m
FONDAZIONE IN MISTO CEMENTATO	2.574 mq
FONDAZIONE IN MISTO GRANULARE	4.966 mq

MANUFATTI	
CORDOLO	2.000 u.tà

SEZIONE N. : 2  
 QT. PROGETTO : 116.856  
 DIST.PROG. : 20.000  
 DIST.PREC. : 15.000  
 DIST.SUCC. : 15.000



SCALA 1:200

QT.RIF. 100.000

QUOTE TERRENO	114.60	114.62		114.52	114.53	114.52	114.52	114.48	114.47	114.49	114.54
DIST.PARZIALI TERRENO	5.48	16.93	2.82	4.55	9.87	3.13	7.78	9.22			
QUOTE PROGETTO		114.54	116.16	116.16	116.18	116.16	116.16	114.48			
DIST.PARZIALI PROGETTO		2.44	1.47	6.68	6.91	1.48	2.53				
QUOTA PIANO STRADA			116.84	116.85	116.86	116.84	116.84				
DIST. PIANO STRADA			1.51	4.36	4.59	1.51					





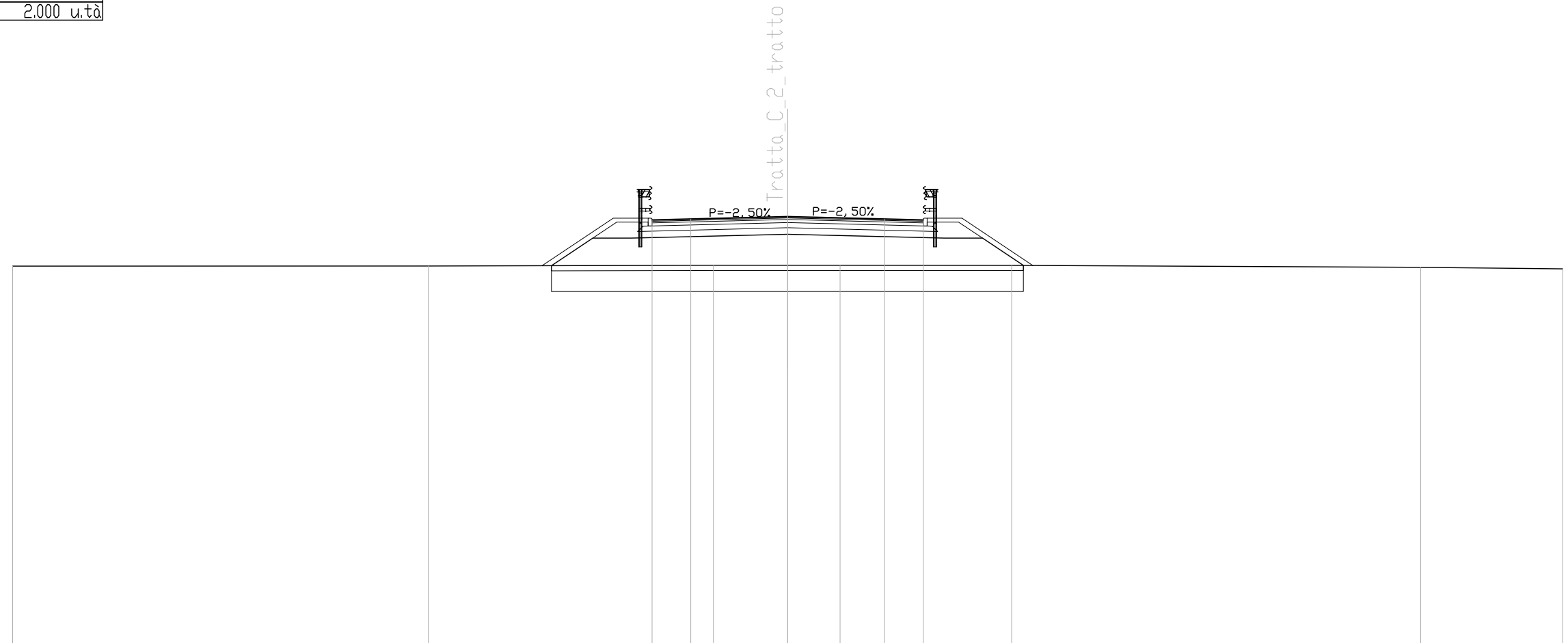
SCAVI E BONIFICHE	
SCOTTICO	3.654 mq
SCAVO PER BONIFICA	14.856 mq
LARGHEZZA ANTICAPILLARE	18.267 m
GEDESSEILE	20.280 m

RILEVATI	
RILEVATO	18.476 mq
TERRENO VEGETALE	9.302 m

SOVRASTRUTTURA STRADALE	
STRATO DI USURA	10.500 m
STRATO DI BINDER	10.500 m
STRATO DI BASE	10.500 m
FONDAZIONE IN MISTO CEMENTATO	2.282 mq
FONDAZIONE IN MISTO GRANULARE	4.652 mq

MANUFATTI	
CORDOLO	2.000 u.tà

SEZIONE N. : 4  
 QT. PROGETTO : 116.600  
 DIST.PROG. : 60.000  
 DIST.PREC. : 20.000  
 DIST.SUCC. : 20.000



SCALA 1:200

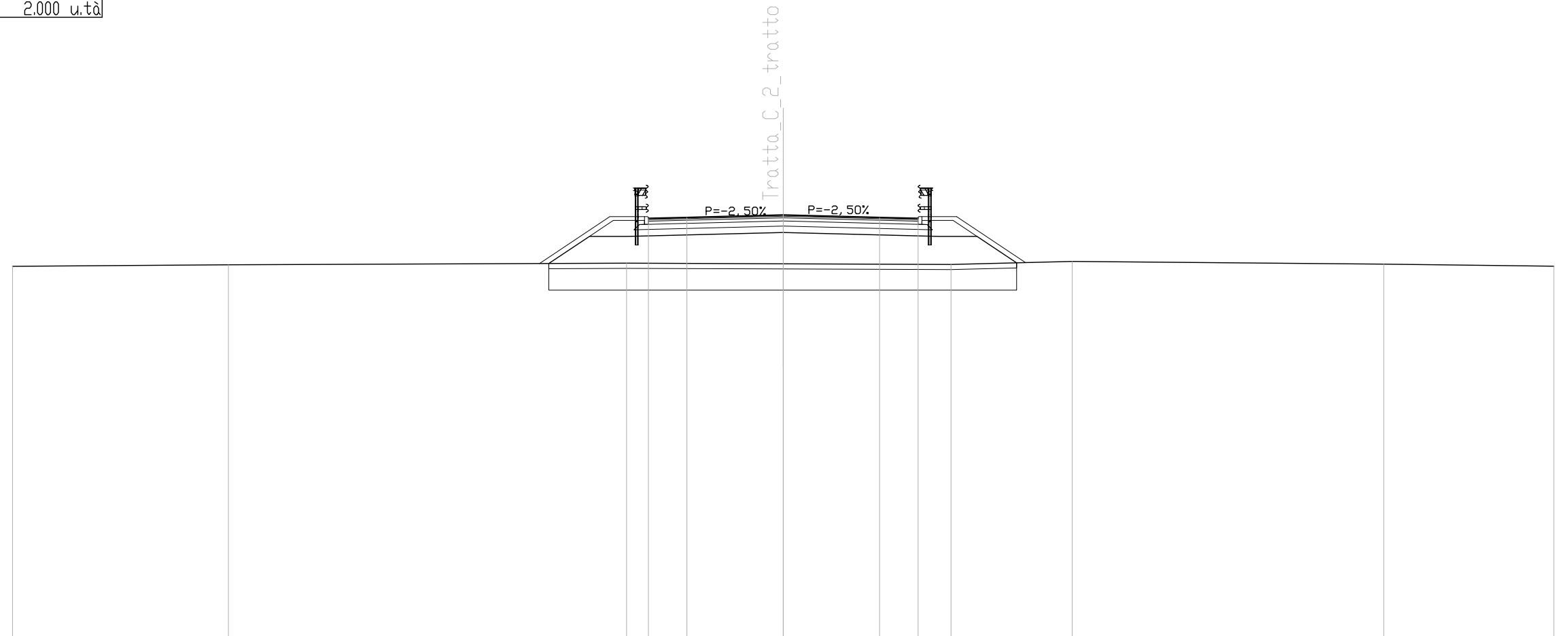
QT.RIF. 100.000

QUOTE TERRENO	114.69	114.69	114.72	114.72	114.72	114.72	114.72	114.64	114.58
DIST.PARZIALI TERRENO	16.09	11.03	2.87	2.03	6.64	15.83	5.50		
QUOTE PROGETTO		114.70	115.77	115.77	115.92	115.77	115.77	114.71	
DIST.PARZIALI PROGETTO		1.60	1.48	6.06	6.06	1.48	1.58		
QUOTA PIANO STRADA			116.47	116.51	116.60	116.51	116.47		
DIST. PIANO STRADA			1.50	3.75	3.75	1.50			



SCAVI E BONIFICHE	
SCOTTICO	3.642 mq
SCAVO PER BONIFICA	15.092 mq
LARGHEZZA ANTICAPILLARE	18.213 m
GEDESSILE	20.314 m
RILEVATI	
RILEVATO	18.669 mq
TERRENO VEGETALE	9.219 m
SOVRASTRUTTURA STRADALE	
STRATO DI USURA	10.500 m
STRATO DI BINDER	10.500 m
STRATO DI BASE	10.500 m
FONDAZIONE IN MISTO CEMENTATO	2.282 mq
FONDAZIONE IN MISTO GRANULARE	4.652 mq
MANUFATTI	
CORDOLO	2.000 u.tà

SEZIONE N. : 5  
 QT. PROGETTO : 116.500  
 DIST.PROG. : 80.000  
 DIST.PREC. : 20.000  
 DIST.SUCC. : 20.000



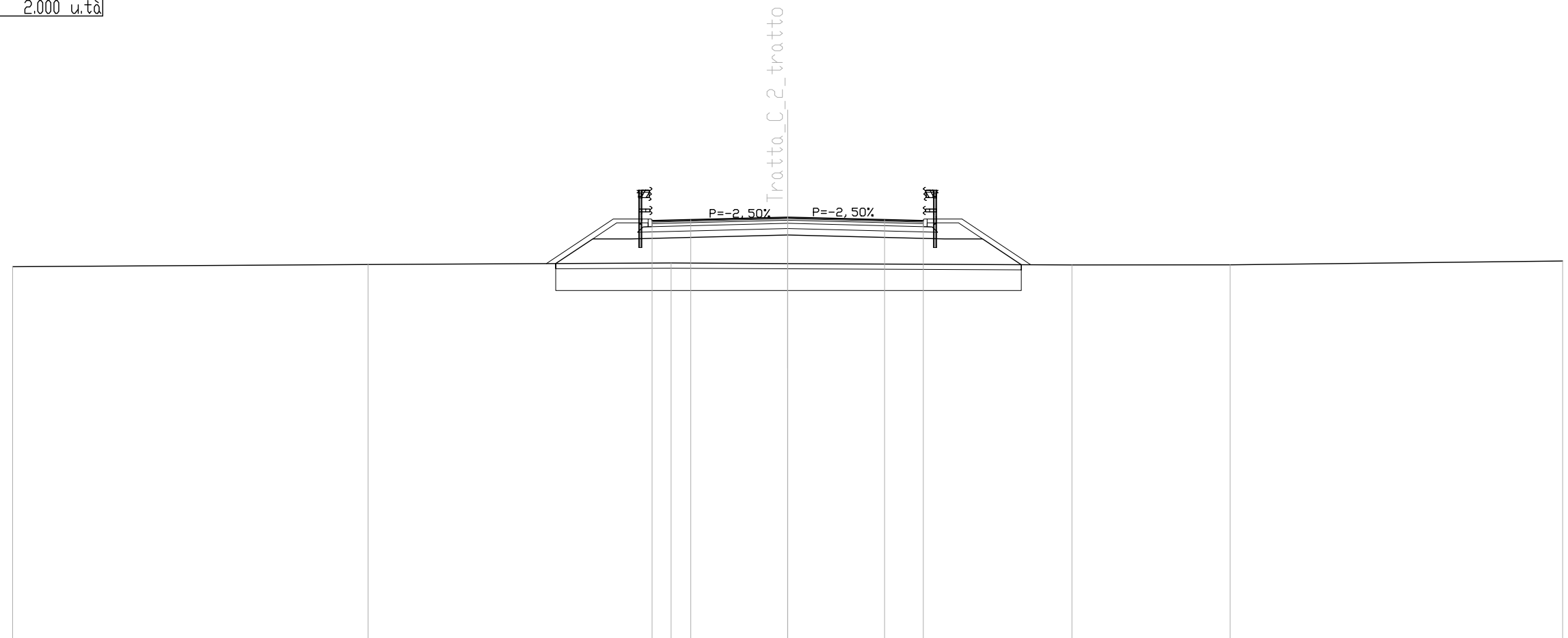
SCALA 1:200

QT.RIF. 100.000

QUOTE TERRENO	114.51	114.56	114.63	114.60	114.58	114.69	114.59	114.51
DIST.PARZIALI TERRENO	8.40	15.50	6.10	6.53	4.72	12.13	6.62	
QUOTE PROGETTO			114.61 115.67 115.67	115.82	115.67 115.67 114.64			
DIST.PARZIALI PROGETTO			1.58 1.48	6.06	6.06	1.48 1.54		
QUOTA PIANO STRADA			116.37 116.41	116.50	116.41 116.37			
DIST. PIANO STRADA			1.50 3.75	3.75	1.50			

SCAVI E BONIFICHE	
SCOTTICO	3.605 mq
SCAVO PER BONIFICA	15.111 mq
LARGHEZZA ANTICAPILLARE	18.022 m
GEDESSEILE	20.066 m
RILEVATI	
RILEVATO	16.820 mq
TERRENO VEGETALE	9.008 m
SOVRASTRUTTURA STRADALE	
STRATO DI USURA	10.500 m
STRATO DI BINDER	10.500 m
STRATO DI BASE	10.500 m
FONDAZIONE IN MISTO CEMENTATO	2.282 mq
FONDAZIONE IN MISTO GRANULARE	4.652 mq
MANUFATTI	
CORDOLO	2.000 u.tà

SEZIONE N. : 6  
 QT. PROGETTO : 116.400  
 DIST.PROG. : 100.000  
 DIST.PREC. : 20.000  
 DIST.SUCC. : 20.000



SCALA 1:200

QT.RIF. 100.000

QUOTE TERRENO	114.49	114.58	114.63	114.61	114.56	114.56	114.71
DIST.PARZIALI TERRENO	13.76	11.73	4.51	11.00	6.13	12.87	
QUOTE PROGETTO		114.61	115.57	115.57	115.72	115.57	115.57
DIST.PARZIALI PROGETTO		1.43	1.48	6.06	6.06	1.48	1.50
QUOTA PIANO STRADA		116.27	116.31	116.40	116.31	116.27	
DIST. PIANO STRADA		1.50	3.75	3.75	1.50		

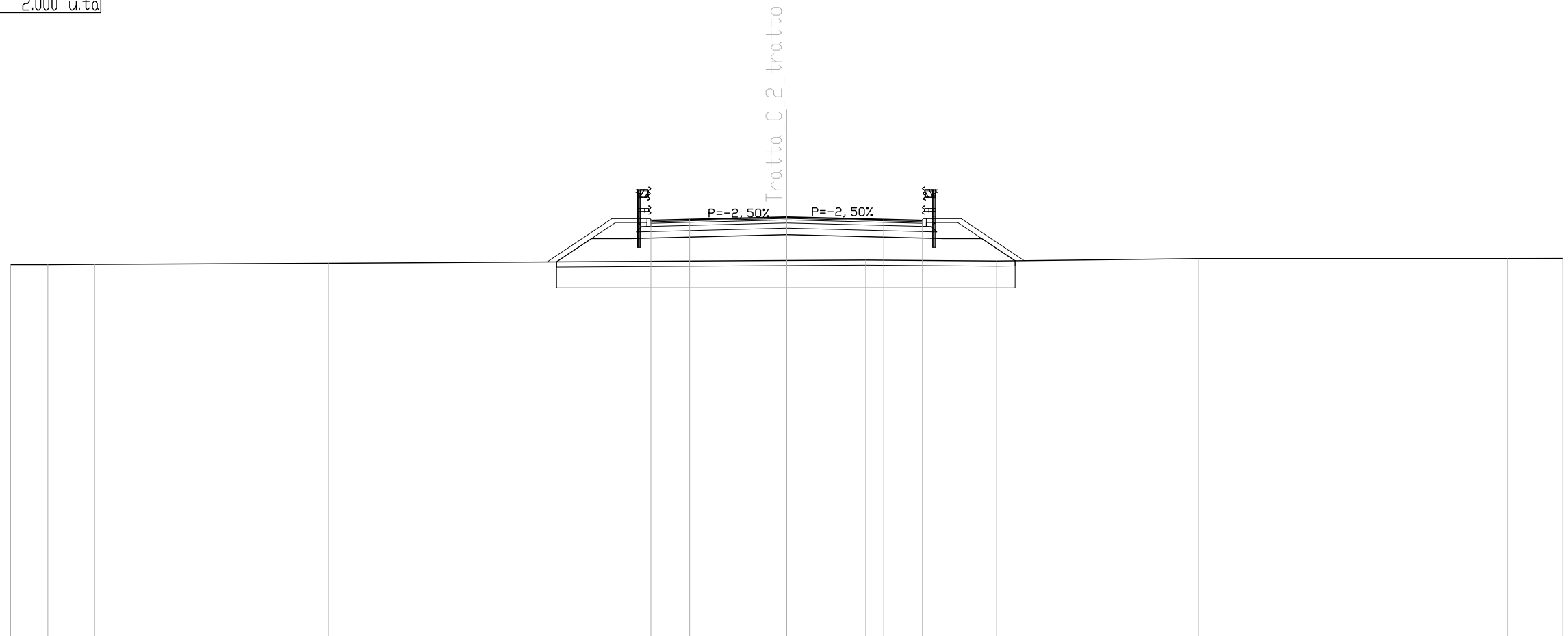
SCAVI E BONIFICHE	
SCOTTICO	3.544 mq
SCAVO PER BONIFICA	14.881 mq
LARGHEZZA ANTICAPILLARE	17.723 m
GEDESSEILE	19.763 m

RILEVATI	
RILEVATO	14.984 mq
TERRENO VEGETALE	8.639 m

SOVRASTRUTTURA STRADALE	
STRATO DI USURA	10.500 m
STRATO DI BINDER	10.500 m
STRATO DI BASE	10.500 m
FONDAZIONE IN MISTO CEMENTATO	2.282 mq
FONDAZIONE IN MISTO GRANULARE	4.652 mq

MANUFATTI	
CORDOLO	2.000 u.tà

SEZIONE N. : 7  
 QT. PROGETTO : 116.300  
 DIST.PROG. : 120.000  
 DIST.PREC. : 20.000  
 DIST.SUCC. : 20.000



SCALA 1:200

QT.RIF. 100.000

QUOTE TERRENO	114.46	114.46	114.47		114.52		114.62	114.64	114.60		114.69		114.70	114.70
DIST.PARZIALI TERRENO	1.44	1.81		9.04		17.71		3.06	5.06		7.80		11.96	2.13
QUOTE PROGETTO						114.57	115.47	115.47		115.62		115.47	115.47	114.61
DIST.PARZIALI PROGETTO						1.35	1.48		6.06		6.06		1.48	1.29
QUOTA PIANO STRADA						116.17	116.21		116.30		116.21	116.17		
DIST. PIANO STRADA							1.50	3.75		3.75	1.50			

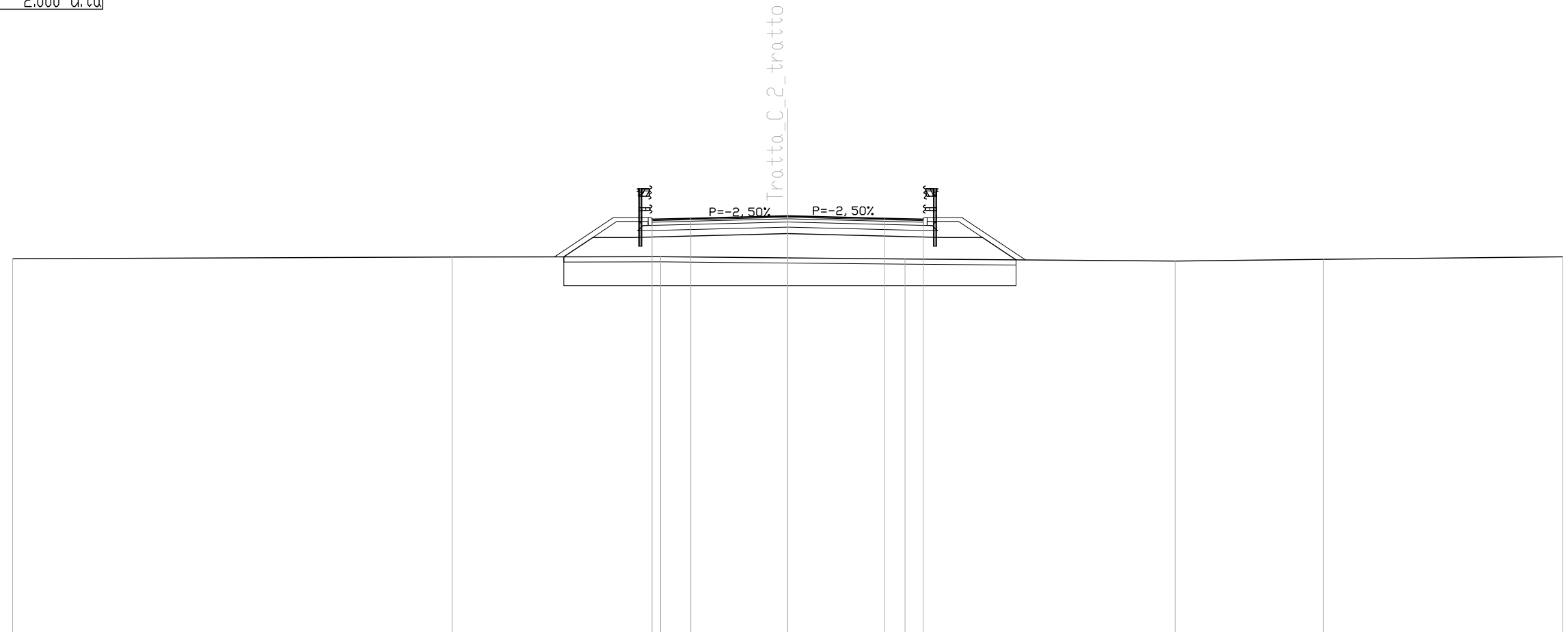
SCAVI E BONIFICHE	
SCOTTICO	3.500 mq
SCAVO PER BONIFICA	15.267 mq
LARGHEZZA ANTICAPILLARE	17.504 m
GEDESSILE	19.620 m

RILEVATI	
RILEVATO	13.794 mq
TERRENO VEGETALE	8.387 m

SOVRASTRUTTURA STRADALE	
STRATO DI USURA	10.500 m
STRATO DI BINDER	10.500 m
STRATO DI BASE	10.500 m
FONDAZIONE IN MISTO CEMENTATO	2.282 mq
FONDAZIONE IN MISTO GRANULARE	4.654 mq

MANUFATTI	
CORDOLO	2.000 u.tà

SEZIONE N. : 8  
 QT. PROGETTO : 116.200  
 DIST.PROG. : 140.000  
 DIST.PREC. : 20.000  
 DIST.SUCC. : 20.000



SCALA 1:200

QT.RIF. 100.000

QUOTE TERRENO	114,54	114,61	114,63	114,58	114,54	114,46	114,53	114,62
DIST.PARZIALI TERRENO	17,01	8,07	4,92	4,54	10,46	5,74	9,26	
QUOTE PROGETTO		114,62	115,37	115,37	115,52	115,37	115,37	114,51
DIST.PARZIALI PROGETTO		1,12	1,48	6,06	6,06	1,48	1,29	
QUOTA PIANO STRADA		116,07	116,11	116,20	116,11	116,07		
DIST. PIANO STRADA			1,50	3,75	3,75	1,50		

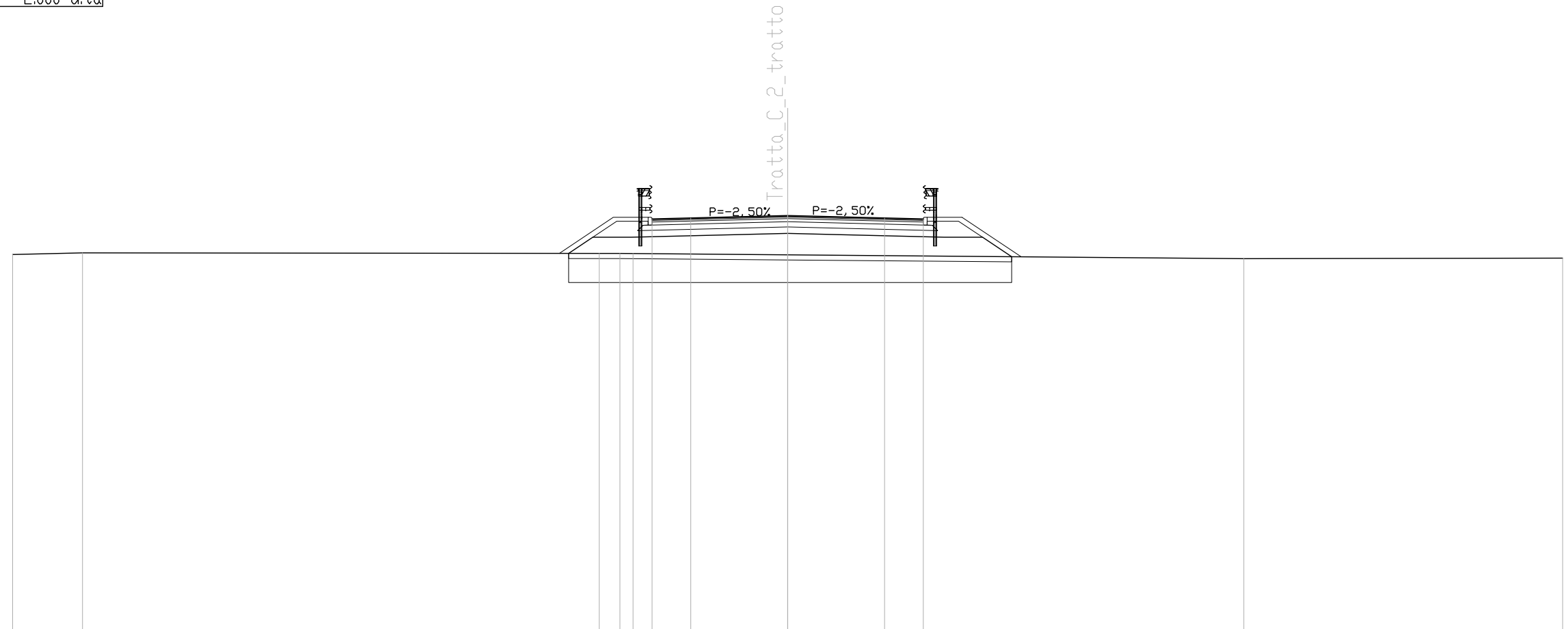
SCAVI E BONIFICHE	
SCOTTICO	3.430 mq
SCAVO PER BONIFICA	14.943 mq
LARGHEZZA ANTICAPILLARE	17.149 m
GEOTESSILE	19.276 m

RILEVATI	
RILEVATO	11.855 mq
TERRENO VEGETALE	7.958 m

SOVRASTRUTTURA STRADALE	
STRATO DI USURA	10.500 m
STRATO DI BINDER	10.500 m
STRATO DI BASE	10.500 m
FONDAZIONE IN MISTO CEMENTATO	2.282 mq
FONDAZIONE IN MISTO GRANULARE	4.652 mq

MANUFATTI	
CORDOLO	2.000 u.tà

SEZIONE N. : 9  
 QT. PROGETTO : 116.100  
 DIST.PROG. : 160.000  
 DIST.PREC. : 20.000  
 DIST.SUCC. : 20.000



SCALA 1:200

QT.RIF. 100.000

QUOTE TERRENO	114.60	114.66		114.64	114.65	114.64	114.59		114.44	114.46	
DIST.PARZIALI TERRENO	2.70		20.01	0.80	0.51		5.99		17.66	12.34	
QUOTE PROGETTO				114.65	115.27	115.27	115.42		115.27	115.27	114.52
DIST.PARZIALI PROGETTO				0.93	1.48		6.06		6.06	1.48	1.13
QUOTA PIANO STRADA				115.97	116.01		116.10		116.01	115.97	
DIST. PIANO STRADA					1.50	3.75	3.75		1.50		

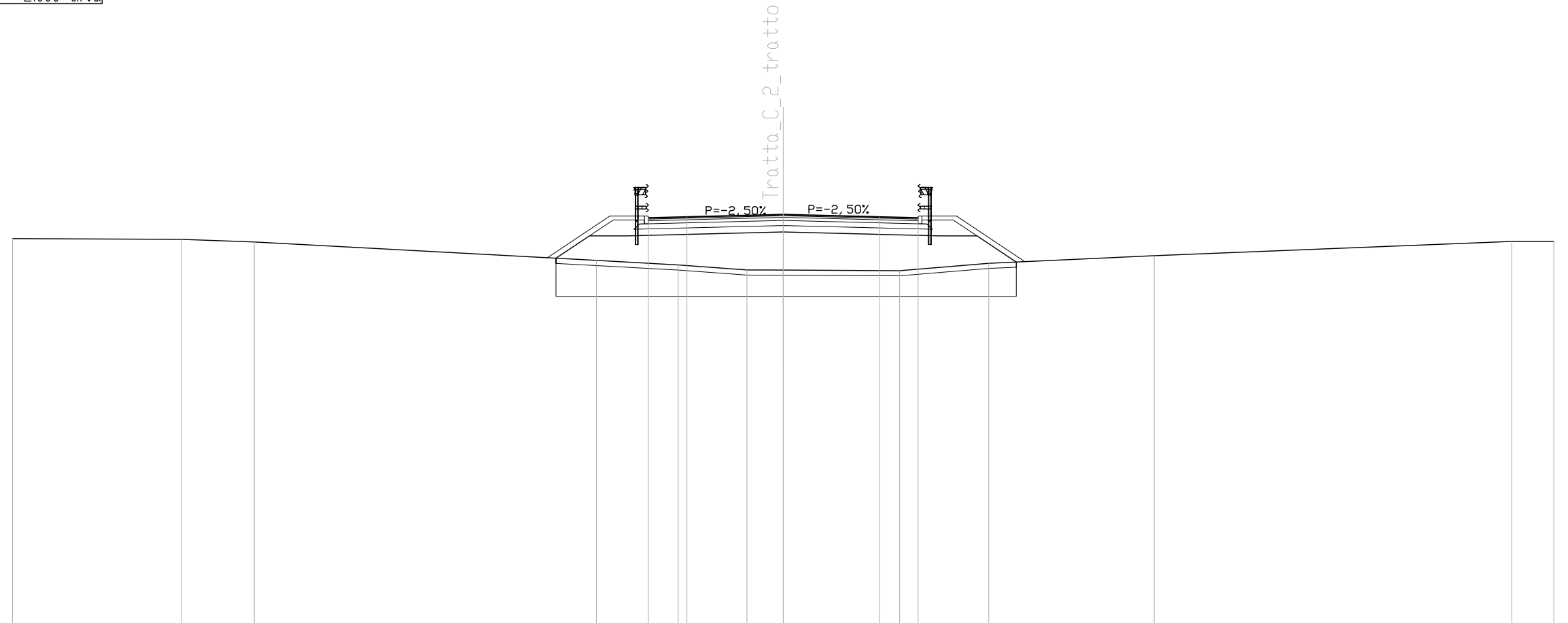
SCAVI E BONIFICHE	
SCOTTICO	3.584 mq
SCAVO PER BONIFICA	17.262 mq
LARGHEZZA ANTICAPILLARE	17.919 m
GEDESSEILE	20.736 m

RILEVATI	
RILEVATO	20.882 mq
TERRENO VEGETALE	8.817 m

SOVRASTRUTTURA STRADALE	
STRATO DI USURA	10.500 m
STRATO DI BINDER	10.500 m
STRATO DI BASE	10.500 m
FONDAZIONE IN MISTO CEMENTATO	2.282 mq
FONDAZIONE IN MISTO GRANULARE	4.652 mq

MANUFATTI	
CORDOLO	2.000 u.tà

SEZIONE N. : 10  
 QT. PROGETTO : 116.000  
 DIST.PROG. : 180.000  
 DIST.PREC. : 20.000  
 DIST.SUCC. : 20.000



SCALA 1:200

QT.RIF. 100.000

QUOTE TERRENO	115.06	115.03	114.93		114.21	114.04	113.84	113.84	113.82	114.10	114.40	114.95	114.95
DIST.PARZIALI TERRENO		6.57	2.84	13.32	3.18	2.67	1.41	4.53	3.47	6.44	13.92	1.64	
QUOTE PROGETTO					114.30	115.17	115.17	115.32	115.17	115.17	114.15		
DIST.PARZIALI PROGETTO					1.30	1.48	6.06	6.06	1.48	1.53			
QUOTA PIANO STRADA					115.87	115.91	116.00	115.91	115.87				
DIST. PIANO STRADA						1.50	3.75	3.75	1.50				

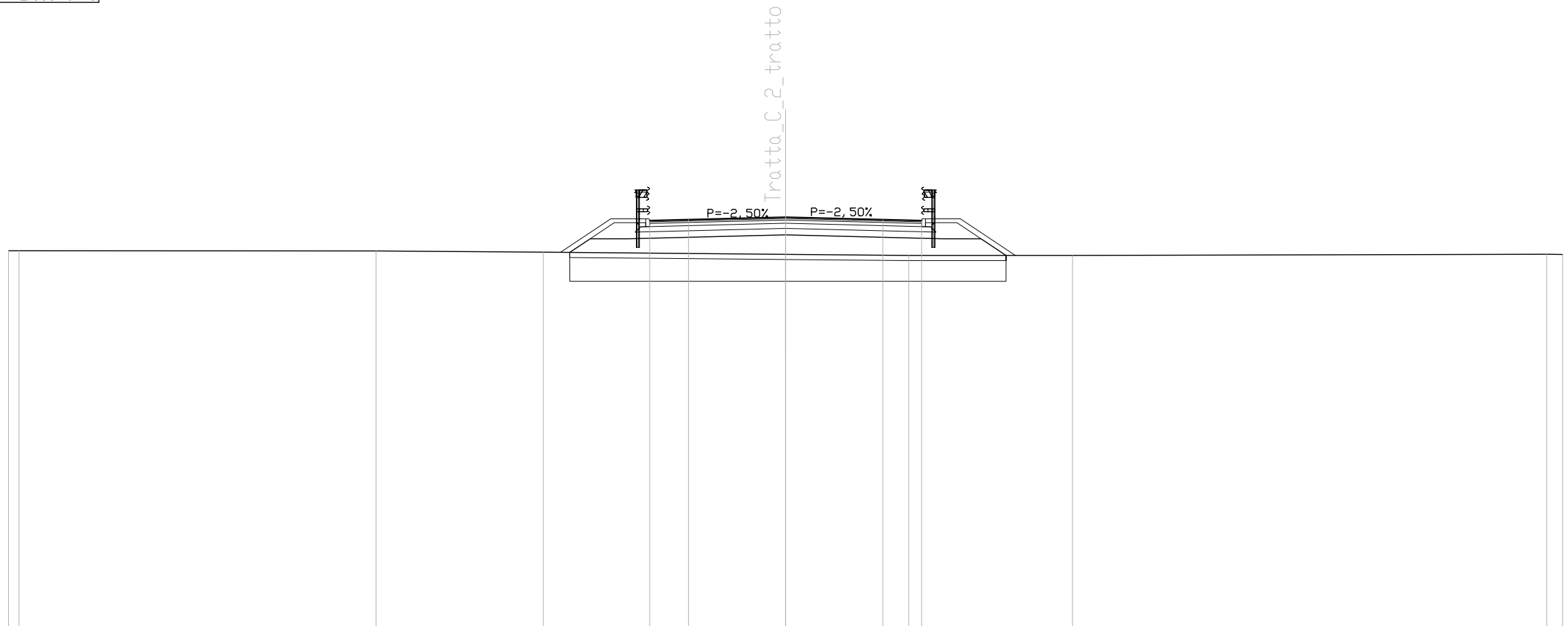
SCAVI E BONIFICHE	
SCOTTICO	3.369 mq
SCAVO PER BONIFICA	14.242 mq
LARGHEZZA ANTICAPILLARE	16.844 m
GEDESSEILE	18.962 m

RILEVATI	
RILEVATO	10.478 mq
TERRENO VEGETALE	7.582 m

SOVRASTRUTTURA STRADALE	
STRATO DI USURA	10.500 m
STRATO DI BINDER	10.500 m
STRATO DI BASE	10.500 m
FONDAZIONE IN MISTO CEMENTATO	2.282 mq
FONDAZIONE IN MISTO GRANULARE	4.652 mq

MANUFATTI	
CORDOLO	2.000 u.tà

SEZIONE N. : 11  
 QT. PROGETTO : 115.900  
 DIST.PROG. : 200.000  
 DIST.PREC. : 20.000  
 DIST.SUCC. : 20.000



SCALA 1:200

QT.RIF. 100.000

QUOTE TERRENO	114.61 114.61	114.60	114.55	114.47	114.42	114.42	114.47 114.46
DIST.PARZIALI TERRENO	0.41	13.78	6.46	9.35	4.75	6.33	18.31 0.62
QUOTE PROGETTO			114.54 115.07 115.07	115.22		115.07 115.07 114.42	
DIST.PARZIALI PROGETTO			0.79 1.48	6.06	6.06	1.48 0.97	
QUOTA PIANO STRADA			115.77 115.81	115.90	115.81 115.77		
DIST. PIANO STRADA			1.50 3.75	3.75	1.50		

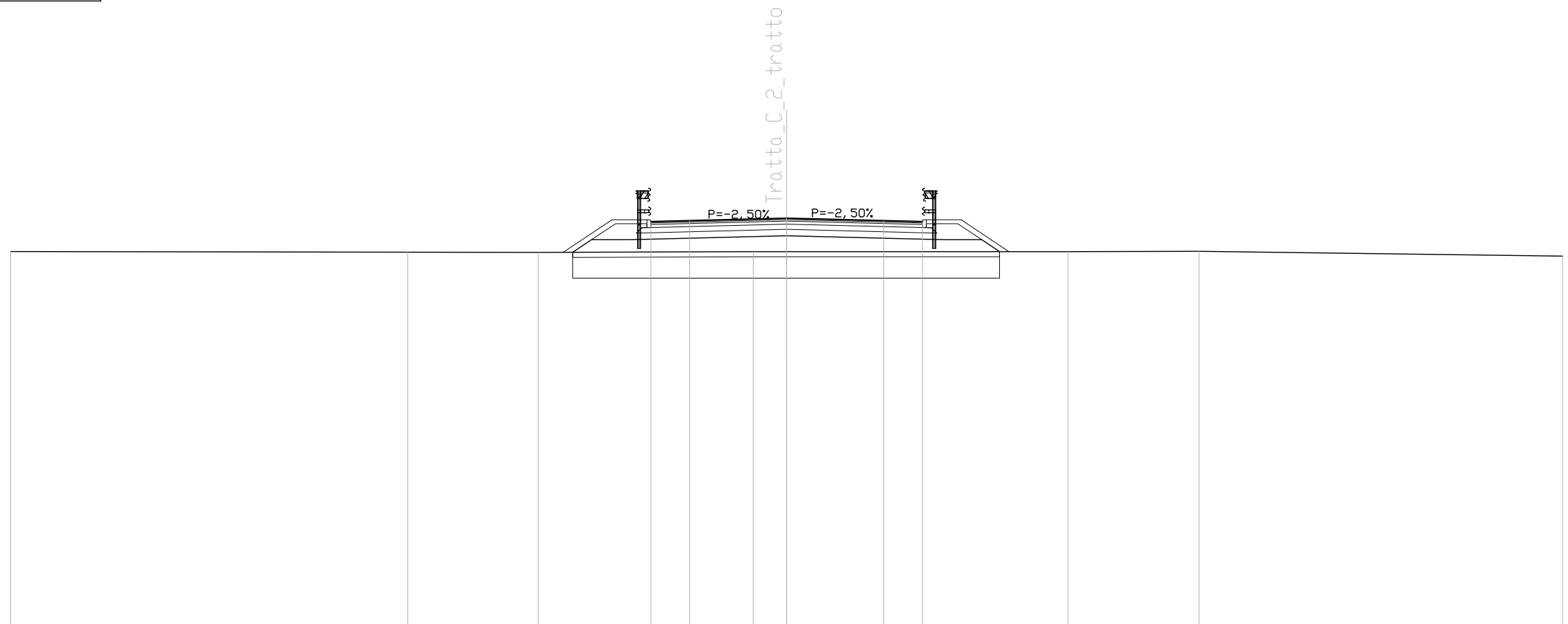
SCAVI E BONIFICHE	
SCOTTICO	3.301 mq
SCAVO PER BONIFICA	13.542 mq
LARGHEZZA ANTICAPILLARE	16.504 m
GEDESSEILE	18.531 m

RILEVATI	
RILEVATO	8.247 mq
TERRENO VEGETALE	7.179 m

SOVRASTRUTTURA STRADALE	
STRATO DI USURA	10.500 m
STRATO DI BINDER	10.500 m
STRATO DI BASE	10.500 m
FONDAZIONE IN MISTO CEMENTATO	2.282 mq
FONDAZIONE IN MISTO GRANULARE	4.652 mq

MANUFATTI	
CORDOLO	2.000 u.tà

SEZIONE N. : 12  
 QT. PROGETTO : 115.800  
 DIST.PROG. : 220.000  
 DIST.PREC. : 20.000  
 DIST.SUCC. : 20.000



SCALA 1:200

QT.RIF. 100.000

QUOTE TERRENO	114.51	114.49	114.48	114.51	114.51	114.51	114.52	114.33	
DIST.PARZIALI TERRENO	15.35	5.04	8.32	1.29	10.87	5.07	14.06		
QUOTE PROGETTO			114.48	114.97	114.97	115.12	114.97	114.97	114.51
DIST.PARZIALI PROGETTO			0.73	1.48	6.06	6.06	1.48	0.69	
QUOTA PIANO STRADA			115.67	115.71	115.80	115.71	115.67		
DIST. PIANO STRADA			1.50	3.75	3.75	1.50			



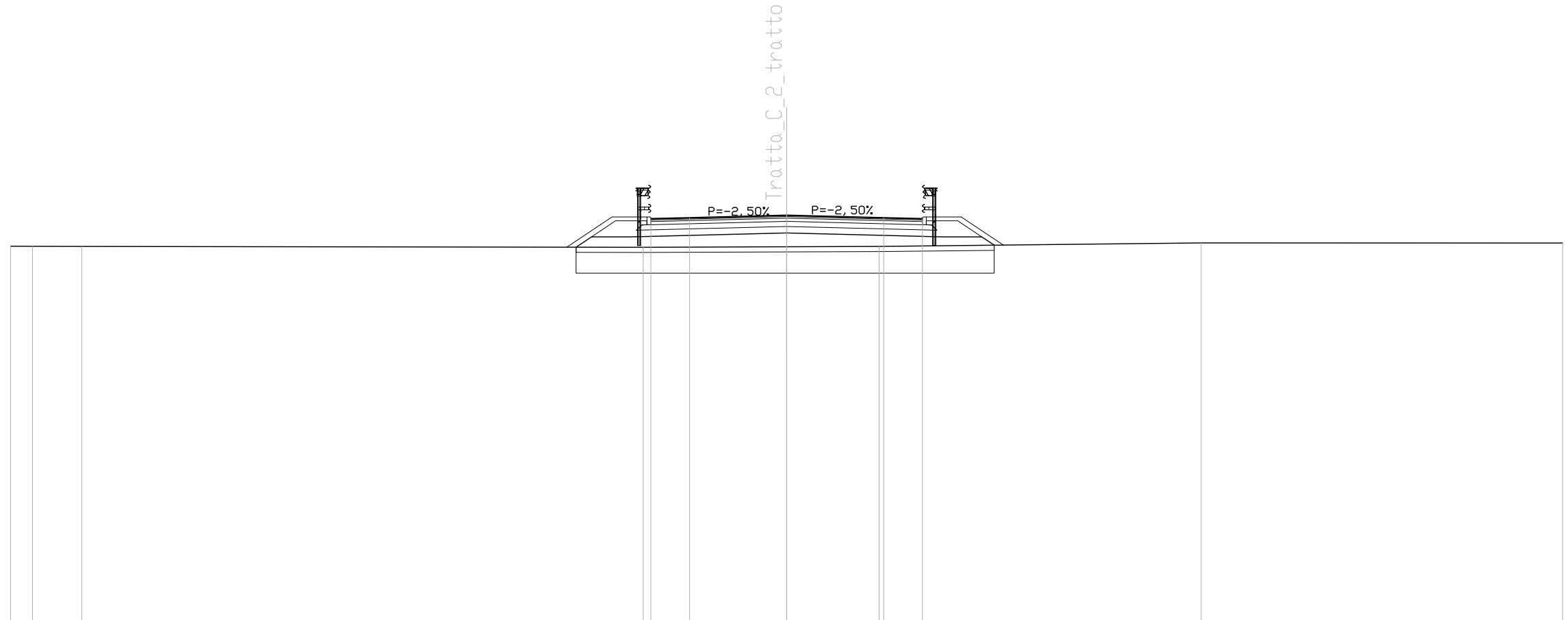
SCAVI E BONIFICHE	
SCOTICO	3.233 mq
SCAVO PER BONIFICA	13.349 mq
LARGHEZZA ANTICAPILLARE	16.164 m
GEDESSEILE	18.250 m

RILEVATI	
RILEVATO	6.792 mq
TERRENO VEGETALE	6.761 m

SOVRASTRUTTURA STRADALE	
STRATO DI USURA	10.500 m
STRATO DI BINDER	10.500 m
STRATO DI BASE	10.500 m
FONDAZIONE IN MISTO CEMENTATO	2.282 mq
FONDAZIONE IN MISTO GRANULARE	4.654 mq

MANUFATTI	
CORDOLO	2.000 u.tà

SEZIONE N. : 13  
 QT. PROGETTO : 115.700  
 DIST.PROG. : 240.000  
 DIST.PREC. : 20.000  
 DIST.SUCC. : 20.000



SCALA 1:200

QT.RIF. 100.000

QUOTE TERRENO	114.51	114.50	114.50		114.47	114.49	114.50		114.63	114.63	
DIST.PARZIALI TERRENO	0.85	1.91		21.70		5.55	3.57		12.45	13.97	
QUOTE PROGETTO					114.47	114.87	114.87	115.02	114.87	114.87	114.55
DIST.PARZIALI PROGETTO					0.60	1.48		6.06	6.06	1.48	0.48
QUOTA PIANO STRADA					115.57	115.61	115.70	115.61	115.57		
DIST. PIANO STRADA						1.50	3.75	3.75	1.50		

SCAVI E BONIFICHE	
SCOTTICO	3.178 mq
SCAVO PER BONIFICA	13.175 mq
LARGHEZZA ANTICAPILLARE	15.891 m
GEDTESSILE	17.991 m

RILEVATI	
RILEVATO	5.390 mq
TERRENO VEGETALE	6.434 m

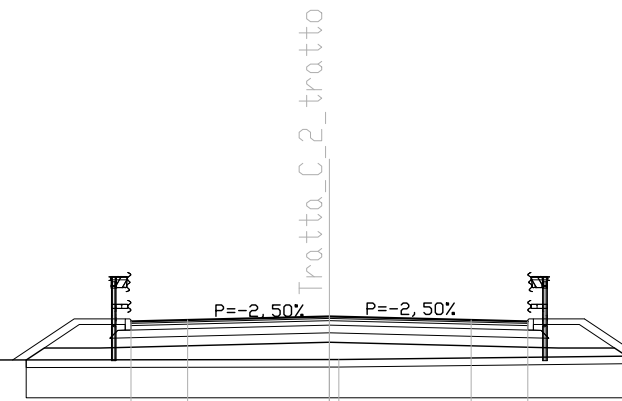
SOVRASTRUTTURA STRADALE	
STRATO DI USURA	10.500 m
STRATO DI BINDER	10.500 m
STRATO DI BASE	10.500 m
FONDAZIONE IN MISTO CEMENTATO	2.282 mq
FONDAZIONE IN MISTO GRANULARE	4.652 mq

MANUFATTI	
CORDOLO	2.000 u.tà

SEZIONE N. : 14  
 QT. PROGETTO : 115.600  
 DIST.PROG. : 260.000  
 DIST.PREC. : 20.000  
 DIST.SUCC. : 20.000

SCALA 1:200

QT.RIF. 100.000



QUOTE TERRENO	114.44	114.46	114.45	114.46	114.69	114.69	114.66
DIST.PARZIALI TERRENO	3.16	16.96	9.88	19.05	3.94	6.76	
QUOTE PROGETTO			114.45 114.77	114.77	114.92	114.77	114.77 114.55
DIST.PARZIALI PROGETTO			0.48 1.48	6.06	6.06	1.48	0.33
QUOTA PIANO STRADA			115.47	115.51	115.60	115.51	115.47
DIST. PIANO STRADA			1.50	3.75	3.75	1.50	

SCAVI E BONIFICHE	
SCOTTICO	3.159 mq
SCAVO PER BONIFICA	12.750 mq
LARGHEZZA ANTICAPILLARE	15.795 m
GEDESSILE	17.805 m

RILEVATI	
RILEVATO	4.522 mq
TERRENO VEGETALE	6.328 m

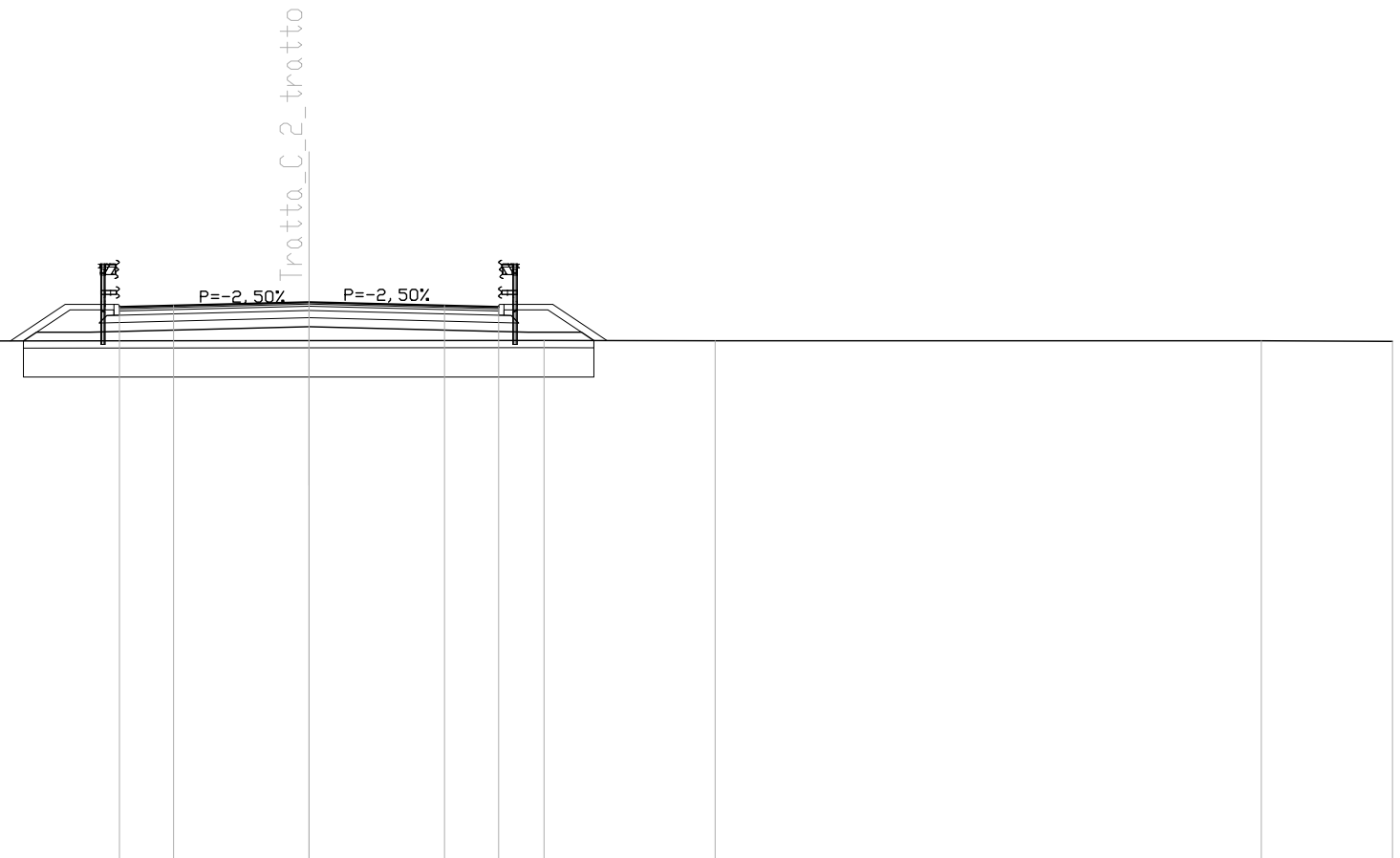
SOVRASTRUTTURA STRADALE	
STRATO DI USURA	10.500 m
STRATO DI BINDER	10.500 m
STRATO DI BASE	10.500 m
FONDAZIONE IN MISTO CEMENTATO	2.282 mq
FONDAZIONE IN MISTO GRANULARE	4.652 mq

MANUFATTI	
CORDOLO	2.000 u.tà

SEZIONE N. : 15  
 QT. PROGETTO : 115.500  
 DIST.PROG. : 280.000  
 DIST.PREC. : 20.000  
 DIST.SUCC. : 20.000

SCALA 1:200

QT.RIF. 100.000



QUOTE TERRENO	114.40	114.41	114.41	114.41		114.44	114.44	114.43	114.43	114.42		
DIST.PARZIALI TERRENO	2.72	2.34	0.85		24.10		6.51	4.74	15.12	3.64		
QUOTE PROGETTO						114.43	114.67	114.67	114.82	114.67	114.67	114.44
DIST.PARZIALI PROGETTO						0.36	1.48	6.06	6.06	1.48	0.35	
QUOTA PIANO STRADA						115.37	115.41	115.50	115.41	115.37		
DIST. PIANO STRADA							1.50	3.75	3.75	1.50		

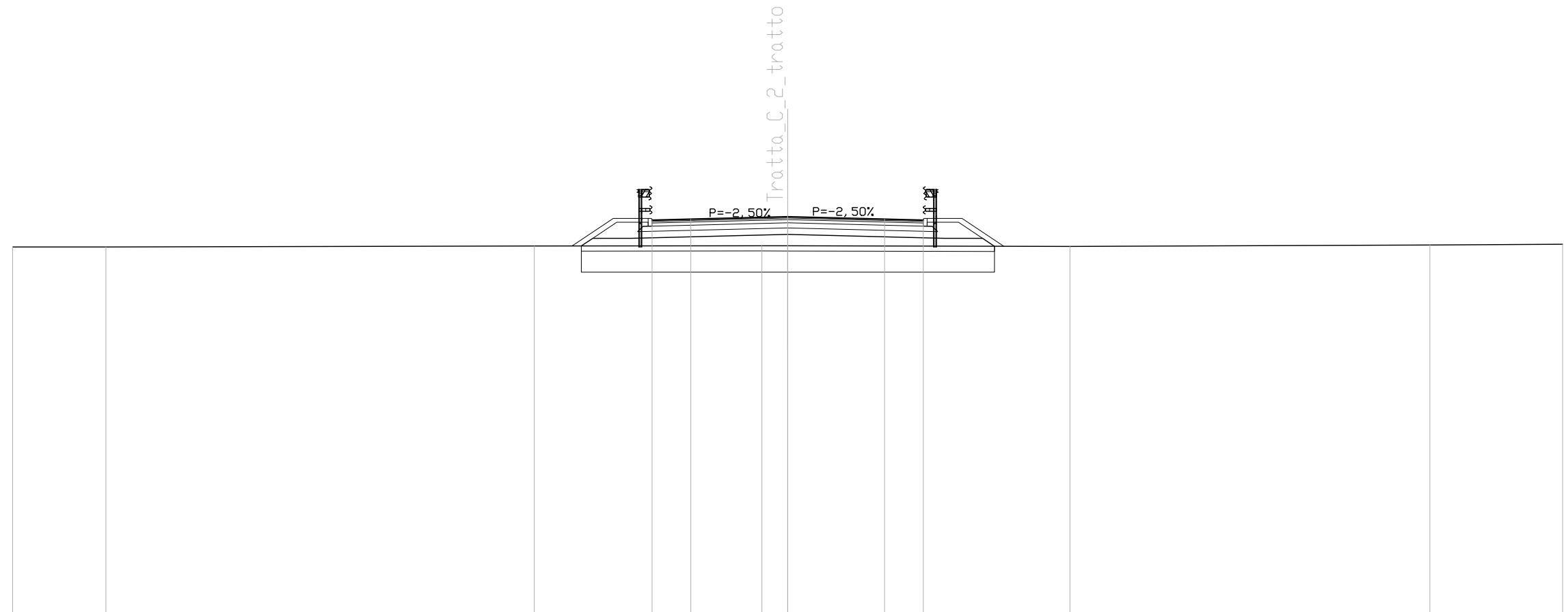
SCAVI E BONIFICHE	
SCOTTICO	3.199 mq
SCAVO PER BONIFICA	13.005 mq
LARGHEZZA ANTICAPILLARE	15.994 m
GEDESSILE	18.008 m

RILEVATI	
RILEVATO	5.504 mq
TERRENO VEGETALE	6.566 m

SOVRASTRUTTURA STRADALE	
STRATO DI USURA	10.500 m
STRATO DI BINDER	10.500 m
STRATO DI BASE	10.500 m
FONDAZIONE IN MISTO CEMENTATO	2.282 mq
FONDAZIONE IN MISTO GRANULARE	4.652 mq

MANUFATTI	
CORDOLO	2.000 u.tà

SEZIONE N. : 16  
 QT. PROGETTO : 115.400  
 DIST.PROG. : 300.000  
 DIST.PREC. : 20.000  
 DIST.SUCC. : 20.000



QUOTE TERRENO	114.23	114.23	114.27	114.28	114.28	114.25	114.31	114.34
DIST.PARZIALI TERRENO	3.61	16.58	8.81	1.00	10.93	13.93	5.14	
QUOTE PROGETTO			114.27	114.57	114.72	114.57	114.57	114.26
DIST.PARZIALI PROGETTO			0.44	1.48	6.06	6.06	1.48	0.46
QUOTA PIANO STRADA			115.27	115.31	115.40	115.31	115.27	
DIST. PIANO STRADA			1.50	3.75	3.75	1.50		

SCAVI E BONIFICHE	
SCOTTICO	3.176 mq
SCAVO PER BONIFICA	13.164 mq
LARGHEZZA ANTICAPILLARE	15.879 m
GEDESSEILE	17.970 m

RILEVATI	
RILEVATO	5.260 mq
TERRENO VEGETALE	6.421 m

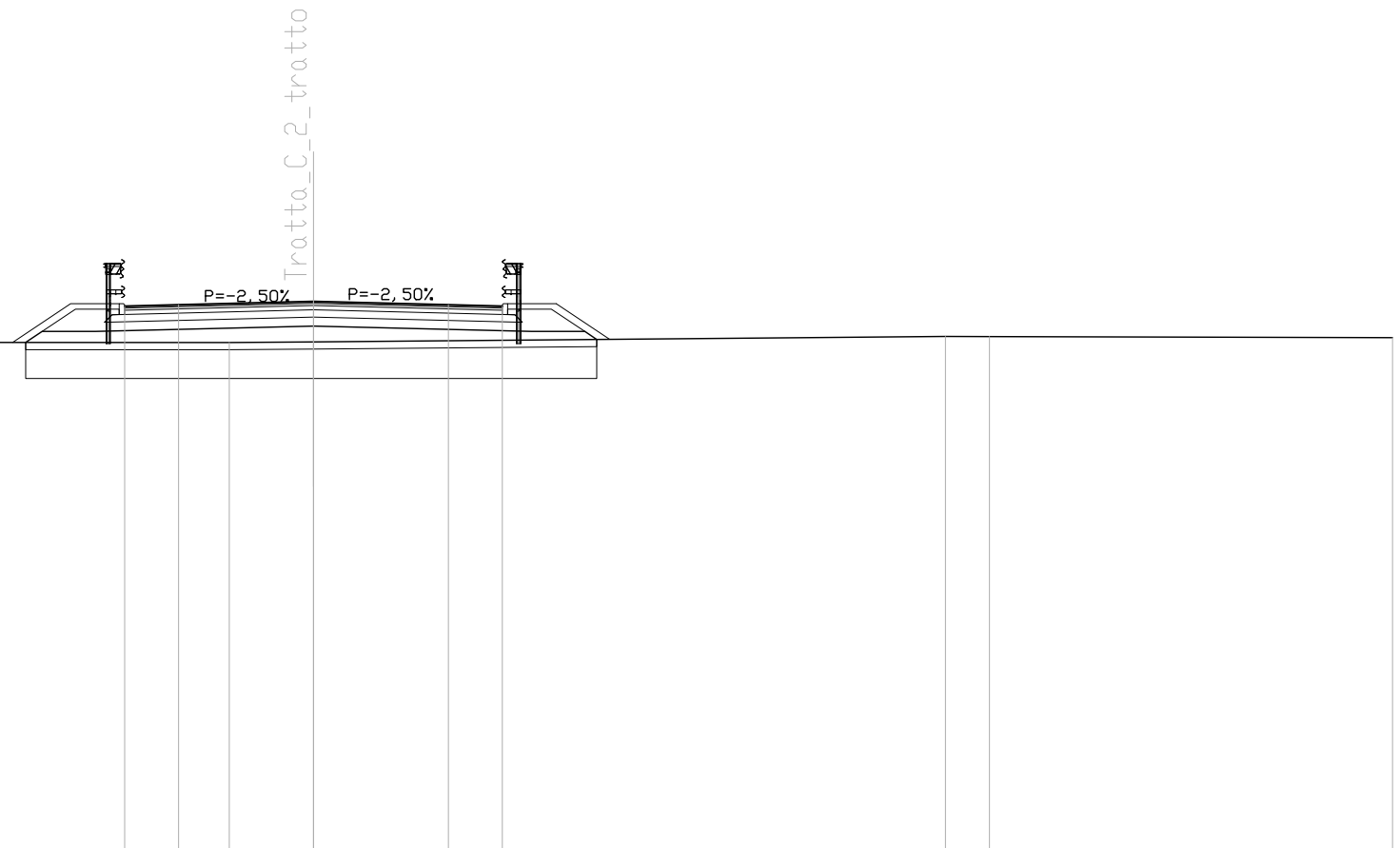
SOVRASTRUTTURA STRADALE	
STRATO DI USURA	10.500 m
STRATO DI BINDER	10.500 m
STRATO DI BASE	10.500 m
FONDAZIONE IN MISTO CEMENTATO	2.282 mq
FONDAZIONE IN MISTO GRANULARE	4.652 mq

MANUFATTI	
CORDOLO	2.000 u.tà

SEZIONE N. : 17  
 QT. PROGETTO : 115.300  
 DIST.PROG. : 320.000  
 DIST.PREC. : 20.000  
 DIST.SUCC. : 20.000

SCALA 1:200

QT.RIF. 100.000



QUOTE TERRENO	114.16	114.13		114.17		114.16	114.18		114.33	114.32		114.30	
DIST.PARZIALI TERRENO	3.82		13.86		9.99		2.34		17.57		1.22	11.21	
QUOTE PROGETTO					114.16	114.47	114.47		114.62		114.47	114.47	114.25
DIST.PARZIALI PROGETTO					0.46	1.48		6.06		6.06		1.48	0.33
QUOTA PIANO STRADA						115.17	115.21		115.30		115.21	115.17	
DIST. PIANO STRADA						1.50	3.75		3.75		1.50		

SCAVI E BONIFICHE	
SCOTTICO	3.206 mq
SCAVO PER BONIFICA	13.218 mq
LARGHEZZA ANTICAPILLARE	16.032 m
GEDTESSILE	18.070 m

RILEVATI	
RILEVATO	5.718 mq
TERRENO VEGETALE	6.612 m

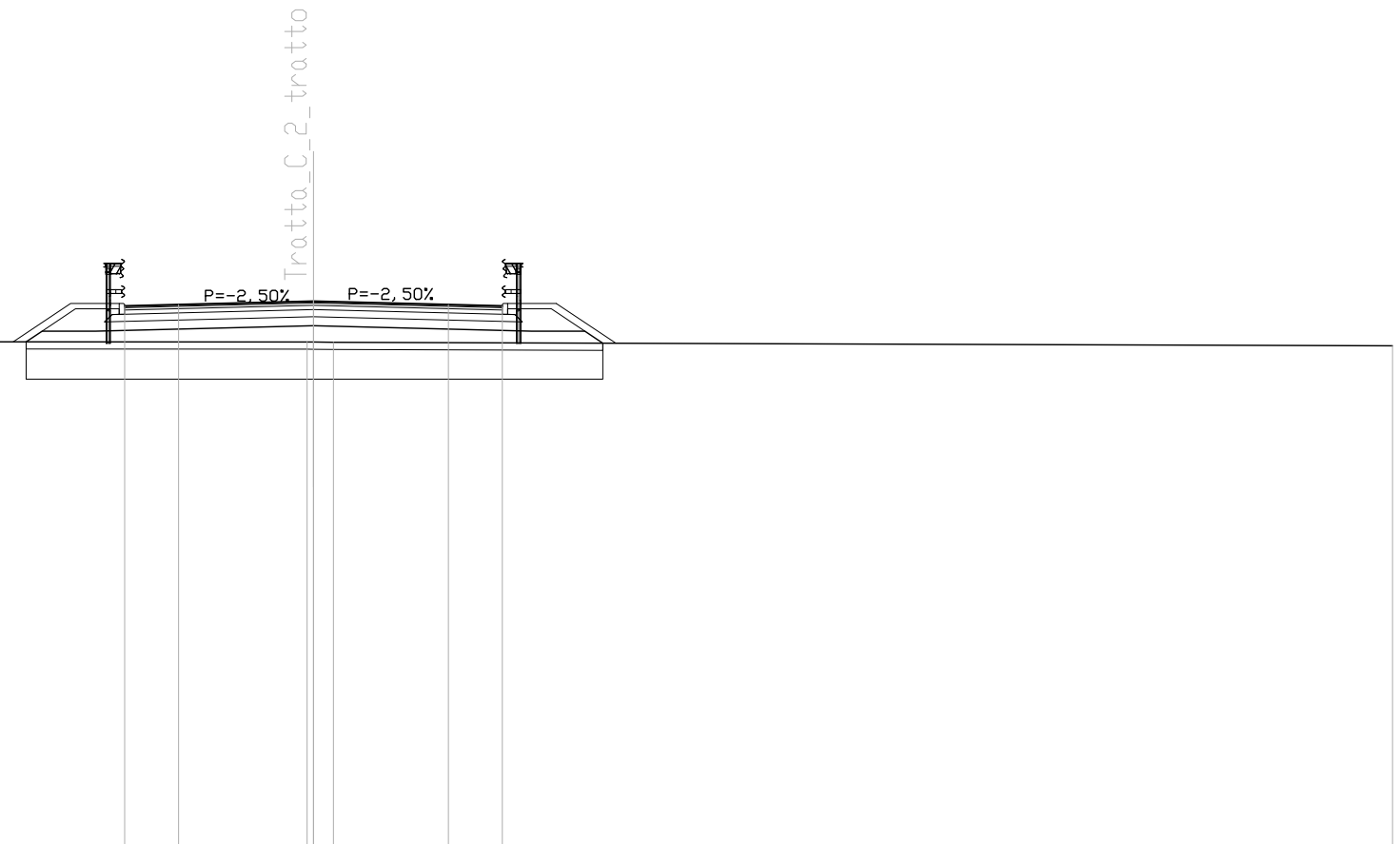
SOVRASTRUTTURA STRADALE	
STRATO DI USURA	10.500 m
STRATO DI BINDER	10.500 m
STRATO DI BASE	10.500 m
FONDAZIONE IN MISTO CEMENTATO	2.282 mq
FONDAZIONE IN MISTO GRANULARE	4.654 mq

MANUFATTI	
CORDOLO	2.000 u.tà

SEZIONE N. : 18  
 QT. PROGETTO : 115.200  
 DIST.PROG. : 340.000  
 DIST.PREC. : 20.000  
 DIST.SUCC. : 20.000

SCALA 1:200

QT.RIF. 100.000



QUOTE TERRENO	114.09	114.08	114.08		114.07	114.06		113.96		
DIST.PARZIALI TERRENO	2.81	2.85	24.17		0.56	29.44				
QUOTE PROGETTO				114.07	114.37	114.37	114.52	114.37	114.37	114.03
DIST.PARZIALI PROGETTO				0.44	1.48	6.06	6.06	1.48	0.50	
QUOTA PIANO STRADA				115.07	115.11	115.20	115.11	115.07		
DIST. PIANO STRADA				1.50	3.75	3.75	1.50			

SCAVI E BONIFICHE	
SCOTTICO	3.298 mq
SCAVO PER BONIFICA	14.450 mq
LARGHEZZA ANTICAPILLARE	16.491 m
GEDTESSILE	18.671 m

RILEVATI	
RILEVATO	8.517 mq
TERRENO VEGETALE	7.155 m

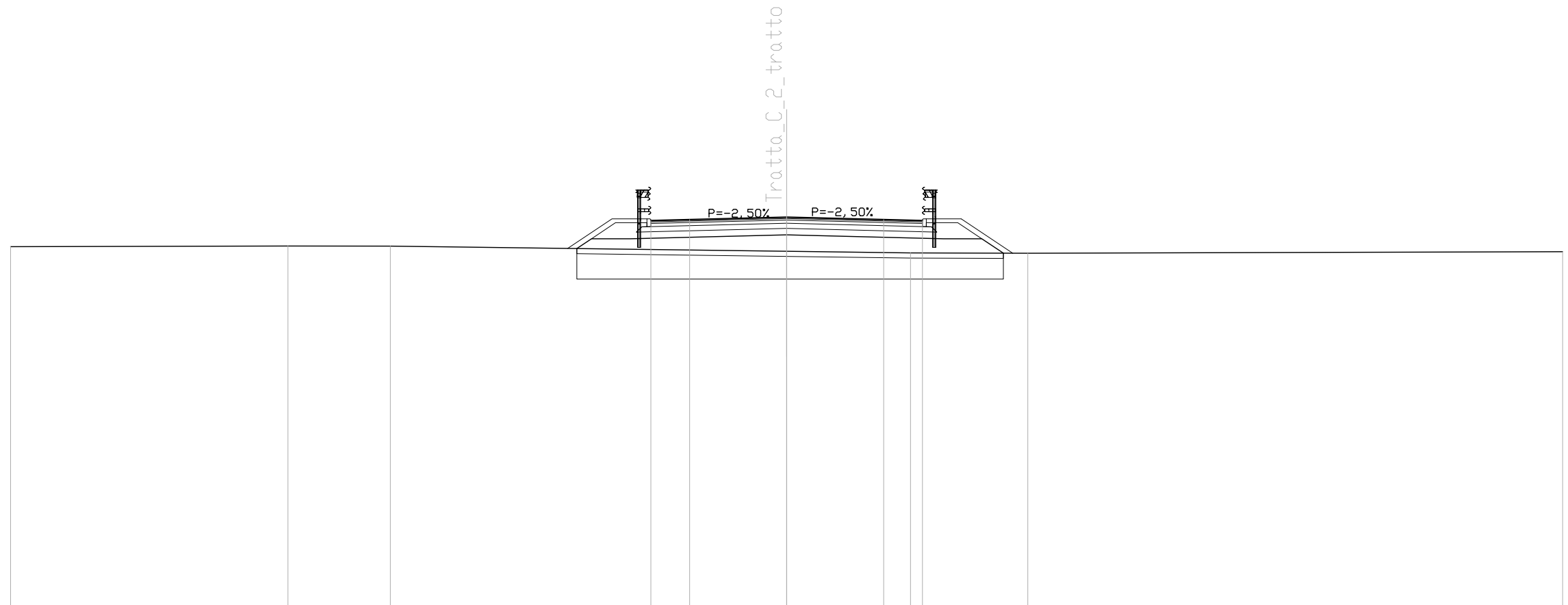
SOVRASTRUTTURA STRADALE	
STRATO DI USURA	10.500 m
STRATO DI BINDER	10.500 m
STRATO DI BASE	10.500 m
FONDAZIONE IN MISTO CEMENTATO	2.282 mq
FONDAZIONE IN MISTO GRANULARE	4.652 mq

MANUFATTI	
CORDOLO	2.000 u.tà

SEZIONE N. : 19  
 QT. PROGETTO : 115.100  
 DIST.PROG. : 360.000  
 DIST.PREC. : 20.000  
 DIST.SUCC. : 12.061

SCALA 1:200

QT.RIF. 100.000



QUOTE TERRENO	113.96	113.99	113.99	113.79	113.72	113.71	113.77
DIST.PARZIALI TERRENO	10.72	3.96	15.32	4.79	4.53	20.68	
QUOTE PROGETTO			113.89 114.27 114.27	114.42	114.27 114.27 113.71		
DIST.PARZIALI PROGETTO			0.57 1.48	6.06	6.06	1.48 0.84	
QUOTA PIANO STRADA			114.97 115.01	115.10	115.01 114.97		
DIST. PIANO STRADA			1.50 3.75	3.75	1.50		

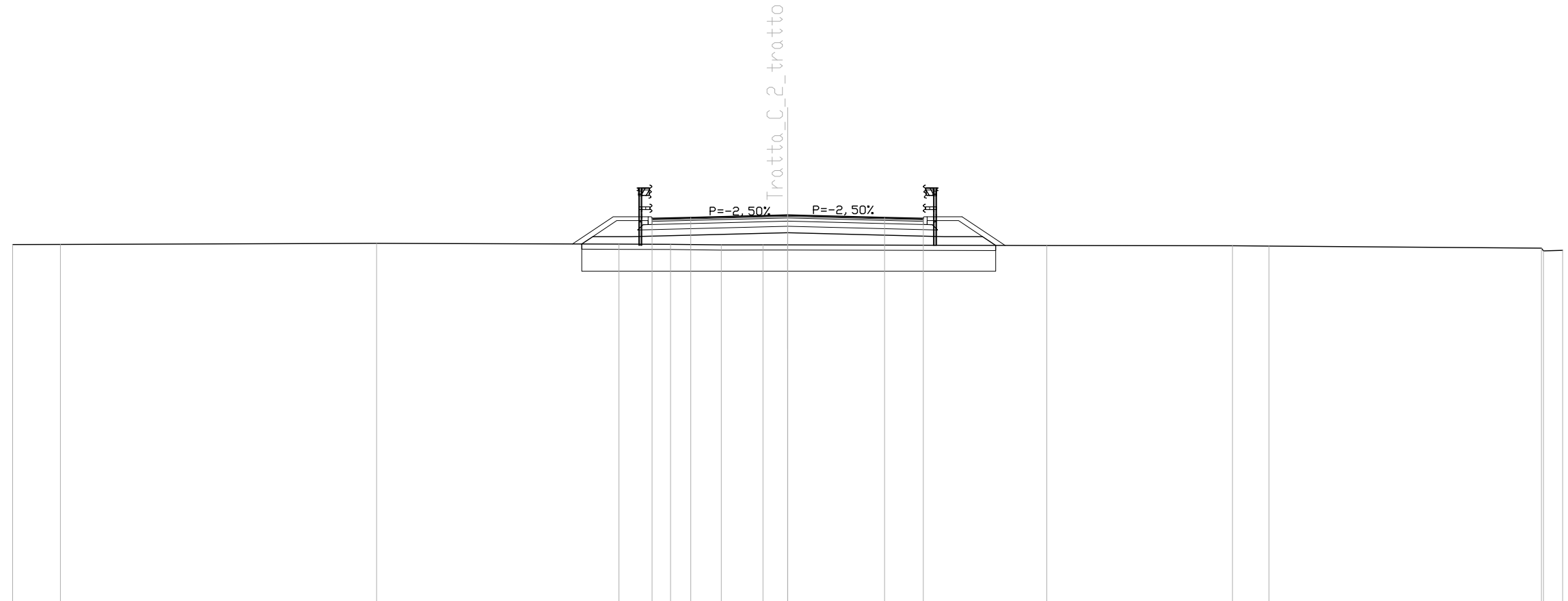
SCAVI E BONIFICHE	
SCOTTICO	3.205 mq
SCAVO PER BONIFICA	13.203 mq
LARGHEZZA ANTICAPILLARE	16.026 m
GEDESSILE	18.081 m

RILEVATI	
RILEVATO	5.846 mq
TERRENO VEGETALE	6.601 m

SOVRASTRUTTURA STRADALE	
STRATO DI USURA	10.500 m
STRATO DI BINDER	10.500 m
STRATO DI BASE	10.500 m
FONDAZIONE IN MISTO CEMENTATO	2.282 mq
FONDAZIONE IN MISTO GRANULARE	4.650 mq

MANUFATTI	
CORDOLO	2.000 u.tà

SEZIONE N. : 19A  
 QT. PROGETTO : 115.040  
 DIST.PROG. : 372.061  
 DIST.PREC. : 12.061  
 DIST.SUCC. : 7.939



SCALA 1:200

QT.RIF. 100.000

QUOTE TERRENO	113.90	113.91		113.95		113.92	113.91	113.89	113.89	113.89		113.86		113.86	113.84		113.76	113.66	113.68
DIST.PARZIALI TERRENO	1.85		12.24		9.38		2.00	1.96	1.61	0.96		10.03		7.19	1.41		10.55	0.74	0.74
QUOTE PROGETTO						113.92	114.21	114.21		114.36		114.21	114.21	113.87					
DIST.PARZIALI PROGETTO						0.43	1.48		6.06		6.06		1.48	0.51					
QUOTA PIANO STRADA						114.91	114.95		115.04		114.95	114.91							
DIST. PIANO STRADA							1.50	3.75		3.75	1.50								





SCAVI E BONIFICHE	
SCOTTICO	3.093 mq
SCAVO PER BONIFICA	12.539 mq
LARGHEZZA ANTICAPILLARE	15.462 m
GEDTESSILE	17.485 m

RILEVATI	
RILEVATO	2.825 mq
TERRENO VEGETALE	5.925 m

SOVRASTRUTTURA STRADALE	
STRATO DI USURA	10.500 m
STRATO DI BINDER	10.500 m
STRATO DI BASE	10.500 m
FONDAZIONE IN MISTO CEMENTATO	2.282 mq
FONDAZIONE IN MISTO GRANULARE	4.650 mq

MANUFATTI	
CORDOLO	2.000 u.tà

SEZIONE N. : 21

QT. PROGETTO : 114.854

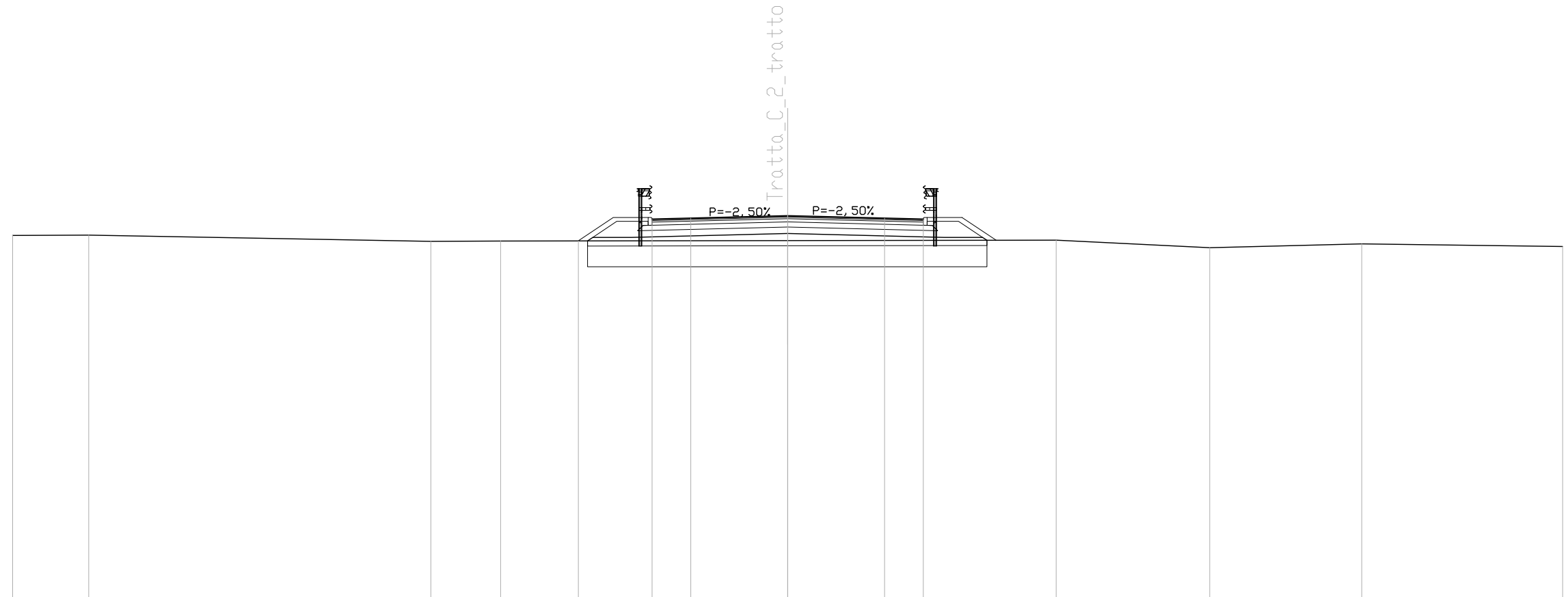
DIST.PROG. : 400.000

DIST.PREC. : 20.000

DIST.SUCC. : 20.000

SCALA 1:200

QT.RIF. 100.000



QUOTE TERRENO	114.10	114.11		113.87	113.88	113.89		113.90		113.91		113.62		113.77		113.67
DIST.PARZIALI TERRENO	2.94		13.24	2.70	3.01		8.10		10.40		5.94		5.88		7.78	
QUOTE PROGETTO						113.89 114.02	114.02	114.17		114.02 113.91						
DIST.PARZIALI PROGETTO						1.48	6.06		6.06		1.48					
QUOTA PIANO STRADA							114.72 114.76	114.85		114.76 114.72						
DIST. PIANO STRADA							1.50 3.75	3.75		1.50						

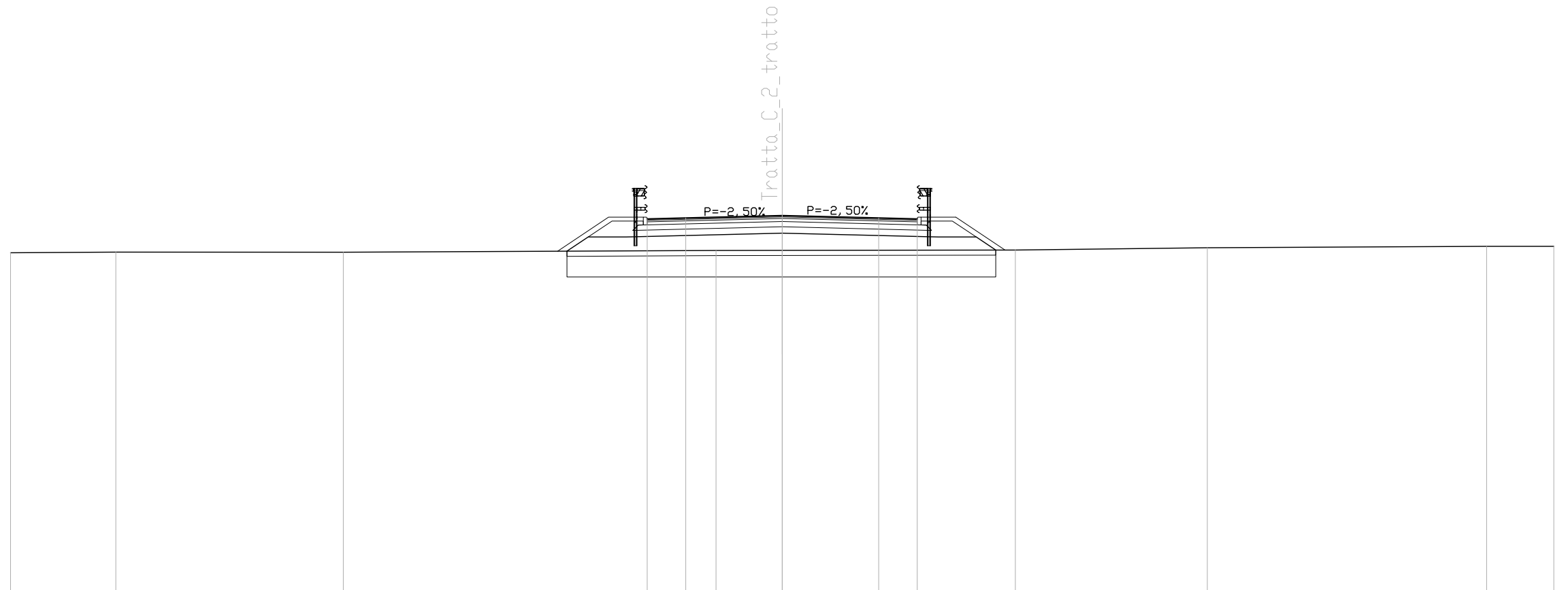
SCAVI E BONIFICHE	
SCOTICO	3.335 mq
SCAVO PER BONIFICA	13.812 mq
LARGHEZZA ANTICAPILLARE	16.673 m
GEDESSILE	18.718 m

RILEVATI	
RILEVATO	9.203 mq
TERRENO VEGETALE	7.383 m

SOVRASTRUTTURA STRADALE	
STRATO DI USURA	10.500 m
STRATO DI BINDER	10.500 m
STRATO DI BASE	10.500 m
FONDAZIONE IN MISTO CEMENTATO	2.282 mq
FONDAZIONE IN MISTO GRANULARE	4.652 mq

MANUFATTI	
CORDOLO	2.000 u.tà

SEZIONE N. : 22  
 QT. PROGETTO : 114.665  
 DIST.PROG. : 420.000  
 DIST.PREC. : 20.000  
 DIST.SUCC. : 8.437



SCALA 1:200

QT.RIF. 100.000

QUOTE TERRENO	113.22	113.25	113.24	113.31	113.31	113.33	113.41	113.47	113.47	
DIST.PARZIALI TERRENO	4.09	8.84	14.49	2.57	9.07	7.46	10.86	2.61		
QUOTE PROGETTO				113.28	113.83	113.83	113.98	113.83	113.83	113.33
DIST.PARZIALI PROGETTO				0.83	1.48	6.06	6.06	1.48	0.76	
QUOTA PIANO STRADA				114.53	114.57	114.66	114.57	114.53		
DIST. PIANO STRADA				1.50	3.75	3.75	1.50			

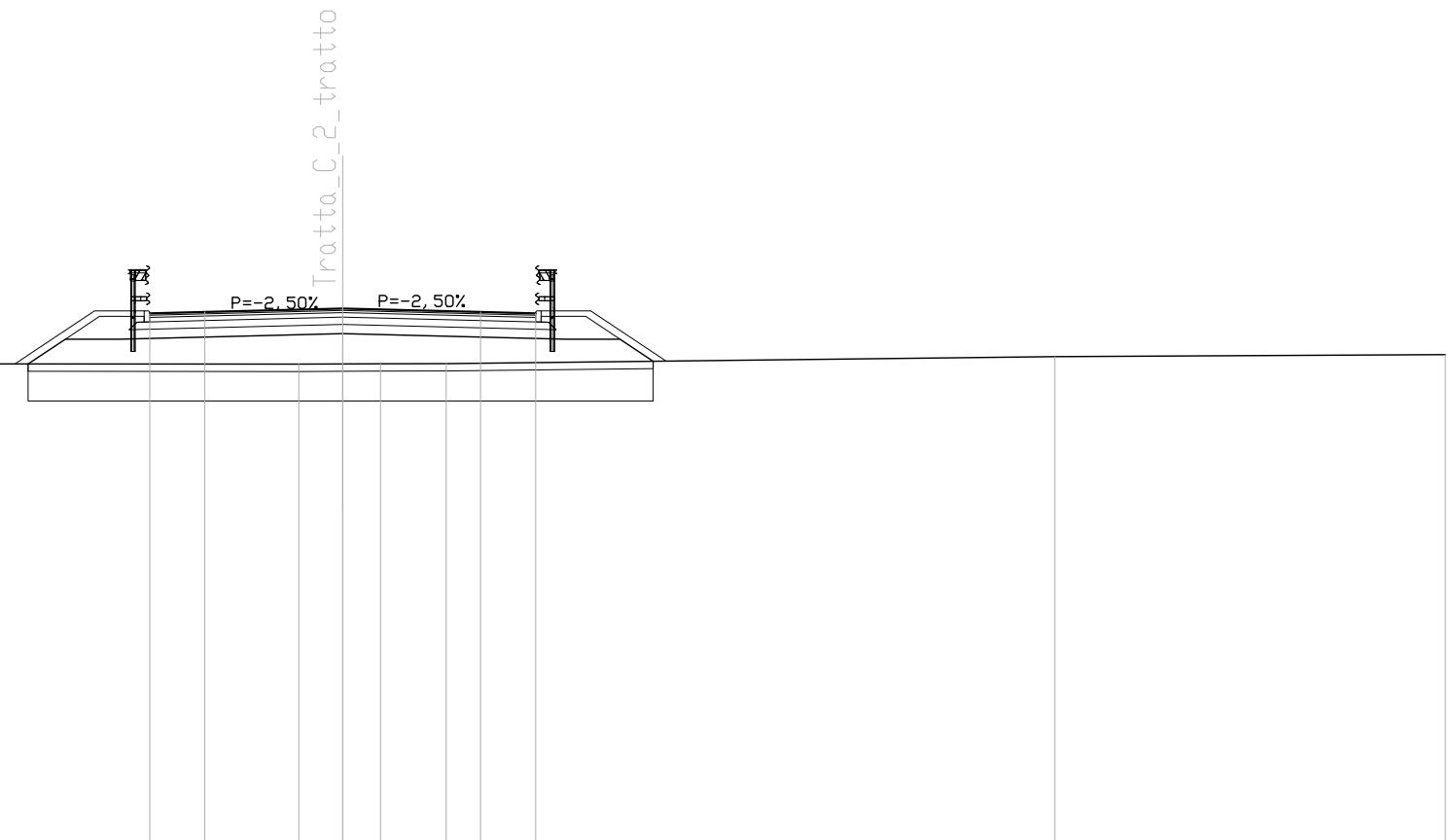
SCAVI E BONIFICHE	
SCOTTICO	3.400 mq
SCAVO PER BONIFICA	13.918 mq
LARGHEZZA ANTICAPILLARE	17.004 m
GEDESSILE	19.087 m

RILEVATI	
RILEVATO	11.561 mq
TERRENO VEGETALE	7.772 m

SOVRASTRUTTURA STRADALE	
STRATO DI USURA	10.500 m
STRATO DI BINDER	10.500 m
STRATO DI BASE	10.500 m
FONDAZIONE IN MISTO CEMENTATO	2.282 mq
FONDAZIONE IN MISTO GRANULARE	4.652 mq

MANUFATTI	
CORDOLO	2.000 u.tà

SEZIONE N. : 22A  
 QT. PROGETTO : 114.571  
 DIST.PROG. : 428.437  
 DIST.PREC. : 8.437  
 DIST.SUCC. : 11.563



SCALA 1:200

QT.RIF. 100.000

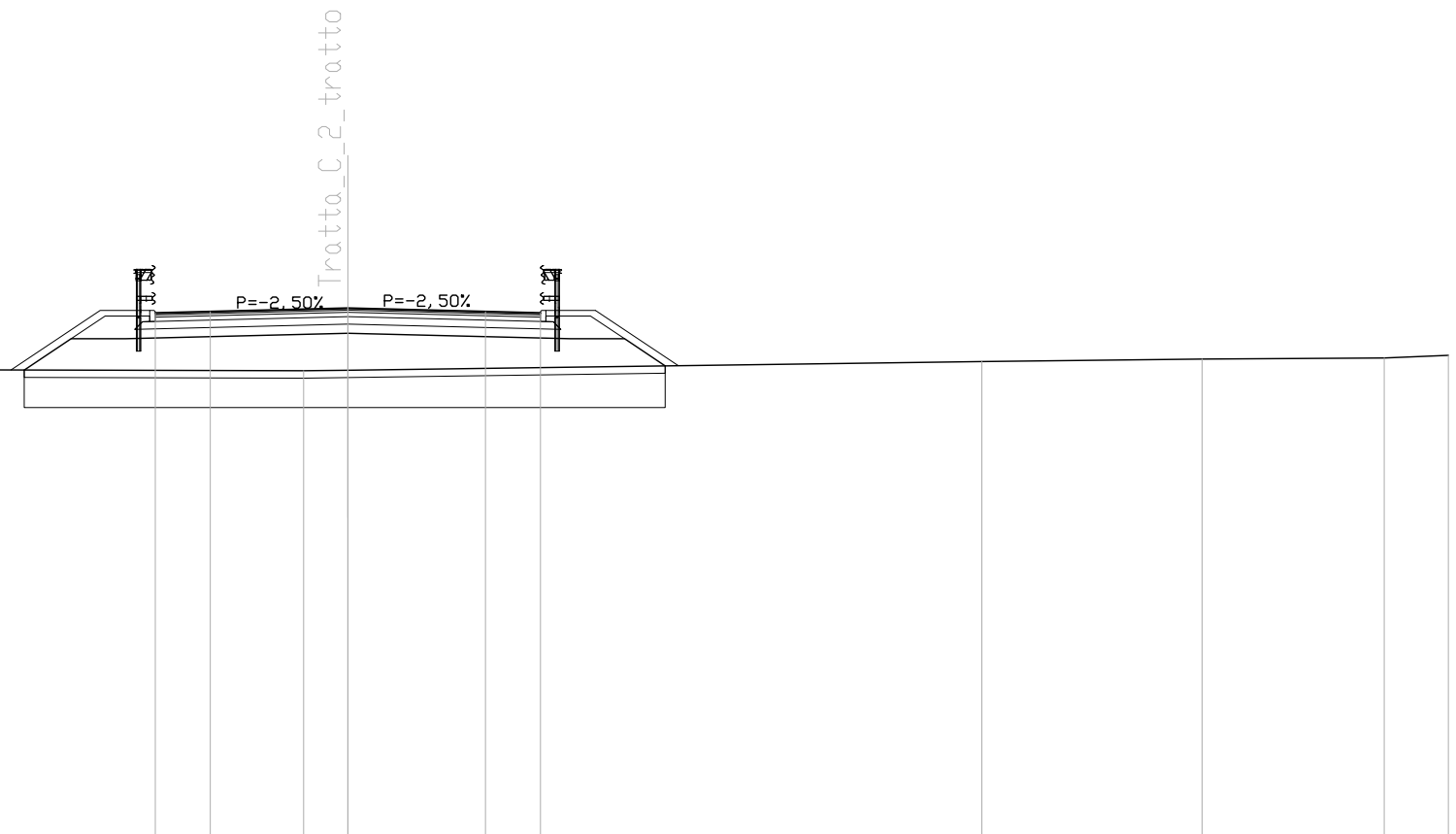
QUOTE TERRENO	113.06	113.08		113.06	113.06	113.07	113.07		113.26	113.32		
DIST.PARZIALI TERRENO	2.60		26.21		1.19	1.03	1.79		16.56	10.62		
QUOTE PROGETTO				113.06	113.74	113.74		113.89		113.74	113.74	113.14
DIST.PARZIALI PROGETTO				1.01	1.48		6.06		6.06	1.48	0.90	
QUOTA PIANO STRADA					114.44	114.48		114.57		114.48	114.44	
DIST. PIANO STRADA					1.50	3.75		3.75		1.50		

SCAVI E BONIFICHE	
SCOTTICO	3.494 mq
SCAVO PER BONIFICA	14.712 mq
LARGHEZZA ANTICAPILLARE	17.472 m
GEDESSILE	19.626 m
RILEVATI	
RILEVATO	14.465 mq
TERRENO VEGETALE	8.330 m
SOVRASTRUTTURA STRADALE	
STRATO DI USURA	10.500 m
STRATO DI BINDER	10.500 m
STRATO DI BASE	10.500 m
FONDAZIONE IN MISTO CEMENTATO	2.282 mq
FONDAZIONE IN MISTO GRANULARE	4.650 mq
MANUFATTI	
CORDOLO	2.000 u.tà

SEZIONE N. : 23  
 QT. PROGETTO : 114.436  
 DIST.PROG. : 440.000  
 DIST.PREC. : 11.563  
 DIST.SUCC. : 20.000

SCALA 1:200

QT.RIF. 100.000



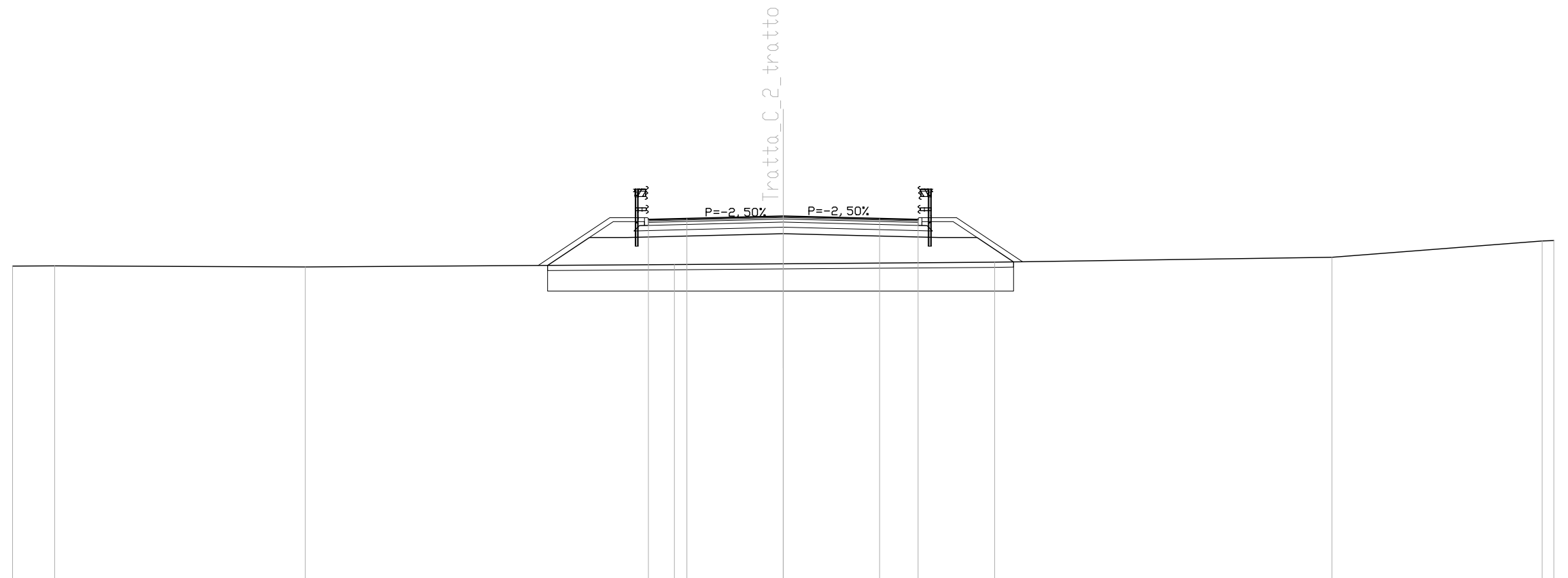
QUOTE TERRENO	112.81	112.82	112.79	112.73	112.75	112.99	113.05	113.08	113.15	
DIST.PARZIALI TERRENO	1.32	6.41	21.06	1.21	17.28	6.00	4.96	1.75		
QUOTE PROGETTO				112.75	113.60	113.60	113.76	113.60	113.60	112.87
DIST.PARZIALI PROGETTO				1.28	1.48	6.06	6.06	1.48	1.11	
QUOTA PIANO STRADA				114.31	114.34	114.44	114.34	114.31		
DIST. PIANO STRADA				1.50	3.75	3.75	1.50			

SCAVI E BONIFICHE	
SCOTTICO	3.629 mq
SCAVO PER BONIFICA	15.646 mq
LARGHEZZA ANTICAPILLARE	18.140 m
GEDESSILE	20.275 m
RILEVATI	
RILEVATO	17.908 mq
TERRENO VEGETALE	9.138 m
SOVRASTRUTTURA STRADALE	
STRATO DI USURA	10.500 m
STRATO DI BINDER	10.500 m
STRATO DI BASE	10.500 m
FONDAZIONE IN MISTO CEMENTATO	2.282 mq
FONDAZIONE IN MISTO GRANULARE	4.650 mq
MANUFATTI	
CORDOLO	2.000 u.tà

SEZIONE N. : 24  
 QT. PROGETTO : 114.204  
 DIST.PROG. : 460.000  
 DIST.PREC. : 20.000  
 DIST.SUCC. : 20.000

SCALA 1:200

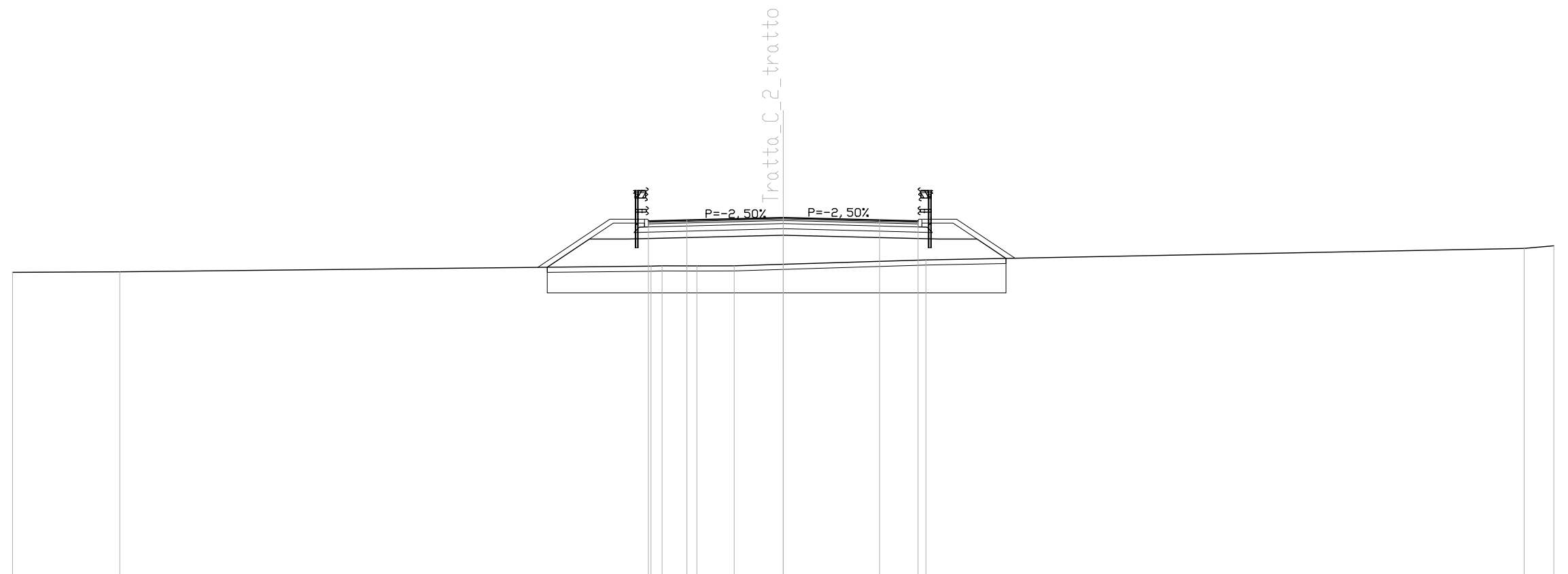
QT.RIF. 100.000



QUOTE TERRENO	112.26	112.27	112.23	112.32	112.35	112.41	112.60	113.24	113.26	
DIST.PARZIALI TERRENO	1.64	9.76	14.37	4.24	8.23	13.13	8.18	0.45		
QUOTE PROGETTO				112.29	113.37	113.37	113.52	113.37	113.37	112.42
DIST.PARZIALI PROGETTO				1.63	1.48	6.06	6.06	1.48	1.42	
QUOTA PIANO STRADA				114.07	114.11	114.20	114.11	114.07		
DIST. PIANO STRADA				1.50	3.75	3.75	1.50			

SCAVI E BONIFICHE	
SCOTTICO	3.572 mq
SCAVO PER BONIFICA	16.796 mq
LARGHEZZA ANTICAPILLARE	17.859 m
GEDESSILE	20.202 m
RILEVATI	
RILEVATO	16.659 mq
TERRENO VEGETALE	8.802 m
SOVRASTRUTTURA STRADALE	
STRATO DI USURA	10.500 m
STRATO DI BINDER	10.500 m
STRATO DI BASE	10.500 m
FONDAZIONE IN MISTO CEMENTATO	2.282 mq
FONDAZIONE IN MISTO GRANULARE	4.650 mq
MANUFATTI	
CORDOLO	2.000 u.tà

SEZIONE N. : 25  
 QT. PROGETTO : 113.971  
 DIST.PROG. : 480.000  
 DIST.PREC. : 20.000  
 DIST.SUCC. : 20.000



SCALA 1:200

QT.RIF. 100.000

QUOTE TERRENO	111.85	111.87		112.09	112.10	112.10	112.10	112.16	112.33	112.78	112.88
DIST.PARZIALI TERRENO	4.17	20.68	0.43	1.36	1.45	1.91	5.56	23.29	1.16		
QUOTE PROGETTO			112.04	113.14	113.14		113.29		113.14	113.14	112.39
DIST.PARZIALI PROGETTO			1.64	1.48	6.06	6.06	1.48	1.13			
QUOTA PIANO STRADA			113.84	113.88	113.97	113.88	113.84				
DIST. PIANO STRADA			1.50	3.75	3.75	1.50					

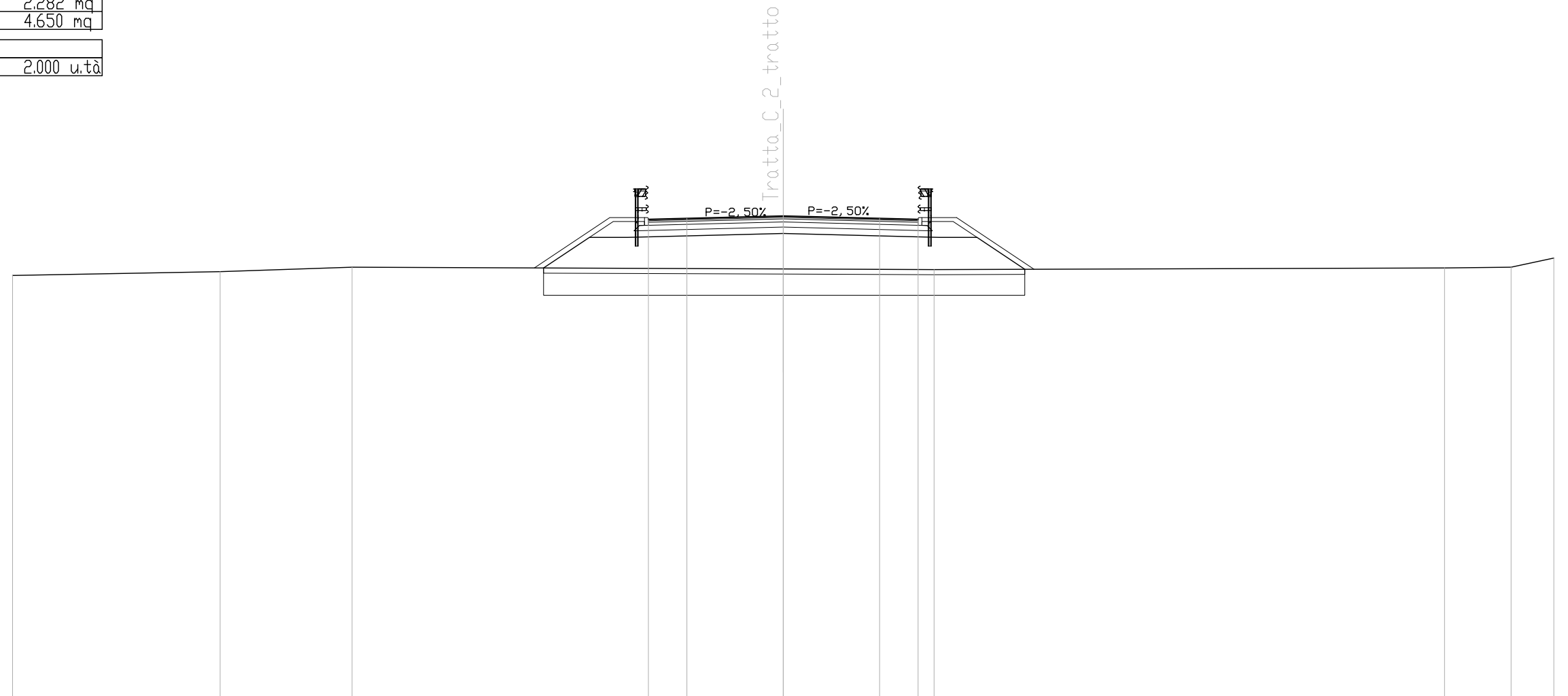
SCAVI E BONIFICHE	
SCOTTICO	3.747 mq
SCAVO PER BONIFICA	15.479 mq
LARGHEZZA ANTICAPILLARE	18.733 m
GEDESSILE	20.807 m

RILEVATI	
RILEVATO	21.668 mq
TERRENO VEGETALE	9.851 m

SOVRASTRUTTURA STRADALE	
STRATO DI USURA	10.500 m
STRATO DI BINDER	10.500 m
STRATO DI BASE	10.500 m
FONDAZIONE IN MISTO CEMENTATO	2.282 mq
FONDAZIONE IN MISTO GRANULARE	4.650 mq

MANUFATTI	
CORDOLO	2.000 u.tà

SEZIONE N. : 26  
 QT. PROGETTO : 113.738  
 DIST.PROG. : 500.000  
 DIST.PREC. : 20.000  
 DIST.SUCC. : 20.000



SCALA 1:200

QT.RIF. 95.000

QUOTE TERRENO	111.43	111.58	111.75	111.68	111.66	111.72	111.75	112.10	
DIST.PARZIALI TERRENO	8.08	5.13	16.79	5.87	19.87	2.59	1.66		
QUOTE PROGETTO			111.72	112.91	112.91	113.06	112.91	112.91	111.67
DIST.PARZIALI PROGETTO			1.78	1.48	6.06	6.06	1.48	1.86	
QUOTA PIANO STRADA			113.61	113.64	113.74	113.64	113.61		
DIST. PIANO STRADA			1.50	3.75	3.75	1.50			



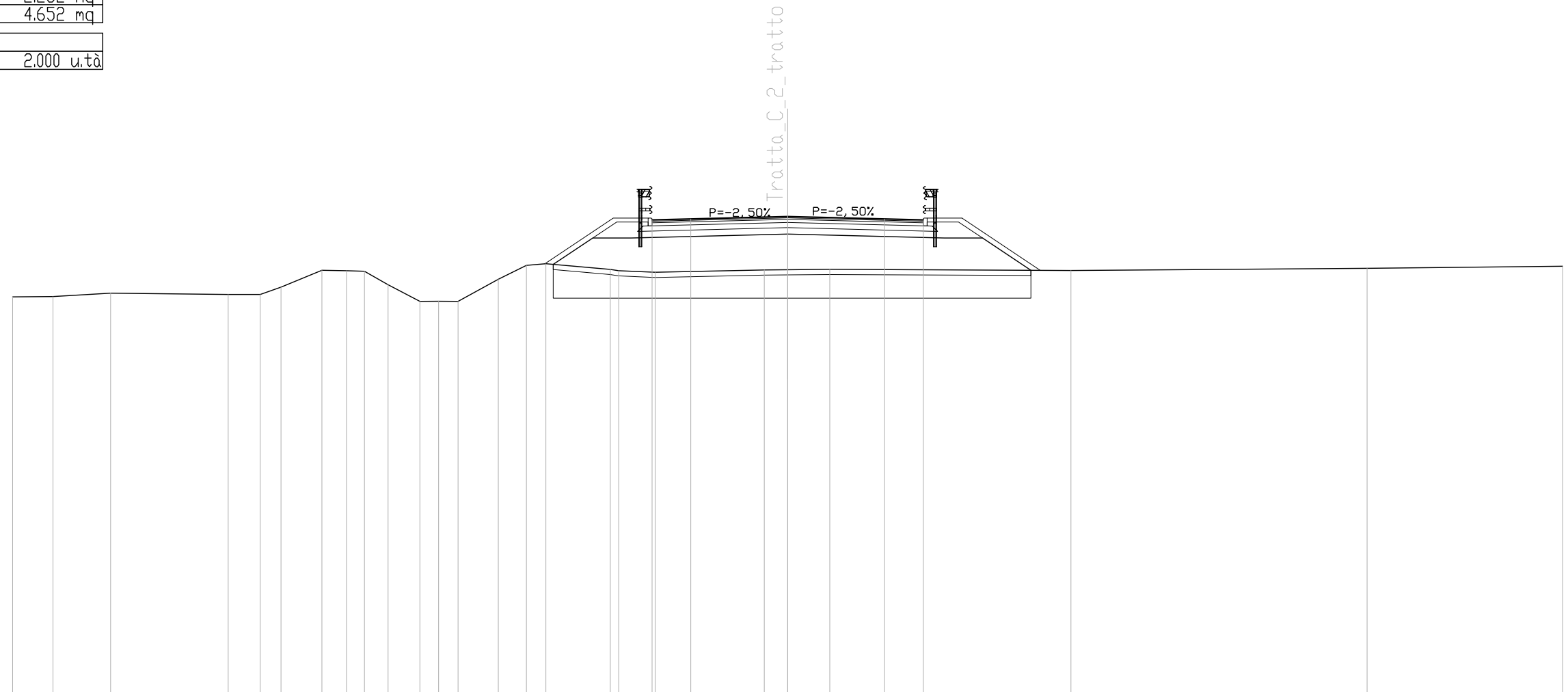
SCAVI E BONIFICHE	
SCOTICO	3.698 mq
SCAVO PER BONIFICA	16.518 mq
LARGHEZZA ANTICAPILLARE	18.490 m
GEDESSILE	20.873 m

RILEVATI	
RILEVATO	21.761 mq
TERRENO VEGETALE	9.531 m

SOVRASTRUTTURA STRADALE	
STRATO DI USURA	10.500 m
STRATO DI BINDER	10.500 m
STRATO DI BASE	10.500 m
FONDAZIONE IN MISTO CEMENTATO	2.282 mq
FONDAZIONE IN MISTO GRANULARE	4.652 mq

MANUFATTI	
CORDOLO	2.000 u.tà

SEZIONE N. : 27  
 QT. PROGETTO : 113.506  
 DIST.PROG. : 520.000  
 DIST.PREC. : 20.000  
 DIST.SUCC. : 20.000



SCALA 1:200

QT.RIF. 95.000

QUOTE TERRENO	110.40	110.41	110.54	110.49	110.49	110.77	111.43	111.41	111.39	110.87	110.22	110.23	110.22	111.08	111.62	111.68	111.46	111.41	111.35	111.44	111.45	111.46	111.42	111.50	111.58
DIST.PARZIALI TERRENO	1.56	2.23	4.55	1.24	0.81	1.58	0.95	0.70	0.91	1.23	0.72	0.76	1.56	1.09	0.75	2.49	0.33	1.41	4.23	0.91	1.63	9.34	11.46	7.57	
QUOTE PROGETTO														111.65	112.67	112.67				112.83		112.67	112.67	111.43	
DIST.PARZIALI PROGETTO															1.53	1.48	6.06			6.06		1.48	1.87		
QUOTA PIANO STRADA																	113.37	113.41		113.51		113.41	113.37		
DIST. PIANO STRADA																	1.50	3.75		3.75		1.50			



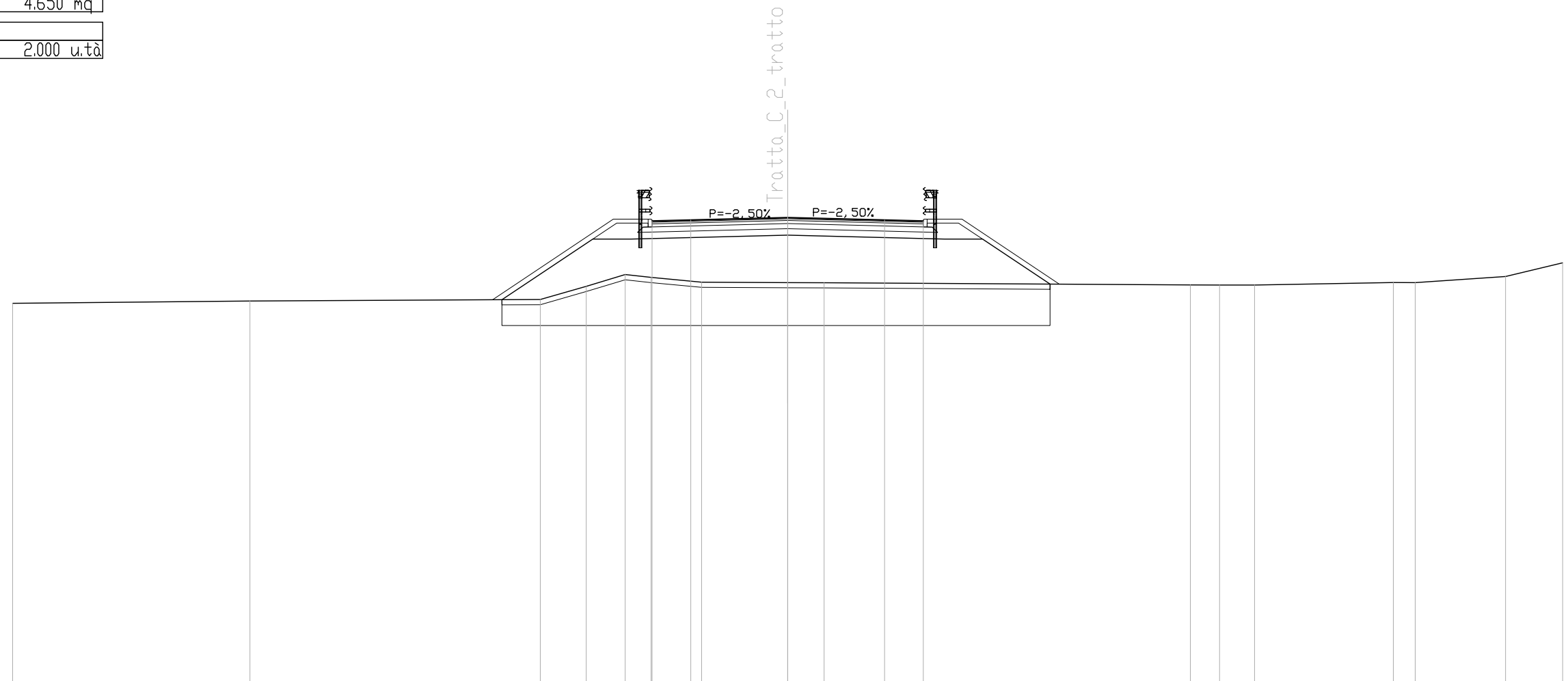
SCAVI E BONIFICHE	
SCOTTICO	4.243 mq
SCAVO PER BONIFICA	29.689 mq
LARGHEZZA ANTICAPILLARE	21.216 m
GEDESSEILE	23.821 m

RILEVATI	
RILEVATO	31.583 mq
TERRENO VEGETALE	12.849 m

SOVRASTRUTTURA STRADALE	
STRATO DI USURA	10.500 m
STRATO DI BINDER	10.500 m
STRATO DI BASE	10.500 m
FONDAZIONE IN MISTO CEMENTATO	2.282 mq
FONDAZIONE IN MISTO GRANULARE	4.650 mq

MANUFATTI	
CORDOLO	2.000 u.tà

SEZIONE N. : 29  
 QT. PROGETTO : 113.040  
 DIST.PROG. : 560.000  
 DIST.PREC. : 20.000  
 DIST.SUCC. : 20.000



SCALA 1:200

QT.RIF. 95.000

QUOTE TERRENO	109,73	109,81	109,87	110,38	110,84	110,73	110,54	110,53	110,52	110,44	110,43	110,43	110,53	110,52	110,76	111,29
DIST.PARZIALI TERRENO	9,19	11,24	1,78	1,51	1,01	1,96	3,33	1,41	14,18	1,13	1,35	5,37	0,85	3,50	2,21	
QUOTE PROGETTO			109,86	112,21	112,21			112,36		112,21	112,21	110,47				
DIST.PARZIALI PROGETTO			3,52	1,48		6,06		6,06	1,48	2,61						
QUOTA PIANO STRADA				112,91	112,95		113,04		112,95	112,91						
DIST. PIANO STRADA				1,50	3,75		3,75	1,50								

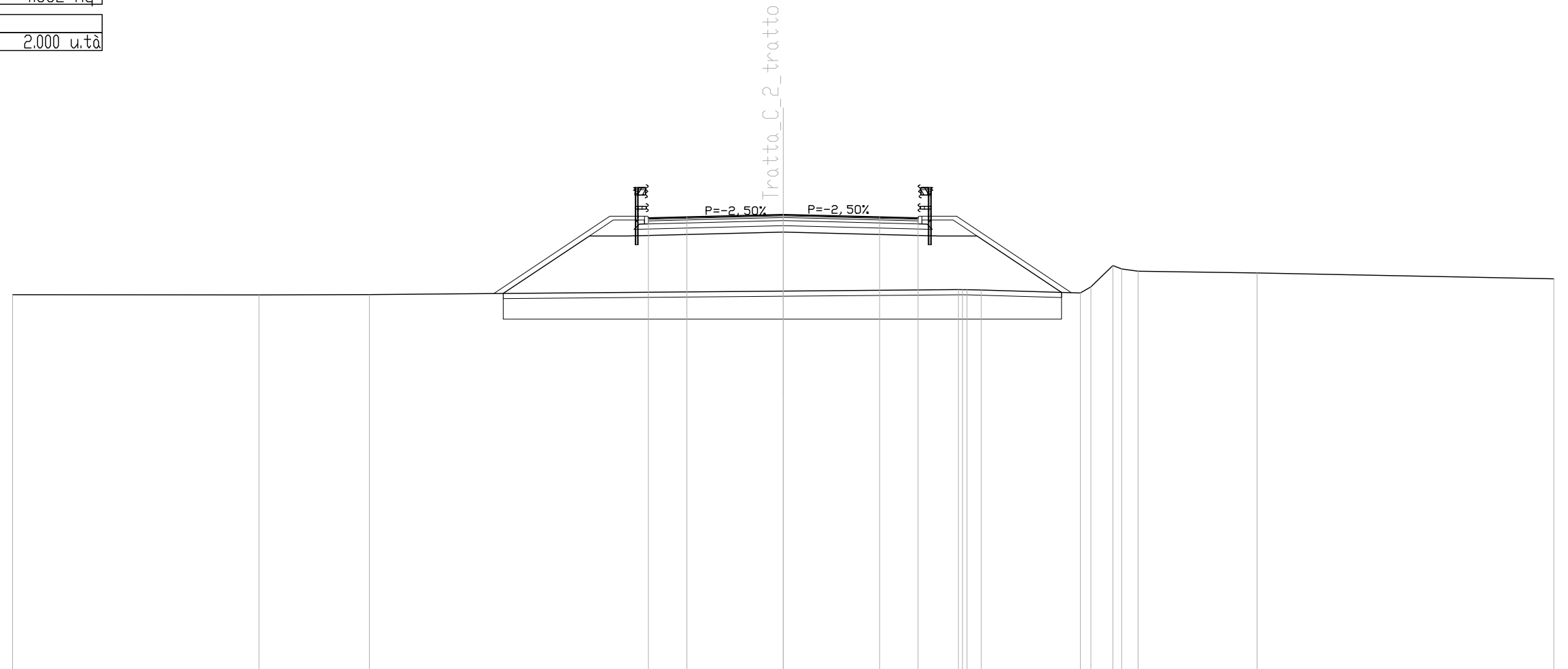
SCAVI E BONIFICHE	
SCOTTICO	4.347 mq
SCAVO PER BONIFICA	19.084 mq
LARGHEZZA ANTICAPILLARE	21.734 m
GEDESSILE	23.775 m

RILEVATI	
RILEVATO	40.464 mq
TERRENO VEGETALE	13.490 m

SOVRASTRUTTURA STRADALE	
STRATO DI USURA	10.500 m
STRATO DI BINDER	10.500 m
STRATO DI BASE	10.500 m
FONDAZIONE IN MISTO CEMENTATO	2.282 mq
FONDAZIONE IN MISTO GRANULARE	4.652 mq

MANUFATTI	
CORDOLO	2.000 u.tà

SEZIONE N. : 30  
 QT. PROGETTO : 112.808  
 DIST.PROG. : 580.000  
 DIST.PREC. : 20.000  
 DIST.SUCC. : 20.000



QUOTE TERRENO	109.69	109.68	109.70	109.83	109.89	109.87	109.76	109.99	110.82	110.69	110.61	110.54	110.31
DIST.PARZIALI TERRENO	9.59	4.30	16.11	6.82	0.56	3.85	0.41	0.85	0.24	0.64	4.63	11.56	
QUOTE PROGETTO			109.74	111.98	111.98	112.13	111.98	111.98	109.78				
DIST.PARZIALI PROGETTO			3.35	1.48	6.06	6.06	1.48	3.29					
QUOTA PIANO STRADA				112.68	112.71	112.81	112.71	112.68					
DIST. PIANO STRADA				1.50	3.75	3.75	1.50						

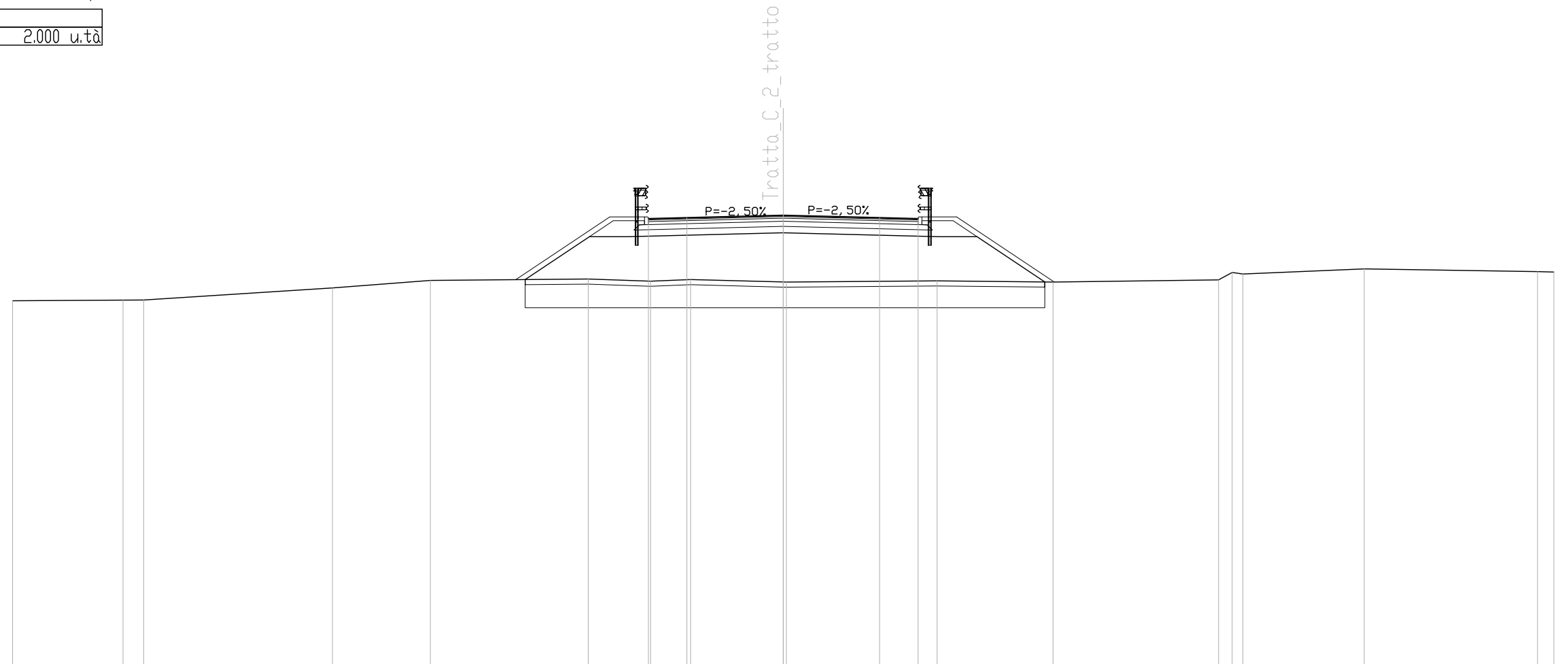
SCAVI E BONIFICHE	
SCOTTICO	4.046 mq
SCAVO PER BONIFICA	17.199 mq
LARGHEZZA ANTICAPILLARE	20.229 m
GEDESSILE	22.333 m

RILEVATI	
RILEVATO	31.236 mq
TERRENO VEGETALE	11.666 m

SOVRASTRUTTURA STRADALE	
STRATO DI USURA	10.500 m
STRATO DI BINDER	10.500 m
STRATO DI BASE	10.500 m
FONDAZIONE IN MISTO CEMENTATO	2.282 mq
FONDAZIONE IN MISTO GRANULARE	4.650 mq

MANUFATTI	
CORDOLO	2.000 u.tà

SEZIONE N. : 31  
 QT. PROGETTO : 112.575  
 DIST.PROG. : 600.000  
 DIST.PREC. : 20.000  
 DIST.SUCC. : 20.000



SCALA 1:200

QT.RIF. 95.000

QUOTE TERRENO	109.25	109.28	109.28		109.75	110.04	110.10	110.01	110.08	109.98	109.98	110.03	109.98	110.06	110.35	110.29	110.49	110.38	110.37
DIST.PARZIALI TERRENO	4.30	0.80		7.35	3.81	6.15	2.42	1.56	3.60	5.86	4.51	6.44	0.53	0.42	4.72	6.75	0.64		
QUOTE PROGETTO						110.08	111.74	111.74		111.90		111.74	111.74	109.98					
DIST.PARZIALI PROGETTO						2.50	1.48		6.06	6.06	1.48	2.64							
QUOTA PIANO STRADA							112.44	112.48		112.58	112.48	112.44							
DIST. PIANO STRADA							1.50	3.75		3.75	1.50								

SCAVI E BONIFICHE	
SCOTTICO	4.461 mq
SCAVO PER BONIFICA	18.180 mq
LARGHEZZA ANTICAPILLARE	22.304 m
GEDTESSILE	24.327 m

RILEVATI	
RILEVATO	45.838 mq
TERRENO VEGETALE	14.147 m

SOVRASTRUTTURA STRADALE	
STRATO DI USURA	10.500 m
STRATO DI BINDER	10.500 m
STRATO DI BASE	10.500 m
FONDAZIONE IN MISTO CEMENTATO	2.282 mq
FONDAZIONE IN MISTO GRANULARE	4.650 mq

MANUFATTI	
CORDOLO	2.000 u.tà

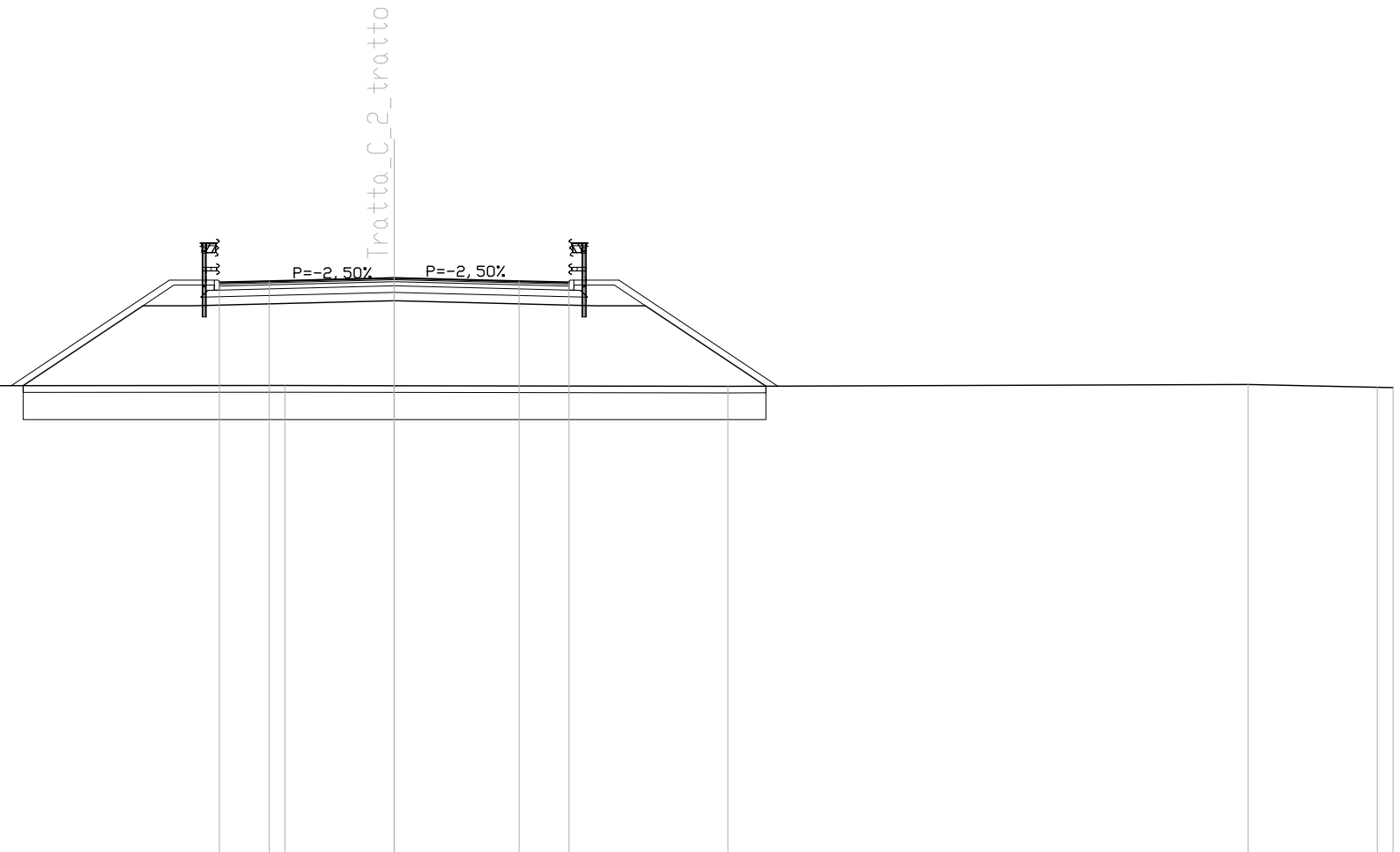
SEZIONE N. : 32

QT. PROGETTO : 112.343

DIST.PROG. : 620.000

DIST.PREC. : 20.000

DIST.SUCC. : 20.000



SCALA 1:200

QT.RIF. 95.000

QUOTE TERRENO	109.10	109.10			109.12	109.11			109.09		109.15	109.07	109.05
DIST.PARZIALI TERRENO	1.55		25.16		3.28		10.02		15.63		3.88	0.48	
QUOTE PROGETTO				109.11	111.51	111.51	111.66	111.51	111.51	109.10			
DIST.PARZIALI PROGETTO				3.60	1.48	6.06	6.06	1.48	3.62				
QUOTA PIANO STRADA				112.21	112.25	112.34	112.25	112.21					
DIST. PIANO STRADA				1.50	3.75	3.75	1.50						

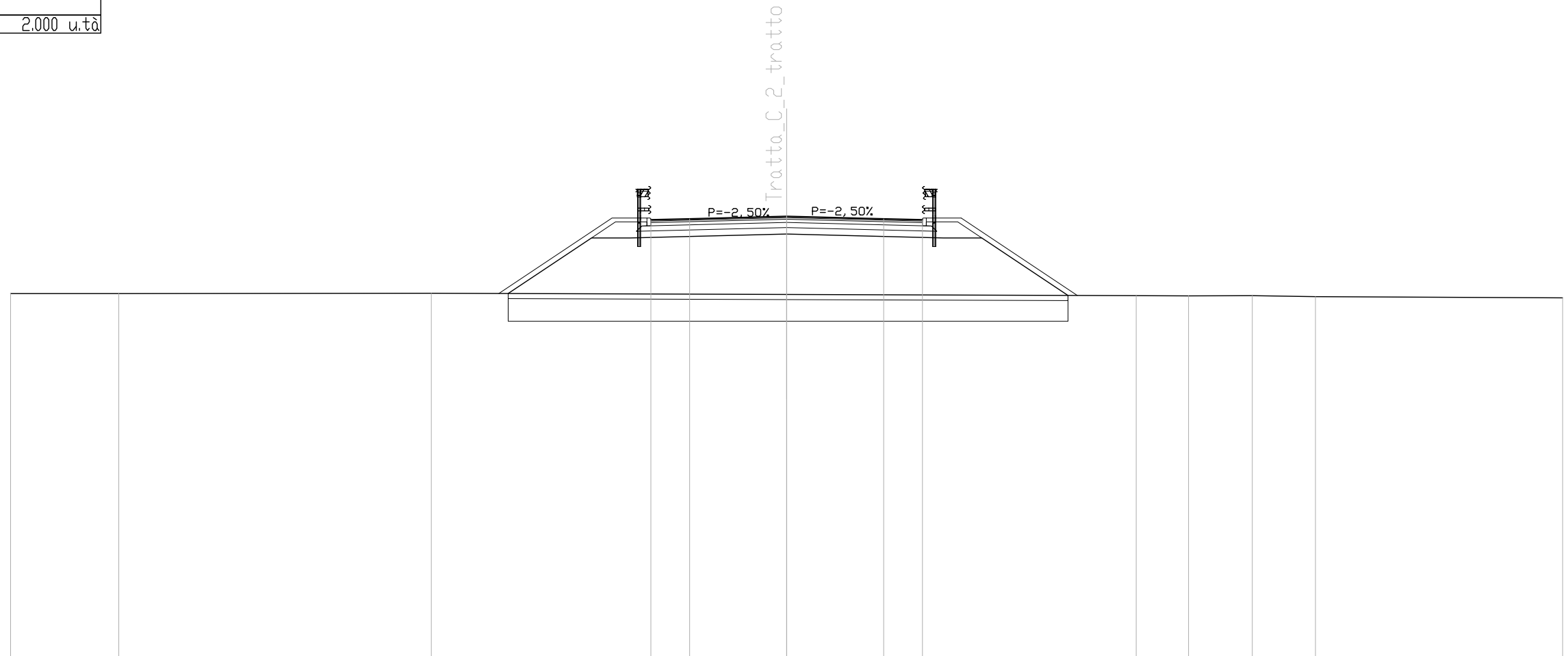
SCAVI E BONIFICHE	
SCOTTICO	4.328 mq
SCAVO PER BONIFICA	18.122 mq
LARGHEZZA ANTICAPILLARE	21.641 m
GEDESSILE	23.715 m

RILEVATI	
RILEVATO	41.044 mq
TERRENO VEGETALE	13.352 m

SOVRASTRUTTURA STRADALE	
STRATO DI USURA	10.500 m
STRATO DI BINDER	10.500 m
STRATO DI BASE	10.500 m
FONDAZIONE IN MISTO CEMENTATO	2.282 mq
FONDAZIONE IN MISTO GRANULARE	4.652 mq

MANUFATTI	
CORDOLO	2.000 u.tà

SEZIONE N. : 33  
 QT. PROGETTO : 112.110  
 DIST.PROG. : 640.000  
 DIST.PREC. : 20.000  
 DIST.SUCC. : 16.677



SCALA 1:200

QT.RIF. 95.000

QUOTE TERRENO	109.13	109.13	109.14	109.09	109.05	109.04	109.05	109.01	108.96
DIST.PARZIALI TERRENO	4.18	12.08	13.73	13.52	2.02	2.47	2.44	9.55	
QUOTE PROGETTO		109.13	111.28	111.28	111.43	111.28	111.28	109.06	
DIST.PARZIALI PROGETTO		3.22	1.48	6.06	6.06	1.48	3.33		
QUOTA PIANO STRADA			111.98	112.02	112.11	112.02	111.98		
DIST. PIANO STRADA			1.50	3.75	3.75	1.50			

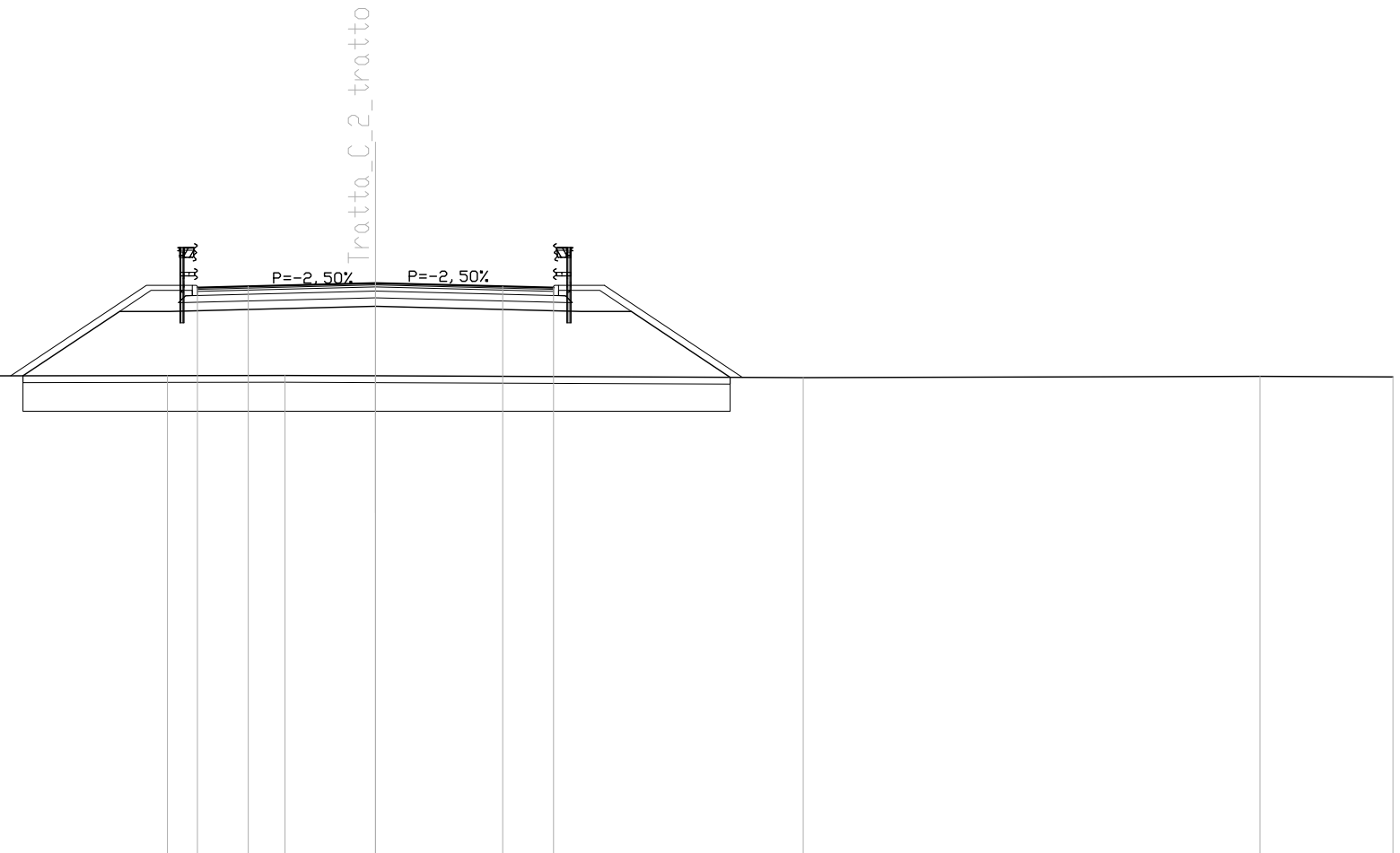
SCAVI E BONIFICHE	
SCOTTICO	4.170 mq
SCAVO PER BONIFICA	17.413 mq
LARGHEZZA ANTICAPILLARE	20.849 m
GEDESSILE	22.892 m

RILEVATI	
RILEVATO	35.155 mq
TERRENO VEGETALE	12.404 m

SOVRASTRUTTURA STRADALE	
STRATO DI USURA	10.500 m
STRATO DI BINDER	10.500 m
STRATO DI BASE	10.500 m
FONDAZIONE IN MISTO CEMENTATO	2.282 mq
FONDAZIONE IN MISTO GRANULARE	4.652 mq

MANUFATTI	
CORDOLO	2.000 u.tà

SEZIONE N. : 33A  
 QT. PROGETTO : 111.916  
 DIST.PROG. : 656.677  
 DIST.PREC. : 16.677  
 DIST.SUCC. : 3.323



SCALA 1:200

QT.RIF. 95.000

QUOTE TERRENO	109.16			109.19	109.20	109.19		109.13		109.17	109.15
DIST.PARZIALI TERRENO		23.87		3.47	2.66		12.61		13.47		3.92
QUOTE PROGETTO			109.18	111.08	111.08		111.24		111.08	111.08	109.14
DIST.PARZIALI PROGETTO			2.85	1.48		6.06		6.06	1.48	2.91	
QUOTA PIANO STRADA				111.78	111.82		111.92		111.82	111.78	
DIST. PIANO STRADA				1.50	3.75		3.75		1.50		



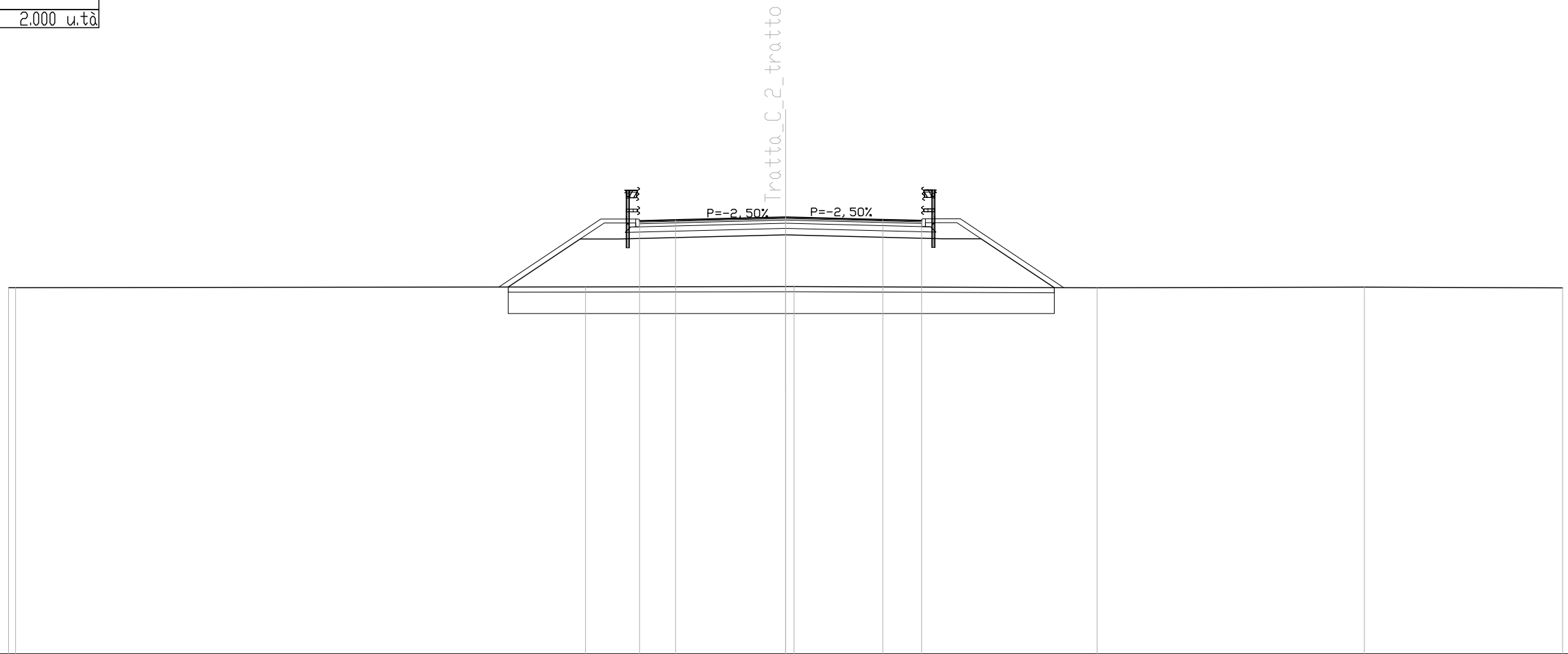
SCAVI E BONIFICHE	
SCOTTICO	4.216 mq
SCAVO PER BONIFICA	17.422 mq
LARGHEZZA ANTICAPILLARE	21.084 m
GEDESSILE	23.108 m

RILEVATI	
RILEVATO	34.864 mq
TERRENO VEGETALE	12.219 m

SOVRASTRUTTURA STRADALE	
STRATO DI USURA	10.888 m
STRATO DI BINDER	10.888 m
STRATO DI BASE	10.888 m
FONDAZIONE IN MISTO CEMENTATO	2.359 mq
FONDAZIONE IN MISTO GRANULARE	4.747 mq

MANUFATTI	
CORDOLO	2.000 u.tà

SEZIONE N. : 34  
 QT. PROGETTO : 111.877  
 DIST.PROG. : 660.000  
 DIST.PREC. : 3.323  
 DIST.SUCC. : 20.000



SCALA 1:200

QT.RIF. 95.000

QUOTE TERRENO	109.16	109.16	109.19	109.20	109.15	109.18	109.15
DIST.PARZIALI TERRENO	22.00	7.73	11.70	10.32	7.65		
QUOTE PROGETTO	109.18	111.04	111.04	111.20	111.05	111.05	109.16
DIST.PARZIALI PROGETTO	2.78	1.48	6.45	6.06	1.48	2.83	
QUOTA PIANO STRADA		111.74	111.77	111.88	111.78	111.75	
DIST. PIANO STRADA		1.39	4.25	3.75	1.50		

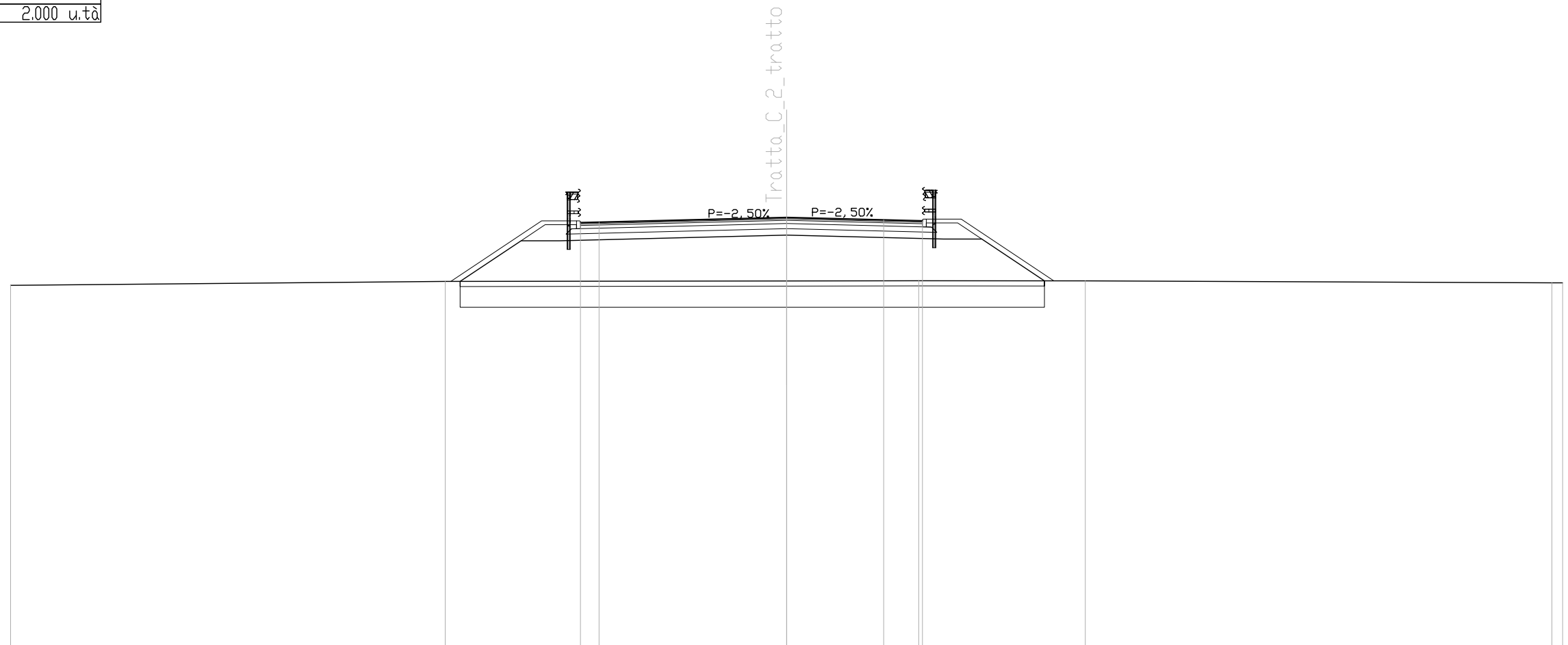
SCAVI E BONIFICHE	
SCOTTICO	4.518 mq
SCAVO PER BONIFICA	18.438 mq
LARGHEZZA ANTICAPILLARE	22.590 m
GEDESSILE	24.614 m

RILEVATI	
RILEVATO	33.454 mq
TERRENO VEGETALE	11.225 m

SOVRASTRUTTURA STRADALE	
STRATO DI USURA	13.221 m
STRATO DI BINDER	13.221 m
STRATO DI BASE	13.221 m
FONDAZIONE IN MISTO CEMENTATO	2.826 mq
FONDAZIONE IN MISTO GRANULARE	5.330 mq

MANUFATTI	
CORDOLO	2.000 u.tà

SEZIONE N. : 35  
 QT. PROGETTO : 111.645  
 DIST.PROG. : 680.000  
 DIST.PREC. : 20.000  
 DIST.SUCC. : 6.677



QUOTE TERRENO	109.02		109.17		109.19	109.20	109.20		109.12	109.12	
DIST.PARZIALI TERRENO		16.80		13.20		5.11	6.44		18.04	0.42	
QUOTE PROGETTO			109.17	110.74	110.74		110.96		110.81	110.81	109.20
DIST.PARZIALI PROGETTO			2.36	1.48		8.78		6.06	1.48	2.42	
QUOTA PIANO STRADA				111.45	111.46		111.64		111.55	111.51	
DIST. PIANO STRADA				0.72		7.25		3.75	1.50		

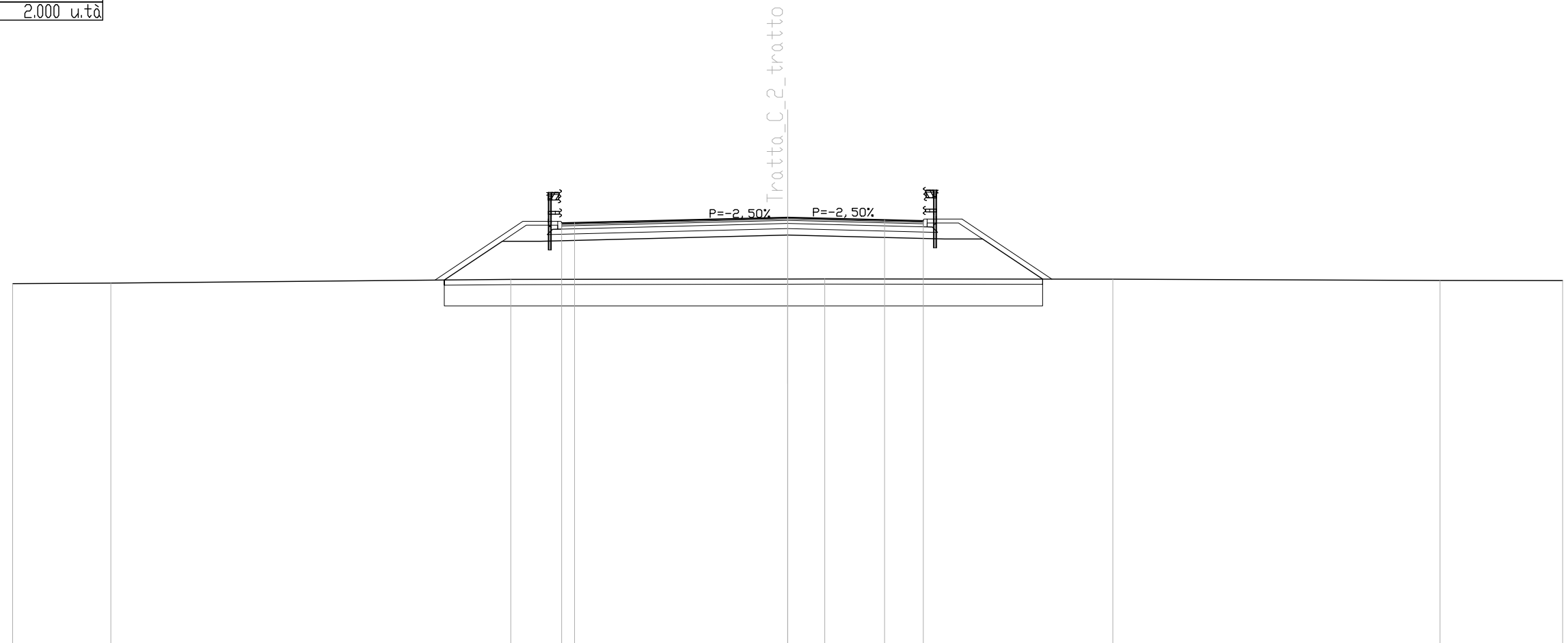
SCAVI E BONIFICHE	
SCOTTICO	4.632 mq
SCAVO PER BONIFICA	19.268 mq
LARGHEZZA ANTICAPILLARE	23.162 m
GEDESSEILE	25.197 m

RILEVATI	
RILEVATO	32.945 mq
TERRENO VEGETALE	10.980 m

SOVRASTRUTTURA STRADALE	
STRATO DI USURA	14.000 m
STRATO DI BINDER	14.000 m
STRATO DI BASE	14.000 m
FONDAZIONE IN MISTO CEMENTATO	2.982 mq
FONDAZIONE IN MISTO GRANULARE	5.526 mq

MANUFATTI	
CORDOLO	2.000 u.tà

SEZIONE N. : 35A  
 QT. PROGETTO : 111.567  
 DIST.PROG. : 686.677  
 DIST.PREC. : 6.677  
 DIST.SUCC. : 13.323



SCALA 1:200

QT.RIF. 95.000

QUOTE TERRENO	109.01	109.03	109.17	109.19	109.19	109.18	109.13	109.13
DIST.PARZIALI TERRENO	3.80	15.48	10.72	1.44	11.15	12.67	4.75	
QUOTE PROGETTO		109.15	110.65	110.65	110.89	110.74	110.74	109.18
DIST.PARZIALI PROGETTO		2.25	1.48	9.56	6.06	1.48	2.33	
QUOTA PIANO STRADA			111.35	111.36	111.57	111.47	111.44	
DIST. PIANO STRADA			0.50	8.25	3.75	1.50		

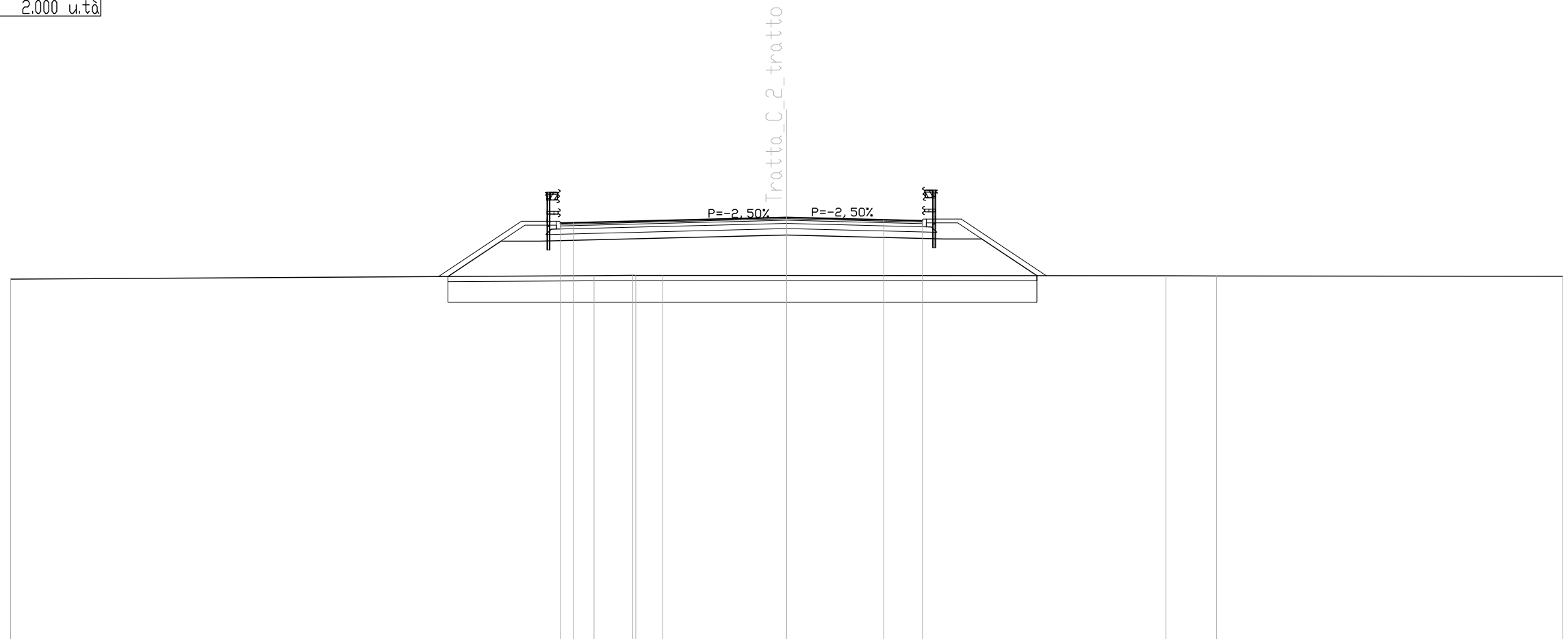
SCAVI E BONIFICHE	
SCOTTICO	4.552 mq
SCAVO PER BONIFICA	18.951 mq
LARGHEZZA ANTICAPILLARE	22.764 m
GEDESSILE	24.796 m

RILEVATI	
RILEVATO	29.862 mq
TERRENO VEGETALE	10.501 m

SOVRASTRUTTURA STRADALE	
STRATO DI USURA	14.000 m
STRATO DI BINDER	14.000 m
STRATO DI BASE	14.000 m
FONDAZIONE IN MISTO CEMENTATO	2.982 mq
FONDAZIONE IN MISTO GRANULARE	5.526 mq

MANUFATTI	
CORDOLO	2.000 u.tà

SEZIONE N. : 36  
 QT. PROGETTO : 111.412  
 DIST.PROG. : 700.000  
 DIST.PREC. : 13.323  
 DIST.SUCC. : 4.816



SCALA 1:200

QT.RIF. 95.000

QUOTE TERRENO	109.02				109.16	109.17	109.17	109.17		109.16	109.15		109.14
DIST.PARZIALI TERRENO		22.55			1.50	1.04	4.79		14.67		1.95		13.39
QUOTE PROGETTO			109.13	110.49	110.49			110.73		110.58	110.58	109.16	
DIST.PARZIALI PROGETTO			2.05	1.48		9.56		6.06		1.48	2.13		
QUOTA PIANO STRADA				111.19	111.21			111.41		111.32	111.28		
DIST. PIANO STRADA				0.50		8.25		3.75		1.50			

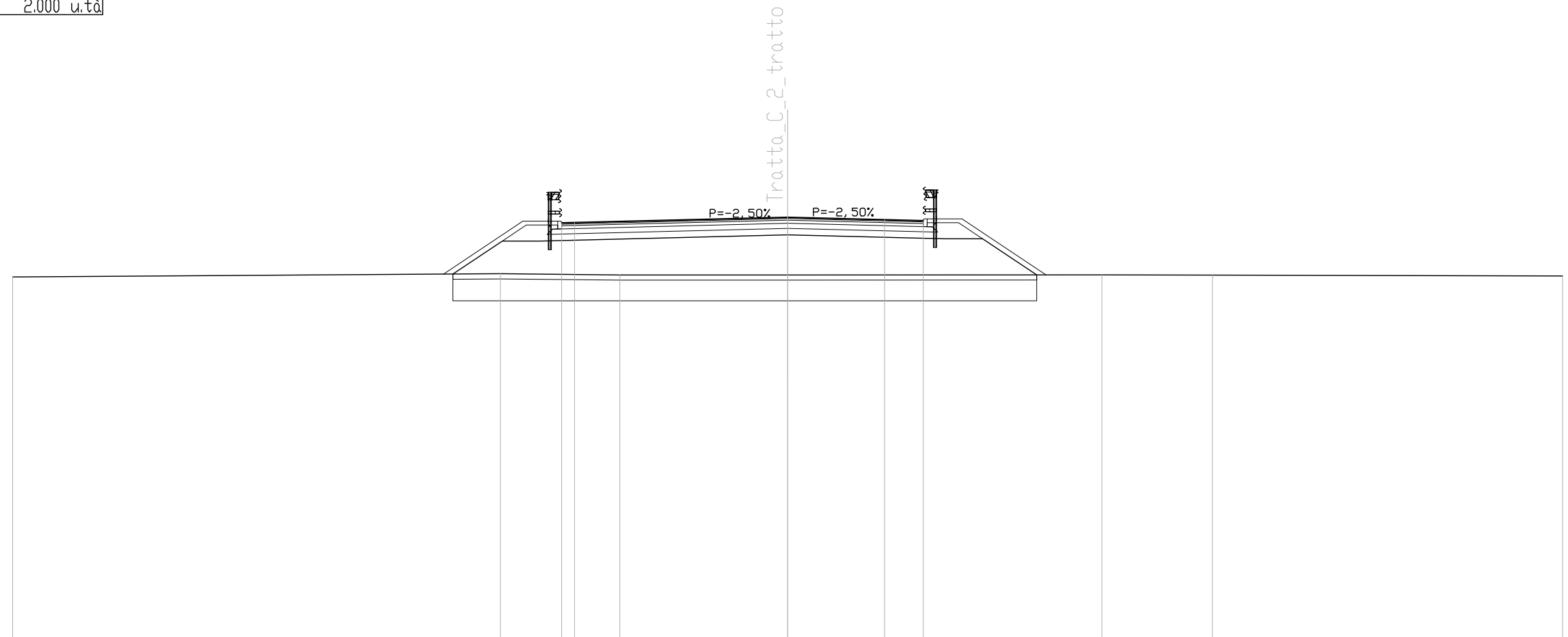
SCAVI E BONIFICHE	
SCOTTICO	4.519 mq
SCAVO PER BONIFICA	18.321 mq
LARGHEZZA ANTICAPILLARE	22.599 m
GEDESSEILE	24.642 m

RILEVATI	
RILEVATO	29.240 mq
TERRENO VEGETALE	10.300 m

SOVRASTRUTTURA STRADALE	
STRATO DI USURA	14.000 m
STRATO DI BINDER	14.000 m
STRATO DI BASE	14.000 m
FONDAZIONE IN MISTO CEMENTATO	2.982 mq
FONDAZIONE IN MISTO GRANULARE	5.526 mq

MANUFATTI	
CORDOLO	2.000 u.tà

SEZIONE N. : 36A  
 QT. PROGETTO : 111.356  
 DIST.PROG. : 704.816  
 DIST.PREC. : 4.816  
 DIST.SUCC. : 6.861



SCALA 1:200

QT.RIF. 95.000

QUOTE TERRENO	109.05			109.17	109.12	109.12		109.13	109.12	109.09
DIST.PARZIALI TERRENO		18.88		4.63	6.50	12.16		4.28	13.55	
QUOTE PROGETTO			109.16	110.44	110.44	110.68	110.52	110.52	109.13	
DIST.PARZIALI PROGETTO			1.91	1.48	9.56	6.06	1.48	2.10		
QUOTA PIANO STRADA				111.14	111.15	111.36	111.26	111.22		
DIST. PIANO STRADA				0.50	8.25	3.75	1.50			

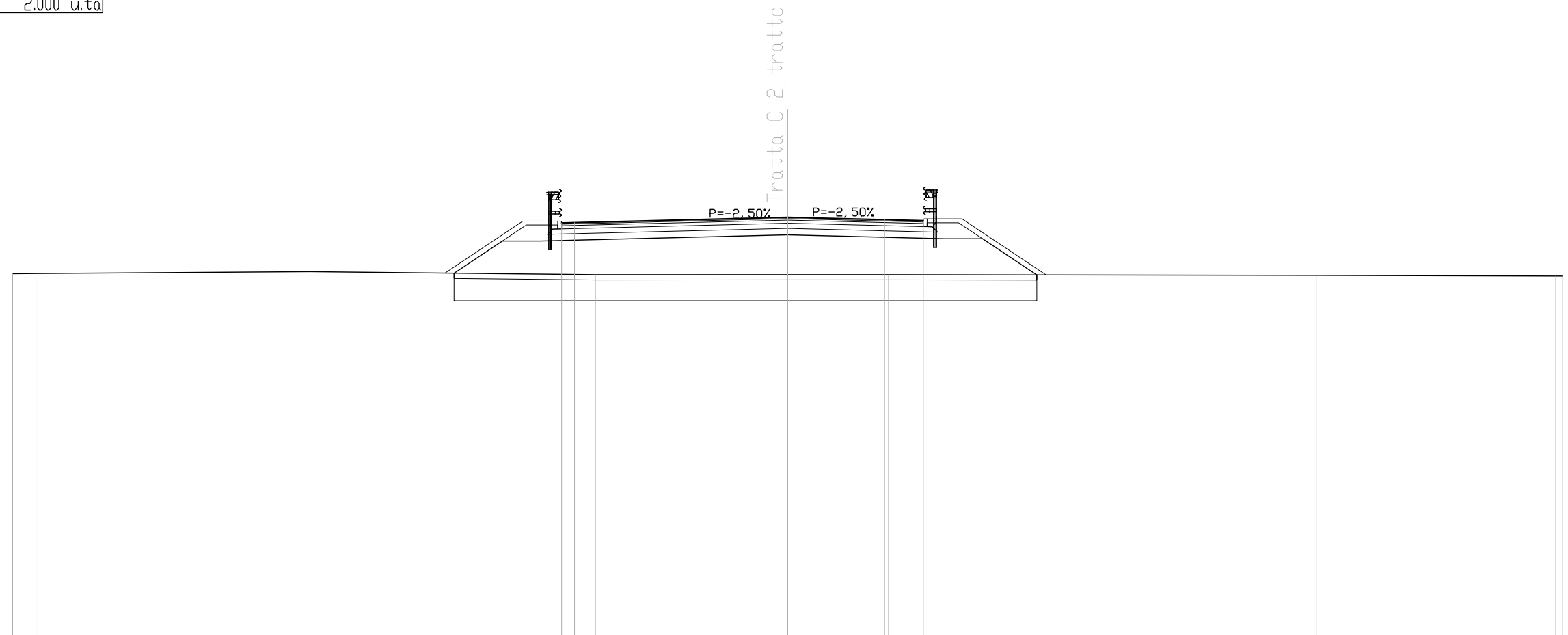
SCAVI E BONIFICHE	
SCOTTICO	4.511 mq
SCAVO PER BONIFICA	18.371 mq
LARGHEZZA ANTICAPILLARE	22.558 m
GEDESSILE	24.623 m

RILEVATI	
RILEVATO	29.094 mq
TERRENO VEGETALE	10.242 m

SOVRASTRUTTURA STRADALE	
STRATO DI USURA	14.000 m
STRATO DI BINDER	14.000 m
STRATO DI BASE	14.000 m
FONDAZIONE IN MISTO CEMENTATO	2.982 mq
FONDAZIONE IN MISTO GRANULARE	5.527 mq

MANUFATTI	
CORDOLO	2.000 u.tà

SEZIONE N. : 36B  
 QT. PROGETTO : 111.278  
 DIST.PROG. : 711.677  
 DIST.PREC. : 6.861  
 DIST.SUCC. : 8.323



SCALA 1:200

QT.RIF. 95.000

QUOTE TERRENO	109.09	109.10		109.17		109.05	109.06	109.06		109.03	109.00	109.00	
DIST.PARZIALI TERRENO	0.90		10.61		11.05		7.44	3.91		16.56		9.27	
QUOTE PROGETTO					109.11	110.36	110.36		110.60		110.45	110.45	109.05
DIST.PARZIALI PROGETTO					1.87	1.48		9.56		6.06	1.48	2.10	
QUOTA PIANO STRADA						111.06	111.07		111.28		111.18	111.15	
DIST. PIANO STRADA						0.50		8.25		3.75	1.50		

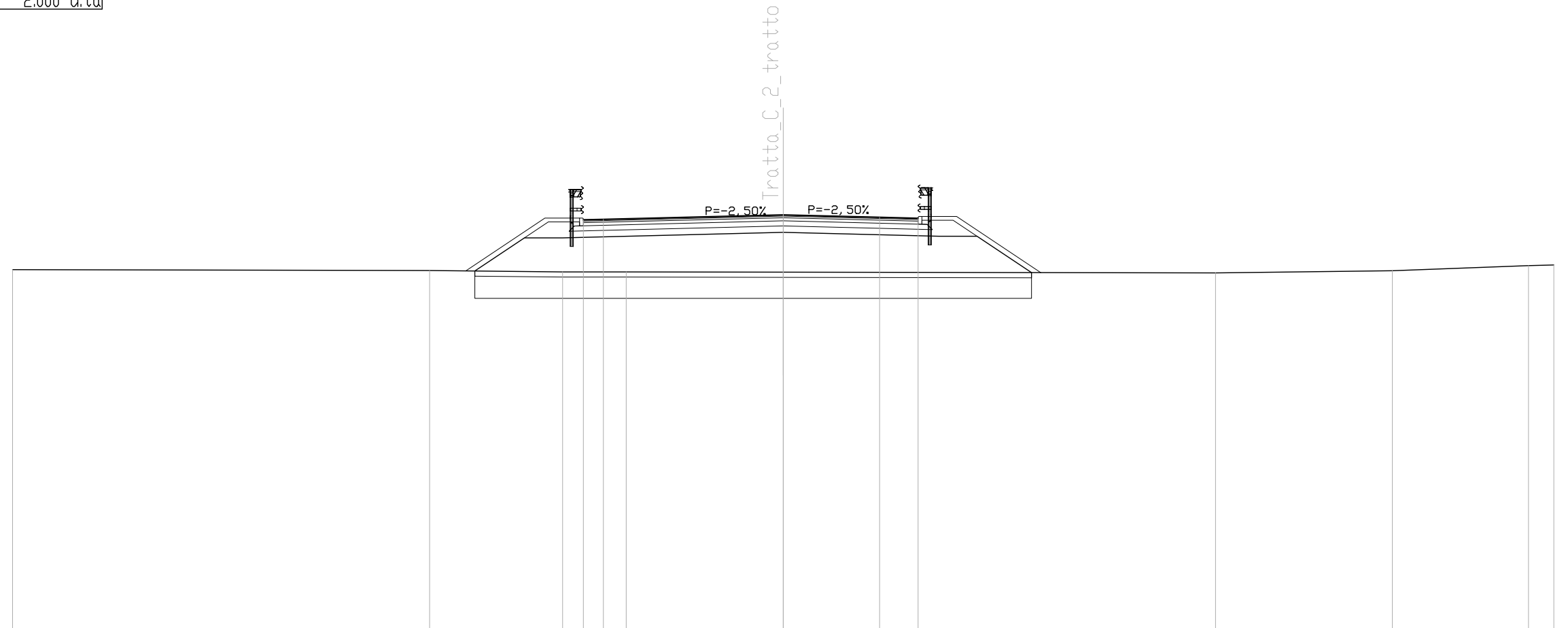
SCAVI E BONIFICHE	
SCOTICO	4.333 mq
SCAVO PER BONIFICA	17.793 mq
LARGHEZZA ANTICAPILLARE	21.673 m
GEDESSILE	23.737 m

RILEVATI	
RILEVATO	28.123 mq
TERRENO VEGETALE	10.345 m

SOVRASTRUTTURA STRADALE	
STRATO DI USURA	13.029 m
STRATO DI BINDER	13.029 m
STRATO DI BASE	13.029 m
FONDAZIONE IN MISTO CEMENTATO	2.788 mq
FONDAZIONE IN MISTO GRANULARE	5.284 mq

MANUFATTI	
CORDOLO	2.000 u.tà

SEZIONE N. : 37  
 QT. PROGETTO : 111.191  
 DIST.PROG. : 720.000  
 DIST.PREC. : 8.323  
 DIST.SUCC. : 20.000



SCALA 1:200

QT.RIF. 95.000

QUOTE TERRENO	109.06	109.03	108.97	108.97	108.96	108.93	109.02	109.22	109.24
DIST.PARZIALI TERRENO	16.23	5.18	2.48	6.11	16.83	6.88	5.30	0.99	
QUOTE PROGETTO		109.01	110.30	110.30	110.51	110.36	110.36	108.94	
DIST.PARZIALI PROGETTO		1.93	1.48	8.59	6.06	1.48	2.12		
QUOTA PIANO STRADA			111.00	111.02	111.19	111.10	111.06		
DIST. PIANO STRADA			0.78	7.00	3.75	1.50			

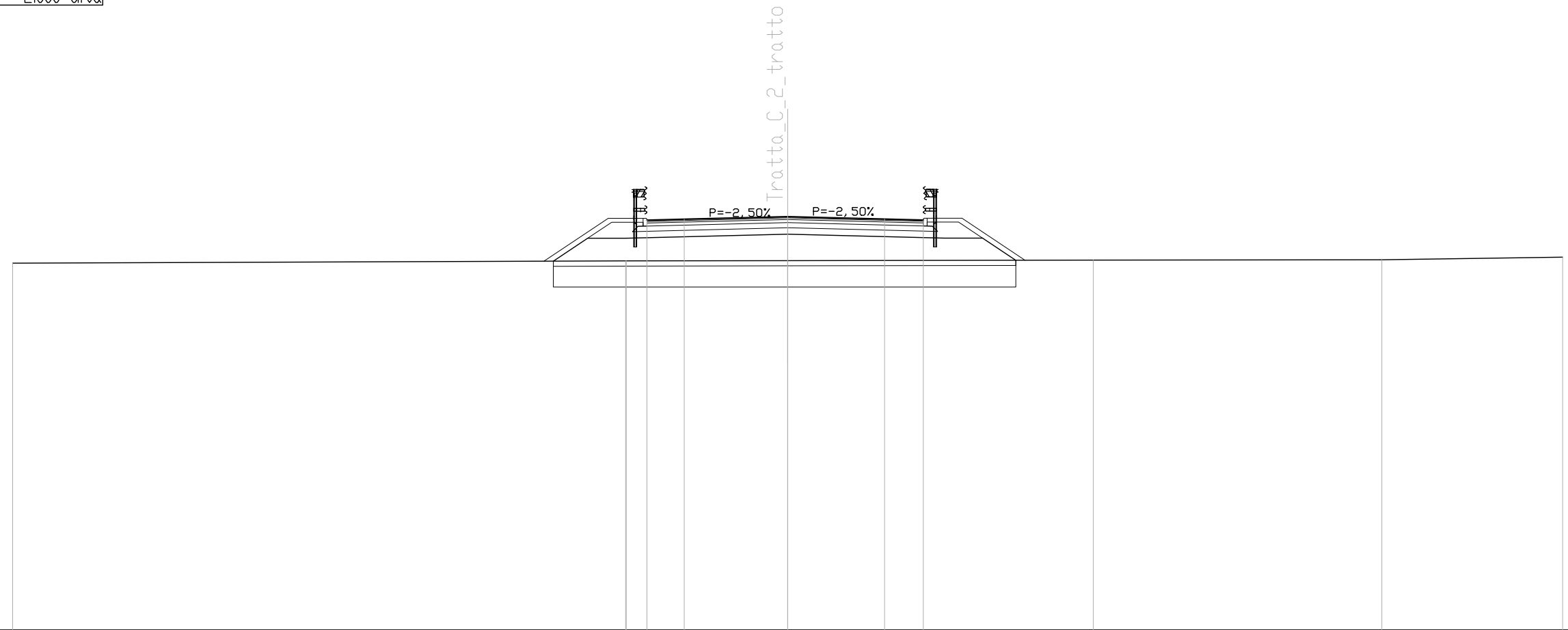
SCAVI E BONIFICHE	
SCOTICO	3.580 mq
SCAVO PER BONIFICA	14.666 mq
LARGHEZZA ANTICAPILLARE	17.901 m
GEDESSEILE	19.935 m

RILEVATI	
RILEVATO	15.381 mq
TERRENO VEGETALE	8.623 m

SOVRASTRUTTURA STRADALE	
STRATO DI USURA	10.696 m
STRATO DI BINDER	10.696 m
STRATO DI BASE	10.696 m
FONDAZIONE IN MISTO CEMENTATO	2.321 mq
FONDAZIONE IN MISTO GRANULARE	4.699 mq

MANUFATTI	
CORDOLO	2.000 u.tà

SEZIONE N. : 38  
 QT. PROGETTO : 111.009  
 DIST.PROG. : 740.000  
 DIST.PREC. : 20.000  
 DIST.SUCC. : 1.677



SCALA 1:200

QT.RIF. 95.000

QUOTE TERRENO	109.21			109.29 109.29	109.30			109.32		109.34	109.44
DIST.PARZIALI TERRENO		23.73			6.25		11.83		11.17		7.00
QUOTE PROGETTO			109.28	110.17	110.17	110.33		110.18	110.18	109.32	
DIST.PARZIALI PROGETTO			1.33	1.48	6.26		6.06	1.48	1.29		
QUOTA PIANO STRADA			110.87	110.91	111.01		110.91	110.88			
DIST. PIANO STRADA			1.44	4.00	3.75	1.50					



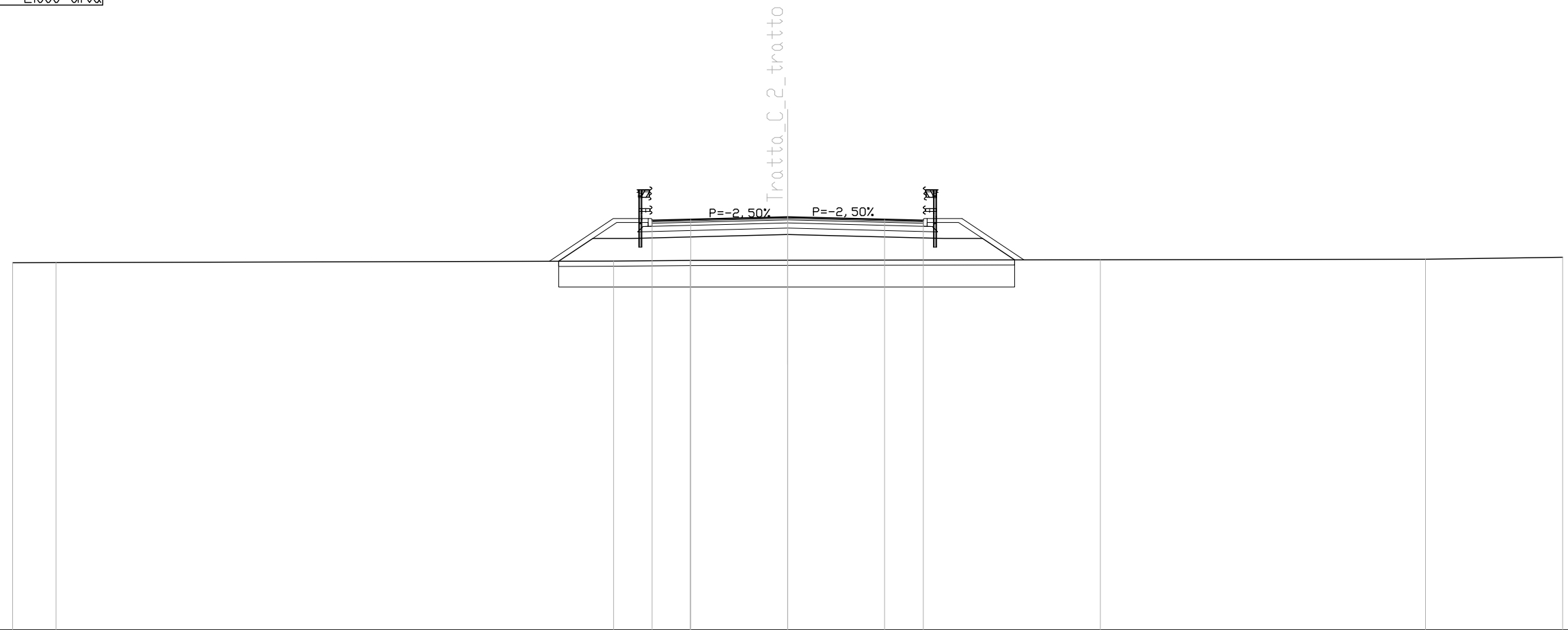
SCAVI E BONIFICHE	
SCOTTICO	3.529 mq
SCAVO PER BONIFICA	14.711 mq
LARGHEZZA ANTICAPILLARE	17.651 m
GEDESSEILE	19.703 m

RILEVATI	
RILEVATO	14.778 mq
TERRENO VEGETALE	8.557 m

SOVRASTRUTTURA STRADALE	
STRATO DI USURA	10.500 m
STRATO DI BINDER	10.500 m
STRATO DI BASE	10.500 m
FONDAZIONE IN MISTO CEMENTATO	2.282 mq
FONDAZIONE IN MISTO GRANULARE	4.650 mq

MANUFATTI	
CORDOLO	2.000 u.tà

SEZIONE N. : 38A  
 QT. PROGETTO : 110.995  
 DIST.PROG. : 741.677  
 DIST.PREC. : 1.677  
 DIST.SUCC. : 15.000



SCALA 1:200

QT.RIF. 95.000

QUOTE TERRENO	109.22	109.23		109.29	109.32	109.32		109.34		109.36		109.44
DIST.PARZIALI TERRENO	1.68		21.58		2.97	3.77		12.10		12.59		5.31
QUOTE PROGETTO				109.28	110.16	110.16		110.32		110.16	110.16	109.34
DIST.PARZIALI PROGETTO				1.32	1.48		6.06		6.06	1.48	1.24	
QUOTA PIANO STRADA				110.86	110.90		111.00		110.90	110.86		
DIST. PIANO STRADA					1.50	3.75		3.75	1.50			

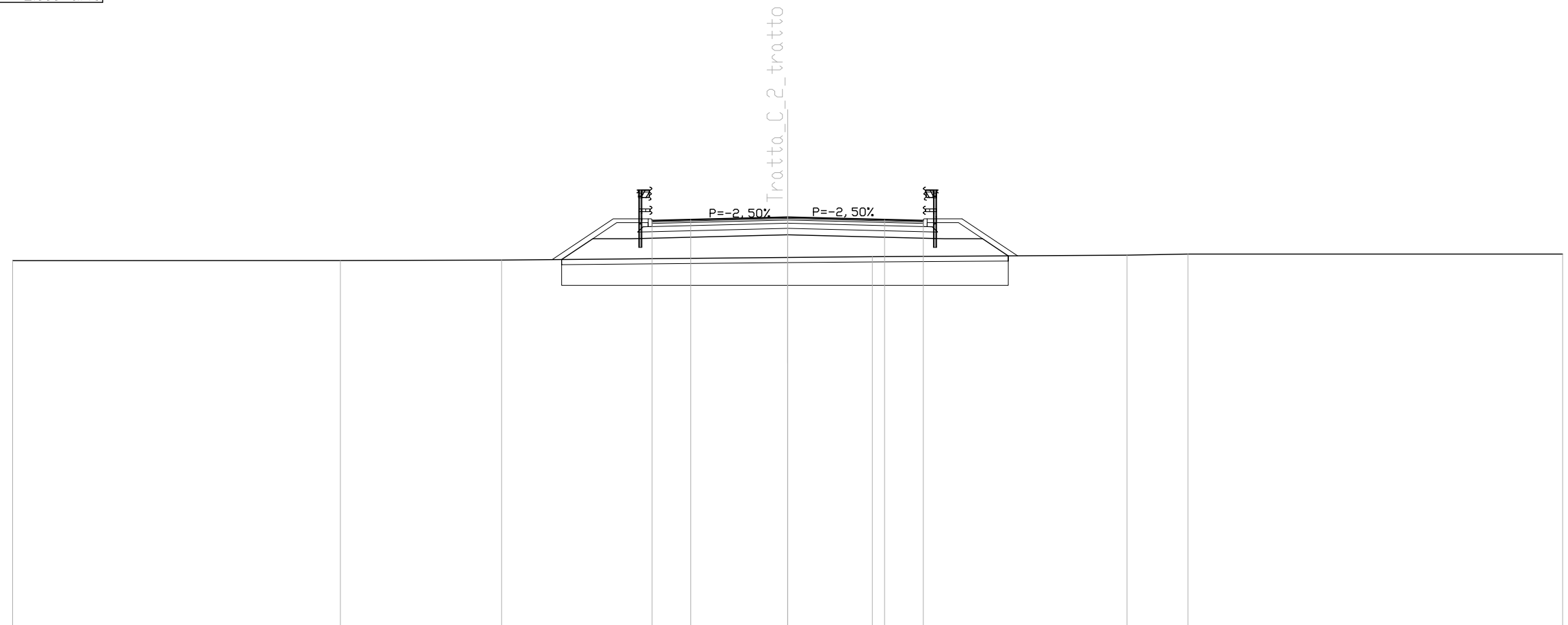
SCAVI E BONIFICHE	
SCOTICO	3.458 mq
SCAVO PER BONIFICA	15.132 mq
LARGHEZZA ANTICAPILLARE	17.292 m
GEDESSILE	19.432 m

RILEVATI	
RILEVATO	12.711 mq
TERRENO VEGETALE	8.126 m

SOVRASTRUTTURA STRADALE	
STRATO DI USURA	10.500 m
STRATO DI BINDER	10.500 m
STRATO DI BASE	10.500 m
FONDAZIONE IN MISTO CEMENTATO	2.282 mq
FONDAZIONE IN MISTO GRANULARE	4.650 mq

MANUFATTI	
CORDOLO	2.000 u.tà

SEZIONE N. : 38B  
 QT. PROGETTO : 110.887  
 DIST.PROG. : 756.677  
 DIST.PREC. : 15.000  
 DIST.SUCC. : 3.323



SCALA 1:200

QT.RIF. 95.000

QUOTE TERRENO	109,21	109,21	109,23	109,33	109,36	109,42	109,46	109,46	
DIST.PARZIALI TERRENO	12,69	6,24	11,07	3,28	9,86	2,36	14,51		
QUOTE PROGETTO			109,25	110,06	110,06	110,21	110,06	110,06	109,39
DIST.PARZIALI PROGETTO			1,21	1,48	6,06	6,06	1,48	1,00	
QUOTA PIANO STRADA			110,76	110,79	110,89	110,79	110,76		
DIST. PIANO STRADA			1,50	3,75	3,75	1,50			

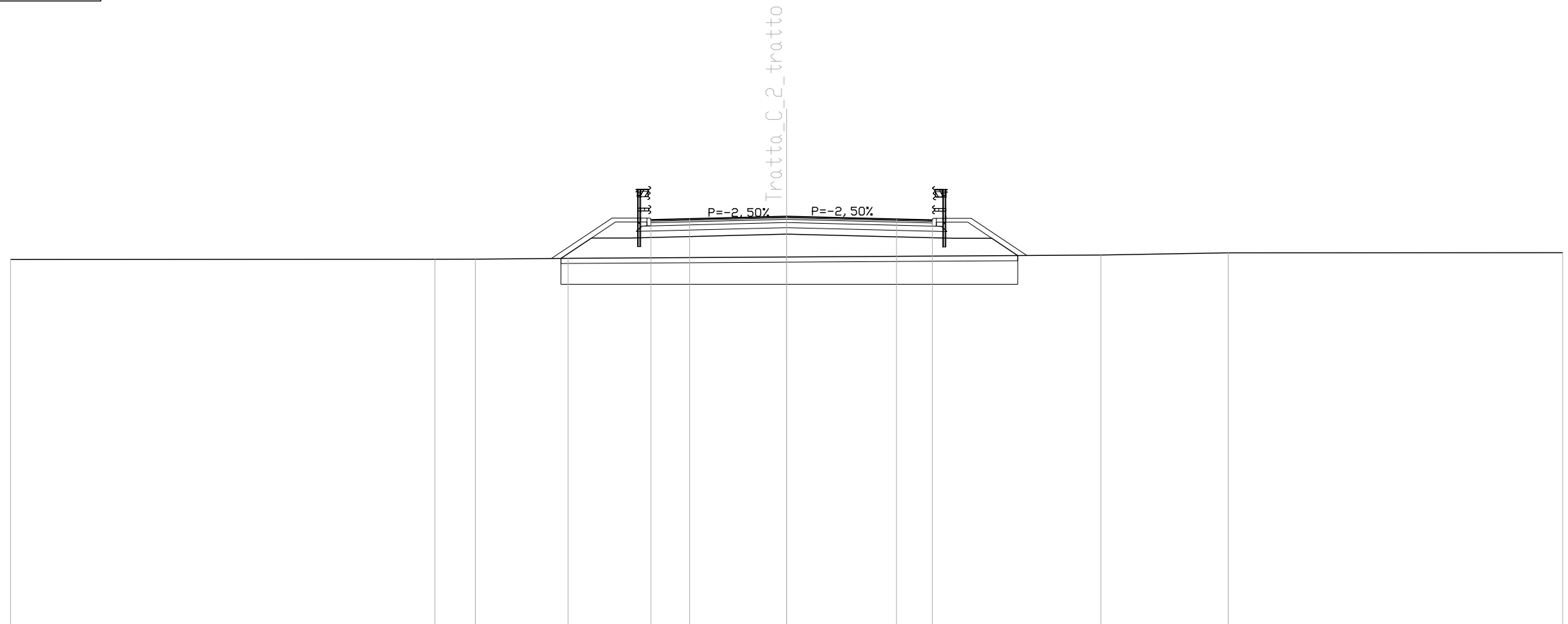
SCAVI E BONIFICHE	
SCOTICO	3.532 mq
SCAVO PER BONIFICA	15.099 mq
LARGHEZZA ANTICAPILLARE	17.661 m
GEDESSILE	19.770 m

RILEVATI	
RILEVATO	13.038 mq
TERRENO VEGETALE	8.104 m

SOVRASTRUTTURA STRADALE	
STRATO DI USURA	10.888 m
STRATO DI BINDER	10.888 m
STRATO DI BASE	10.888 m
FONDAZIONE IN MISTO CEMENTATO	2.359 mq
FONDAZIONE IN MISTO GRANULARE	4.747 mq

MANUFATTI	
CORDOLO	2.000 u.tà

SEZIONE N. : 39  
 QT. PROGETTO : 110.866  
 DIST.PROG. : 760.000  
 DIST.PREC. : 3.323  
 DIST.SUCC. : 11.141



SCALA 1:200

QUOTE TERRENO	109.20			109.21	109.22	109.25		109.30		109.38	109.46		109.47
DIST.PARZIALI TERRENO		16.41		1.56	3.59		8.45		12.15		4.92		12.93
QUOTE PROGETTO				109.25	110.03	110.03		110.19		110.02	110.02	109.36	
DIST.PARZIALI PROGETTO				1.18	1.48		6.06		6.45		1.48	1.00	
QUOTA PIANO STRADA				110.73	110.77		110.87		110.76	110.73			
DIST. PIANO STRADA					1.50		3.75		4.25		1.39		

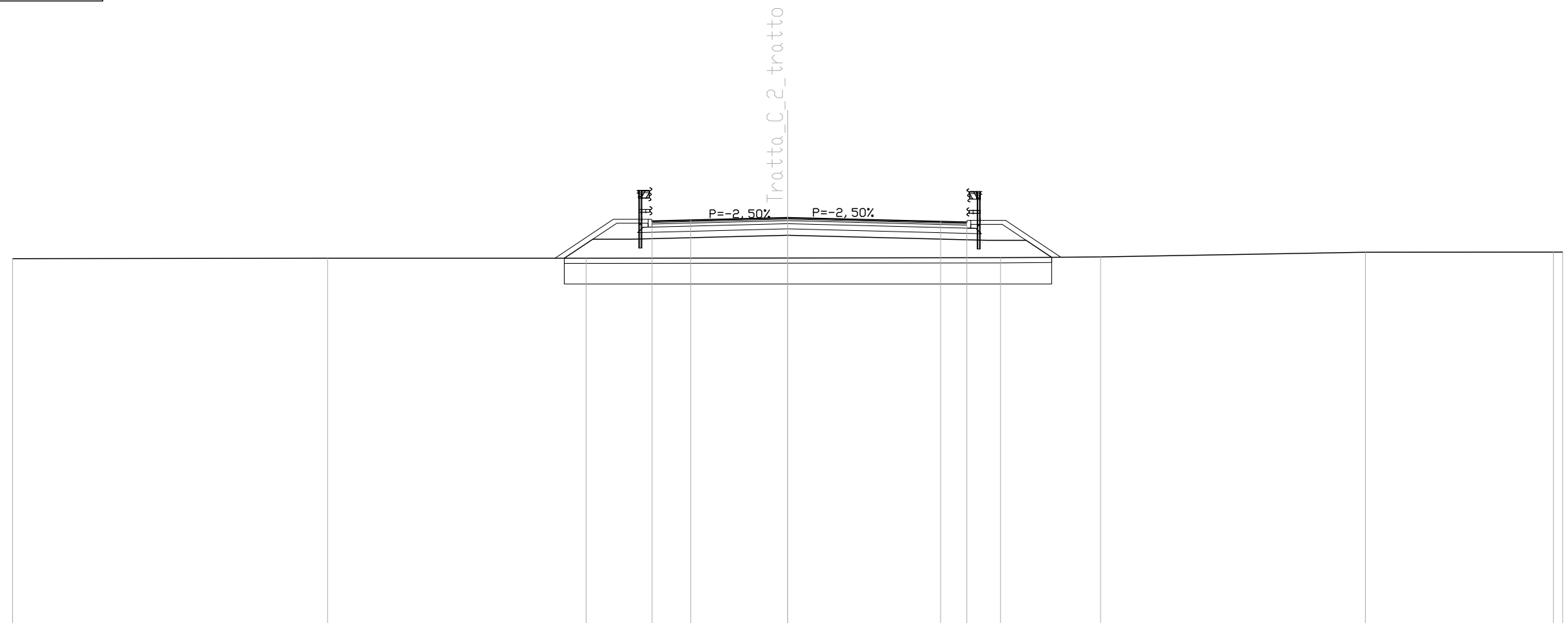
SCAVI E BONIFICHE	
SCOTICO	3.773 mq
SCAVO PER BONIFICA	15.283 mq
LARGHEZZA ANTICAPILLARE	18.866 m
GEDESSILE	20.900 m

RILEVATI	
RILEVATO	13.713 mq
TERRENO VEGETALE	7.983 m

SOVRASTRUTTURA STRADALE	
STRATO DI USURA	12.187 m
STRATO DI BINDER	12.187 m
STRATO DI BASE	12.187 m
FONDAZIONE IN MISTO CEMENTATO	2.619 mq
FONDAZIONE IN MISTO GRANULARE	5.073 mq

MANUFATTI	
CORDOLO	2.000 u.tà

SEZIONE N. : 39A  
 QT. PROGETTO : 110.804  
 DIST.PROG. : 771.141  
 DIST.PREC. : 11.141  
 DIST.SUCC. : 8.859



SCALA 1:200

QT.RIF. 95.000

QUOTE TERRENO	109.22	109.24	109.24	109.24	109.25	109.26	109.29	109.47	109.47	109.46
DIST.PARZIALI TERRENO	12.19	10.00	7.80	8.24	3.87	10.25	7.28	0.36		
QUOTE PROGETTO			109.24	109.97	109.97	110.12	109.93	109.93	109.27	
DIST.PARZIALI PROGETTO			1.10	1.48	6.06	7.75	1.48	0.99		
QUOTA PIANO STRADA			110.67	110.71	110.80	110.66	110.63			
DIST. PIANO STRADA			1.50	3.75	5.92	1.02				

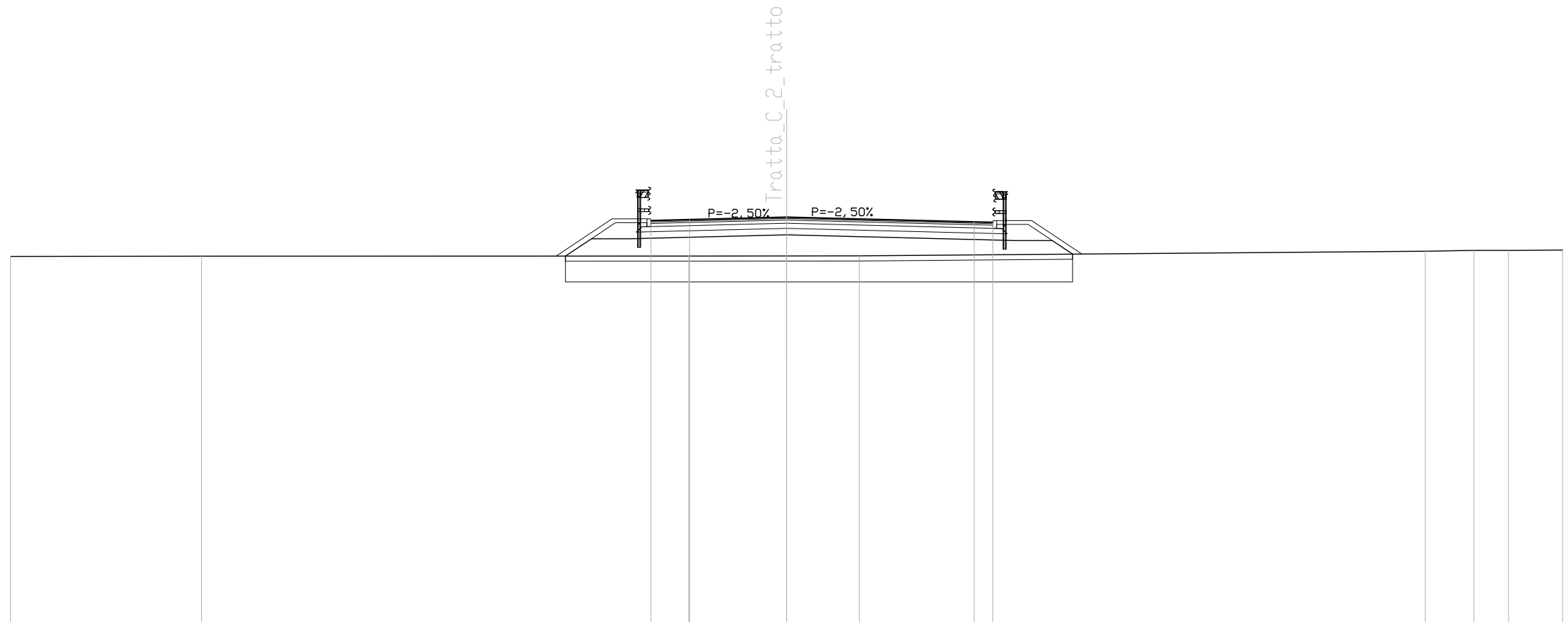
SCAVI E BONIFICHE	
SCOTTICO	3.920 mq
SCAVO PER BONIFICA	16.053 mq
LARGHEZZA ANTICAPILLARE	19.602 m
GEDESSILE	21.677 m

RILEVATI	
RILEVATO	12.872 mq
TERRENO VEGETALE	7.627 m

SOVRASTRUTTURA STRADALE	
STRATO DI USURA	13.221 m
STRATO DI BINDER	13.221 m
STRATO DI BASE	13.221 m
FONDAZIONE IN MISTO CEMENTATO	2.826 mq
FONDAZIONE IN MISTO GRANULARE	5.333 mq

MANUFATTI	
CORDOLO	2.000 u.tà

SEZIONE N. : 40  
 QT. PROGETTO : 110.760  
 DIST.PROG. : 780.000  
 DIST.PREC. : 8.859  
 DIST.SUCC. : 6.677



SCALA 1:200

QT.RIF. 95.000

QUOTE TERRENO	109,25	109,26	109,26	109,26	109,26	109,27	109,44	109,48	109,48	109,49
DIST.PARZIALI TERRENO	7,38	18,84	3,78	2,81	21,88	1,88	1,34	2,09		
QUOTE PROGETTO		109,26	109,93	109,93	110,08	109,86	109,86	109,33		
DIST.PARZIALI PROGETTO		1,00	1,48	6,06	8,78	1,48	0,79			
QUOTA PIANO STRADA		110,63	110,67	110,76	110,58	110,56				
DIST. PIANO STRADA		1,50	3,75	7,25	0,72					

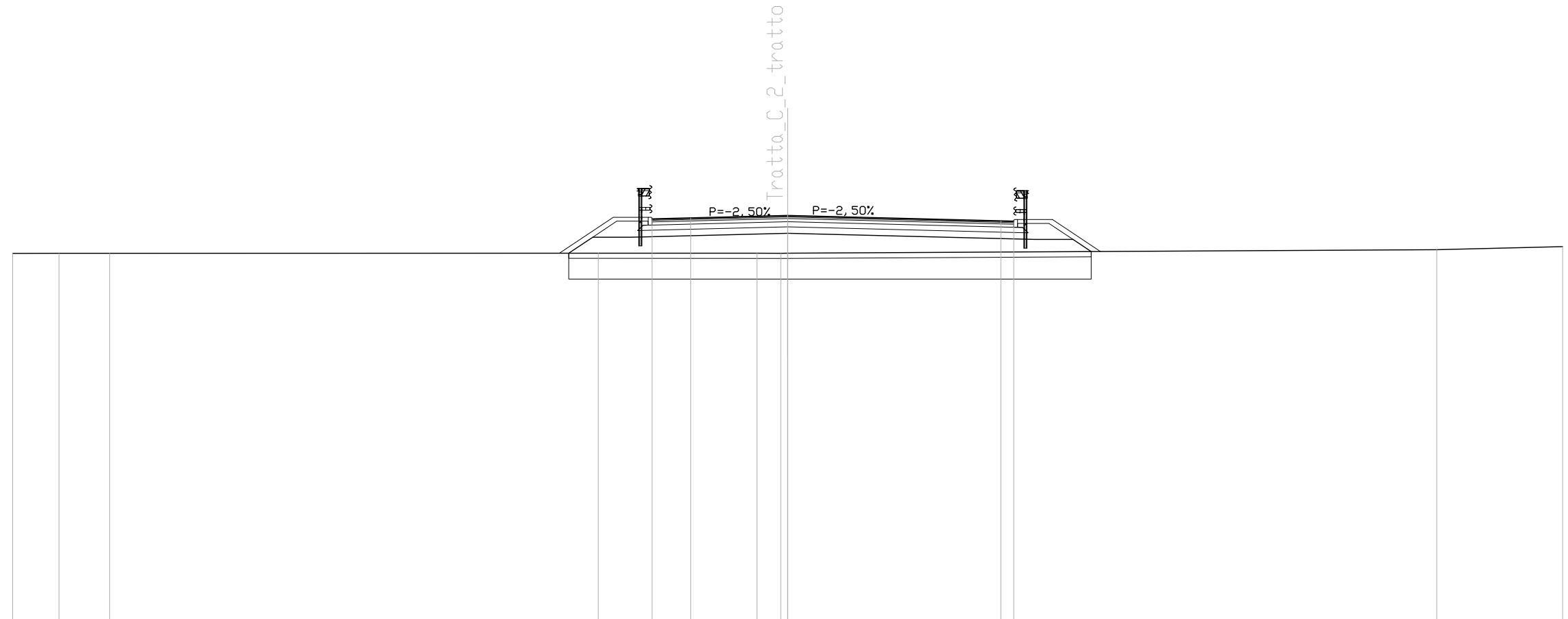
SCAVI E BONIFICHE	
SCOTTICO	4.044 mq
SCAVO PER BONIFICA	16.582 mq
LARGHEZZA ANTICAPILLARE	20.223 m
GEDESSEILE	22.290 m

RILEVATI	
RILEVATO	12.307 mq
TERRENO VEGETALE	7.437 m

SOVRASTRUTTURA STRADALE	
STRATO DI USURA	14.000 m
STRATO DI BINDER	14.000 m
STRATO DI BASE	14.000 m
FONDAZIONE IN MISTO CEMENTATO	2.982 mq
FONDAZIONE IN MISTO GRANULARE	5.525 mq

MANUFATTI	
CORDOLO	2.000 u.tà

SEZIONE N. : 40A  
 QT. PROGETTO : 110.727  
 DIST.PROG. : 786.677  
 DIST.PREC. : 6.677  
 DIST.SUCC. : 13.323



SCALA 1:200

QT.RIF. 95.000

QUOTE TERRENO	109.27	109.27	109.27		109.28		109.27	109.27	109.27		109.41	109.53	
DIST.PARZIALI TERRENO	1.79	1.96		18.92		6.14	0.92			25.13		4.87	
QUOTE PROGETTO					109.27	109.90	109.90		110.05		109.81	109.81	109.34
DIST.PARZIALI PROGETTO					0.93	1.48		6.06		9.56		1.48	0.70
QUOTA PIANO STRADA						110.60	110.63		110.73			110.52	110.51
DIST. PIANO STRADA							1.50	3.75		8.25		0.50	

SCAVI E BONIFICHE	
SCOTTICO	4.046 mq
SCAVO PER BONIFICA	16.512 mq
LARGHEZZA ANTICAPILLARE	20.229 m
GEDESSILE	22.258 m

RILEVATI	
RILEVATO	12.036 mq
TERRENO VEGETALE	7.449 m

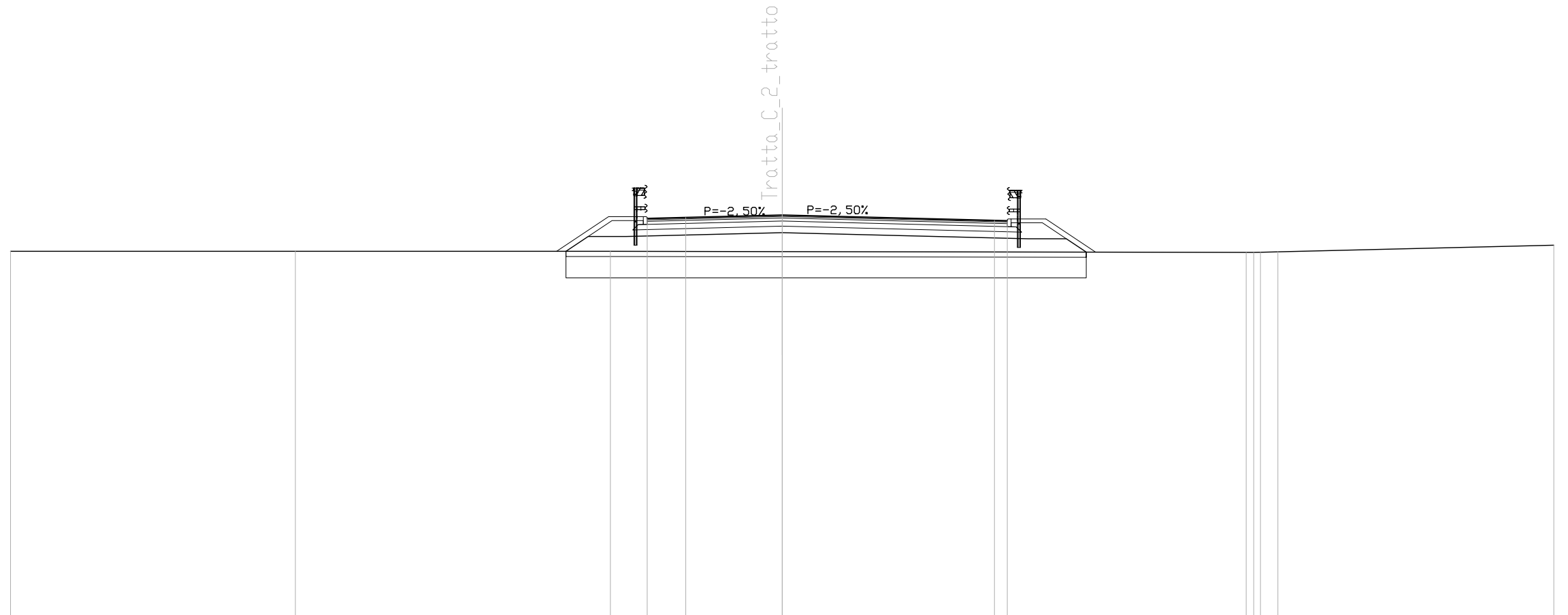
SOVRASTRUTTURA STRADALE	
STRATO DI USURA	14.000 m
STRATO DI BINDER	14.000 m
STRATO DI BASE	14.000 m
FONDAZIONE IN MISTO CEMENTATO	2.982 mq
FONDAZIONE IN MISTO GRANULARE	5.526 mq

MANUFATTI	
CORDOLO	2.000 u.tà

SEZIONE N. : 41  
 QT. PROGETTO : 110.660  
 DIST.PROG. : 800.000  
 DIST.PREC. : 13.323  
 DIST.SUCC. : 11.677

SCALA 1:200

QT.RIF. 95.000



QUOTE TERRENO	109,25	109,25	109,25	109,24	109,21	109,22	109,23	109,49
DIST.PARZIALI TERRENO	11,08	12,24	6,68	18,04	0,67	10,73		
QUOTE PROGETTO			109,25 109,83 109,83	109,98	109,74 109,74 109,22			
DIST.PARZIALI PROGETTO			0,86 1,48	6,06	9,56	1,48 0,78		
QUOTA PIANO STRADA			110,53 110,57	110,66	110,45 110,44			
DIST. PIANO STRADA			1,50 3,75	8,25	0,50			

SCAVI E BONIFICHE	
SCOTTICO	4.005 mq
SCAVO PER BONIFICA	16.194 mq
LARGHEZZA ANTICAPILLARE	20.026 m
GEDESSILE	22.043 m

RILEVATI	
RILEVATO	10.705 mq
TERRENO VEGETALE	7.204 m

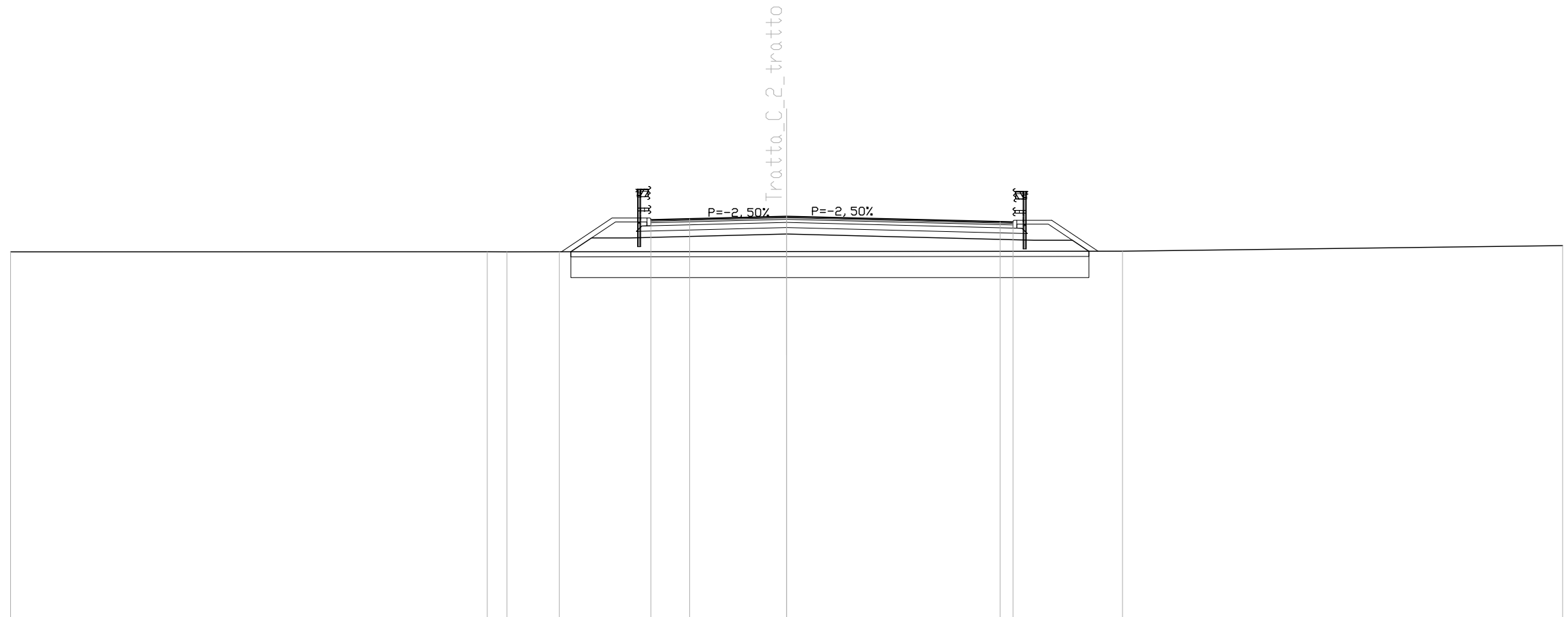
SOVRASTRUTTURA STRADALE	
STRATO DI USURA	14.000 m
STRATO DI BINDER	14.000 m
STRATO DI BASE	14.000 m
FONDAZIONE IN MISTO CEMENTATO	2.982 mq
FONDAZIONE IN MISTO GRANULARE	5.525 mq

MANUFATTI	
CORDOLO	2.000 u.tà

SEZIONE N. : 41A  
 QT. PROGETTO : 110.602  
 DIST.PROG. : 811.677  
 DIST.PREC. : 11.677  
 DIST.SUCC. : 2.841

SCALA 1:200

QT.RIF. 95.000



QUOTE TERRENO	109.24		109.24	109.23	109.24		109.25		109.26		109.47	
DIST.PARZIALI TERRENO		18.43		0.76	2.02		8.79		12.98		17.02	
QUOTE PROGETTO				109.24	109.77	109.77		109.92		109.68	109.68	109.26
DIST.PARZIALI PROGETTO				0.80	1.48		6.06		9.56		1.48	0.64
QUOTA PIANO STRADA						110.47	110.51	110.60		110.40	110.38	
DIST. PIANO STRADA						1.50	3.75		8.25		0.50	



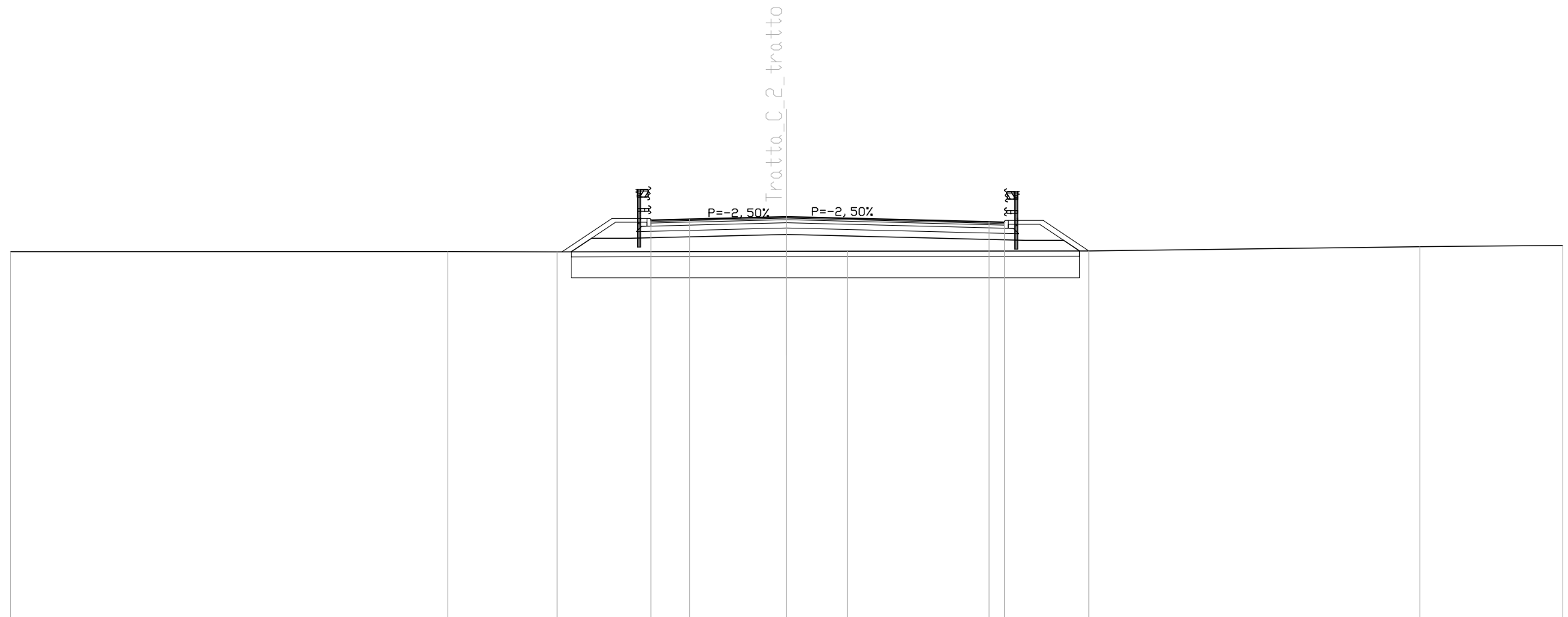
SCAVI E BONIFICHE	
SCOTTICO	3.930 mq
SCAVO PER BONIFICA	16.108 mq
LARGHEZZA ANTICAPILLARE	19.652 m
GEOTESSILE	21.684 m

RILEVATI	
RILEVATO	10.155 mq
TERRENO VEGETALE	7.154 m

SOVRASTRUTTURA STRADALE	
STRATO DI USURA	13.669 m
STRATO DI BINDER	13.669 m
STRATO DI BASE	13.669 m
FONDAZIONE IN MISTO CEMENTATO	2.916 mq
FONDAZIONE IN MISTO GRANULARE	5.442 mq

MANUFATTI	
CORDOLO	2.000 u.tà

SEZIONE N. : 41B  
 QT. PROGETTO : 110.587  
 DIST.PROG. : 814.518  
 DIST.PREC. : 2.841  
 DIST.SUCC. : 5.482



SCALA 1:200

QT.RIF. 95.000

QUOTE TERRENO	109,24	109,24	109,23	109,25	109,26	109,27	109,43	109,48
DIST.PARZIALI TERRENO	16,89	4,23	8,87	2,36	9,33	12,80	5,52	
QUOTE PROGETTO			109,24 109,76 109,76	109,91		109,68 109,68 109,27		
DIST.PARZIALI PROGETTO			0,78 1,48	6,06	9,23	1,48 0,61		
QUOTA PIANO STRADA			110,46 110,49	110,59		110,39 110,38		
DIST. PIANO STRADA			1,50 3,75	7,82	0,59			

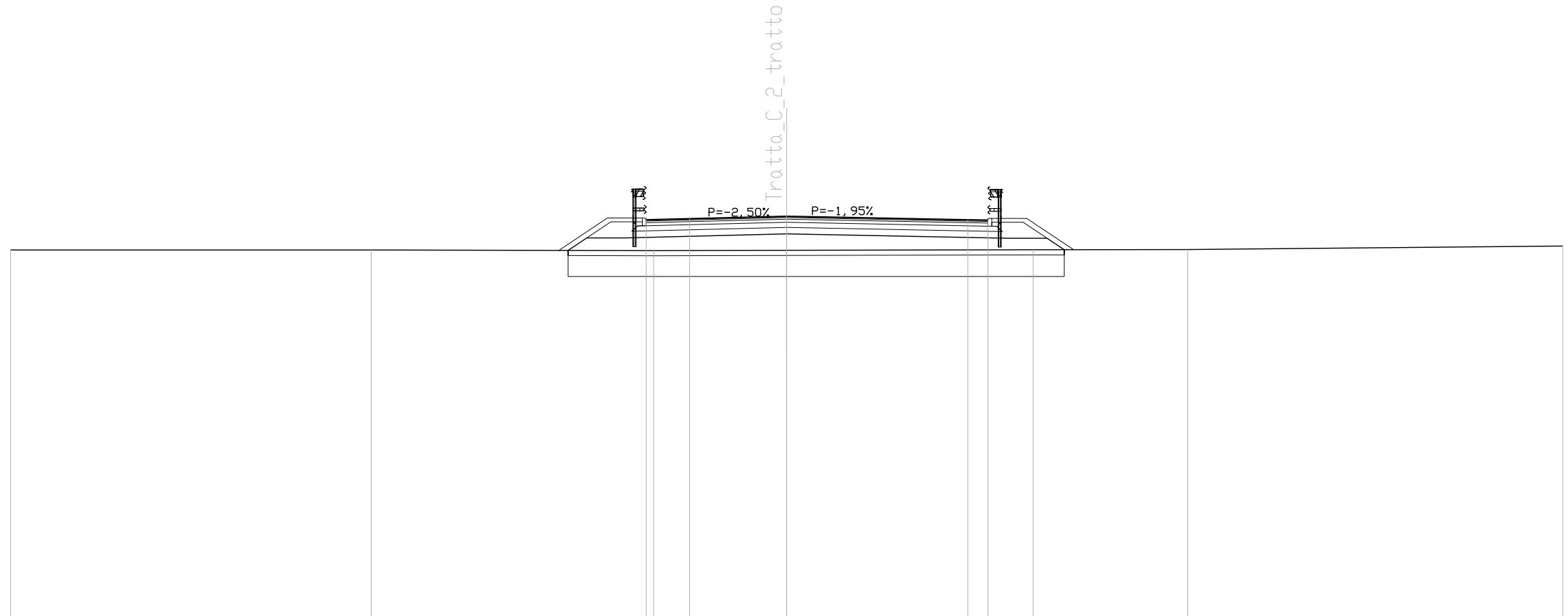
SCAVI E BONIFICHE	
SCOTICO	3.836 mq
SCAVO PER BONIFICA	15.647 mq
LARGHEZZA ANTICAPILLARE	19.179 m
GEDESSEILE	21.222 m

RILEVATI	
RILEVATO	9.864 mq
TERRENO VEGETALE	7.136 m

SOVRASTRUTTURA STRADALE	
STRATO DI USURA	13.208 m
STRATO DI BINDER	13.208 m
STRATO DI BASE	13.208 m
FONDAZIONE IN MISTO CEMENTATO	2.823 mq
FONDAZIONE IN MISTO GRANULARE	5.321 mq

MANUFATTI	
CORDOLO	2.000 u.tà

SEZIONE N. : 42  
 QT. PROGETTO : 110.560  
 DIST.PROG. : 820.000  
 DIST.PREC. : 5.482  
 DIST.SUCC. : 20.000



SCALA 1:200

QT.RIF. 95.000

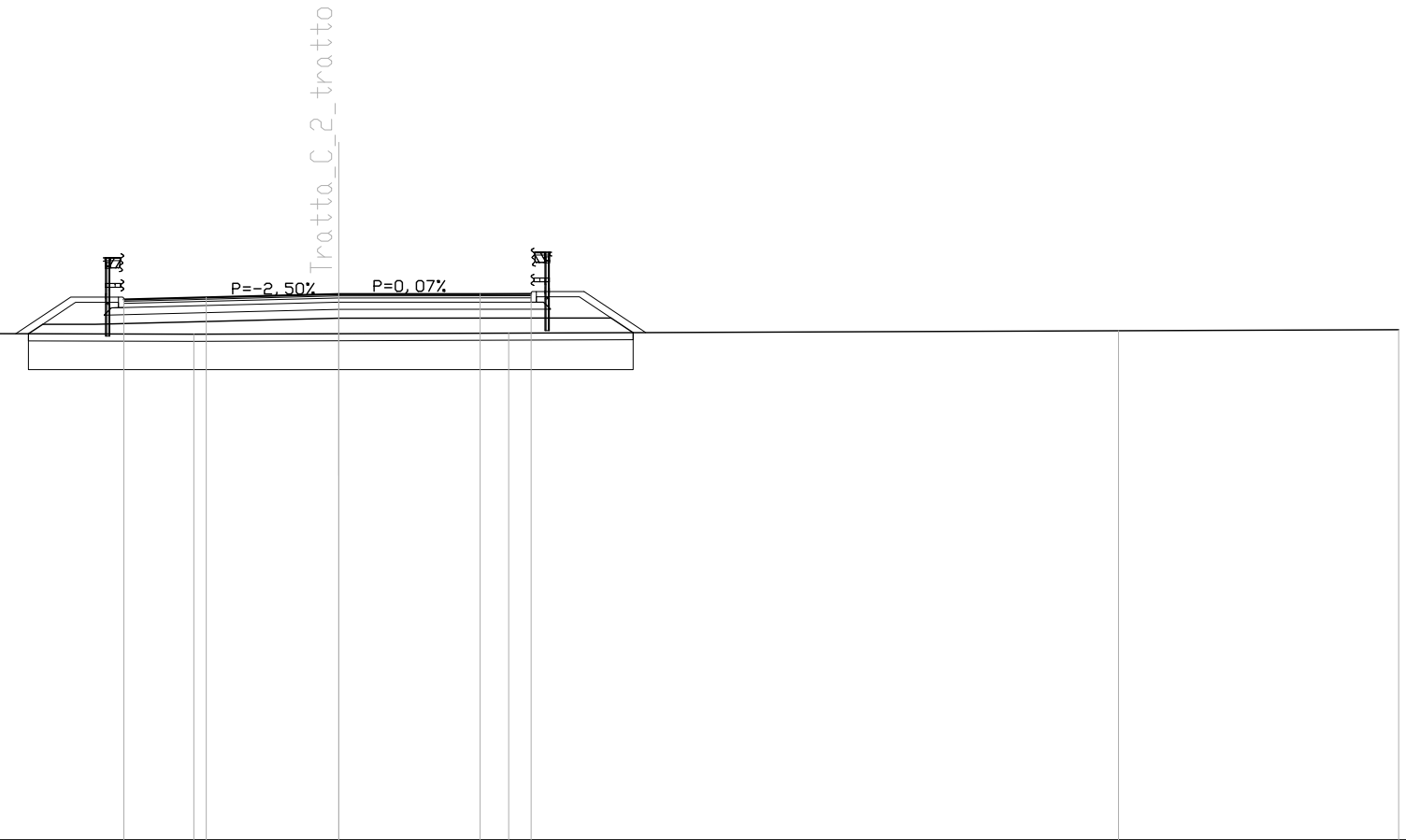
QUOTE TERRENO	109.26	109.26	109.23	109.25	109.27	109.28	109.41
DIST.PARZIALI TERRENO	13.94	10.92	5.14	9.53	5.98	14.49	
QUOTE PROGETTO			109.24 109.72 109.72	109.88	109.71 109.71 109.27		
DIST.PARZIALI PROGETTO			0.72 1.48	6.24	8.59	1.48 0.67	
QUOTA PIANO STRADA			110.42 110.47	110.56	110.42 110.41		
DIST. PIANO STRADA			1.68 3.75	7.00	0.78		

SCAVI E BONIFICHE	
SCOTTICO	3.423 mq
SCAVO PER BONIFICA	13.997 mq
LARGHEZZA ANTICAPILLARE	17.114 m
GEDTESSILE	19.172 m
RILEVATI	
RILEVATO	6.418 mq
TERRENO VEGETALE	6.669 m
SOVRASTRUTTURA STRADALE	
STRATO DI USURA	11.529 m
STRATO DI BINDER	11.529 m
STRATO DI BASE	11.529 m
FONDAZIONE IN MISTO CEMENTATO	2.487 mq
FONDAZIONE IN MISTO GRANULARE	4.872 mq
MANUFATTI	
CORDOLO	2.000 u.tà

SEZIONE N. : 43  
 QT. PROGETTO : 110.460  
 DIST.PROG. : 840.000  
 DIST.PREC. : 20.000  
 DIST.SUCC. : 1.677

SCALA 1:200

QT.RIF. 95.000



QUOTE TERRENO	109.35	109.38	109.32	109.34	109.36	109.42	109.45
DIST.PARZIALI TERRENO	7.11	18.79	4.10	4.81	17.26	7.93	
QUOTE PROGETTO			109.34 109.61	109.61	109.78	109.78 109.78 109.37	
DIST.PARZIALI PROGETTO			0.41 1.48	6.90	6.25	1.46 0.62	
QUOTA PIANO STRADA			110.31	110.37	110.46	110.46 110.46	
DIST. PIANO STRADA			2.33	3.75	4.00	1.44	

SCAVI E BONIFICHE	
SCOTTICO	3.376 mq
SCAVO PER BONIFICA	13.896 mq
LARGHEZZA ANTICAPILLARE	16.880 m
GEDESSEILE	18.939 m

RILEVATI	
RILEVATO	5.728 mq
TERRENO VEGETALE	6.556 m

SOVRASTRUTTURA STRADALE	
STRATO DI USURA	11.389 m
STRATO DI BINDER	11.389 m
STRATO DI BASE	11.389 m
FONDAZIONE IN MISTO CEMENTATO	2.459 mq
FONDAZIONE IN MISTO GRANULARE	4.832 mq

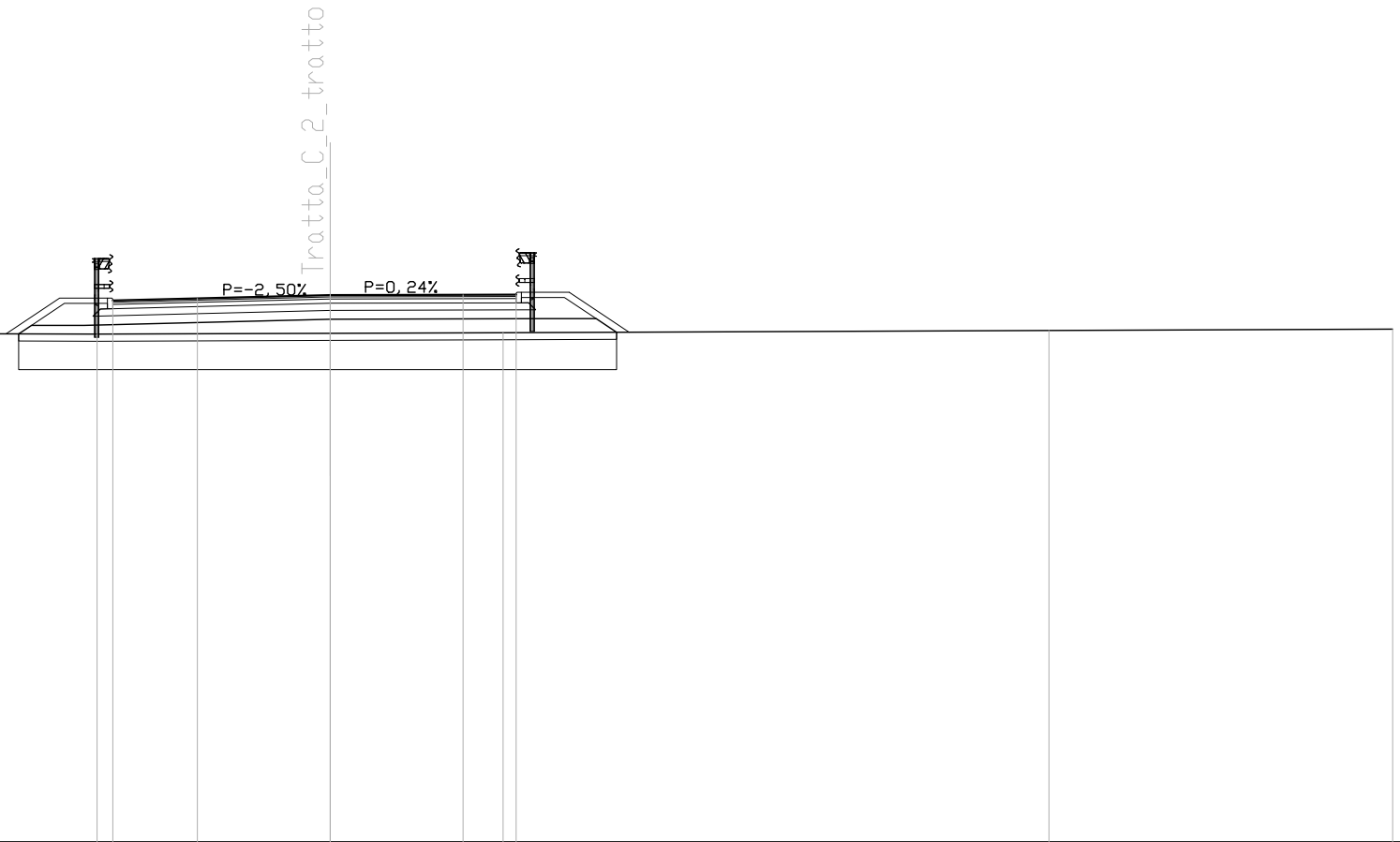
MANUFATTI	
CORDOLO	2.000 u.tà

SEZIONE N. : 43A  
 QT. PROGETTO : 110.452  
 DIST.PROG. : 841.677  
 DIST.PREC. : 1.677  
 DIST.SUCC. : 18.323

SCALA 1:200

QT.RIF. 95.000

QUOTE TERRENO	109.37	109.40	109.35	109.37	109.39	109.45	109.49
DIST.PARZIALI TERRENO	7.10	16.32	6.58	4.88	15.41	9.70	
QUOTE PROGETTO			109.36 109.60	109.60	109.77	109.79 109.79 109.40	
DIST.PARZIALI PROGETTO			0.36 1.48	6.95	6.05	1.46 0.57	
QUOTA PIANO STRADA			110.30	110.36	110.45	110.46 110.46	
DIST. PIANO STRADA			2.39	3.75	3.75	1.50	



SCAVI E BONIFICHE	
SCOTTICO	3.340 mq
SCAVO PER BONIFICA	14.108 mq
LARGHEZZA ANTICAPILLARE	16.697 m
GEDESSEILE	18.655 m

RILEVATI	
RILEVATO	0.589 mq
TERRENO VEGETALE	5.400 m

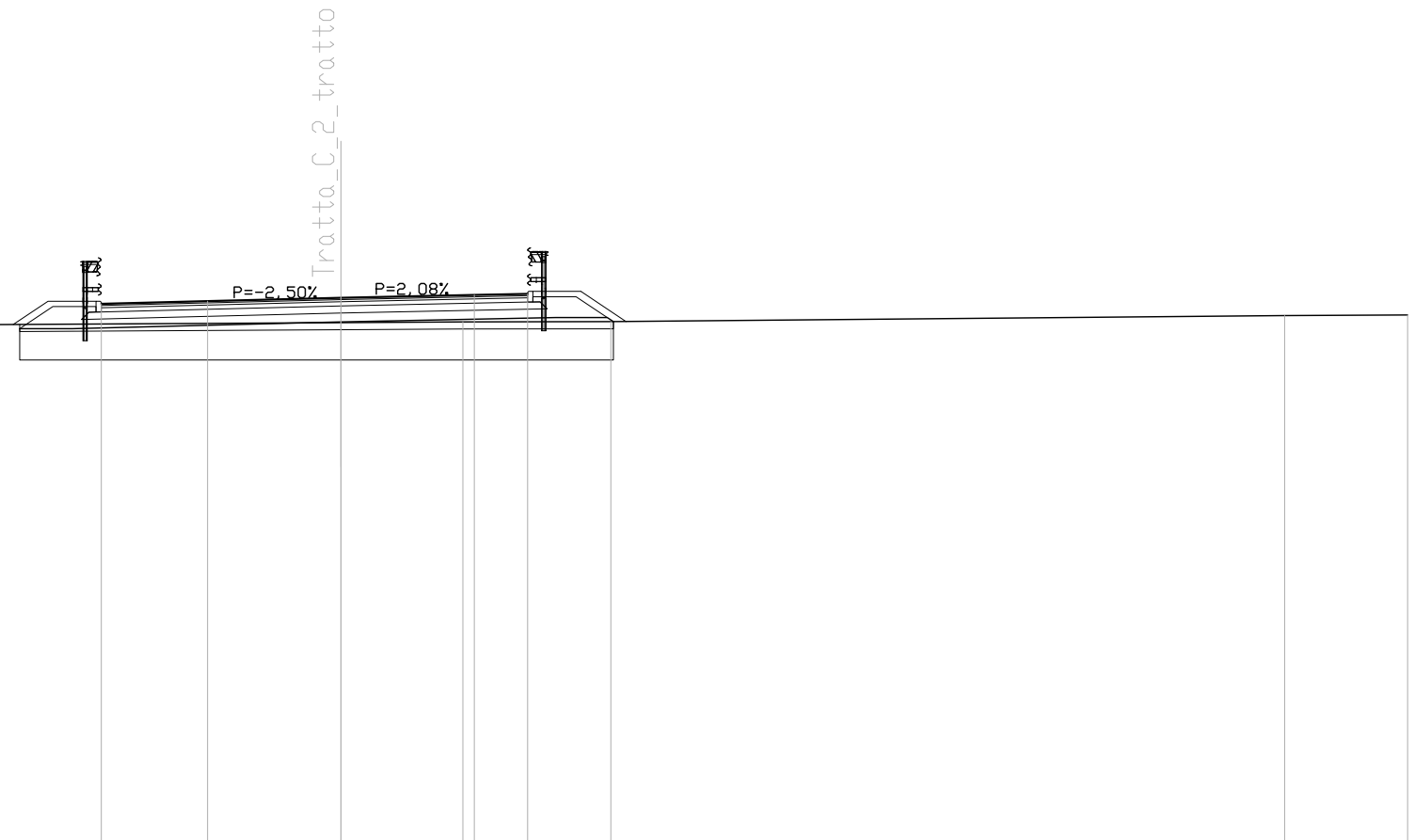
SOVRASTRUTTURA STRADALE	
STRATO DI USURA	11.988 m
STRATO DI BINDER	11.988 m
STRATO DI BASE	11.988 m
FONDAZIONE IN MISTO CEMENTATO	2.579 mq
FONDAZIONE IN MISTO GRANULARE	4.955 mq

MANUFATTI	
CORDOLO	2.000 u.tà

SEZIONE N. : 44  
 QT. PROGETTO : 110.360  
 DIST.PROG. : 860.000  
 DIST.PREC. : 18.323  
 DIST.SUCC. : 20.000

SCALA 1:200

QT.RIF. 95.000



QUOTE TERRENO	109.50	109.52	109.56		109.66	109.68	109.69		109.86	109.88
DIST.PARZIALI TERRENO	4.36	7.50	18.13		3.43	4.16	18.95		3.46	
QUOTE PROGETTO				109.49	109.49	109.68	109.81	109.81	109.69	
DIST.PARZIALI PROGETTO				1.48	7.55	6.04	1.45			
QUOTA PIANO STRADA				110.19	110.27	110.36	110.44	110.47		
DIST. PIANO STRADA					2.99	3.75	3.75	1.50		

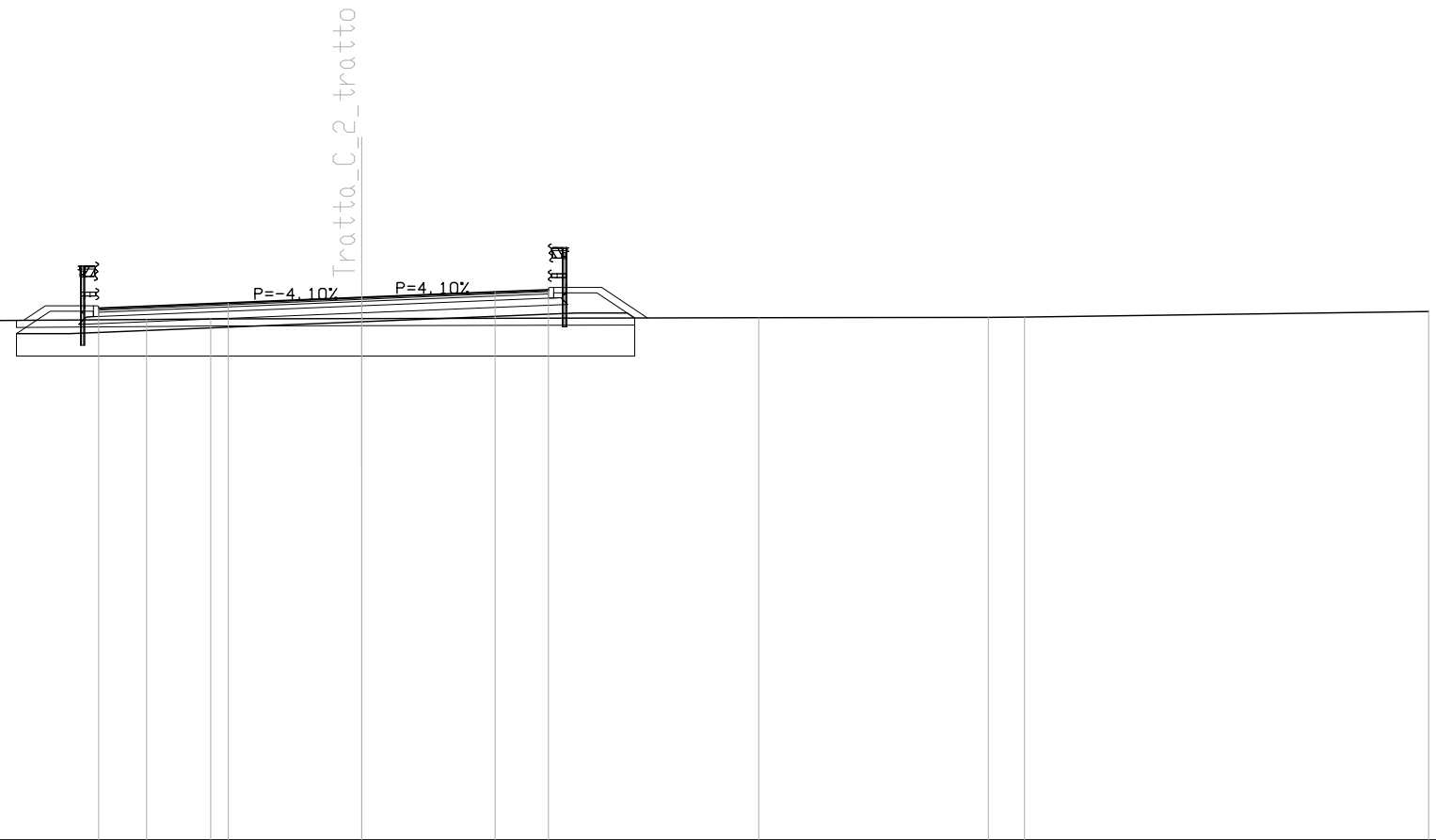
SCAVI E BONIFICHE	
SCOTTICO	3.478 mq
SCAVO PER BONIFICA	14.704 mq
LARGHEZZA ANTICAPILLARE	17.385 m
GEDTESSILE	19.082 m

RILEVATI	
RILEVATO	0.489 mq
TERRENO VEGETALE	4.980 m

SOVRASTRUTTURA STRADALE	
STRATO DI USURA	12.643 m
STRATO DI BINDER	12.643 m
STRATO DI BASE	12.643 m
FONDAZIONE IN MISTO CEMENTATO	2.709 mq
FONDAZIONE IN MISTO GRANULARE	5.117 mq

MANUFATTI	
CORDOLO	2.000 u.tà

SEZIONE N. : 45  
 QT. PROGETTO : 110.260  
 DIST.PROG. : 880.000  
 DIST.PREC. : 20.000  
 DIST.SUCC. : 20.000



SCALA 1:200

QT.RIF. 95.000

QUOTE TERRENO	109.49	109.50		109.64	109.66	109.67		109.69	109.70	109.71		109.87
DIST.PARZIALI TERRENO	3.13	20.82		1.80	4.25	11.17		6.46	1.01	11.36		
QUOTE PROGETTO				109.24	109.24	109.58		109.83	109.83	109.69		
DIST.PARZIALI PROGETTO				1.50	8.21	6.03		1.43				
QUOTA PIANO STRADA				109.96	110.11	110.26		110.41	110.48			
DIST. PIANO STRADA				3.64	3.75	3.75		1.50				

SCAVI E BONIFICHE	
SCOTTICO	3.197 mq
SCAVO PER BONIFICA	13.838 mq
LARGHEZZA ANTICAPILLARE	15.986 m
GEDTESSILE	18.219 m

RILEVATI	
RILEVATO	0.949 mq
TERRENO VEGETALE	4.859 m

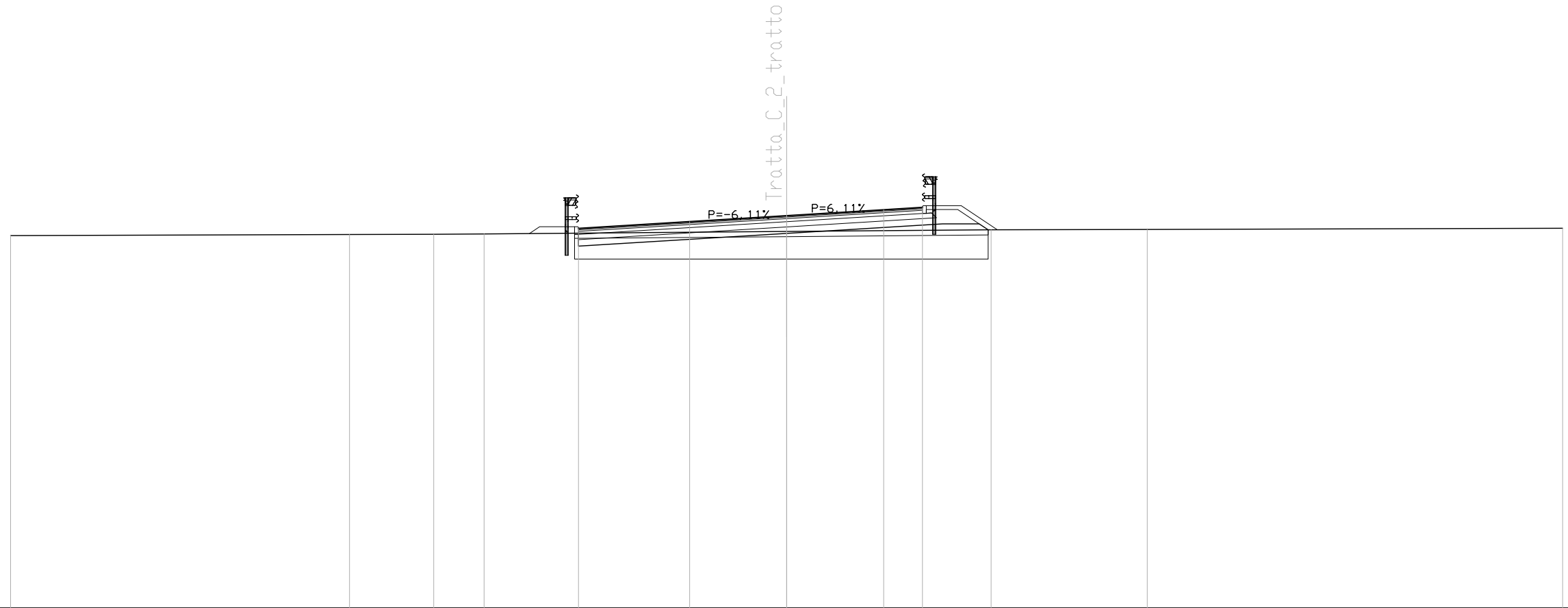
SOVRASTRUTTURA STRADALE	
STRATO DI USURA	13.297 m
STRATO DI BINDER	13.297 m
STRATO DI BASE	13.297 m
FONDAZIONE IN MISTO CEMENTATO	2.748 mq
FONDAZIONE IN MISTO GRANULARE	4.216 mq

MANUFATTI	
CORDOLO	2.000 u.tà

SEZIONE N. : 46  
 QT. PROGETTO : 110.160  
 DIST.PROG. : 900.000  
 DIST.PREC. : 20.000  
 DIST.SUCC. : 3.139

SCALA 1:200

QT.RIF. 95.000



QUOTE TERRENO	109.40	109.44	109.45	109.46	109.55	109.62	109.63	109.68
DIST.PARZIALI TERRENO	13.10	3.26	1.95	11.70	7.90	6.04	16.06	
QUOTE PROGETTO				109.24 108.99	109.48	109.85 109.62		
DIST.PARZIALI PROGETTO				8.05	6.02	1.42 0.35		
QUOTA PIANO STRADA				109.67	109.93	110.16	110.39 110.48	
DIST. PIANO STRADA				4.30	3.75	3.75	1.50	

SCAVI E BONIFICHE	
SCOTTICO	3.225 mq
SCAVO PER BONIFICA	13.935 mq
LARGHEZZA ANTICAPILLARE	16.125 m
GEDESSILE	18.331 m

RILEVATI	
RILEVATO	1.085 mq
TERRENO VEGETALE	4.845 m

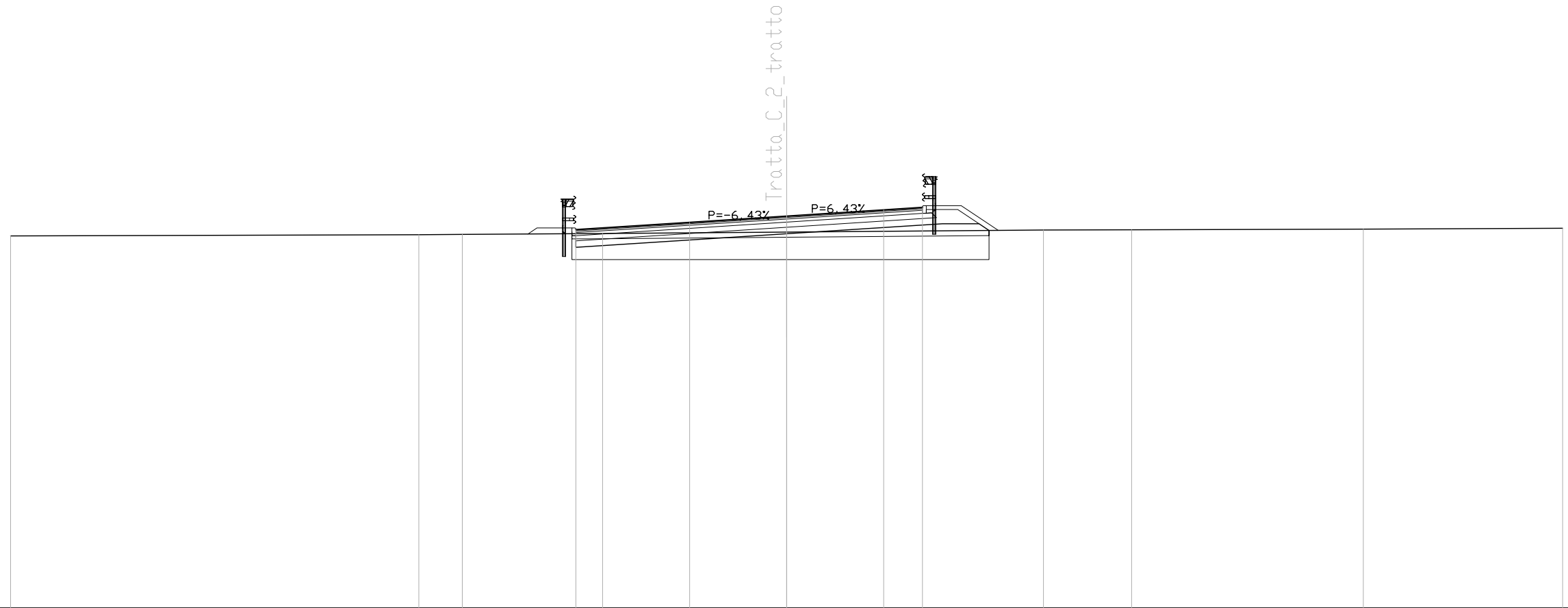
SOVRASTRUTTURA STRADALE	
STRATO DI USURA	13.400 m
STRATO DI BINDER	13.400 m
STRATO DI BASE	13.400 m
FONDAZIONE IN MISTO CEMENTATO	2.769 mq
FONDAZIONE IN MISTO GRANULARE	4.240 mq

MANUFATTI	
CORDOLO	2.000 u.tà

SEZIONE N. : 46A  
 QT. PROGETTO : 110.144  
 DIST.PROG. : 903.139  
 DIST.PREC. : 3.139  
 DIST.SUCC. : 16.861

SCALA 1:200

QT.RIF. 95.000



QUOTE TERRENO	109.38	109.43	109.44	109.47	109.53	109.61	109.62	109.65	109.68
DIST.PARZIALI TERRENO	15.78	1.68	5.42	7.12	9.93	3.41	8.96	7.71	
QUOTE PROGETTO				109.19 108.94	109.46	109.85 109.85 109.59			
DIST.PARZIALI PROGETTO				8.15	6.02	1.42 0.39			
QUOTA PIANO STRADA			109.62	109.90	110.14	110.39 110.48			
DIST. PIANO STRADA			4.40	3.75	3.75	1.50			



SCAVI E BONIFICHE	
SCOTTICO	3.203 mq
SCAVO PER BONIFICA	13.536 mq
LARGHEZZA ANTICAPILLARE	16.016 m
GEDTESSILE	18.071 m

RILEVATI	
RILEVATO	0.616 mq
TERRENO VEGETALE	4.512 m

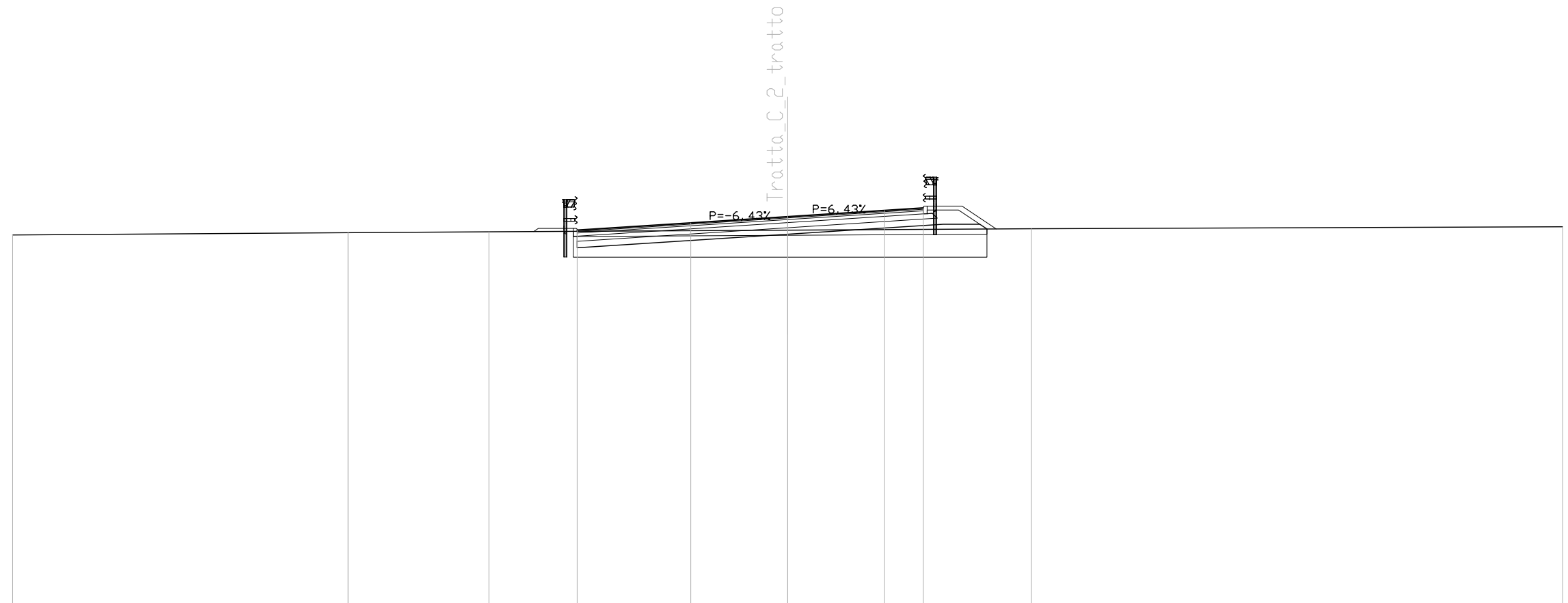
SOVRASTRUTTURA STRADALE	
STRATO DI USURA	13.400 m
STRATO DI BINDER	13.400 m
STRATO DI BASE	13.400 m
FONDAZIONE IN MISTO CEMENTATO	2.769 mq
FONDAZIONE IN MISTO GRANULARE	4.238 mq

MANUFATTI	
CORDOLO	2.000 u.tà

SEZIONE N. : 47  
 QT. PROGETTO : 110.060  
 DIST.PROG. : 920.000  
 DIST.PREC. : 16.861  
 DIST.SUCC. : 20.000

SCALA 1:200

QT.RIF. 95.000



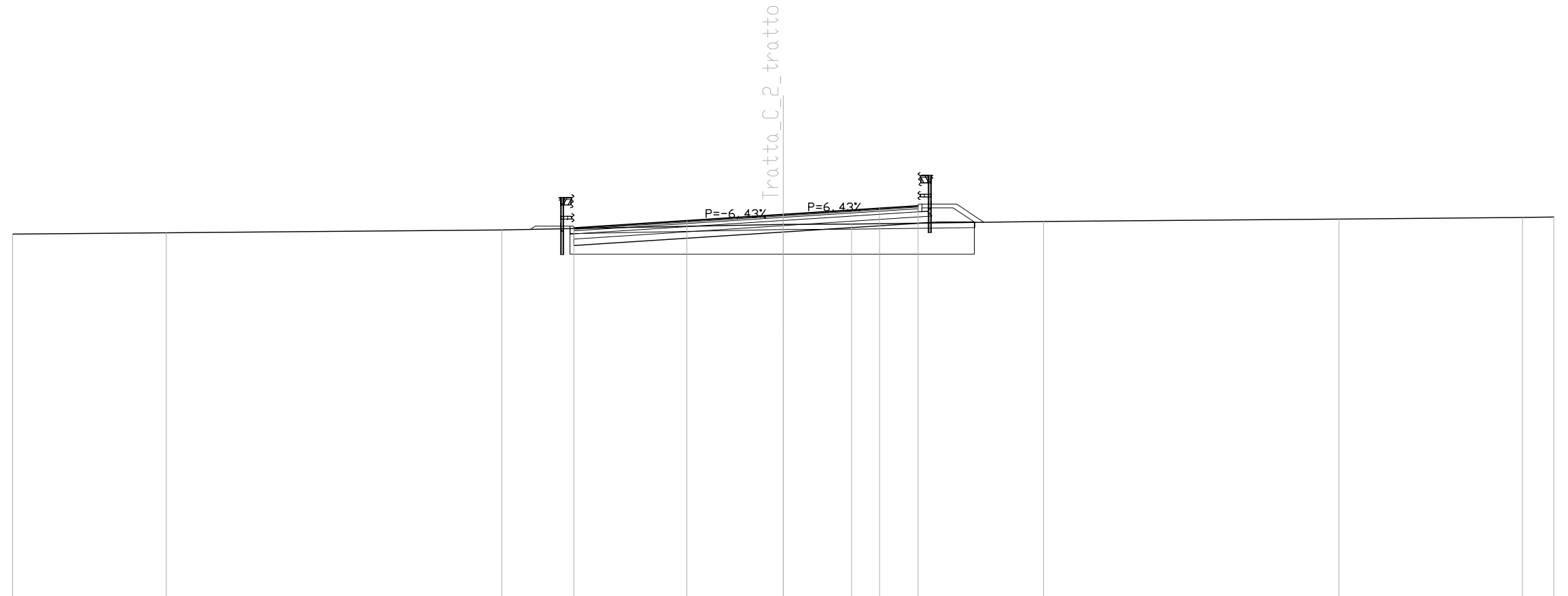
QUOTE TERRENO	109.35	109.44	109.47	109.54	109.59	109.67
DIST.PARZIALI TERRENO	12.98	5.45	11.57	9.44	20.56	
QUOTE PROGETTO			109.11 108.86	109.38	109.77 109.58	
DIST.PARZIALI PROGETTO			8.15	6.02	1.42	
QUOTA PIANO STRADA		109.54	109.82	110.06	110.30 110.40	
DIST. PIANO STRADA		4.40	3.75	3.75	1.50	

SCAVI E BONIFICHE	
SCOTTICO	3.152 mq
SCAVO PER BONIFICA	14.703 mq
LARGHEZZA ANTICAPILLARE	15.740 m
GEDESSILE	17.993 m
RILEVATI	
RILEVATO	0.043 mq
TERRENO VEGETALE	4.197 m
SOVRASTRUTTURA STRADALE	
STRATO DI USURA	13.400 m
STRATO DI BINDER	13.400 m
STRATO DI BASE	13.400 m
FONDAZIONE IN MISTO CEMENTATO	2.769 mq
FONDAZIONE IN MISTO GRANULARE	4.238 mq
MANUFATTI	
CORDOLO	2.000 u.tà

SEZIONE N. : 48  
 QT. PROGETTO : 109.960  
 DIST.PROG. : 940.000  
 DIST.PREC. : 20.000  
 DIST.SUCC. : 20.000

SCALA 1:200

QT.RIF. 95.000



QUOTE TERRENO	109.20	109.25	109.36	109.58	109.59	109.69	109.78	109.85	109.87
DIST.PARZIALI TERRENO	5.98	13.06	10.96	2.66	7.47	11.50	7.15	1.22	
QUOTE PROGETTO			109.01 108.76	109.28	109.67 109.65				
DIST.PARZIALI PROGETTO			8.15	6.02	1.42				
QUOTA PIANO STRADA			109.44	109.72	109.96	110.20 110.30			
DIST. PIANO STRADA			4.40	3.75	3.75	1.50			



SCAVI E BONIFICHE	
SCOTTICO	3.301 mq
SCAVO PER BONIFICA	17.877 mq
LARGHEZZA ANTICAPILLARE	16.505 m
GEDESSILE	18.969 m

RILEVATI	
RILEVATO	2.130 mq
TERRENO VEGETALE	5.034 m

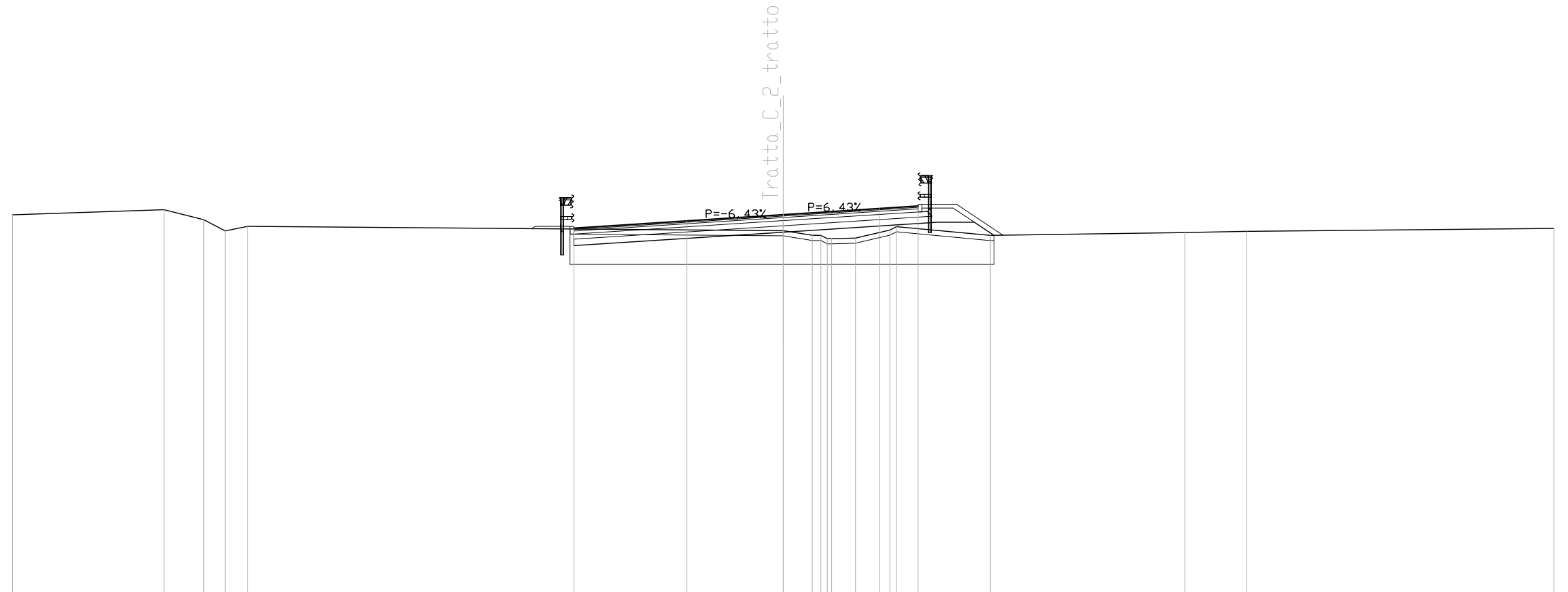
SOVRASTRUTTURA STRADALE	
STRATO DI USURA	13.400 m
STRATO DI BINDER	13.400 m
STRATO DI BASE	13.400 m
FONDAZIONE IN MISTO CEMENTATO	2.769 mq
FONDAZIONE IN MISTO GRANULARE	4.238 mq

MANUFATTI	
CORDOLO	2.000 u.tà

SEZIONE N. : 49A  
 QT. PROGETTO : 109.796  
 DIST.PROG. : 972.890  
 DIST.PREC. : 12.890  
 DIST.SUCC. : 7.110

SCALA 1:200

QT.RIF. 95.000



QUOTE TERRENO	109.79	109.99	109.60	109.16	109.34		109.17	108.99	108.86	108.86	108.89	109.20	109.33	108.99	109.10	109.15	109.26
DIST.PARZIALI TERRENO	5.90	1.54	0.84	0.88		20.84	1.13	0.33	0.93	1.34		3.66		7.57	2.41		11.95
QUOTE PROGETTO						108.84	109.12					109.50	109.50	108.99			
DIST.PARZIALI PROGETTO						8.15			6.02			1.42	0.77				
QUOTA PIANO STRADA		109.27				109.55	109.80		110.04	110.13							
DIST. PIANO STRADA		4.40				3.75			3.75	1.50							



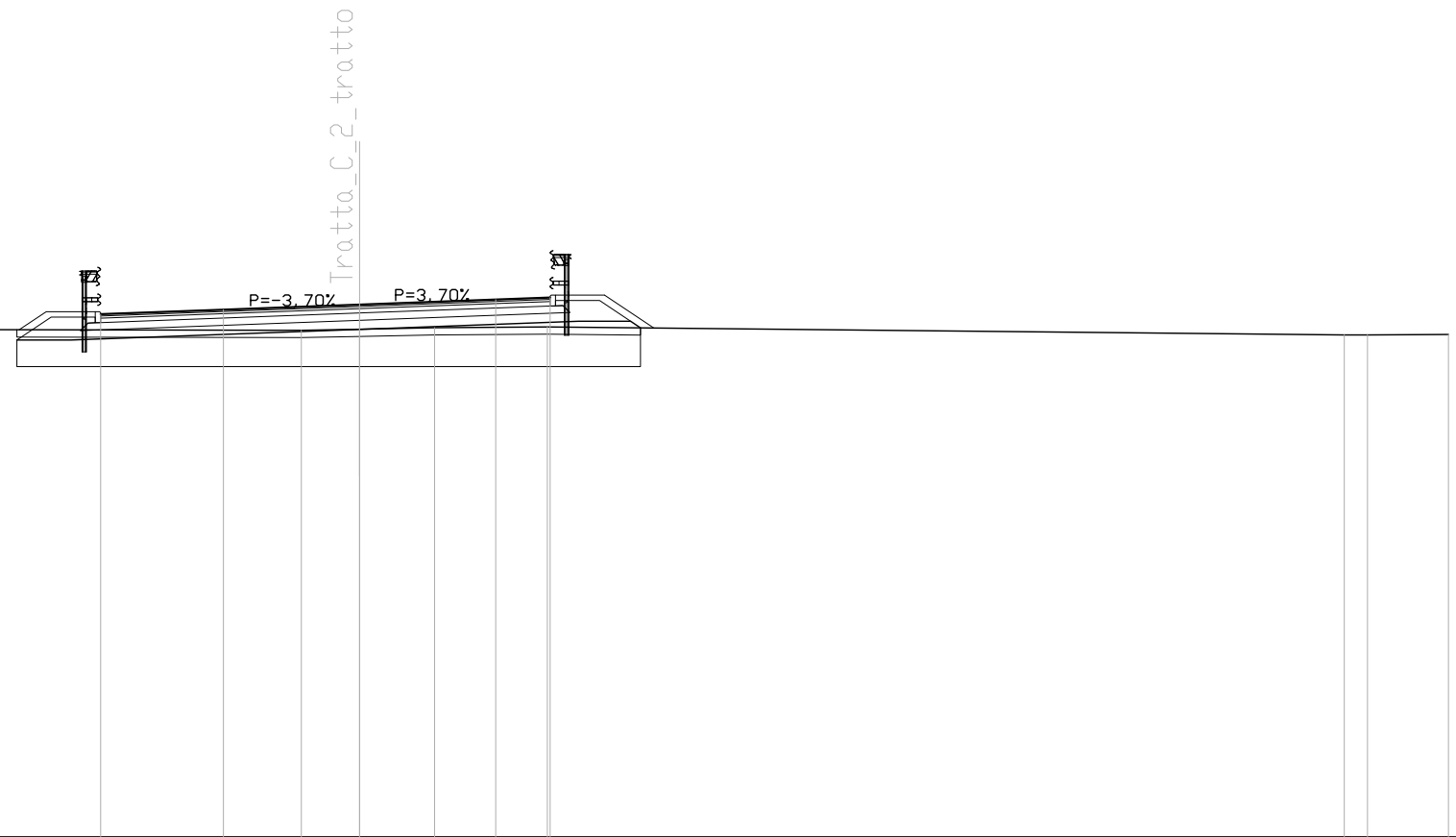
SCAVI E BONIFICHE	
SCOTTICO	3.436 mq
SCAVO PER BONIFICA	14.408 mq
LARGHEZZA ANTICAPILLARE	17.181 m
GEDESSEILE	18.982 m

RILEVATI	
RILEVATO	0.657 mq
TERRENO VEGETALE	5.228 m

SOVRASTRUTTURA STRADALE	
STRATO DI USURA	12.380 m
STRATO DI BINDER	12.380 m
STRATO DI BASE	12.380 m
FONDAZIONE IN MISTO CEMENTATO	2.656 mq
FONDAZIONE IN MISTO GRANULARE	5.051 mq

MANUFATTI	
CORDOLO	2.000 u.tà

SEZIONE N. : 51  
 QT. PROGETTO : 109.660  
 DIST.PROG. : 1000.000  
 DIST.PREC. : 20.000  
 DIST.SUCC. : 20.000



SCALA 1:200

QT.RIF. 95.000

QUOTE TERRENO	109.08	109.00	108.88	108.98	108.95	108.99	109.03	109.05	108.83	108.83	108.84
DIST.PARZIALI TERRENO	3.24	3.69	7.55	13.92	1.60	2.07	3.11	21.95	0.64	2.23	
QUOTE PROGETTO				108.69	108.69	108.98		109.20	109.20	109.02	
DIST.PARZIALI PROGETTO				1.49	7.95	6.03	1.44				
QUOTA PIANO STRADA				109.40	109.52	109.66	109.80	109.85			
DIST. PIANO STRADA				3.38	3.75	3.75	1.50				

SCAVI E BONIFICHE	
SCOTICO	3.778 mq
SCAVO PER BONIFICA	16.554 mq
LARGHEZZA ANTICAPILLARE	18.890 m
GEDTESSILE	21.048 m

RILEVATI	
RILEVATO	16.157 mq
TERRENO VEGETALE	8.690 m

SOVRASTRUTTURA STRADALE	
STRATO DI USURA	11.628 m
STRATO DI BINDER	11.628 m
STRATO DI BASE	11.628 m
FONDAZIONE IN MISTO CEMENTATO	2.507 mq
FONDAZIONE IN MISTO GRANULARE	4.872 mq

MANUFATTI	
CORDOLO	2.000 u.tà

SEZIONE N. : 52

QT. PROGETTO : 109.560

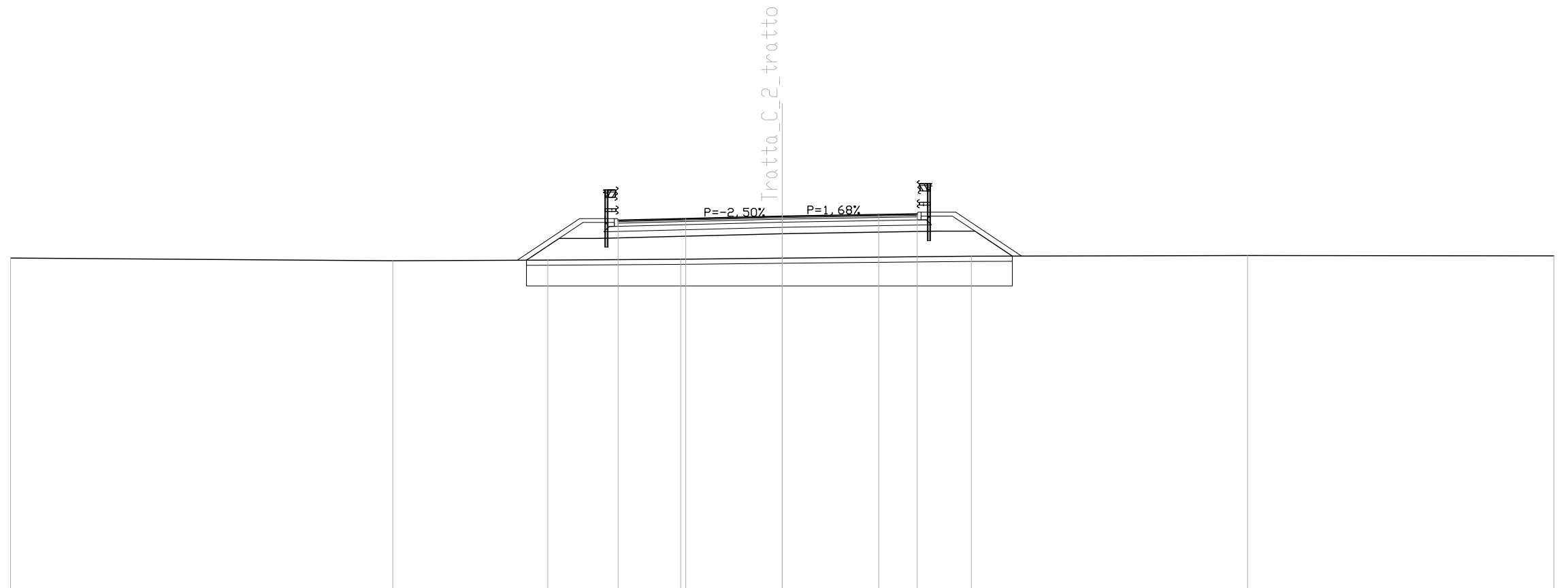
DIST.PROG. : 1020.000

DIST.PREC. : 20.000

DIST.SUCC. : 20.000

SCALA 1:200

QT.RIF. 95.000



QUOTE TERRENO	107.94		107.83	107.86	107.89	107.93	108.01	108.03	108.02
DIST.PARZIALI TERRENO		14.86	6.03	5.17	3.94	7.36	10.74	11.91	
QUOTE PROGETTO			107.85	108.70	108.70	108.88	108.98	108.98	108.01
DIST.PARZIALI PROGETTO			1.27	1.48	7.19	6.04	1.45	1.45	
QUOTA PIANO STRADA			109.40	109.47	109.56	109.62	109.65		
DIST. PIANO STRADA				2.63	3.75	3.75	1.50		

SCAVI E BONIFICHE	
SCOTTICO	3.729 mq
SCAVO PER BONIFICA	15.758 mq
LARGHEZZA ANTICAPILLARE	18.646 m
GEDESSEILE	20.757 m

RILEVATI	
RILEVATO	18.995 mq
TERRENO VEGETALE	9.289 m

SOVRASTRUTTURA STRADALE	
STRATO DI USURA	10.876 m
STRATO DI BINDER	10.876 m
STRATO DI BASE	10.876 m
FONDAZIONE IN MISTO CEMENTATO	2.356 mq
FONDAZIONE IN MISTO GRANULARE	4.713 mq

MANUFATTI	
CORDOLO	2.000 u.tà

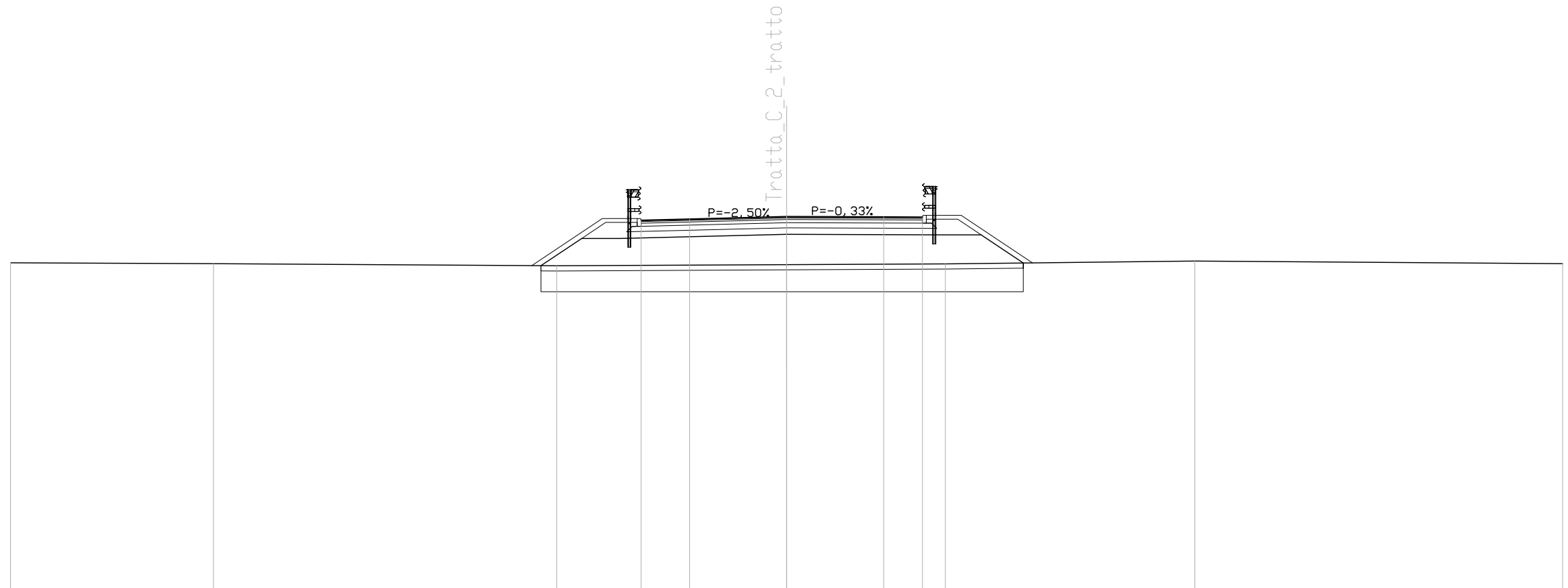
SEZIONE N. : 53

QT. PROGETTO : 109.460

DIST.PROG. : 1040.000

DIST.PREC. : 20.000

DIST.SUCC. : 11.897



SCALA 1:200

QT.RIF. 95.000

QUOTE TERRENO	107.68	107.64	107.56	107.61	107.64	107.75	107.64		
DIST.PARZIALI TERRENO	7.84	13.27	8.89	6.13	9.65	14.22			
QUOTE PROGETTO			107.57	108.62	108.62	108.78	108.76	108.76	107.67
DIST.PARZIALI PROGETTO			1.58	1.48	6.44	6.05	1.47	1.63	
QUOTA PIANO STRADA			109.32	109.37	109.46	109.45	109.44		
DIST. PIANO STRADA			1.88	3.75	3.75	1.50			



SCAVI E BONIFICHE	
SCOTTICO	3.647 mq
SCAVO PER BONIFICA	16.019 mq
LARGHEZZA ANTICAPILLARE	18.236 m
GEDESSEILE	20.423 m

RILEVATI	
RILEVATO	18.555 mq
TERRENO VEGETALE	9.249 m

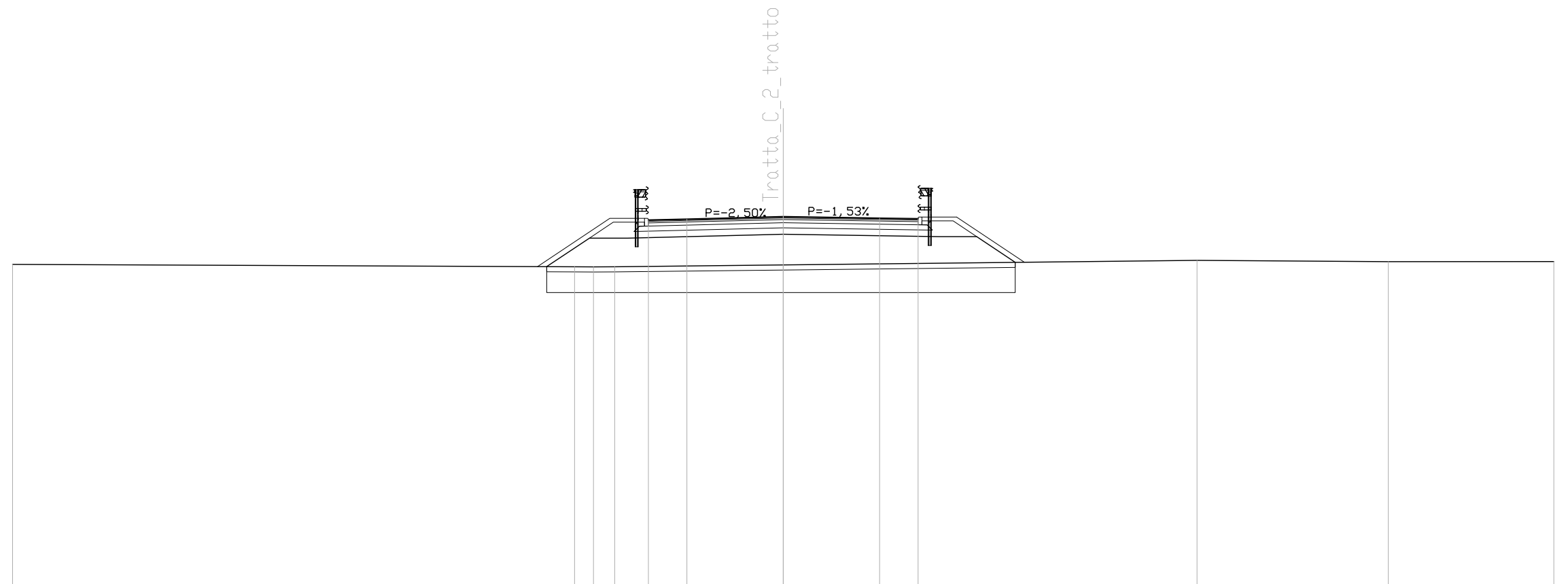
SOVRASTRUTTURA STRADALE	
STRATO DI USURA	10.500 m
STRATO DI BINDER	10.500 m
STRATO DI BASE	10.500 m
FONDAZIONE IN MISTO CEMENTATO	2.281 mq
FONDAZIONE IN MISTO GRANULARE	4.635 mq

MANUFATTI	
CORDOLO	2.000 u.tà

SEZIONE N. : 53A  
 QT. PROGETTO : 109.401  
 DIST.PROG. : 1051.897  
 DIST.PREC. : 11.897  
 DIST.SUCC. : 8.103

SCALA 1:200

QT.RIF. 95.000



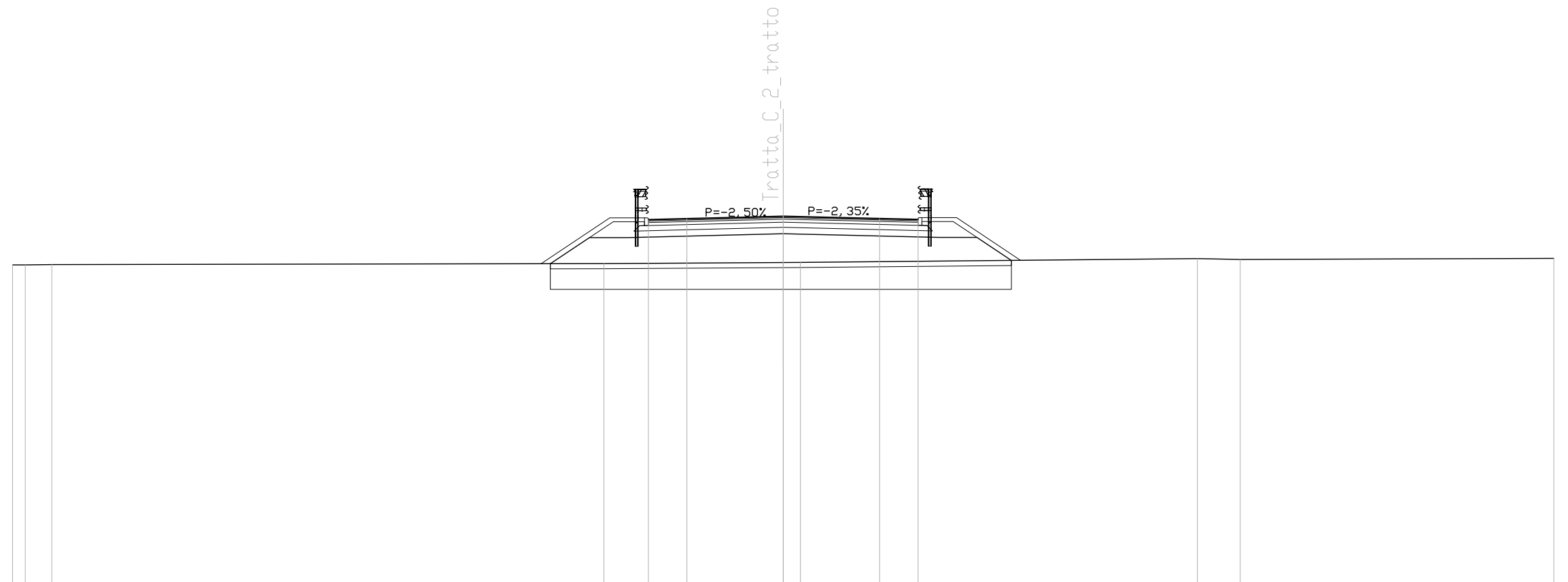
QUOTE TERRENO	107.55		107.46	107.45	107.46	107.53		107.71	107.65	107.66
DIST.PARZIALI TERRENO		21.88	0.73	0.82	6.56		16.11	7.45	6.44	
QUOTE PROGETTO			107.46	108.57	108.57	108.72		108.63	108.63	107.63
DIST.PARZIALI PROGETTO			1.66	1.48	6.06		6.06	1.48	1.50	
QUOTA PIANO STRADA				109.27	109.31	109.40		109.34	109.32	
DIST. PIANO STRADA					1.50	3.75		3.75	1.50	

SCAVI E BONIFICHE	
SCOTTICO	3.591 mq
SCAVO PER BONIFICA	15.303 mq
LARGHEZZA ANTICAPILLARE	17.951 m
GEDESSEILE	20.080 m
RILEVATI	
RILEVATO	16.876 mq
TERRENO VEGETALE	8.911 m
SOVRASTRUTTURA STRADALE	
STRATO DI USURA	10.500 m
STRATO DI BINDER	10.500 m
STRATO DI BASE	10.500 m
FONDAZIONE IN MISTO CEMENTATO	2.282 mq
FONDAZIONE IN MISTO GRANULARE	4.648 mq
MANUFATTI	
CORDOLO	2.000 u.tà

SEZIONE N. : 54  
 QT. PROGETTO : 109.357  
 DIST.PROG. : 1060.000  
 DIST.PREC. : 8.103  
 DIST.SUCC. : 1.510

SCALA 1:200

QT.RIF. 95.000



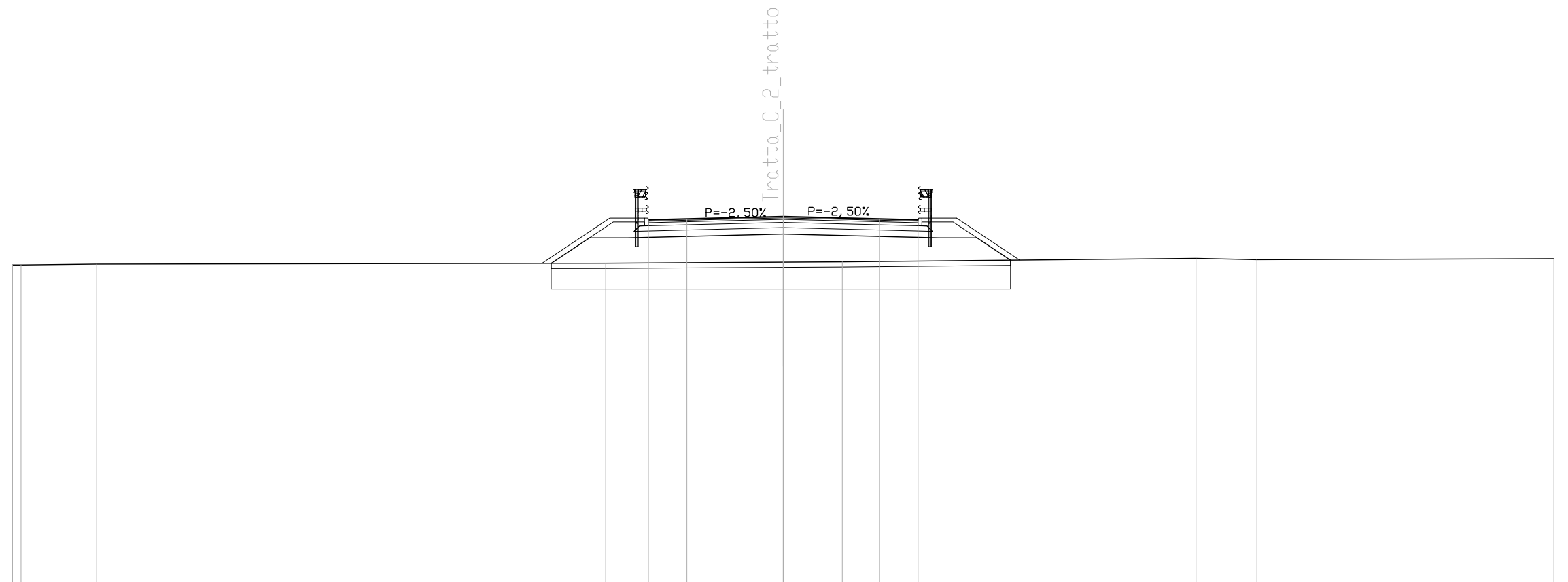
QUOTE TERRENO	107.46	107.46	107.48		107.51		107.56	107.56		107.71	107.68		107.72
DIST.PARZIALI TERRENO	0.50	1.03		21.49			6.98	0.67		15.45		1.67	12.21
QUOTE PROGETTO					107.51	108.53	108.53		108.68		108.53	108.53	107.64
DIST.PARZIALI PROGETTO					1.52	1.48	6.06		6.06		1.48	1.34	
QUOTA PIANO STRADA					109.23	109.26		109.36		109.27	109.23		
DIST. PIANO STRADA						1.50	3.75		3.75		1.50		

SCAVI E BONIFICHE	
SCOTICO	3.576 mq
SCAVO PER BONIFICA	15.190 mq
LARGHEZZA ANTICAPILLARE	17.881 m
GEDESSILE	20.003 m
RILEVATI	
RILEVATO	16.470 mq
TERRENO VEGETALE	8.827 m
SOVRASTRUTTURA STRADALE	
STRATO DI USURA	10.500 m
STRATO DI BINDER	10.500 m
STRATO DI BASE	10.500 m
FONDAZIONE IN MISTO CEMENTATO	2.282 mq
FONDAZIONE IN MISTO GRANULARE	4.652 mq
MANUFATTI	
CORDOLO	2.000 u.tà

SEZIONE N. : 54A  
 QT. PROGETTO : 109.348  
 DIST.PROG. : 1061.510  
 DIST.PREC. : 1.510  
 DIST.SUCC. : 18.490

SCALA 1:200

QT.RIF. 95.000



QUOTE TERRENO	107.46	107.46	107.49		107.53	107.57	107.58		107.72	107.67		107.71	
DIST.PARZIALI TERRENO	0.33	2.94		19.82		6.91	2.30		13.77	2.37		11.56	
QUOTE PROGETTO					107.52	108.52	108.52		108.67		108.52	108.52	107.65
DIST.PARZIALI PROGETTO					1.49	1.48		6.06		6.06	1.48	1.30	
QUOTA PIANO STRADA					109.22	109.25		109.35		109.25	109.22		
DIST. PIANO STRADA						1.50	3.75		3.75	1.50			



SCAVI E BONIFICHE	
SCOTTICO	3.561 mq
SCAVO PER BONIFICA	15.613 mq
LARGHEZZA ANTICAPILLARE	17.805 m
GEDESSILE	19.986 m

RILEVATI	
RILEVATO	16.040 mq
TERRENO VEGETALE	8.735 m

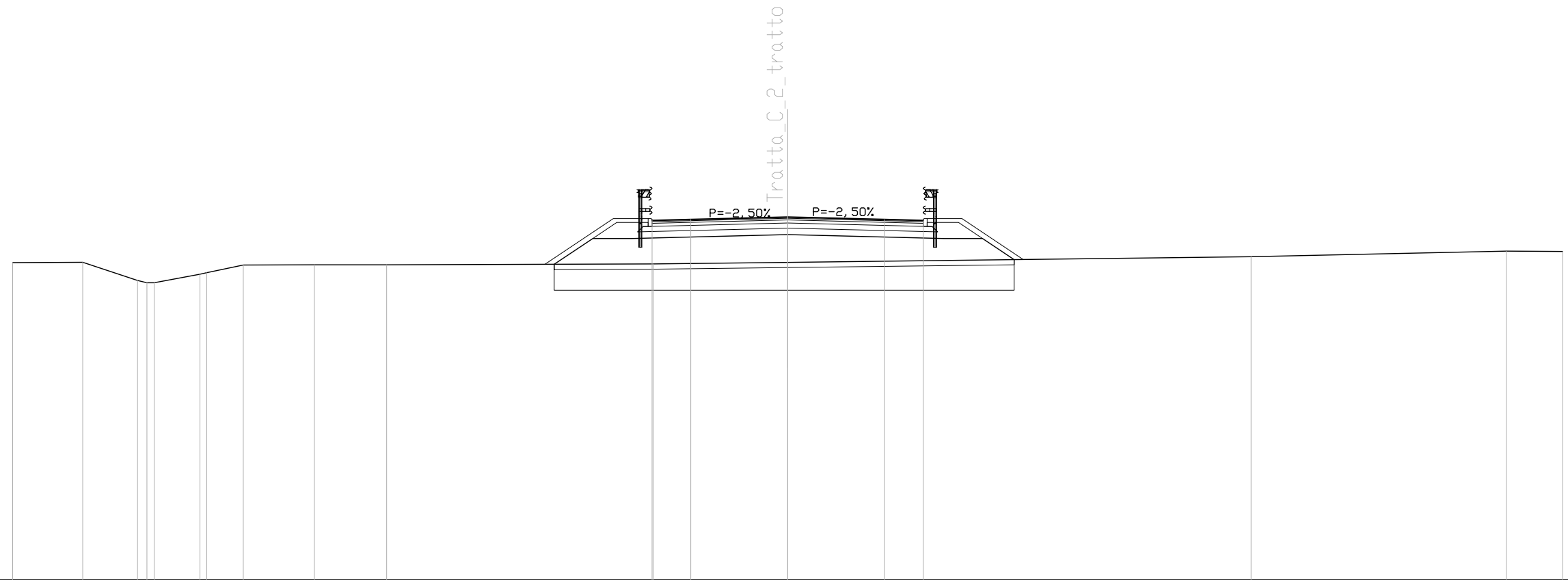
SOVRASTRUTTURA STRADALE	
STRATO DI USURA	10.500 m
STRATO DI BINDER	10.500 m
STRATO DI BASE	10.500 m
FONDAZIONE IN MISTO CEMENTATO	2.282 mq
FONDAZIONE IN MISTO GRANULARE	4.650 mq

MANUFATTI	
CORDOLO	2.000 u.tà

SEZIONE N. : 56  
 QT. PROGETTO : 109.044  
 DIST.PROG. : 1100.000  
 DIST.PREC. : 20.000  
 DIST.SUCC. : 20.000

SCALA 1:200

QT.RIF. 95.000



QUOTE TERRENO	107.28	107.29	106.59	106.50	106.83	106.89	107.19	107.20	107.20	107.23	107.29	107.51	107.72	107.72
DIST.PARZIALI TERRENO	2.71	2.12	0.36	1.77	1.41	2.75	2.80	10.32	5.20	17.94	9.88	2.18		
QUOTE PROGETTO								107.22	108.21	108.21	108.36	108.21	108.21	107.40
DIST.PARZIALI PROGETTO								1.49	1.48	6.06	6.06	1.48	1.22	
QUOTA PIANO STRADA								108.91	108.95	109.04	108.95	108.91		
DIST. PIANO STRADA								1.50	3.75	3.75	1.50			

SCAVI E BONIFICHE	
SCOTTICO	3.394 mq
SCAVO PER BONIFICA	14.729 mq
LARGHEZZA ANTICAPILLARE	16.973 m
GEDESSEILE	19.125 m

RILEVATI	
RILEVATO	11.132 mq
TERRENO VEGETALE	7.732 m

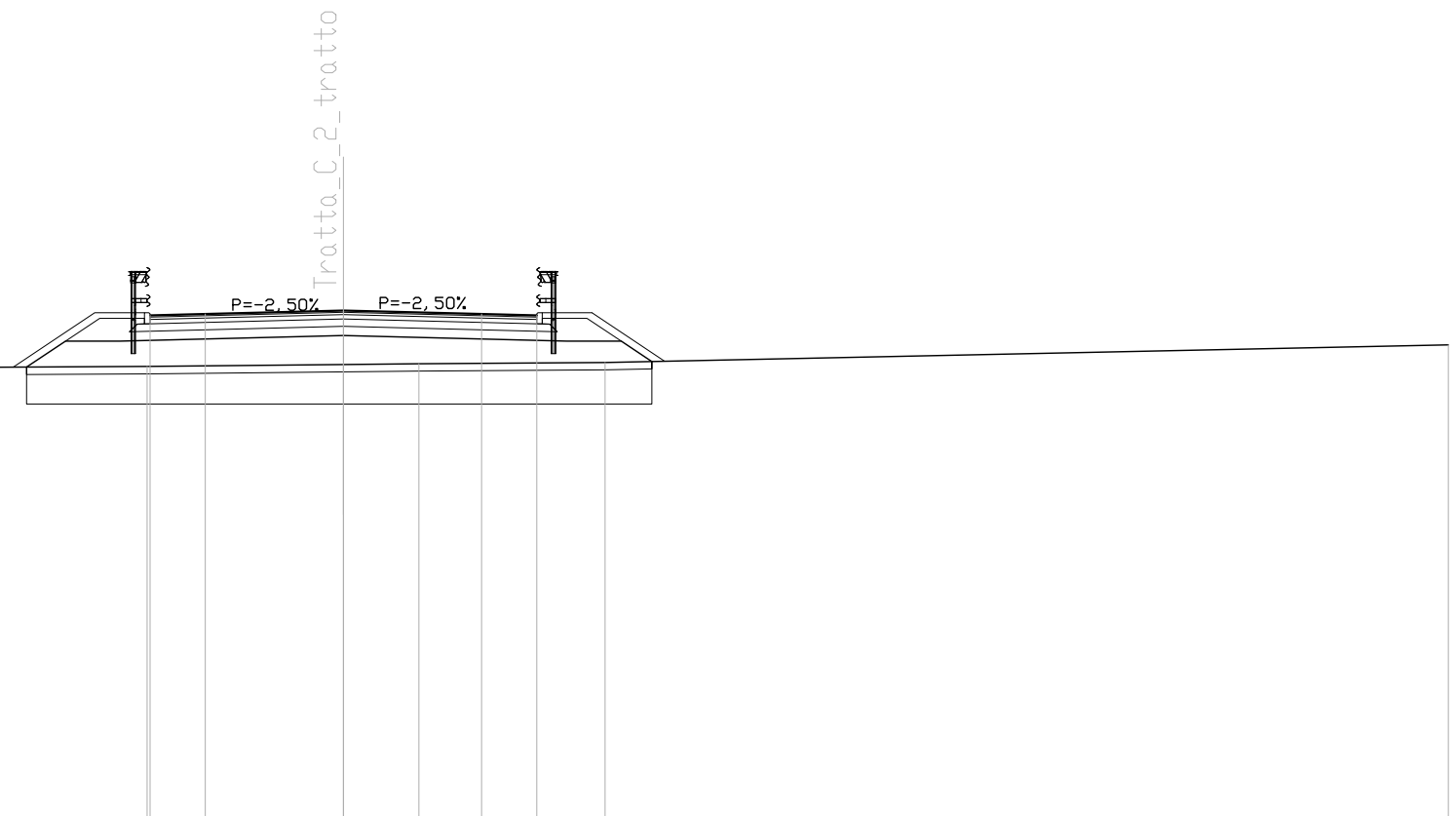
SOVRASTRUTTURA STRADALE	
STRATO DI USURA	10.500 m
STRATO DI BINDER	10.500 m
STRATO DI BASE	10.500 m
FONDAZIONE IN MISTO CEMENTATO	2.282 mq
FONDAZIONE IN MISTO GRANULARE	4.650 mq

MANUFATTI	
CORDOLO	2.000 u.tà

SEZIONE N. : 57  
 QT. PROGETTO : 108.828  
 DIST.PROG. : 1120.000  
 DIST.PREC. : 20.000  
 DIST.SUCC. : 20.000

SCALA 1:200

QT.RIF. 95.000



QUOTE TERRENO	107.21	107.21	107.31	107.36	107.38	107.42	107.89		
DIST.PARZIALI TERRENO	6.48	18.19	5.33	2.05	5.05	22.89			
QUOTE PROGETTO			107.29	108.00	108.00	108.15	108.00	108.00	107.44
DIST.PARZIALI PROGETTO			1.06	1.48	6.06	6.06	1.48	0.83	
QUOTA PIANO STRADA			108.70	108.73	108.83	108.73	108.70		
DIST. PIANO STRADA			1.50	3.75	3.75	1.50			

SCAVI E BONIFICHE	
SCOTTICO	3.122 mq
SCAVO PER BONIFICA	13.745 mq
LARGHEZZA ANTICAPILLARE	15.610 m
GEDESSILE	17.751 m

RILEVATI	
RILEVATO	3.422 mq
TERRENO VEGETALE	6.107 m

SOVRASTRUTTURA STRADALE	
STRATO DI USURA	10.500 m
STRATO DI BINDER	10.500 m
STRATO DI BASE	10.500 m
FONDAZIONE IN MISTO CEMENTATO	2.282 mq
FONDAZIONE IN MISTO GRANULARE	4.654 mq

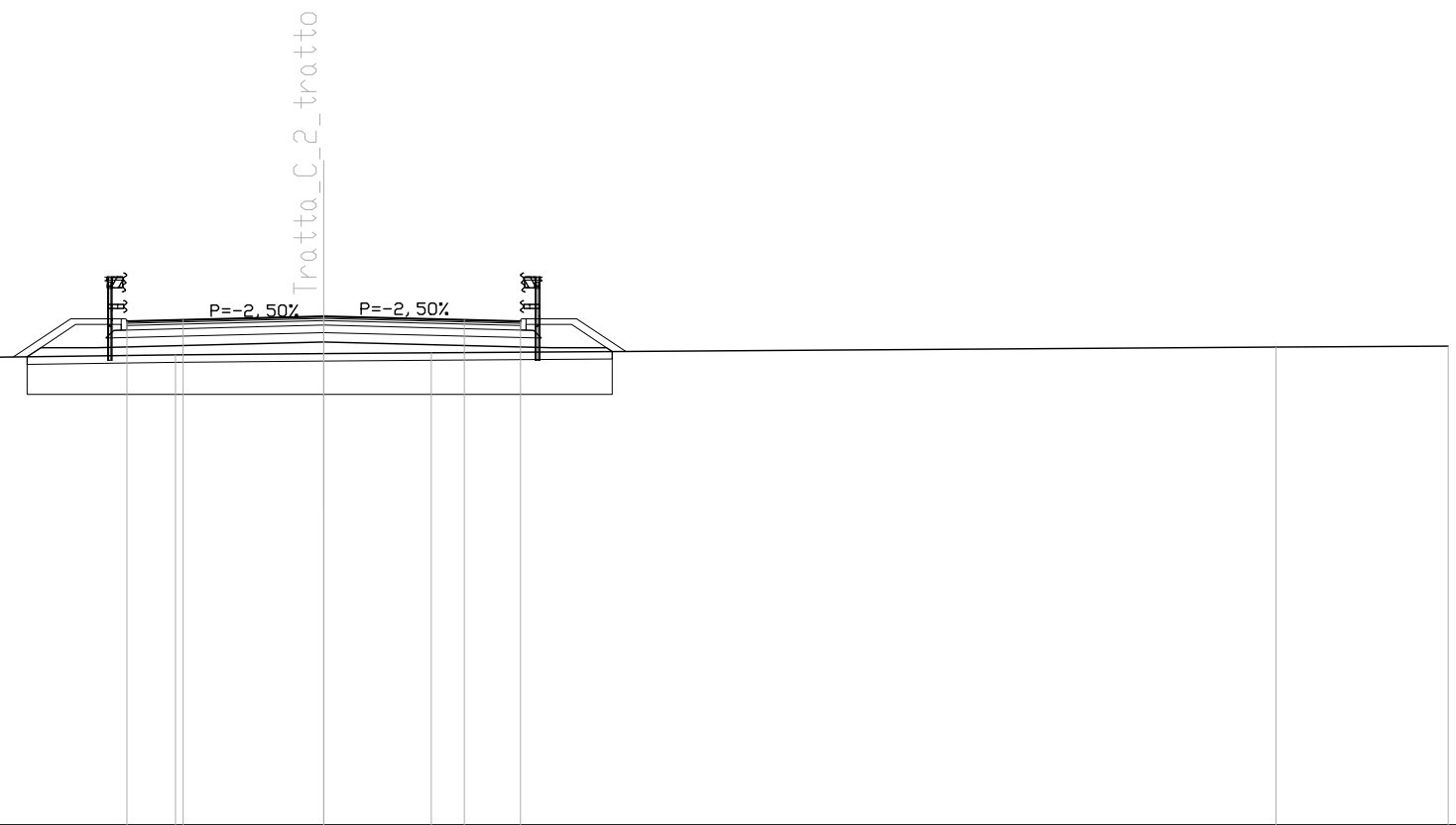
MANUFATTI	
CORDOLO	2.000 u.tà

SEZIONE N. : 58  
 QT. PROGETTO : 108.572  
 DIST.PROG. : 1140.000  
 DIST.PREC. : 20.000  
 DIST.SUCC. : 11.874

SCALA 1:200

QT.RIF. 95.000

QUOTE TERRENO	107.31	107.28		107.55	107.58	107.61		107.75	107.78
DIST.PARZIALI TERRENO		5.91	20.14		3.95	2.87	22.53		4.59
QUOTE PROGETTO				107.50 107.74	107.74	107.89	107.74 107.74 107.64		
DIST.PARZIALI PROGETTO				0.37 1.48	6.06	6.06	1.48		
QUOTA PIANO STRADA				108.44 108.48	108.57	108.48 108.44			
DIST. PIANO STRADA				1.50 3.75	3.75	1.50			



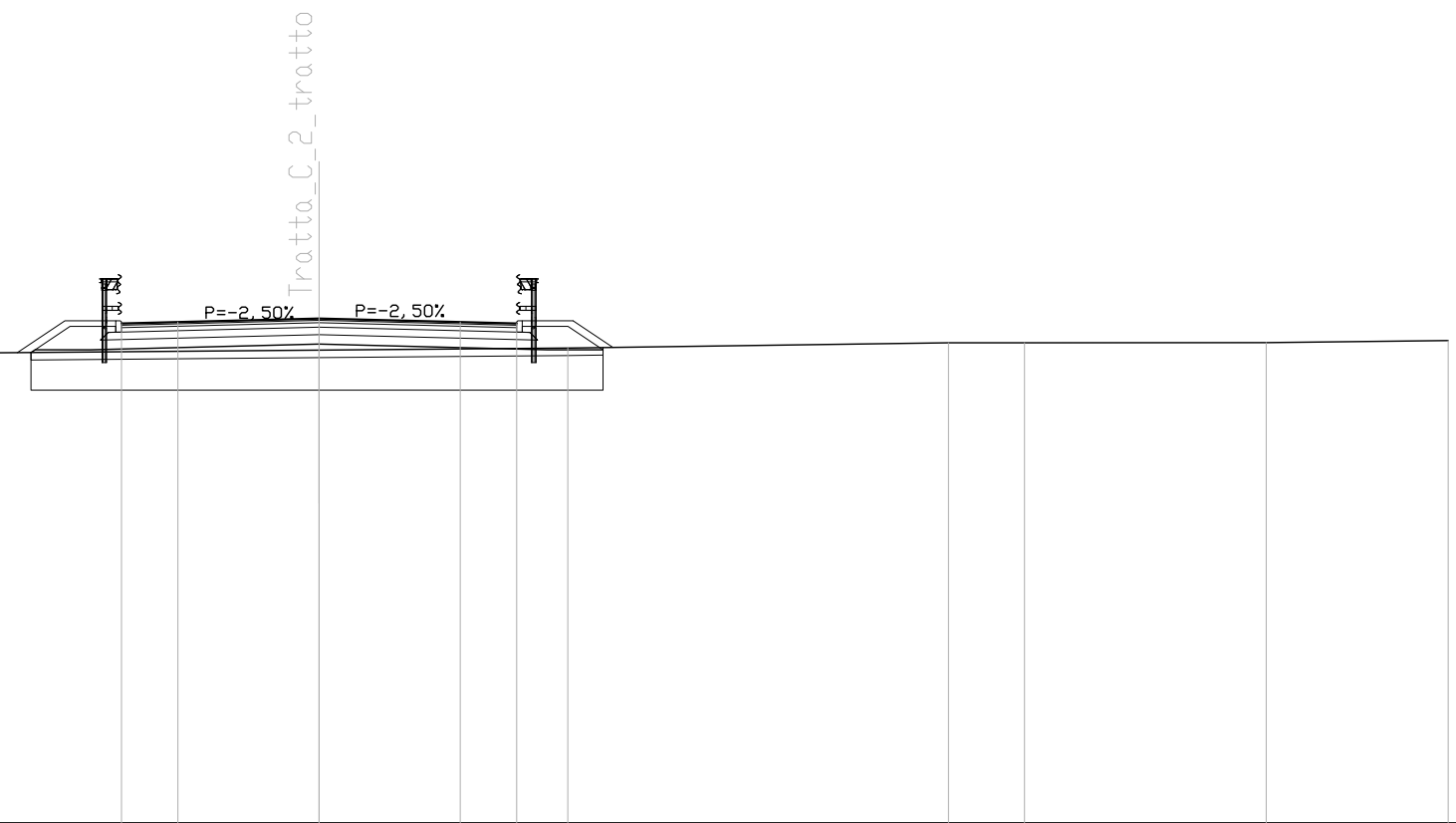
SCAVI E BONIFICHE	
SCOTTICO	3.039 mq
SCAVO PER BONIFICA	13.127 mq
LARGHEZZA ANTICAPILLARE	15.195 m
GEDESSEILE	17.266 m

RILEVATI	
RILEVATO	1.140 mq
TERRENO VEGETALE	5.494 m

SOVRASTRUTTURA STRADALE	
STRATO DI USURA	10.500 m
STRATO DI BINDER	10.500 m
STRATO DI BASE	10.500 m
FONDAZIONE IN MISTO CEMENTATO	2.282 mq
FONDAZIONE IN MISTO GRANULARE	4.652 mq

MANUFATTI	
CORDOLO	2.000 u.tà

SEZIONE N. : 58A  
 QT. PROGETTO : 108.401  
 DIST.PROG. : 1151.874  
 DIST.PREC. : 11.874  
 DIST.SUCC. : 8.126



SCALA 1:200

QT.RIF. 95.000

QUOTE TERRENO	107.40	107.36	107.43	107.56	107.62	107.75	107.75	107.76	107.81
DIST.PARZIALI TERRENO	8.68	5.97	15.35	6.61	10.11	2.02	6.42	4.84	
QUOTE PROGETTO			107.50 107.57	107.57	107.72	107.57	107.57		
DIST.PARZIALI PROGETTO			1.48	6.06	6.06	1.48			
QUOTA PIANO STRADA			108.27	108.31	108.40	108.31	108.27		
DIST. PIANO STRADA			1.50	3.75	3.75	1.50			

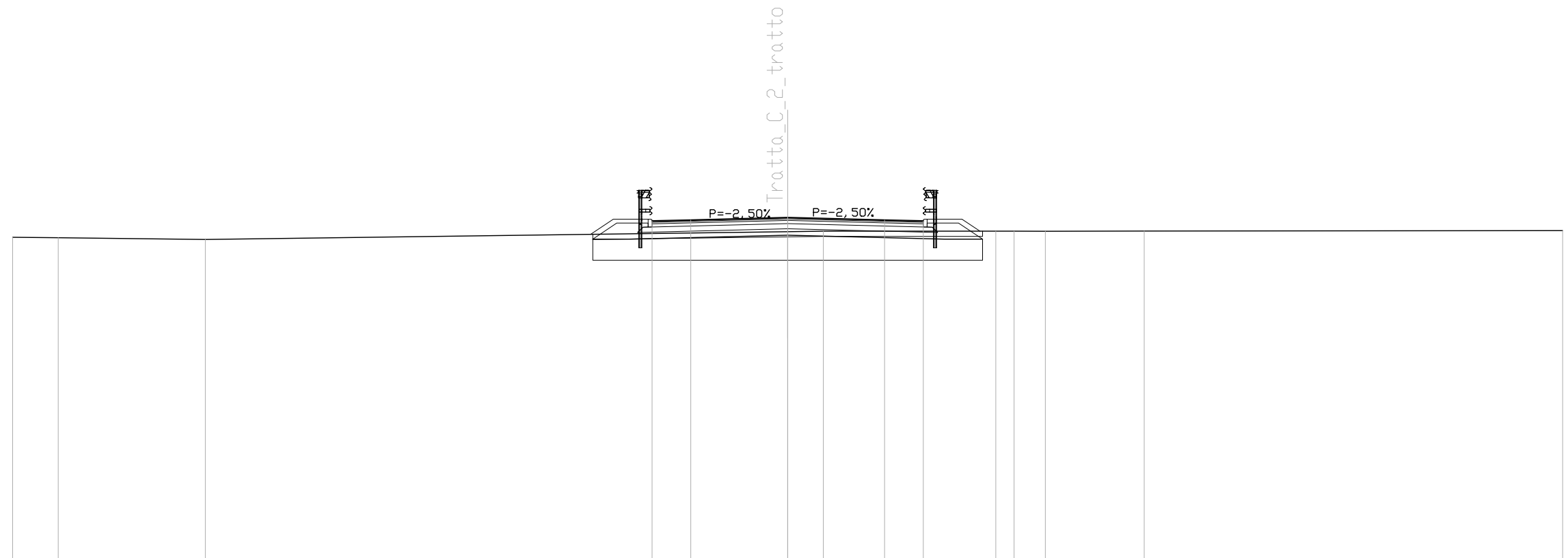


SCAVI E BONIFICHE	
SCOTTICO	3.018 mq
SCAVO PER BONIFICA	13.408 mq
LARGHEZZA ANTICAPILLARE	15.088 m
GEDESSILE	16.722 m
RILEVATI	
TERRENO VEGETALE	4.590 m
SOVRASTRUTTURA STRADALE	
STRATO DI USURA	10.500 m
STRATO DI BINDER	10.500 m
STRATO DI BASE	10.500 m
FONDAZIONE IN MISTO CEMENTATO	2.282 mq
FONDAZIONE IN MISTO GRANULARE	4.652 mq
MANUFATTI	
CORDOLO	2.000 u.tà

SEZIONE N. : 59  
 QT. PROGETTO : 108.279  
 DIST.PROG. : 1160.000  
 DIST.PREC. : 8.126  
 DIST.SUCC. : 20.000

SCALA 1:200

QT.RIF. 95.000



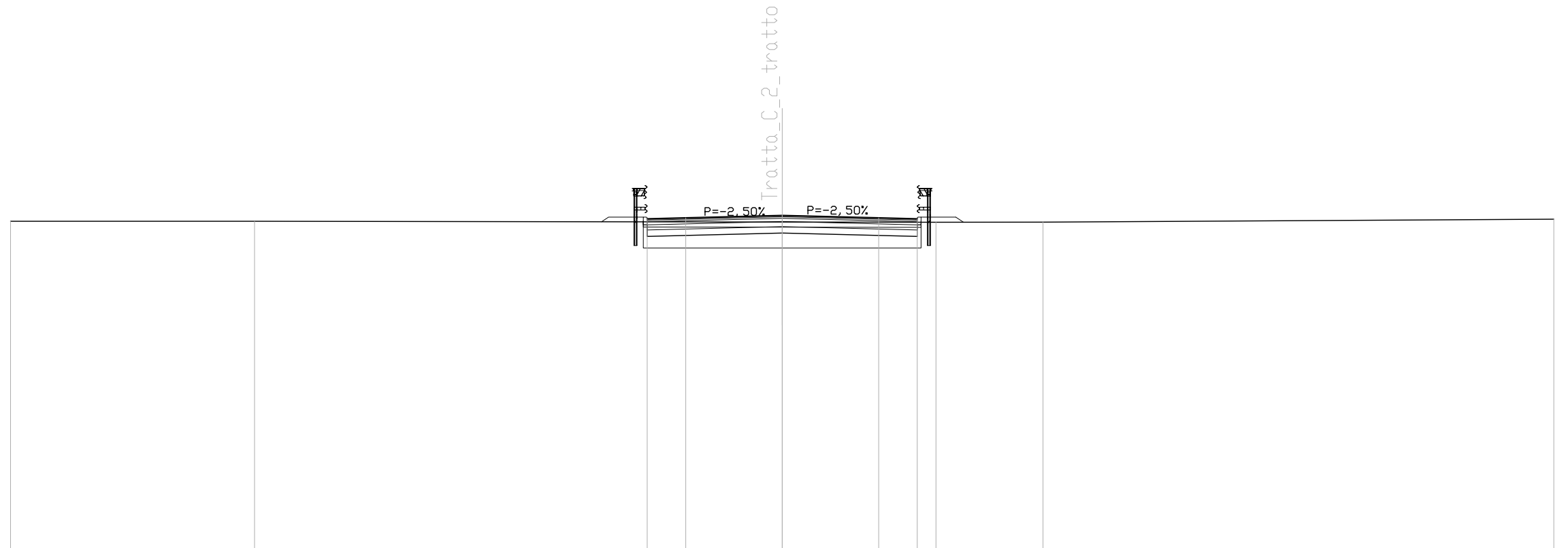
QUOTE TERRENO	107.52	107.50	107.43		107.74	107.75	107.75	107.75	107.75	107.76	107.78
DIST.PARZIALI TERRENO	1.77	5.69	22.54		1.38	6.67	0.71	1.21	3.83	16.20	
QUOTE PROGETTO				107.45	107.45	107.60	107.45	107.45			
DIST.PARZIALI PROGETTO				1.48	6.06	6.06	1.48				
QUOTA PIANO STRADA				108.15	108.19	108.28	108.19	108.15			
DIST. PIANO STRADA				1.50	3.75	3.75	1.50				

SCAVI E BONIFICHE	
SCOTTICO	2.160 mq
SCAVO PER BONIFICA	8.727 mq
LARGHEZZA ANTICAPILLARE	10.800 m
GEDESSILE	12.902 m
RILEVATI	
TERRENO VEGETALE	3.389 m
SOVRASTRUTTURA STRADALE	
STRATO DI USURA	10.500 m
STRATO DI BINDER	10.500 m
STRATO DI BASE	10.500 m
FONDAZIONE IN MISTO CEMENTATO	2.100 mq
FONDAZIONE IN MISTO GRANULARE	2.626 mq
MANUFATTI	
CORDOLO	2.000 u.tà

SEZIONE N. : 60  
 QT. PROGETTO : 107.979  
 DIST.PROG. : 1180.000  
 DIST.PREC. : 20.000  
 DIST.SUCC. : 20.000

SCALA 1:200

QT.RIF. 95.000



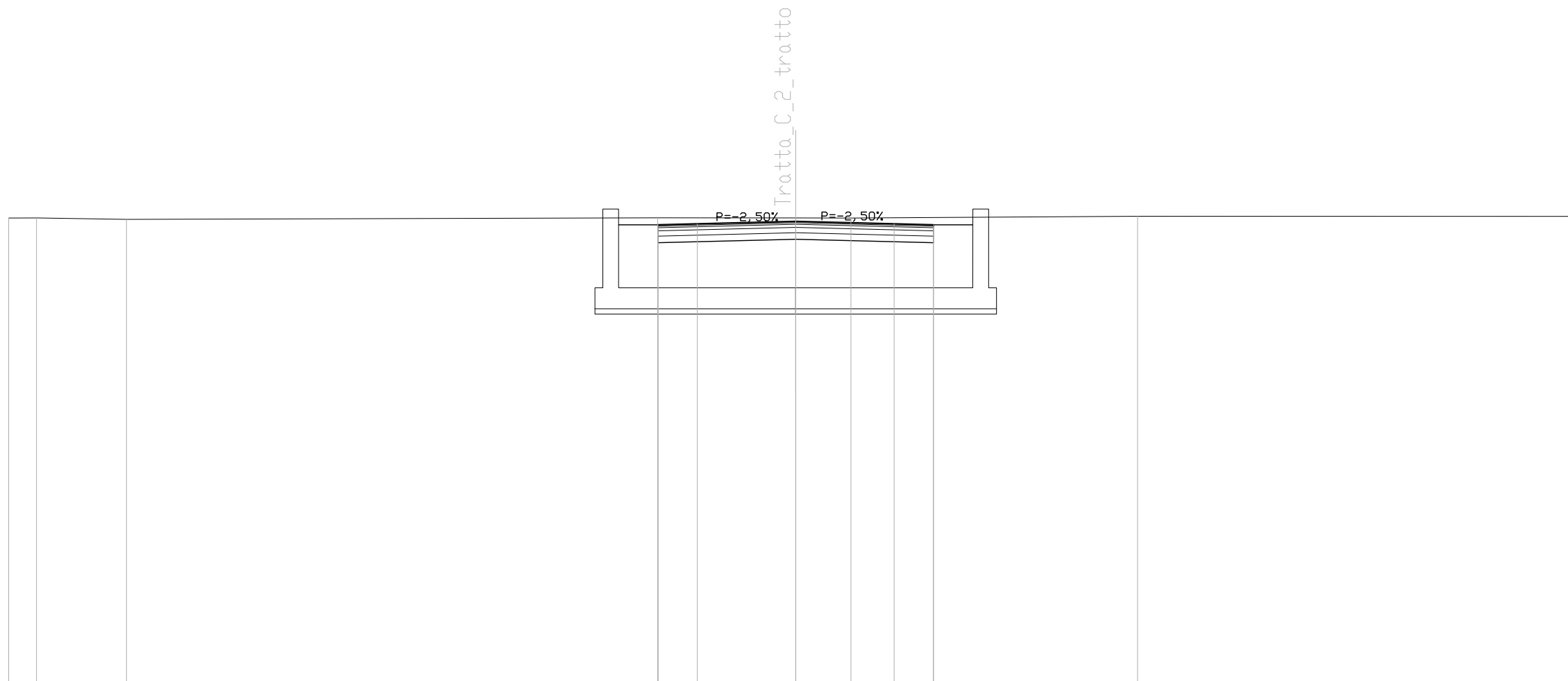
QUOTE TERRENO	107.75	107.75	107.72	107.72	107.72	107.84
DIST.PARZIALI TERRENO	9.49	20.51	5.98	4.16	19.86	
QUOTE PROGETTO			107.42 107.17	107.30	107.17	
DIST.PARZIALI PROGETTO			5.25	5.25		
QUOTA PIANO STRADA			107.85 107.89	107.98	107.89 107.85	
DIST. PIANO STRADA			1.50 3.75	3.75	1.50	

SOVRASTRUTTURA STRADALE	
STRATO DI USURA	10.500 m
STRATO DI BINDER	10.500 m
STRATO DI BASE	10.500 m
FONDAZIONE IN MISTO CEMENTATO	2.100 mq
FONDAZIONE IN MISTO GRANULARE	2.626 mq

SEZIONE N. : 61  
 QT. PROGETTO : 107.679  
 DIST.PROG. : 1200.000  
 DIST.PREC. : 20.000  
 DIST.SUCC. : 20.000

SCALA 1:200

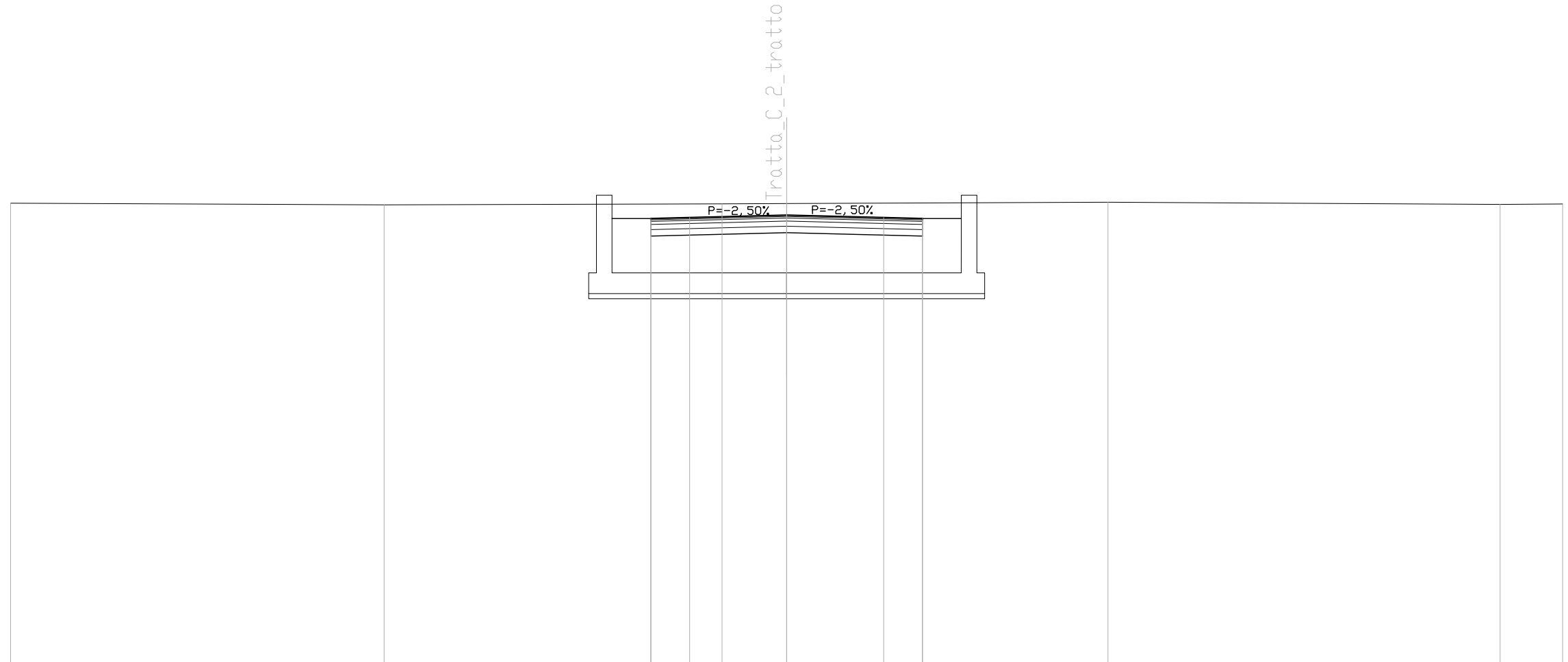
QT.RIF. 90.000



QUOTE TERRENO	107.81	107.81	107.75		107.82	107.81	107.81		107.87	107.87
DIST.PARZIALI TERRENO	1.06	3.43		20.25		5.26	2.10		10.93	16.97
QUOTE PROGETTO					107.55	107.55	107.00	106.87	107.55	107.55
DIST.PARZIALI PROGETTO					1.50	5.25	5.25	1.50		
QUOTA PIANO STRADA					107.50	107.59	107.68	107.59	107.55	107.50
DIST. PIANO STRADA					1.50	3.75	3.75	1.50		

SOVRASTRUTTURA STRADALE	
STRATO DI USURA	10.500 m
STRATO DI BINDER	10.500 m
STRATO DI BASE	10.500 m
FONDAZIONE IN MISTO CEMENTATO	2.100 mq
FONDAZIONE IN MISTO GRANULARE	2.626 mq

SEZIONE N. : 62  
 QT. PROGETTO : 107.379  
 DIST.PROG. : 1220.000  
 DIST.PREC. : 20.000  
 DIST.SUCC. : 20.000



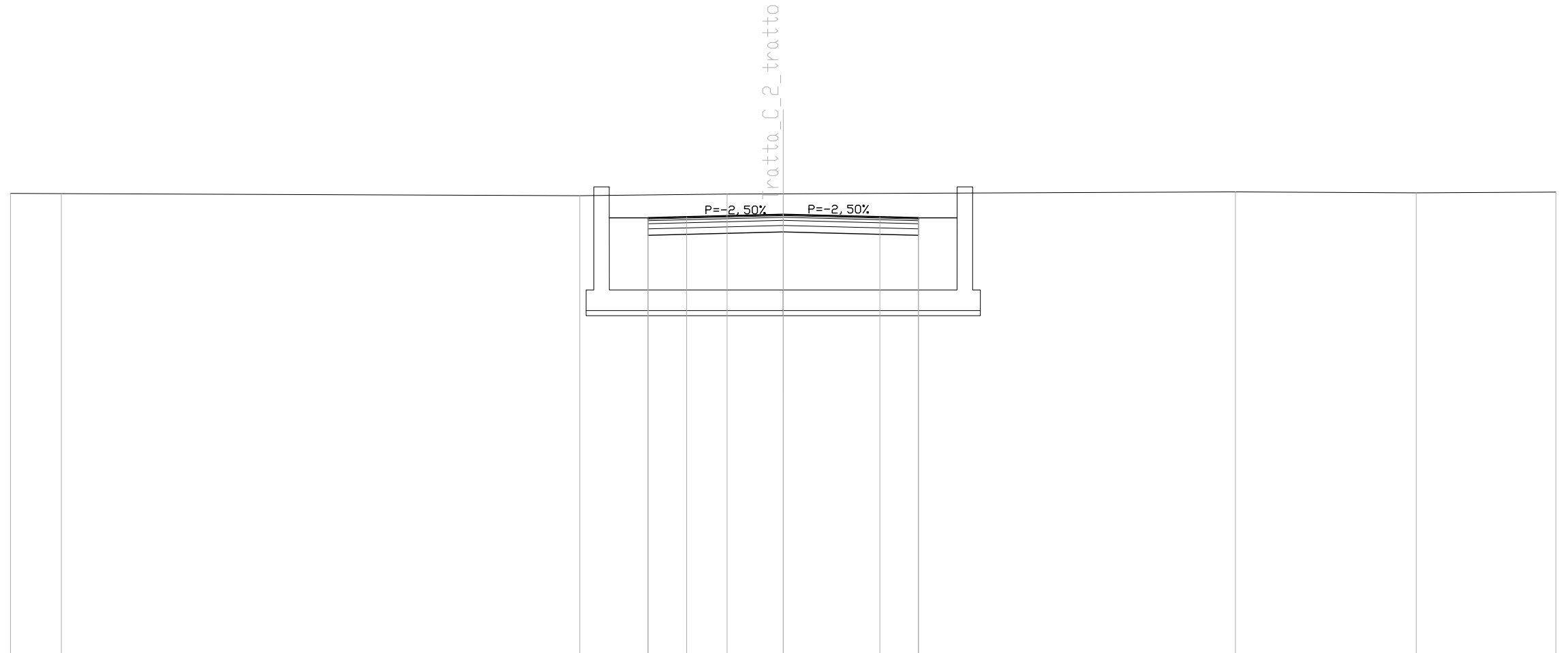
SCALA 1:200

QT.RIF. 90.000

QUOTE TERRENO	107.84	107.78	107.82	107.83	107.88	107.79	107.81
DIST.PARZIALI TERRENO	14.44	13.07	2.50	12.42	15.16	2.42	
QUOTE PROGETTO			107.25	106.70	106.57	107.25	107.25
DIST.PARZIALI PROGETTO			1.50	5.25	5.25	1.50	
QUOTA PIANO STRADA			107.20	107.38	107.29	107.25	107.20
DIST. PIANO STRADA			1.50	3.75	3.75	1.50	

SOVRASTRUTTURA STRADALE	
STRATO DI USURA	10.500 m
STRATO DI BINDER	10.500 m
STRATO DI BASE	10.500 m
FONDAZIONE IN MISTO CEMENTATO	2.100 mq
FONDAZIONE IN MISTO GRANULARE	2.626 mq

SEZIONE N. : 63  
 QT. PROGETTO : 107.079  
 DIST.PROG. : 1240.000  
 DIST.PREC. : 20.000  
 DIST.SUCC. : 20.000



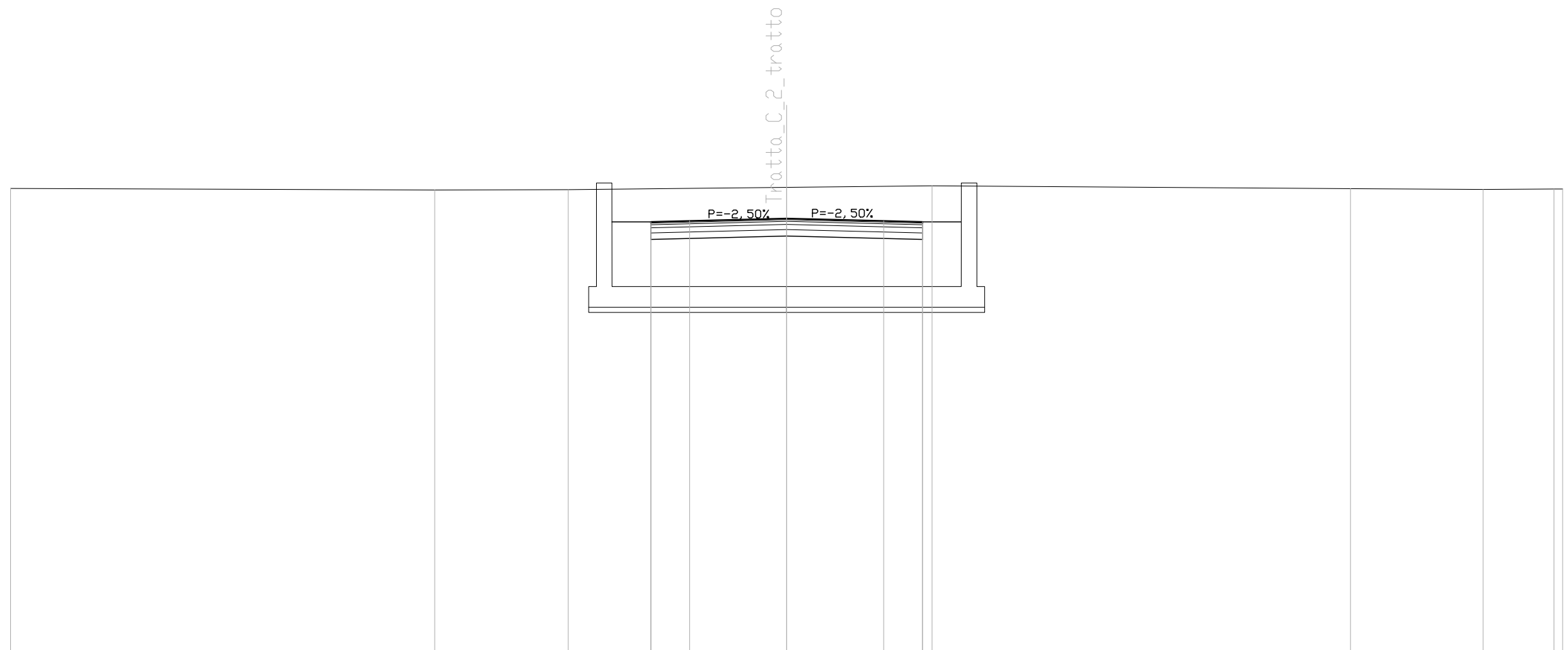
SCALA 1:200

QT.RIF. 90.000

QUOTE TERRENO	107.89	107.89		107.81	107.87	107.88		107.95	107.91	107.94
DIST.PARZIALI TERRENO	1.97	20.13		5.72	2.18	17.56		7.02	5.43	
QUOTE PROGETTO				106.95	106.95	106.27	106.40	106.27	106.95	106.95
DIST.PARZIALI PROGETTO				1.50	5.25	5.25	1.50			
QUOTA PIANO STRADA				106.90	106.95	106.99	107.08	106.99	106.95	106.90
DIST. PIANO STRADA				1.50	3.75	3.75	1.50			

SOVRASTRUTTURA STRADALE	
STRATO DI USURA	10.500 m
STRATO DI BINDER	10.500 m
STRATO DI BASE	10.500 m
FONDAZIONE IN MISTO CEMENTATO	2.100 mq
FONDAZIONE IN MISTO GRANULARE	2.626 mq

SEZIONE N. : 64  
 QT. PROGETTO : 106.779  
 DIST.PROG. : 1260.000  
 DIST.PREC. : 20.000  
 DIST.SUCC. : 20.000



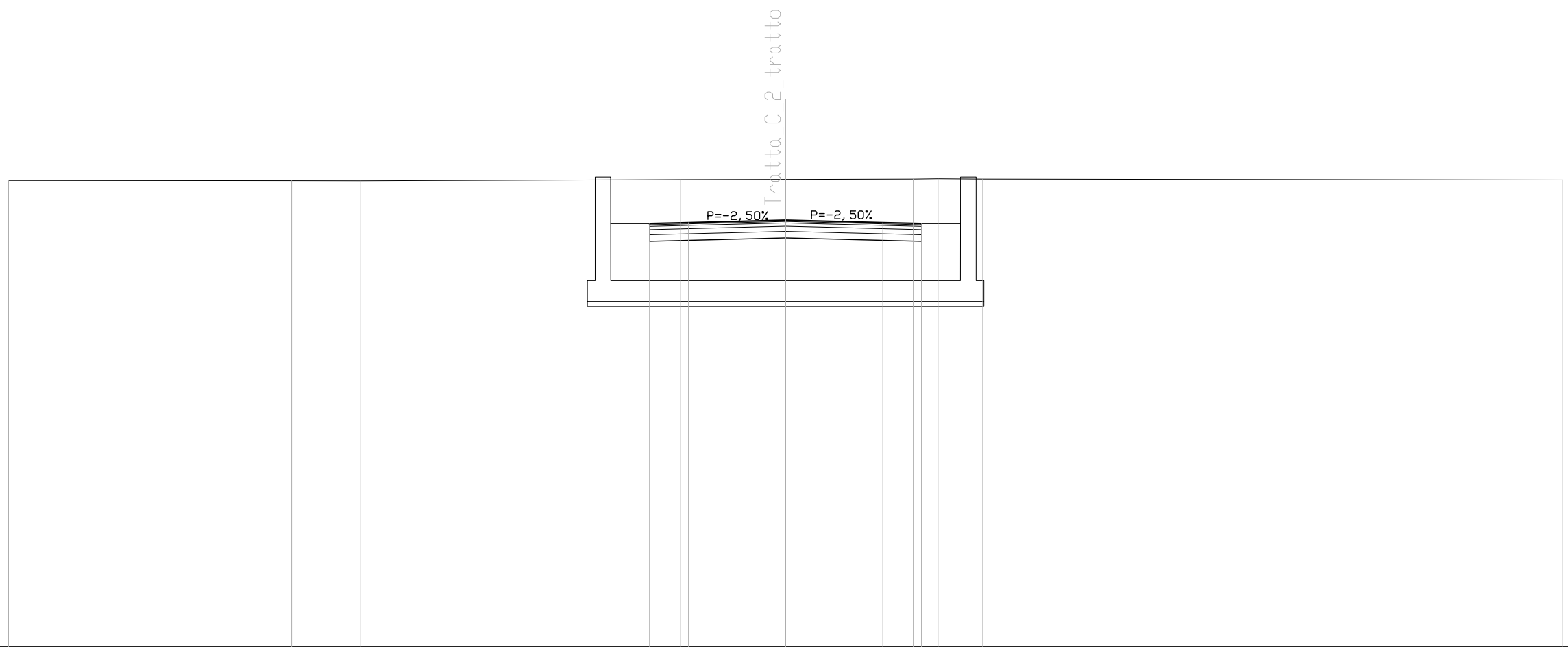
SCALA 1:200

QT.RIF. 90.000

QUOTE TERRENO	107.94	107.88	107.89	107.98	108.04	107.93	107.90	107.91	107.92
DIST.PARZIALI TERRENO	16.40	5.16	8.44	5.62	16.17	5.13	2.74	0.34	
QUOTE PROGETTO			106.65	106.65	106.10	105.97	106.65	106.65	
DIST.PARZIALI PROGETTO			1.50	5.25	5.25	1.50			
QUOTA PIANO STRADA			106.60	106.65	106.69	106.78	106.69	106.65	106.60
DIST. PIANO STRADA			1.50	3.75	3.75	1.50			

SOVRASTRUTTURA STRADALE	
STRATO DI USURA	10.500 m
STRATO DI BINDER	10.500 m
STRATO DI BASE	10.500 m
FONDAZIONE IN MISTO CEMENTATO	2.100 mq
FONDAZIONE IN MISTO GRANULARE	2.626 mq

SEZIONE N. : 65  
 QT. PROGETTO : 106.479  
 DIST.PROG. : 1280.000  
 DIST.PREC. : 20.000  
 DIST.SUCC. : 20.000



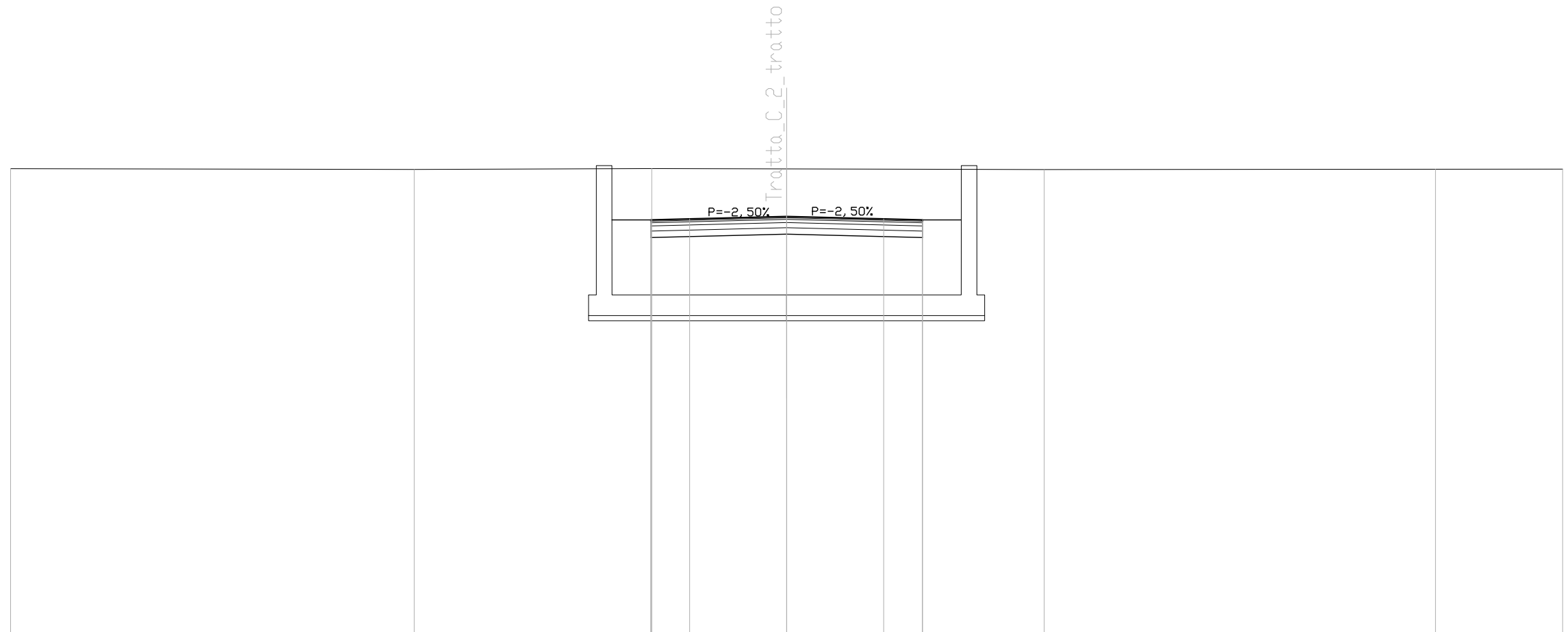
SCALA 1:200

QT.RIF. 90.000

QUOTE TERRENO	108.01	108.01	108.00	108.05	108.06	108.07	108.08	108.07	108.03
DIST.PARZIALI TERRENO	10.93	2.65	12.37	4.05	4.93	0.96	1.72	22.39	
QUOTE PROGETTO				106.35	105.80	105.67	106.35	106.35	
DIST.PARZIALI PROGETTO				1.50	5.25	5.25	1.50		
QUOTA PIANO STRADA				106.30	106.48	106.39	106.35		
DIST. PIANO STRADA				1.50	3.75	3.75	1.50		

SOVRASTRUTTURA STRADALE	
STRATO DI USURA	10.500 m
STRATO DI BINDER	10.500 m
STRATO DI BASE	10.500 m
FONDAZIONE IN MISTO CEMENTATO	2.100 mq
FONDAZIONE IN MISTO GRANULARE	2.626 mq

SEZIONE N. : 66  
 QT. PROGETTO : 106.179  
 DIST.PROG. : 1300.000  
 DIST.PREC. : 20.000  
 DIST.SUCC. : 20.000



SCALA 1:200

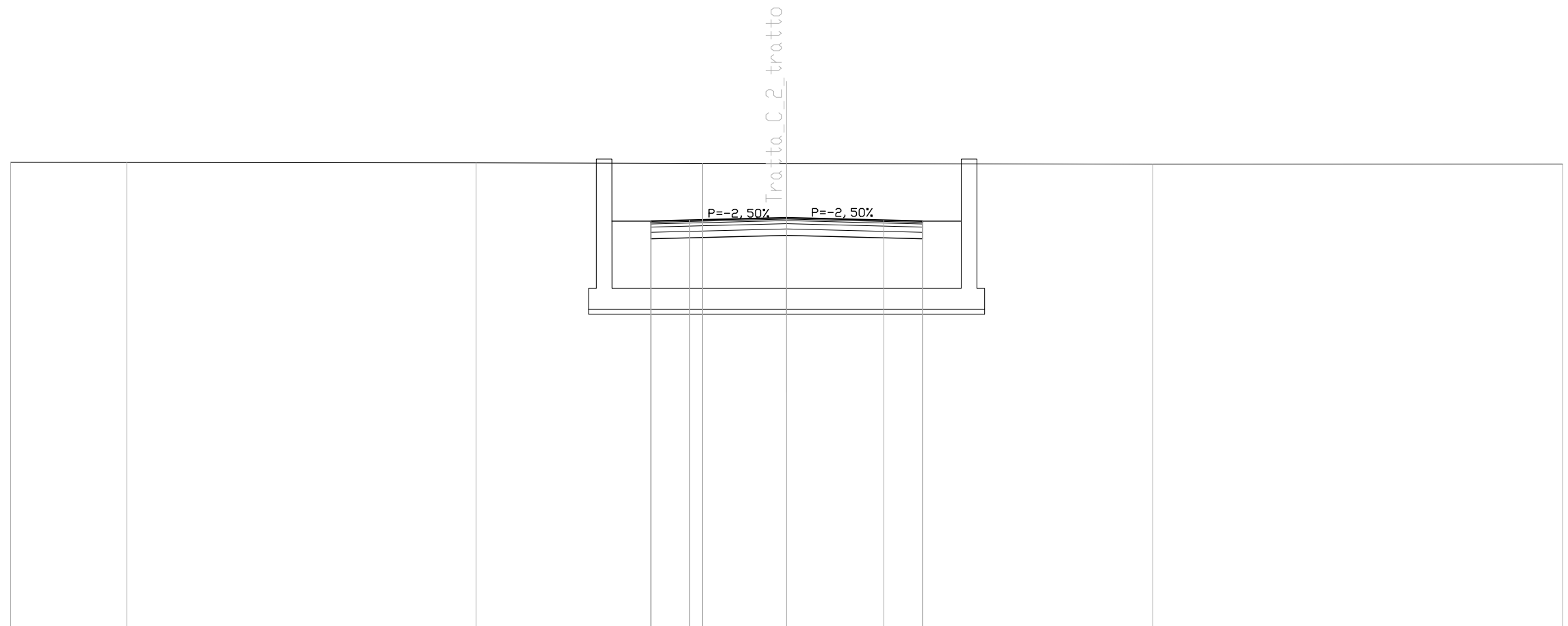
QT.RIF. 90.000

QUOTE TERRENO	108.03	108.00	108.03	108.02	107.99	108.01	108.01
DIST.PARZIALI TERRENO	15.60	9.18	5.21	9.96	15.12	4.92	
QUOTE PROGETTO			106.05 106.05 105.37	105.50	105.37 106.05	106.05	
DIST.PARZIALI PROGETTO			1.50	5.25	5.25	1.50	
QUOTA PIANO STRADA			106.00 106.05	106.09	106.18	106.09 106.05 106.00	
DIST. PIANO STRADA			1.50	3.75	3.75	1.50	



SOVRASTRUTTURA STRADALE	
STRATO DI USURA	10.500 m
STRATO DI BINDER	10.500 m
STRATO DI BASE	10.500 m
FONDAZIONE IN MISTO CEMENTATO	2.100 mq
FONDAZIONE IN MISTO GRANULARE	2.626 mq

SEZIONE N. : 67  
 QT. PROGETTO : 105.879  
 DIST.PROG. : 1320.000  
 DIST.PREC. : 20.000  
 DIST.SUCC. : 20.000



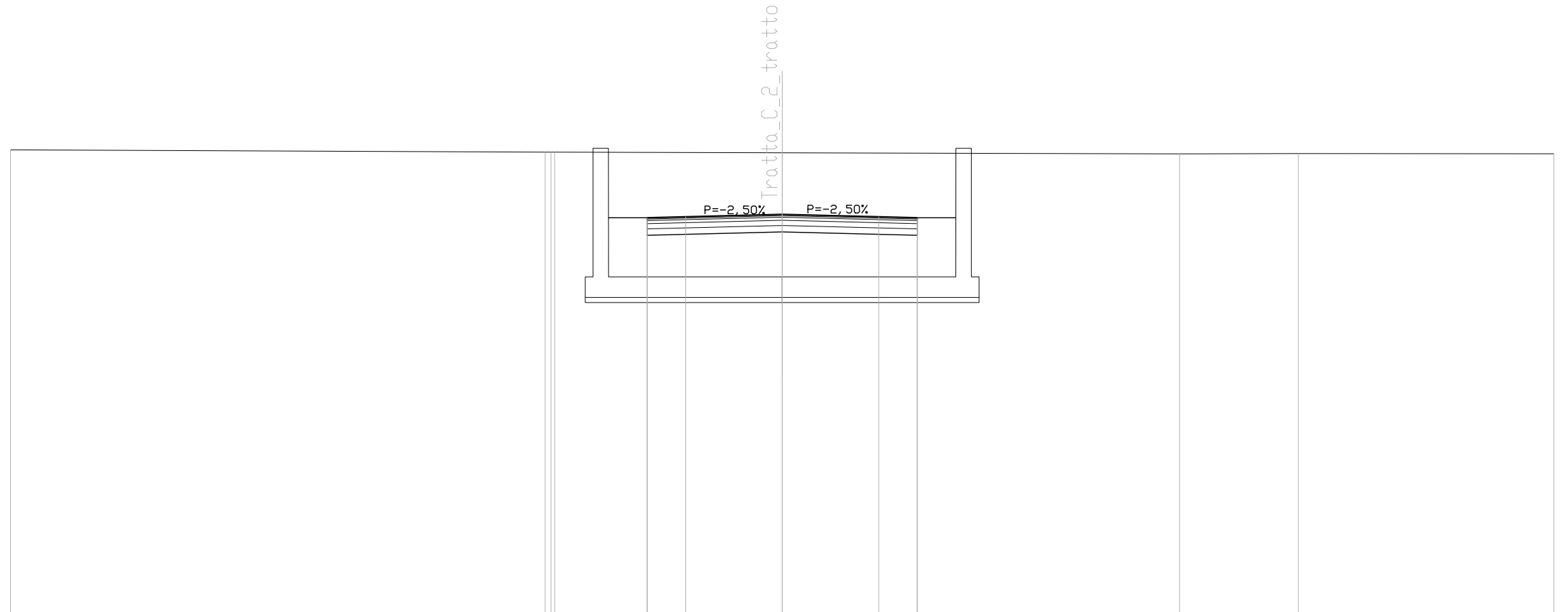
SCALA 1:200

QT.RIF. 90.000

QUOTE TERRENO	108.02	108.01	108.00	107.98	107.97	107.95	107.95
DIST.PARZIALI TERRENO	4.49	13.50	8.76	3.25	14.16	15.84	
QUOTE PROGETTO				105.75	105.20	105.07	105.75
DIST.PARZIALI PROGETTO				1.50	5.25	5.25	1.50
QUOTA PIANO STRADA				105.70	105.88	105.79	105.75
DIST. PIANO STRADA				1.50	3.75	3.75	1.50

SOVRASTRUTTURA STRADALE	
STRATO DI USURA	10.500 m
STRATO DI BINDER	10.500 m
STRATO DI BASE	10.500 m
FONDAZIONE IN MISTO CEMENTATO	2.100 mq
FONDAZIONE IN MISTO GRANULARE	2.626 mq

SEZIONE N. : 68  
 QT. PROGETTO : 105.579  
 DIST.PROG. : 1340.000  
 DIST.PREC. : 20.000  
 DIST.SUCC. : 20.000



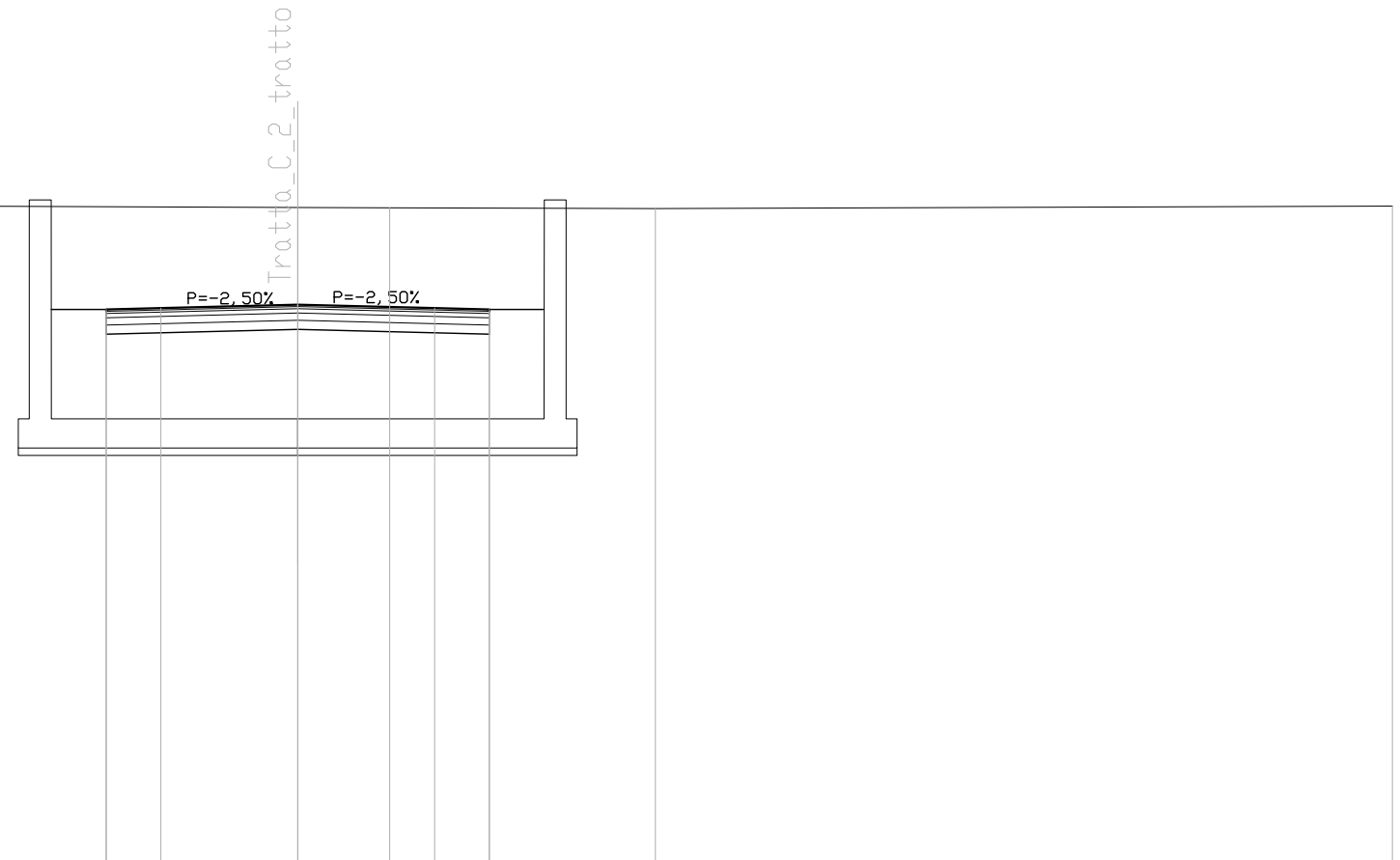
SCALA 1:200

QT.RIF. 90.000

QUOTE TERRENO	108.09	108.00	108.00	107.98	107.93	107.95	107.94
DIST.PARZIALI TERRENO	20.78	8.85	15.45	4.62	9.93		
QUOTE PROGETTO		105.45	105.45	104.90	104.77	105.45	105.45
DIST.PARZIALI PROGETTO		1.50	5.25	5.25	1.50		
QUOTA PIANO STRADA		105.40	105.45	105.58	105.49	105.45	105.40
DIST. PIANO STRADA		1.50	3.75	3.75	1.50		

SOVRASTRUTTURA STRADALE	
STRATO DI USURA	10.500 m
STRATO DI BINDER	10.500 m
STRATO DI BASE	10.500 m
FONDAZIONE IN MISTO CEMENTATO	2.100 mq
FONDAZIONE IN MISTO GRANULARE	2.626 mq

SEZIONE N. : 69  
 QT. PROGETTO : 105.279  
 DIST.PROG. : 1360.000  
 DIST.PREC. : 20.000  
 DIST.SUCC. : 20.000



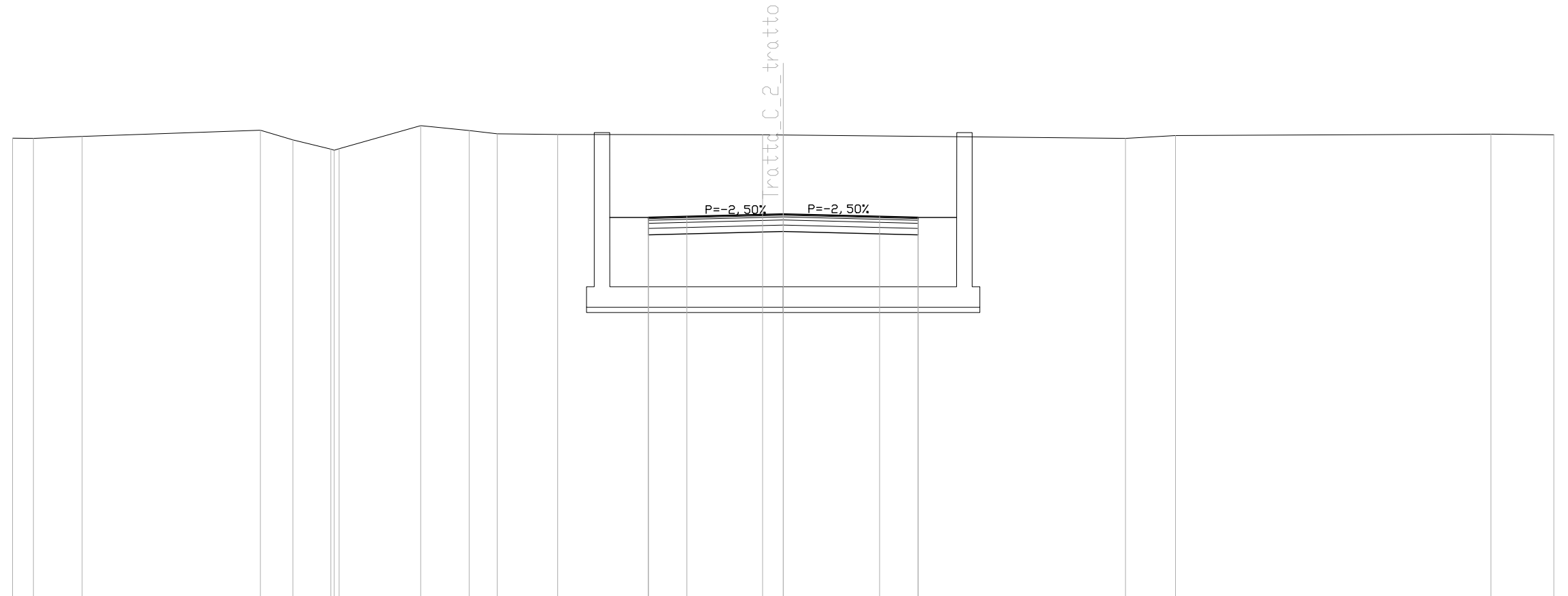
SCALA 1:200

QT.RIF. 90.000

QUOTE TERRENO	108.11	108.09	108.00	107.94	107.93	107.91	107.98
DIST.PARZIALI TERRENO	4.47	9.90	15.63	2.52	7.28	20.20	
QUOTE PROGETTO			105.15	105.15	104.47	105.15	105.15
DIST.PARZIALI PROGETTO			1.50	5.25	5.25	1.50	
QUOTA PIANO STRADA			105.10	105.19	105.28	105.19	105.15
DIST. PIANO STRADA			1.50	3.75	3.75	1.50	

SOVRASTRUTTURA STRADALE	
STRATO DI USURA	10.500 m
STRATO DI BINDER	10.500 m
STRATO DI BASE	10.500 m
FONDAZIONE IN MISTO CEMENTATO	2.100 mq
FONDAZIONE IN MISTO GRANULARE	2.626 mq

SEZIONE N. : 70  
 QT. PROGETTO : 104.980  
 DIST.PROG. : 1380.000  
 DIST.PREC. : 20.000  
 DIST.SUCC. : 20.000



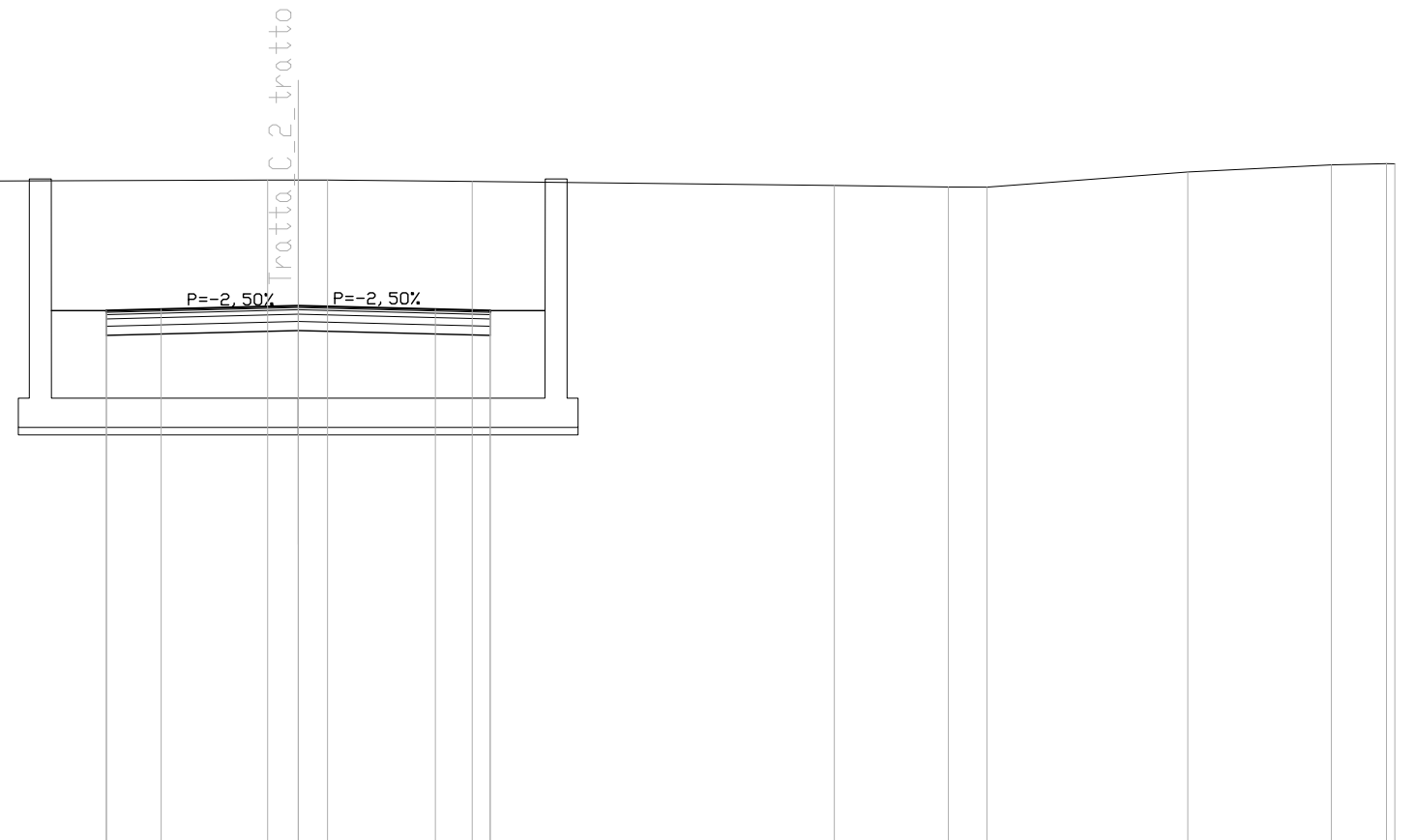
SCALA 1:200

QT.RIF. 90.000

QUOTE TERRENO	107.93	107.93	108.00	108.24	107.87	107.51	107.52	108.42	108.23	108.10	108.08	108.07	108.06	107.92	108.04	108.09	108.06	
DIST.PARZIALI TERRENO	0.81	1.90	6.94	1.27	1.48	3.17	1.89	1.09	2.35	7.98	0.80	13.32	1.95	12.28	2.45			
QUOTE PROGETTO												104.85	104.85	104.17	104.30	104.17	104.85	104.85
DIST.PARZIALI PROGETTO												1.50	5.25	5.25	1.50			
QUOTA PIANO STRADA												104.80	104.85	104.89	104.98	104.89	104.85	104.80
DIST. PIANO STRADA												1.50	3.75	3.75	1.50			

SOVRASTRUTTURA STRADALE	
STRATO DI USURA	10.500 m
STRATO DI BINDER	10.500 m
STRATO DI BASE	10.500 m
FONDAZIONE IN MISTO CEMENTATO	2.100 mq
FONDAZIONE IN MISTO GRANULARE	2.626 mq

SEZIONE N. : 71  
 QT. PROGETTO : 104.680  
 DIST.PROG. : 1400.000  
 DIST.PREC. : 20.000  
 DIST.SUCC. : 20.000



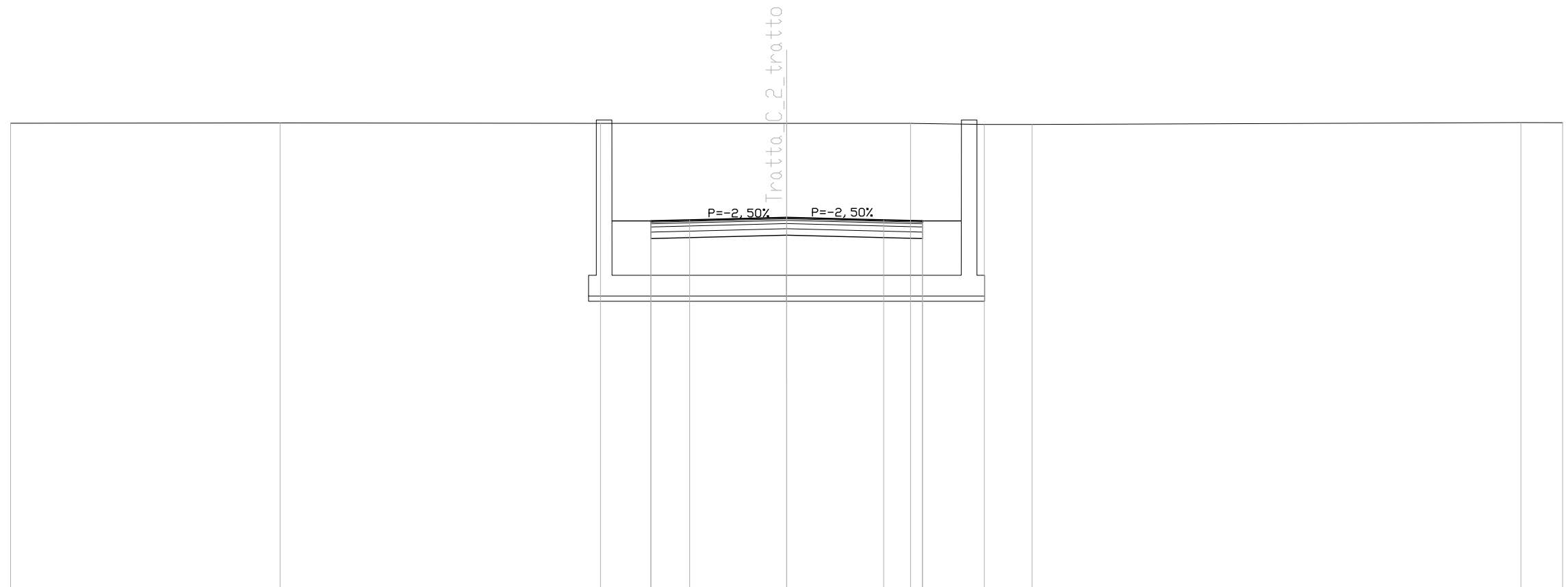
SCALA 1:200

QT.RIF. 90.000

QUOTE TERRENO	108.03	108.04		108.12	108.12	108.12	108.08		107.97	107.93	107.93	108.34	108.53	108.57	108.57
DIST.PARZIALI TERRENO	5.06		24.10	0.84	0.80	3.96		9.90		3.12	1.05	5.49	3.93	1.51	
QUOTE PROGETTO				104.55	104.55	103.87	104.00	103.87	104.55	104.55					
DIST.PARZIALI PROGETTO				1.50	5.25		5.25	1.50							
QUOTA PIANO STRADA				104.50	104.55	104.59	104.68	104.59	104.55	104.50					
DIST. PIANO STRADA				1.50	3.75		3.75	1.50							

SOVRASTRUTTURA STRADALE	
STRATO DI USURA	10.500 m
STRATO DI BINDER	10.500 m
STRATO DI BASE	10.500 m
FONDAZIONE IN MISTO CEMENTATO	2.100 mq
FONDAZIONE IN MISTO GRANULARE	2.626 mq

SEZIONE N. : 72  
 QT. PROGETTO : 104.380  
 DIST.PROG. : 1420.000  
 DIST.PREC. : 20.000  
 DIST.SUCC. : 20.000



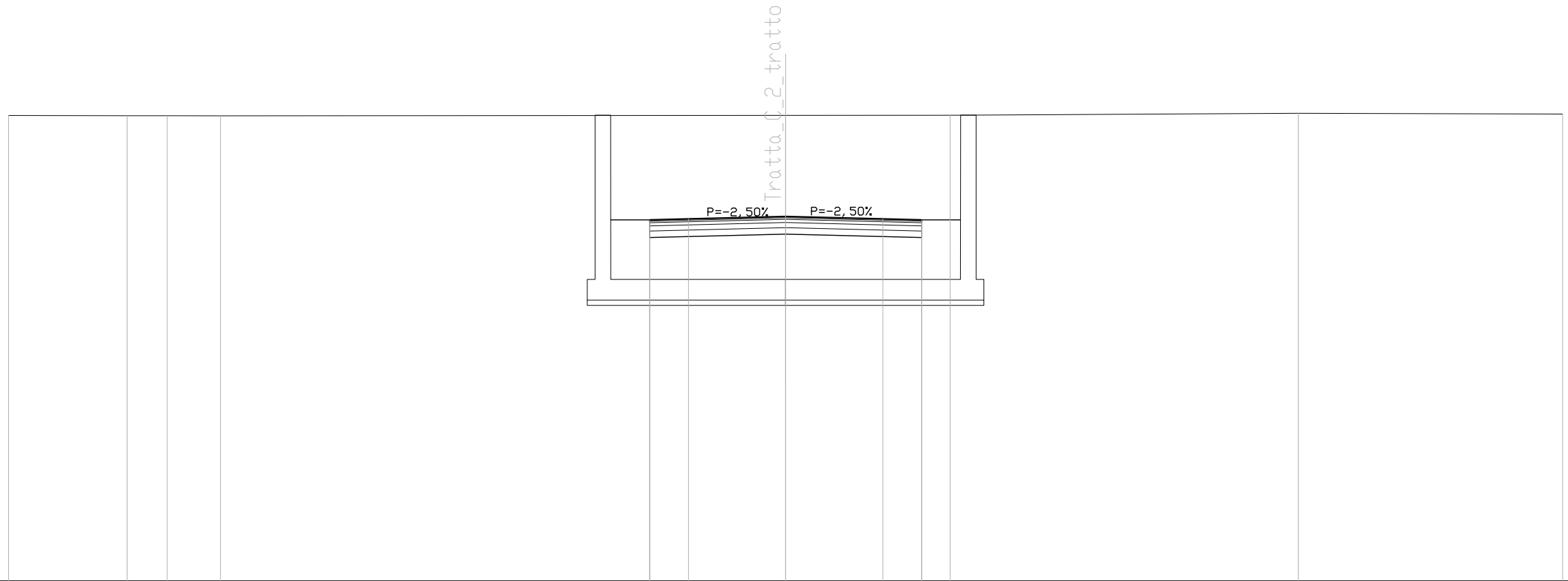
SCALA 1:200

QT.RIF. 90.000

QUOTE TERRENO	108.02	108.03	108.02	108.02	108.02	107.98	107.97	108.05	108.04
DIST.PARZIALI TERRENO	10.42	12.39	7.19	4.79	2.85	1.85	18.90	1.61	
QUOTE PROGETTO			104.25	103.70	103.57	104.25	104.25		
DIST.PARZIALI PROGETTO			1.50	5.25	5.25	1.50			
QUOTA PIANO STRADA			104.20	104.38	104.29	104.25			
DIST. PIANO STRADA			1.50	3.75	3.75	1.50			

SOVRASTRUTTURA STRADALE	
STRATO DI USURA	10.500 m
STRATO DI BINDER	10.500 m
STRATO DI BASE	10.500 m
FONDAZIONE IN MISTO CEMENTATO	2.100 mq
FONDAZIONE IN MISTO GRANULARE	2.626 mq

SEZIONE N. : 73  
 QT. PROGETTO : 104.080  
 DIST.PROG. : 1440.000  
 DIST.PREC. : 20.000  
 DIST.SUCC. : 20.000



SCALA 1:200

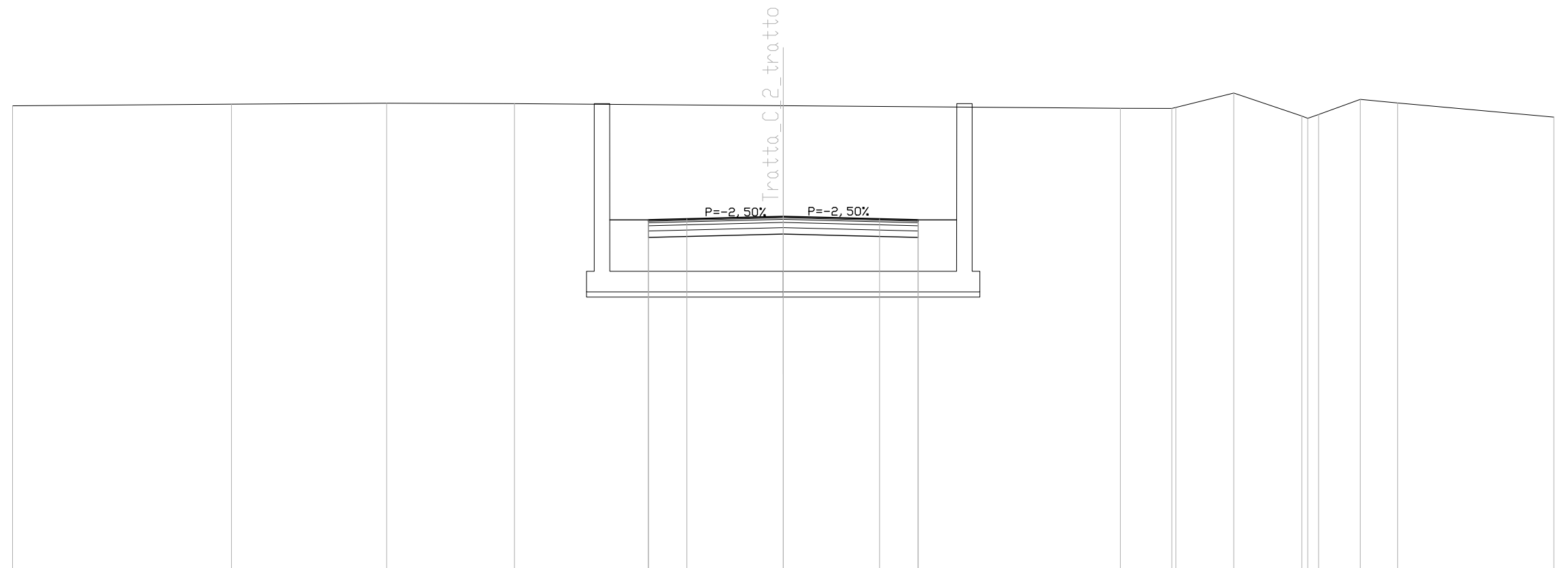
QUOTE TERRENO	107.98	107.97	107.97	107.97		107.98	107.99	108.06	108.03
DIST.PARZIALI TERRENO	4.57	1.55	2.06		21.82	6.35		13.44	10.21
QUOTE PROGETTO						103.95	103.95	103.27	
DIST.PARZIALI PROGETTO						1.50	5.25	5.25	1.50
QUOTA PIANO STRADA						103.90	103.99	104.08	103.99
DIST. PIANO STRADA						1.50	3.75	3.75	1.50

SOVRASTRUTTURA STRADALE	
STRATO DI USURA	10.500 m
STRATO DI BINDER	10.500 m
STRATO DI BASE	10.500 m
FONDAZIONE IN MISTO CEMENTATO	2.100 mq
FONDAZIONE IN MISTO GRANULARE	2.626 mq

SEZIONE N. : 74  
 QT. PROGETTO : 103.780  
 DIST.PROG. : 1460.000  
 DIST.PREC. : 20.000  
 DIST.SUCC. : 20.000

SCALA 1:200

QT.RIF. 90.000

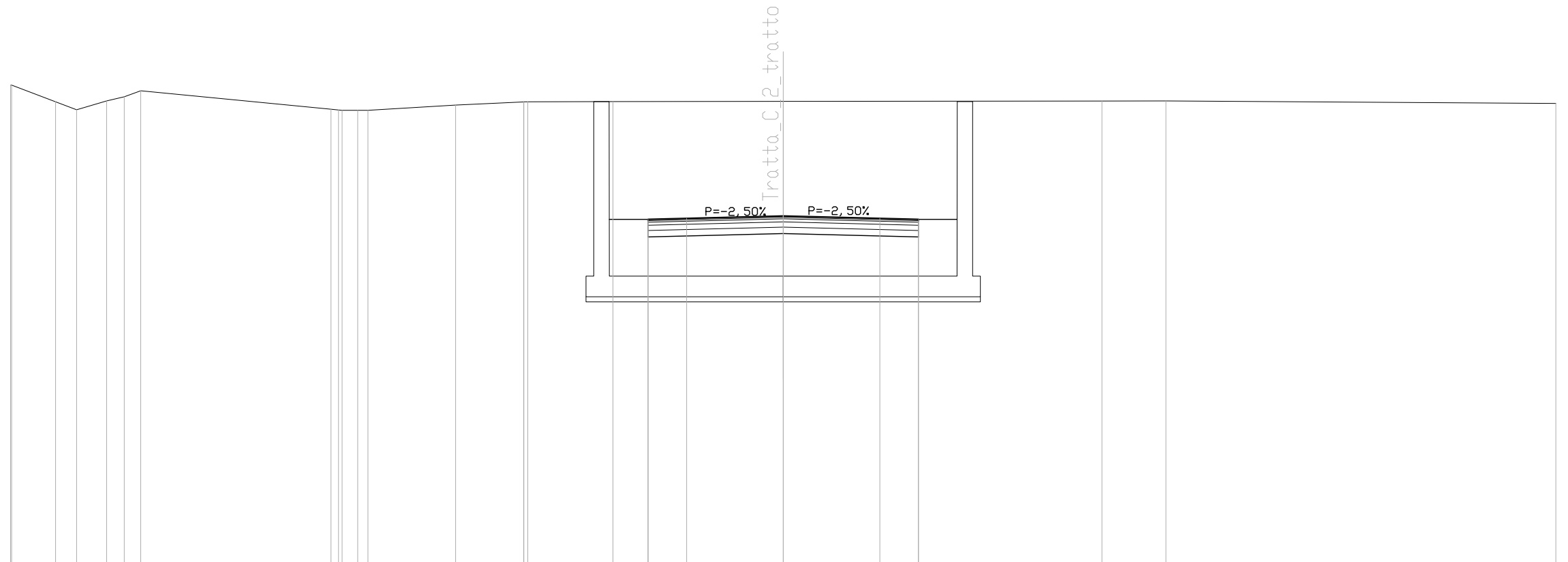


QUOTE TERRENO	108.09	108.15	108.19	108.17	108.09	107.99	107.98	108.02	108.58	107.69	107.75	108.34	108.19	107.64
DIST.PARZIALI TERRENO	8.52	6.04	4.98	10.46	13.12	2.00	2.26	2.65	0.42	1.62	1.46	6.08		
QUOTE PROGETTO				103.65	103.65	103.10	102.97	103.65	103.65					
DIST.PARZIALI PROGETTO				1.50	5.25	5.25	1.50							
QUOTA PIANO STRADA				103.60	103.65	103.78	103.69	103.65	103.60					
DIST. PIANO STRADA				1.50	3.75	3.75	1.50							



SOVRASTRUTTURA STRADALE	
STRATO DI USURA	10.500 m
STRATO DI BINDER	10.500 m
STRATO DI BASE	10.500 m
FONDAZIONE IN MISTO CEMENTATO	2.100 mq
FONDAZIONE IN MISTO GRANULARE	2.626 mq

SEZIONE N. : 75  
 QT. PROGETTO : 103.480  
 DIST.PROG. : 1480.000  
 DIST.PREC. : 20.000  
 DIST.SUCC. : 20.000



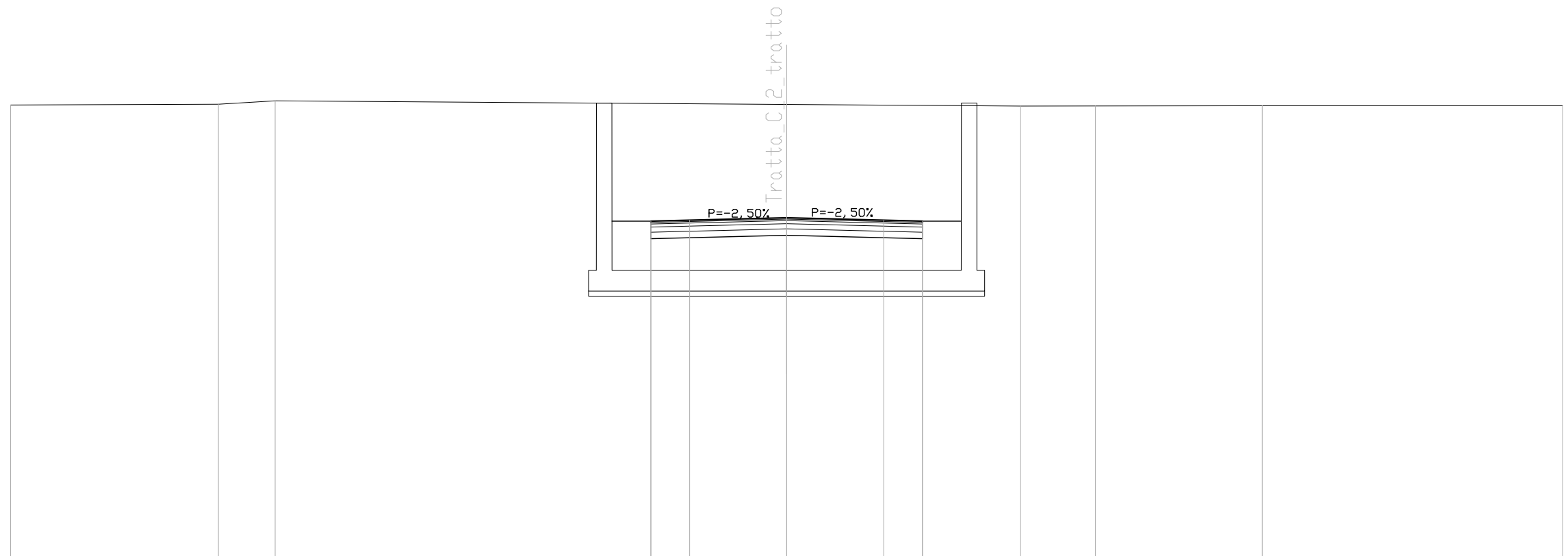
SCALA 1:200

QT.RIF. 90.000

QUOTE TERRENO	108.55	107.91	107.60	107.94	108.10	108.34	107.62	107.58	107.58	107.78	107.91	107.91	107.92	107.92	107.94	107.94	107.84		
DIST.PARZIALI TERRENO	1.71	0.82	1.16	0.69	0.64	7.39	0.60	0.40	3.41	2.64	3.31	6.61	12.37	2.49	15.14				
QUOTE PROGETTO													103.35	103.35	102.67	102.80	102.67	103.35	103.35
DIST.PARZIALI PROGETTO													1.50	5.25	5.25	1.50			
QUOTA PIANO STRADA													103.30	103.35	103.39	103.48	103.39	103.35	103.30
DIST. PIANO STRADA													1.50	3.75	3.75	1.50			

SOVRASTRUTTURA STRADALE	
STRATO DI USURA	10.500 m
STRATO DI BINDER	10.500 m
STRATO DI BASE	10.500 m
FONDAZIONE IN MISTO CEMENTATO	2.100 mq
FONDAZIONE IN MISTO GRANULARE	2.626 mq

SEZIONE N. : 76  
 QT. PROGETTO : 103.180  
 DIST.PROG. : 1500.000  
 DIST.PREC. : 20.000  
 DIST.SUCC. : 20.000



SCALA 1:200

QT.RIF. 90.000

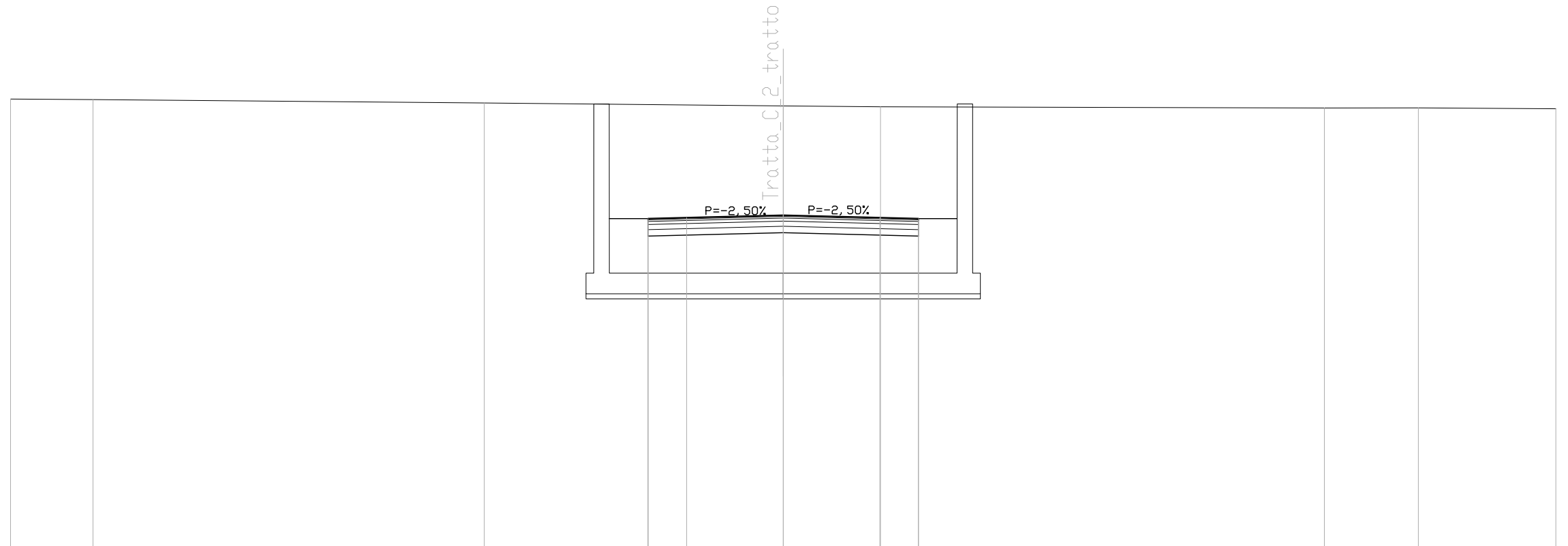
QUOTE TERRENO	107.54	107.56	107.70		107.56	107.49	107.50	107.50	107.51		
DIST.PARZIALI TERRENO		8.03	2.19	19.77		9.05	2.89	6.45	11.61		
QUOTE PROGETTO					103.05	103.05	102.37	102.50	102.37	103.05	103.05
DIST.PARZIALI PROGETTO					1.50	5.25	5.25	1.50			
QUOTA PIANO STRADA					103.00	103.05	103.09	103.18	103.09	103.05	103.00
DIST. PIANO STRADA					1.50	3.75	3.75	1.50			

SOVRASTRUTTURA STRADALE	
STRATO DI USURA	10.500 m
STRATO DI BINDER	10.500 m
STRATO DI BASE	10.500 m
FONDAZIONE IN MISTO CEMENTATO	2.100 mq
FONDAZIONE IN MISTO GRANULARE	2.626 mq

SEZIONE N. : 77  
 QT. PROGETTO : 102.897  
 DIST.PROG. : 1520.000  
 DIST.PREC. : 20.000  
 DIST.SUCC. : 20.000

SCALA 1:200

QT.RIF. 90.000



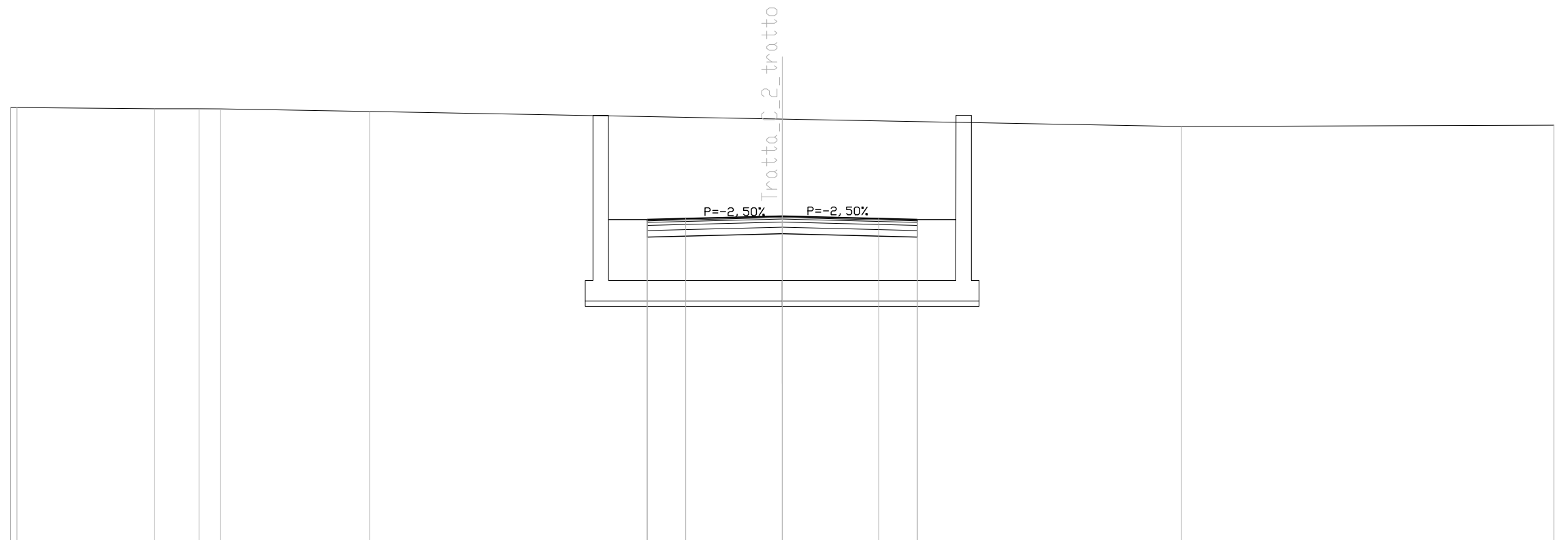
QUOTE TERRENO	107.40	107.38	107.25	107.14	107.10	107.06	107.06	107.03
DIST.PARZIALI TERRENO	3.20	15.19	11.61	3.78	17.24	3.65	5.34	
QUOTE PROGETTO			102.77	102.77	102.22	102.09	102.77	102.77
DIST.PARZIALI PROGETTO			1.50	5.25	5.25	1.50		
QUOTA PIANO STRADA			102.72	102.77	102.80	102.90	102.80	102.77
DIST. PIANO STRADA			1.50	3.75	3.75	1.50		

SOVRASTRUTTURA STRADALE	
STRATO DI USURA	10.500 m
STRATO DI BINDER	10.500 m
STRATO DI BASE	10.500 m
FONDAZIONE IN MISTO CEMENTATO	2.100 mq
FONDAZIONE IN MISTO GRANULARE	2.626 mq

SEZIONE N. : 78  
 QT. PROGETTO : 102.654  
 DIST.PROG. : 1540.000  
 DIST.PREC. : 20.000  
 DIST.SUCC. : 20.000

SCALA 1:200

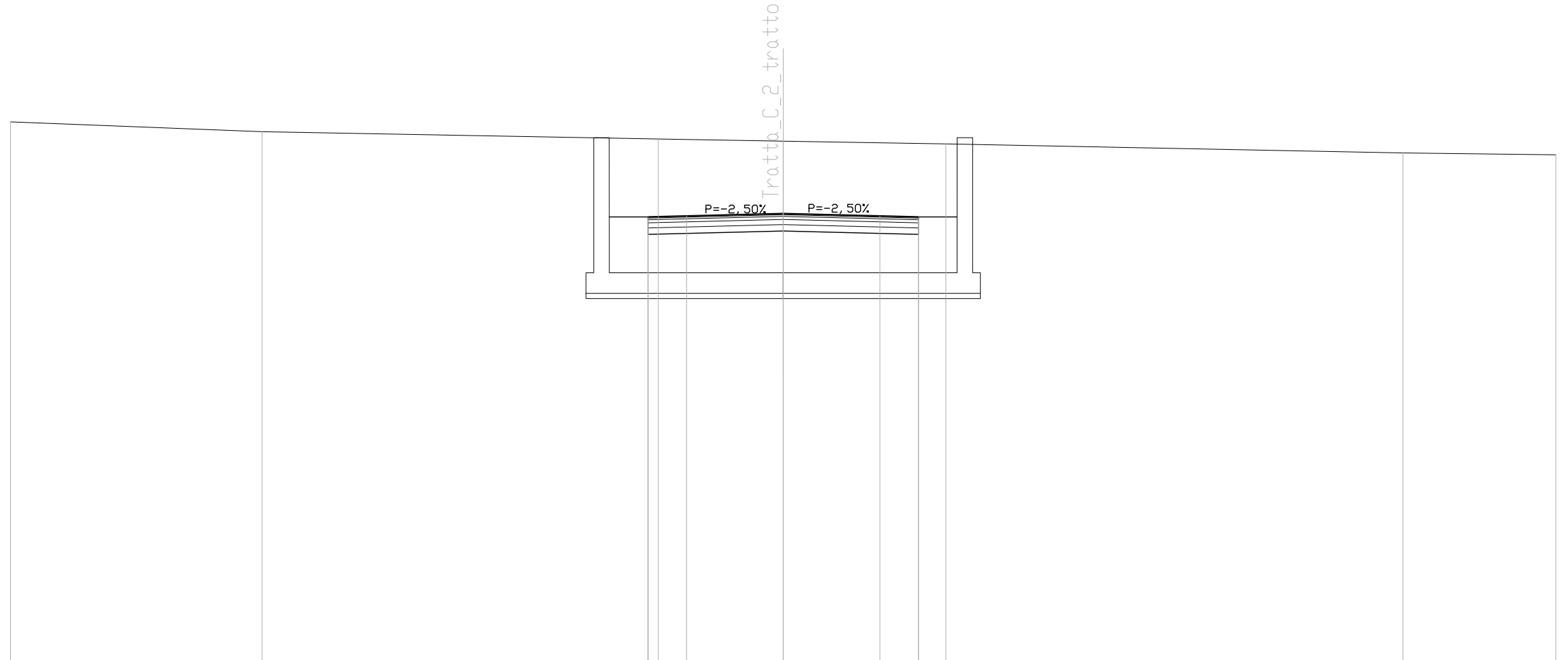
QT.RIF. 90.000



QUOTE TERRENO	106.888	106.888	106.83	106.83	106.83	106.73	106.43	106.14	106.19
DIST.PARZIALI TERRENO		5.34	1.73	0.83	5.81	16.04	15.52	14.48	
QUOTE PROGETTO						102.52	101.97	101.84	102.52
DIST.PARZIALI PROGETTO						1.50	5.25	5.25	1.50
QUOTA PIANO STRADA						102.47	102.65	102.56	102.47
DIST. PIANO STRADA						1.50	3.75	3.75	1.50

SOVRASTRUTTURA STRADALE	
STRATO DI USURA	10.500 m
STRATO DI BINDER	10.500 m
STRATO DI BASE	10.500 m
FONDAZIONE IN MISTO CEMENTATO	2.100 mq
FONDAZIONE IN MISTO GRANULARE	2.626 mq

SEZIONE N. : 79  
 QT. PROGETTO : 102.452  
 DIST.PROG. : 1560.000  
 DIST.PREC. : 20.000  
 DIST.SUCC. : 20.000



SCALA 1:200

QT.RIF. 85.000

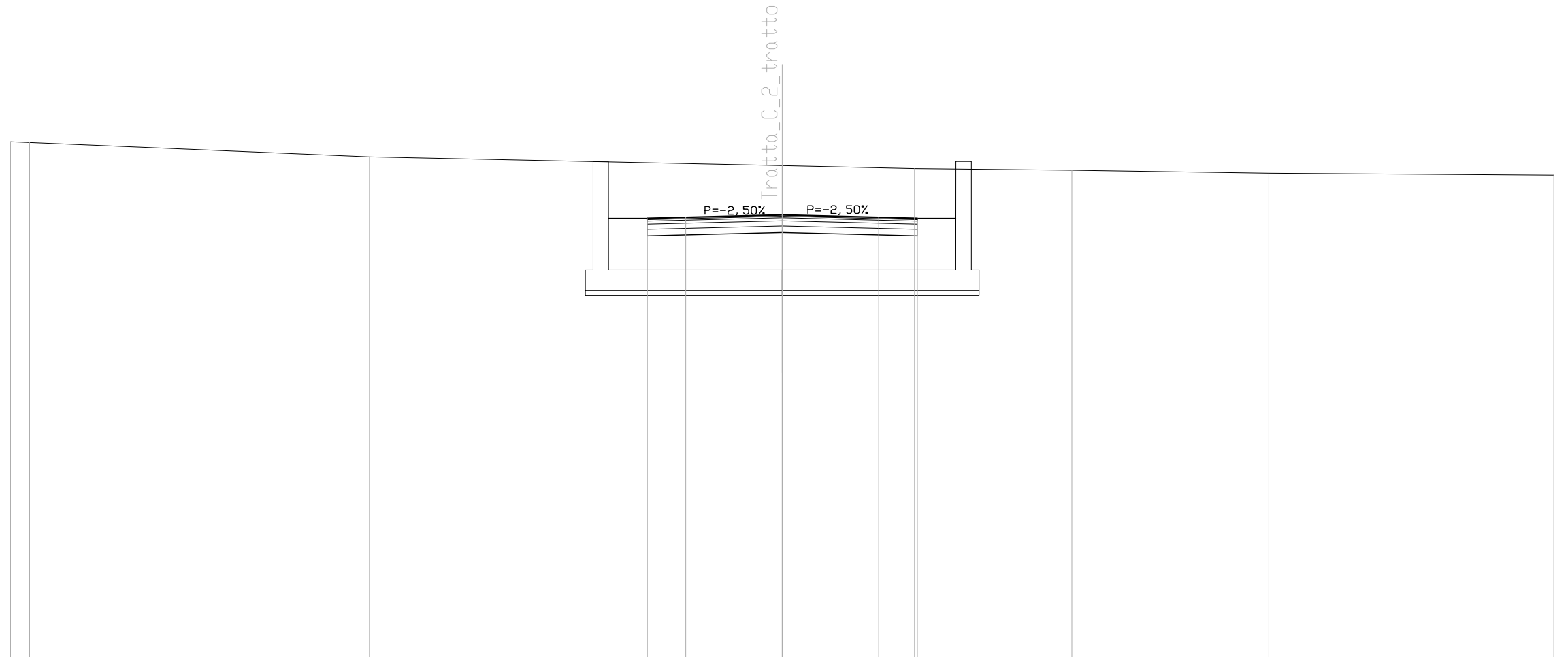
QUOTE TERRENO	106.01	105.63	105.35	105.26	105.16	104.81	104.73
DIST.PARZIALI TERRENO	9.77	15.39	4.85	6.31	17.75	5.94	
QUOTE PROGETTO			102.32 102.32 101.64	101.77	101.64 102.32	102.32	
DIST.PARZIALI PROGETTO			1.50	5.25	5.25	1.50	
QUOTA PIANO STRADA			102.27 102.32	102.36	102.45	102.36 102.32 102.27	
DIST. PIANO STRADA			1.50	3.75	3.75	1.50	

SOVRASTRUTTURA STRADALE	
STRATO DI USURA	10.500 m
STRATO DI BINDER	10.500 m
STRATO DI BASE	10.500 m
FONDAZIONE IN MISTO CEMENTATO	2.100 mq
FONDAZIONE IN MISTO GRANULARE	2.626 mq

SEZIONE N. : 80  
 QT. PROGETTO : 102.289  
 DIST.PROG. : 1580.000  
 DIST.PREC. : 20.000  
 DIST.SUCC. : 20.000

SCALA 1:200

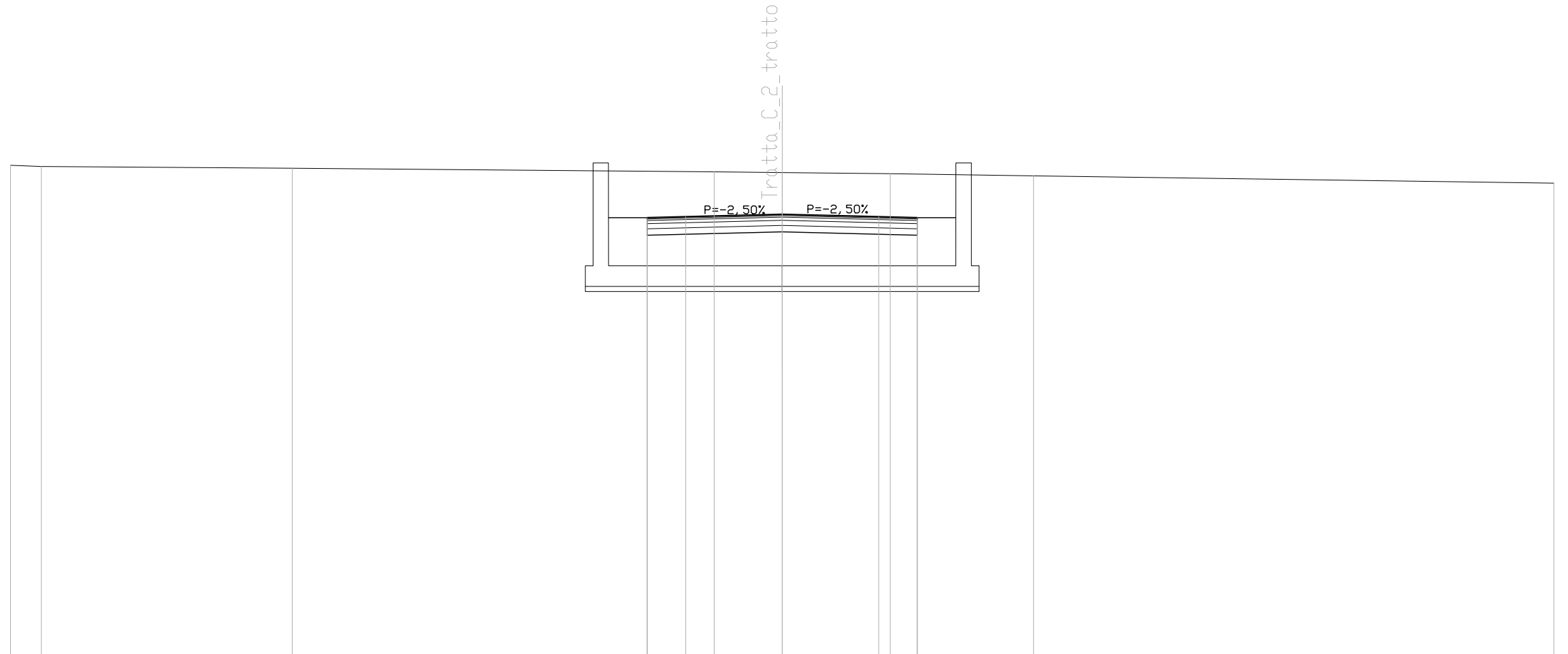
QT.RIF. 85.000



QUOTE TERRENO	105.13	105.10	104.55	104.20	104.09	104.03	103.91	103.83
DIST.PARZIALI TERRENO	0.74	13.21	16.05	5.14	6.12	7.66	11.08	
QUOTE PROGETTO				102.16	101.61	101.48	102.16	102.16
DIST.PARZIALI PROGETTO				1.50	5.25	5.25	1.50	
QUOTA PIANO STRADA				102.11	102.29	102.20	102.16	102.11
DIST. PIANO STRADA				1.50	3.75	3.75	1.50	

SOVRASTRUTTURA STRADALE	
STRATO DI USURA	10.500 m
STRATO DI BINDER	10.500 m
STRATO DI BASE	10.500 m
FONDAZIONE IN MISTO CEMENTATO	2.100 mq
FONDAZIONE IN MISTO GRANULARE	2.626 mq
SUBBALLAST	0.141 mq

SEZIONE N. : 81  
 QT. PROGETTO : 102.149  
 DIST.PROG. : 1600.000  
 DIST.PREC. : 20.000  
 DIST.SUCC. : 6.629

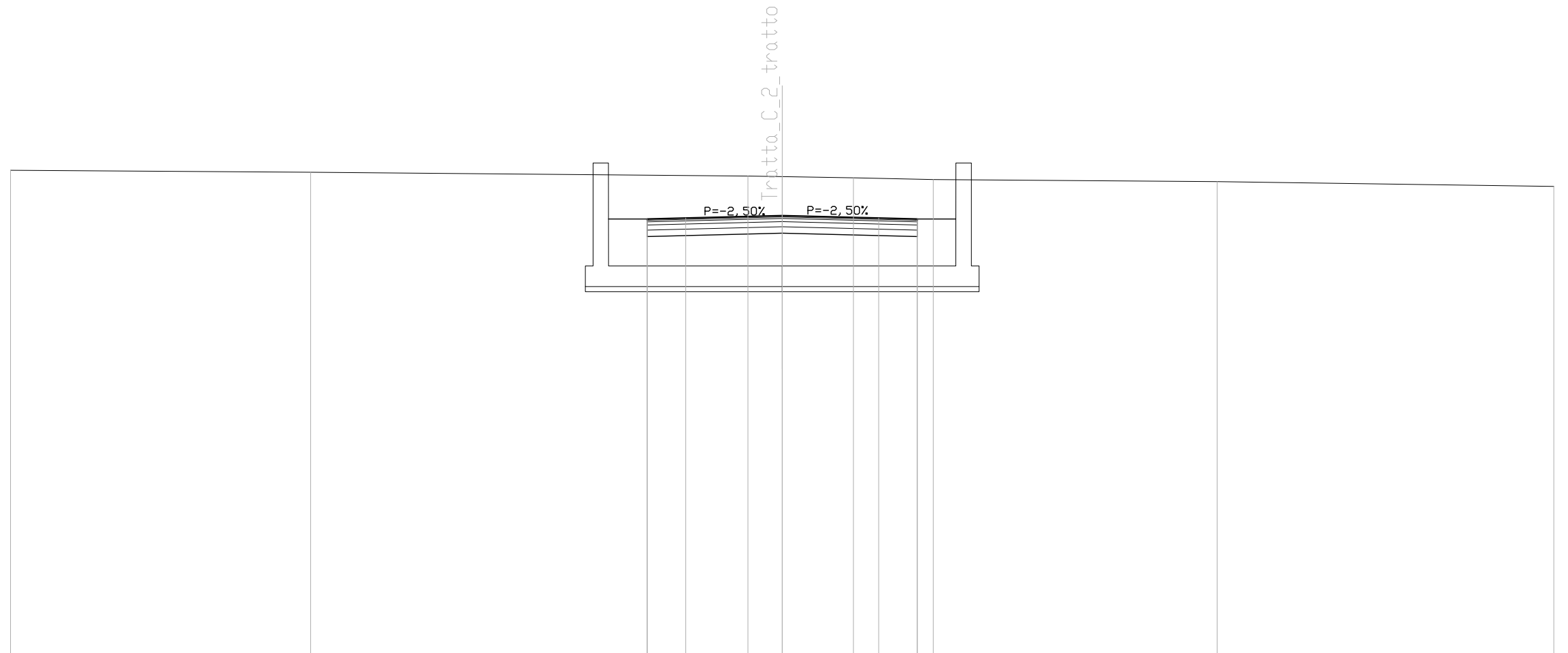


SCALA 1:200

QUOTE TERRENO	104.05	104.01	103.94	103.80	103.77	103.73	103.64	103.36		
DIST.PARZIALI TERRENO	1.20	9.75	16.40	2.65	4.20	5.57	20.23			
QUOTE PROGETTO				102.02	102.02	101.34	101.47	101.34	102.02	102.02
DIST.PARZIALI PROGETTO				1.50	5.25	5.25	1.50			
QUOTA PIANO STRADA				101.97	102.02	102.06	102.15	102.06	102.02	101.97
DIST. PIANO STRADA				1.50	3.75	3.75	1.50			

SOVRASTRUTTURA STRADALE	
STRATO DI USURA	10.500 m
STRATO DI BINDER	10.500 m
STRATO DI BASE	10.500 m
FONDAZIONE IN MISTO CEMENTATO	2.100 mq
FONDAZIONE IN MISTO GRANULARE	2.626 mq
SUBBALLAST	0.764 mq

SEZIONE N. : 81A  
 QT. PROGETTO : 102.102  
 DIST.PROG. : 1606.629  
 DIST.PREC. : 6.629  
 DIST.SUCC. : 13.371



SCALA 1:200

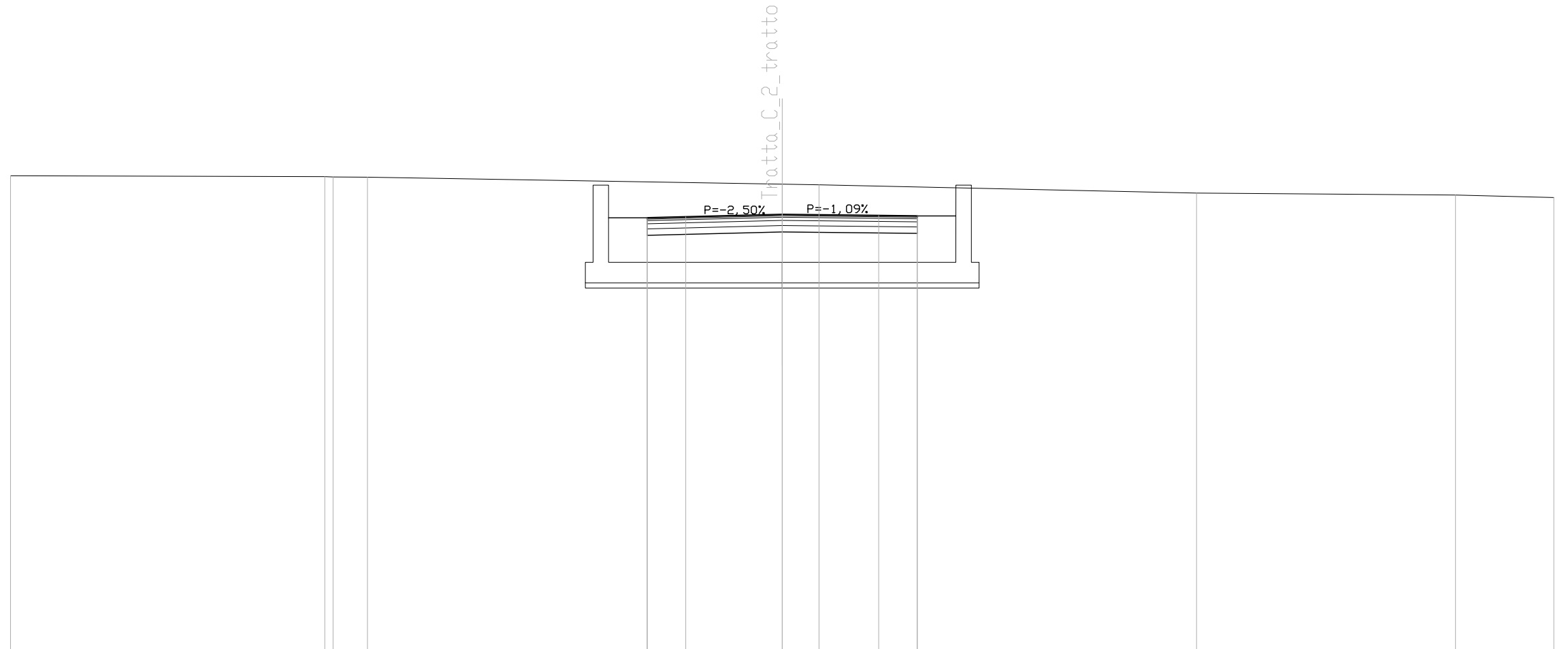
QT.RIF. 85.000

QUOTE TERRENO	103.87	103.79	103.64	103.62	103.57	103.50	103.42	103.24
DIST.PARZIALI TERRENO	11.67	17.00	1.33	2.77	3.10	11.04	13.09	
QUOTE PROGETTO			101.97	101.97	101.29	101.42	101.29	101.97
DIST.PARZIALI PROGETTO			1.50	5.25	5.25	1.50		
QUOTA PIANO STRADA			101.92	101.97	102.01	102.10	102.01	101.92
DIST. PIANO STRADA			1.50	3.75	3.75	1.50		



SOVRASTRUTTURA STRADALE	
STRATO DI USURA	10.500 m
STRATO DI BINDER	10.500 m
STRATO DI BASE	10.500 m
FONDAZIONE IN MISTO CEMENTATO	2.100 mq
FONDAZIONE IN MISTO GRANULARE	2.626 mq

SEZIONE N. : 82  
 QT. PROGETTO : 102.009  
 DIST.PROG. : 1620.000  
 DIST.PREC. : 13.371  
 DIST.SUCC. : 20.000



SCALA 1:200

QT.RIF. 85.000

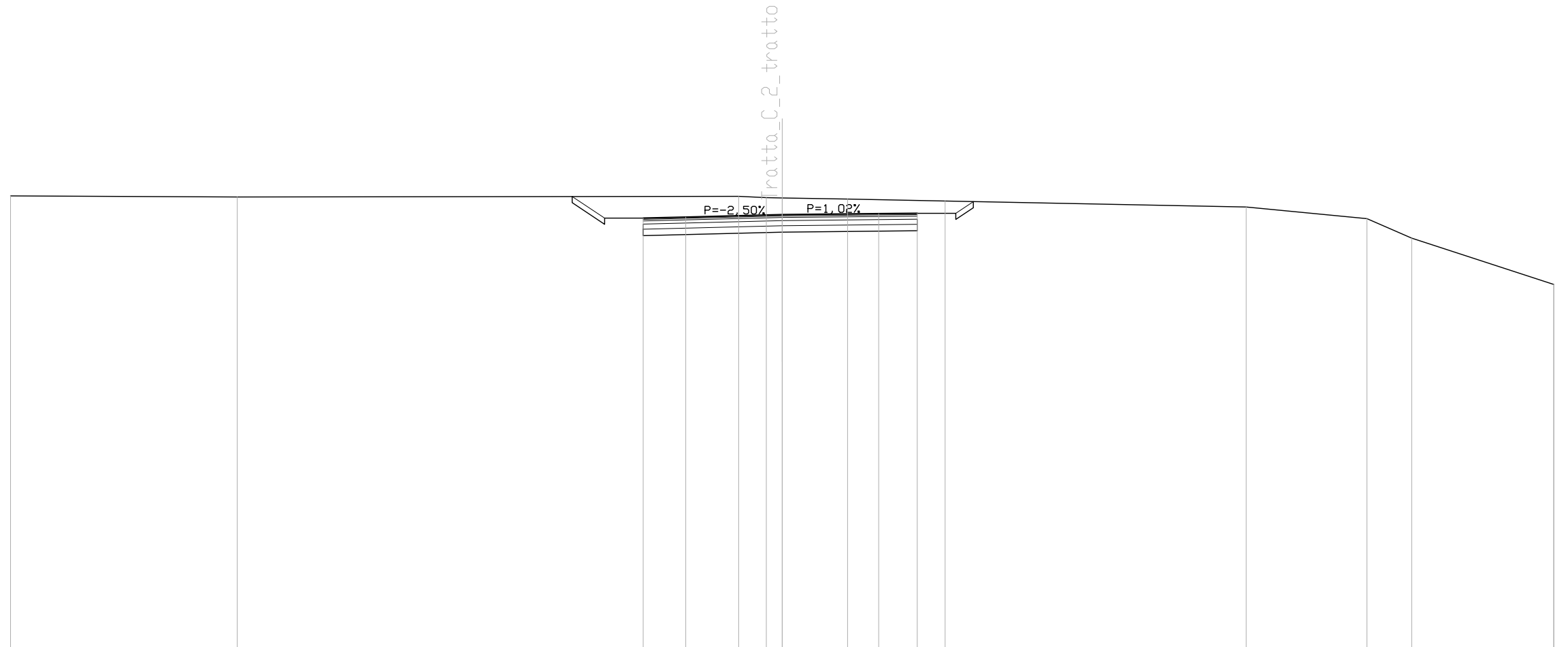
QUOTE TERRENO	103.51	103.48 103.47	103.46	103.19	103.16	102.84	102.76	102.67
DIST.PARZIALI TERRENO	12.22	1.34	16.13	1.43	14.68	10.07	3.82	
QUOTE PROGETTO				101.88 101.88 101.20	101.33	101.27 101.95	101.95	
DIST.PARZIALI PROGETTO				1.50	5.25	5.25	1.50	
QUOTA PIANO STRADA				101.83 101.88	101.92	102.01	101.97 101.95 101.90	
DIST. PIANO STRADA				1.50	3.75	3.75	1.50	

SCAVI E BONIFICHE	
STERRO	17.563 mq
RILEVATI	
TERRENO VEGETALE	2.335 m
SOVRASTRUTTURA STRADALE	
STRATO DI USURA	10.654 m
STRATO DI BINDER	10.654 m
STRATO DI BASE	10.654 m
FONDAZIONE IN MISTO CEMENTATO	2.131 mq
FONDAZIONE IN MISTO GRANULARE	2.664 mq

SEZIONE N. : 83  
 QT. PROGETTO : 101.869  
 DIST.PROG. : 1640.000  
 DIST.PREC. : 20.000  
 DIST.SUCC. : 20.000

SCALA 1:200

QT.RIF. 85.000



QUOTE TERRENO	102.60	102.56		102.58	102.53	102.52	102.48	102.40	102.17	101.71	100.96	99.16	99.16
DIST.PARZIALI TERRENO	8.81	19.49		1.07	0.62	2.54	3.79	11.71	4.69	1.74	5.52		
QUOTE PROGETTO				102.57	102.33	101.49	101.73	101.73	101.05				
DIST.PARZIALI PROGETTO				1.26	1.50	5.40	5.25	1.50	0.68				
QUOTA PIANO STRADA				101.73	101.78		101.87	101.91	101.92				
DIST. PIANO STRADA				1.65	3.75	3.75	1.50						

SCAVI E BONIFICHE	
SCOTTICO	3.652 mq
SCAVO PER BONIFICA	26.773 mq
LARGHEZZA ANTICAPILLARE	18.261 m
GEDESSILE	22.758 m

RILEVATI	
RILEVATO	20.757 mq
TERRENO VEGETALE	7.807 m

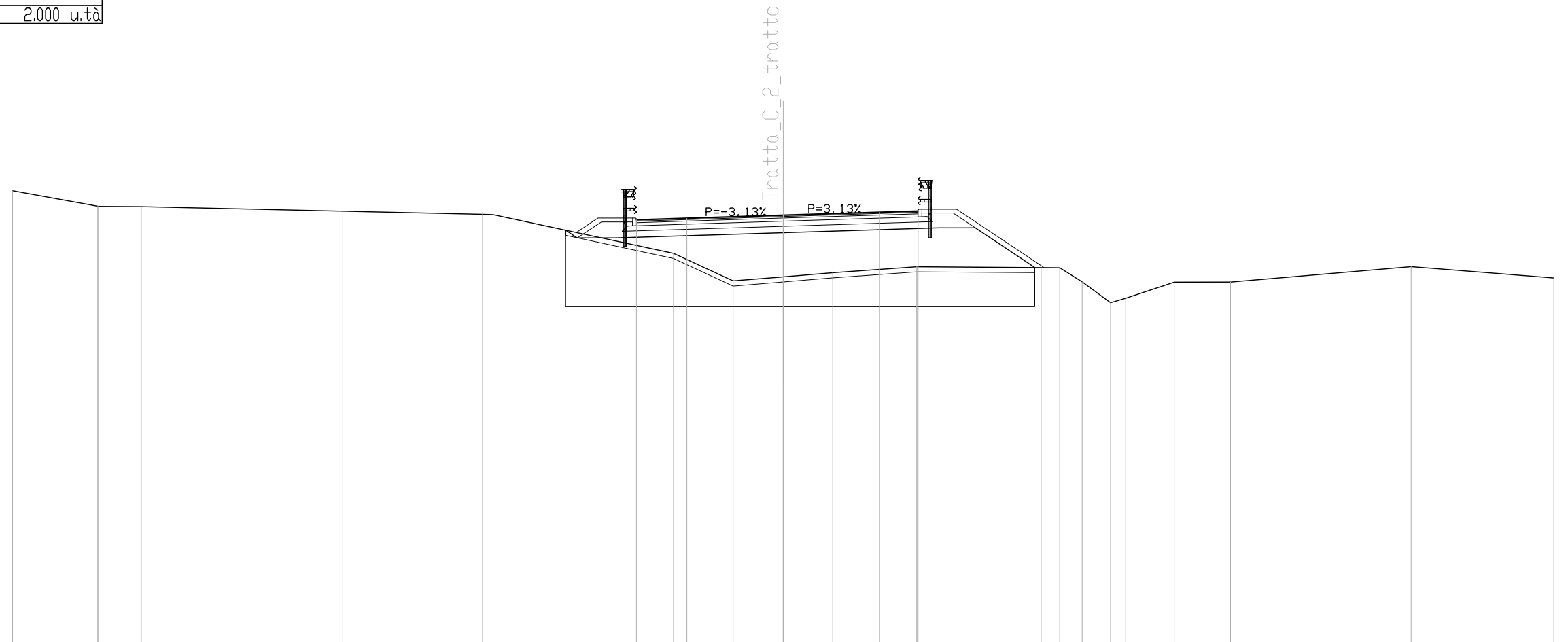
SOVRASTRUTTURA STRADALE	
STRATO DI USURA	10.963 m
STRATO DI BINDER	10.963 m
STRATO DI BASE	10.963 m
FONDAZIONE IN MISTO CEMENTATO	2.373 mq
FONDAZIONE IN MISTO GRANULARE	4.696 mq

MANUFATTI	
CORDOLO	2.000 u.tà

SEZIONE N. : 84  
 QT. PROGETTO : 101.729  
 DIST.PROG. : 1660.000  
 DIST.PREC. : 20.000  
 DIST.SUCC. : 20.000

SCALA 1:200

QT.RIF. 85.000



QUOTE TERRENO	102.68	102.09 102.07	102.06	101.89	101.77 101.75	100.25	99.17	99.33	99.49	99.73 99.73	99.69	99.68	99.13	98.32 98.50	99.12	99.13	99.73	99.29	
DIST.PARZIALI TERRENO	3.31	1.67	7.85	5.44	0.41	7.03	2.32	1.95	1.93	3.27	4.84	0.72	0.87	1.11	0.59	1.89	2.19	7.03	5.56
QUOTE PROGETTO						101.15 100.84	100.84	101.05		101.24	101.24	99.69							
DIST.PARZIALI PROGETTO						0.45	1.49	6.53		6.04	1.44	2.31							
QUOTA PIANO STRADA						101.55	101.61	101.73		101.85	101.89								
DIST. PIANO STRADA							1.96	3.75		3.75	1.50								

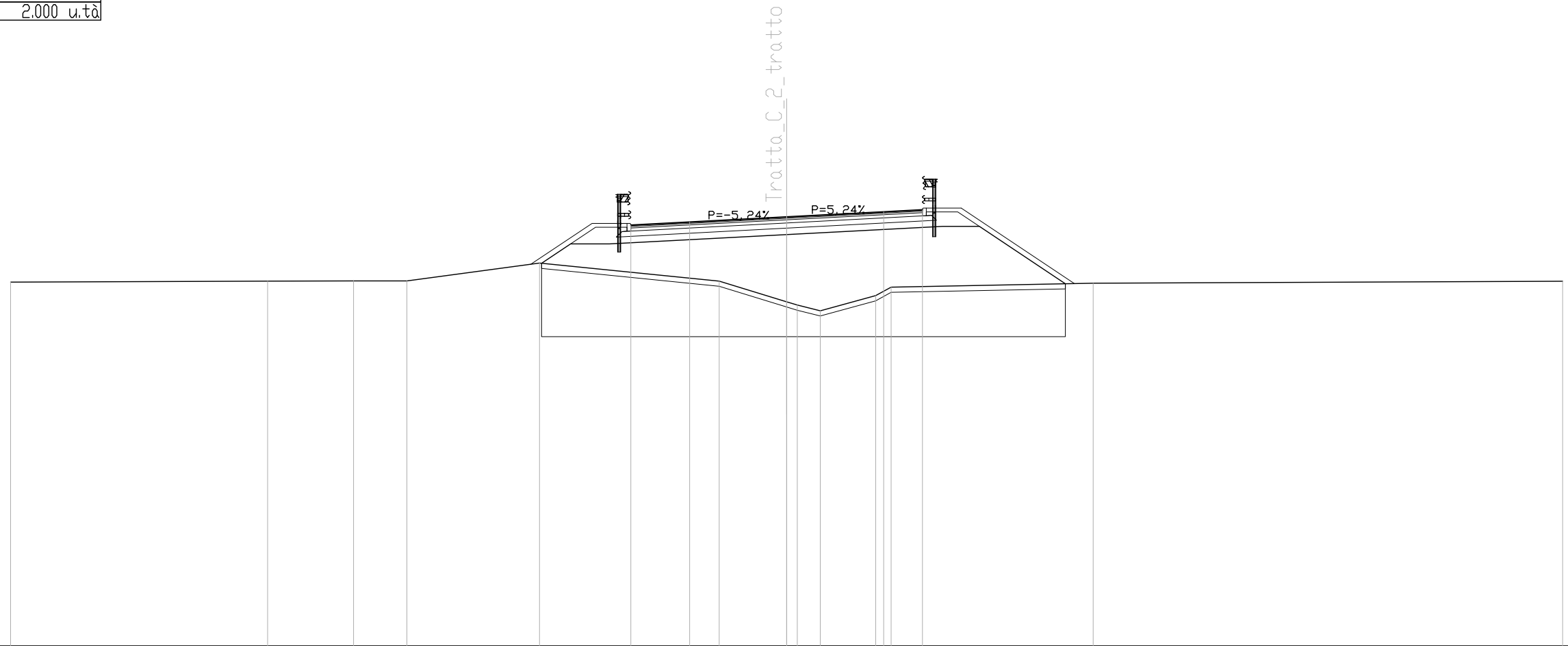
SCAVI E BONIFICHE	
SCOTTICO	4.048 mq
SCAVO PER BONIFICA	36.316 mq
LARGHEZZA ANTICAPILLARE	20.246 m
GEDESSEILE	25.131 m

RILEVATI	
RILEVATO	35.720 mq
TERRENO VEGETALE	10.803 m

SOVRASTRUTTURA STRADALE	
STRATO DI USURA	11.272 m
STRATO DI BINDER	11.272 m
STRATO DI BASE	11.272 m
FONDAZIONE IN MISTO CEMENTATO	2.434 mq
FONDAZIONE IN MISTO GRANULARE	4.779 mq

MANUFATTI	
CORDOLO	2.000 u.tà

SEZIONE N. : 85  
 QT. PROGETTO : 101.589  
 DIST.PROG. : 1680.000  
 DIST.PREC. : 20.000  
 DIST.SUCC. : 8.297



SCALA 1:200

QT.RIF. 85.000

QUOTE TERRENO	99.07		99.11	99.12	99.12		99.81		99.11	98.31	98.19	97.96	98.55	98.88		99.03		99.10
DIST.PARZIALI TERRENO		9.93		3.32	2.06	5.13		6.95	2.61	0.41	0.89	2.14	0.60		7.81		18.15	
QUOTE PROGETTO							99.80	100.55	100.55		100.91			101.22	101.22		99.01	
DIST.PARZIALI PROGETTO							1.12	1.50		6.85			6.03	1.43	3.32			
QUOTA PIANO STRADA								101.27	101.39		101.59		101.79	101.86				
DIST. PIANO STRADA									2.27	3.75		3.75	1.50					

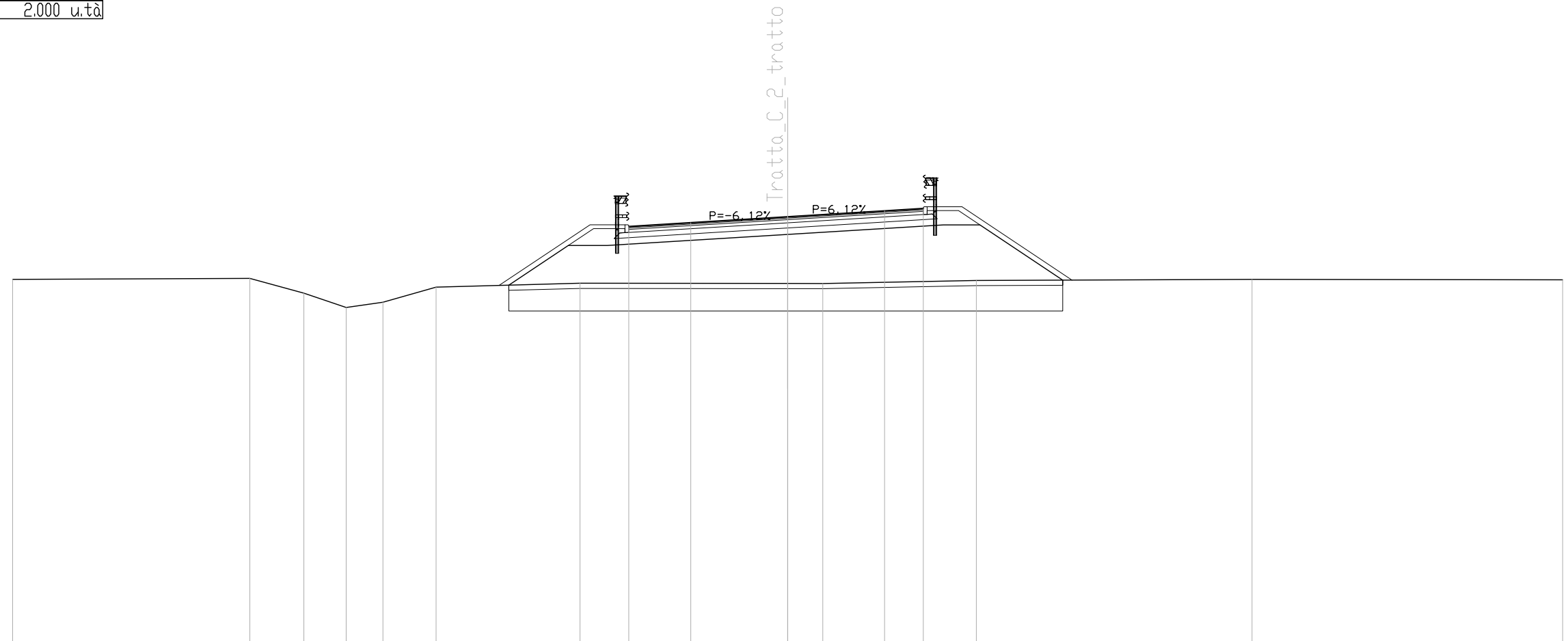
SCAVI E BONIFICHE	
SCOTTICO	4.289 mq
SCAVO PER BONIFICA	19.268 mq
LARGHEZZA ANTICAPILLARE	21.445 m
GEDESSEILE	23.640 m

RILEVATI	
RILEVATO	34.519 mq
TERRENO VEGETALE	12.050 m

SOVRASTRUTTURA STRADALE	
STRATO DI USURA	11.400 m
STRATO DI BINDER	11.400 m
STRATO DI BASE	11.400 m
FONDAZIONE IN MISTO CEMENTATO	2.460 mq
FONDAZIONE IN MISTO GRANULARE	4.810 mq

MANUFATTI	
CORDOLO	2.000 u.tà

SEZIONE N. : 85A  
 QT. PROGETTO : 101.531  
 DIST.PROG. : 1688.297  
 DIST.PREC. : 8.297  
 DIST.SUCC. : 11.703



SCALA 1:200

QT.RIF. 85.000

QUOTE TERRENO	99.11	99.15	98.58	98.02	98.22	98.81	98.96	98.95	98.95	99.07	99.11	99.10
DIST.PARZIALI TERRENO	9.18	2.09	1.64	1.42	2.06	5.57	8.04	1.36	5.95	10.67	12.03	
QUOTE PROGETTO						98.89	100.42	100.42	100.85	101.22	101.22	99.08
DIST.PARZIALI PROGETTO						2.31	1.51	6.98	6.02	1.42	3.21	
QUOTA PIANO STRADA							101.15	101.30	101.53	101.76	101.85	
DIST. PIANO STRADA							2.40	3.75	3.75	1.50		

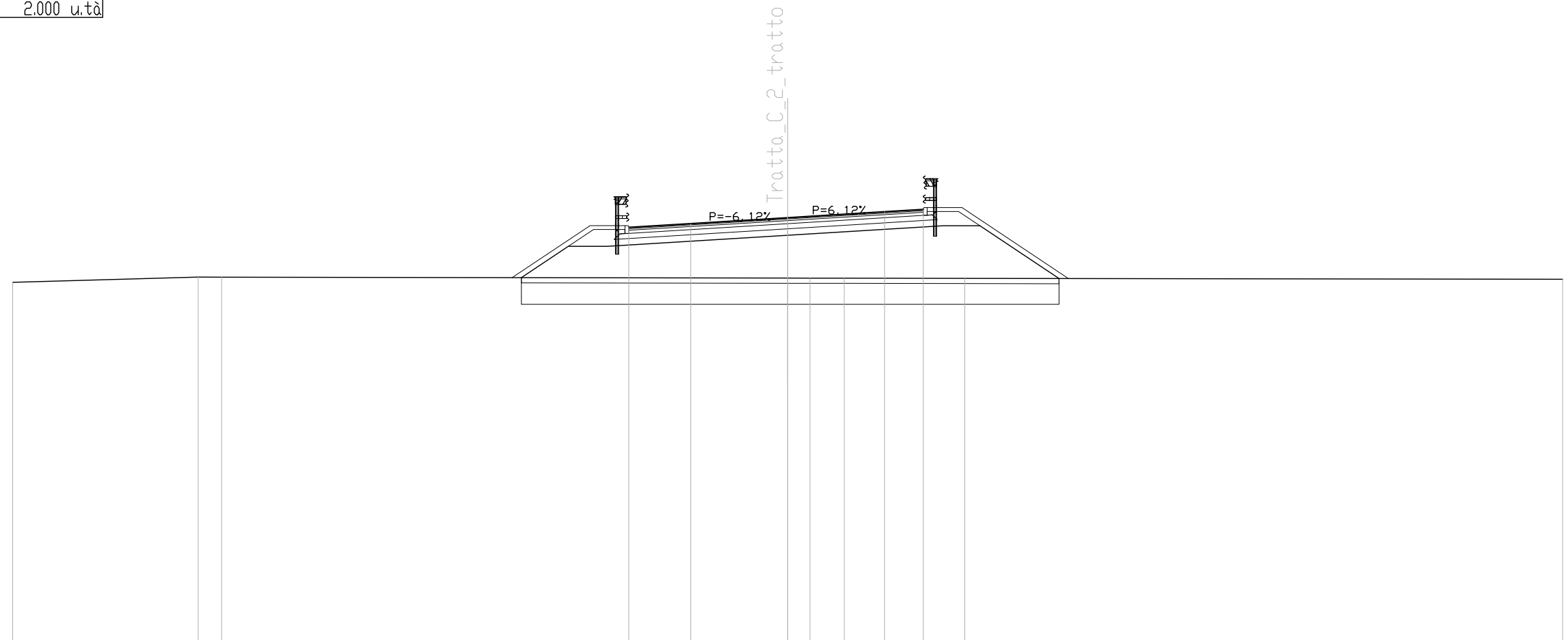
SCAVI E BONIFICHE	
SCOTTICO	4.162 mq
SCAVO PER BONIFICA	16.993 mq
LARGHEZZA ANTICAPILLARE	20.810 m
GEDESSEILE	22.844 m

RILEVATI	
RILEVATO	30.085 mq
TERRENO VEGETALE	11.271 m

SOVRASTRUTTURA STRADALE	
STRATO DI USURA	11.400 m
STRATO DI BINDER	11.400 m
STRATO DI BASE	11.400 m
FONDAZIONE IN MISTO CEMENTATO	2.460 mq
FONDAZIONE IN MISTO GRANULARE	4.809 mq

MANUFATTI	
CORDOLO	2.000 u.tà

SEZIONE N. : 86  
 QT. PROGETTO : 101.449  
 DIST.PROG. : 1700.000  
 DIST.PREC. : 11.703  
 DIST.SUCC. : 20.000



SCALA 1:200

QT.RIF. 85.000

QUOTE TERRENO	98.95	99.15	99.15		99.11	99.11	99.11	99.10	99.07
DIST.PARZIALI TERRENO	7.18	0.91		21.91	0.86	1.32	4.67		23.15
QUOTE PROGETTO		99.13	100.34	100.34	100.77		101.14	101.14	99.10
DIST.PARZIALI PROGETTO		1.82	1.51	6.98	6.02	1.42	3.06		
QUOTA PIANO STRADA			101.07	101.22	101.45	101.68	101.77		
DIST. PIANO STRADA			2.40	3.75	3.75	1.50			

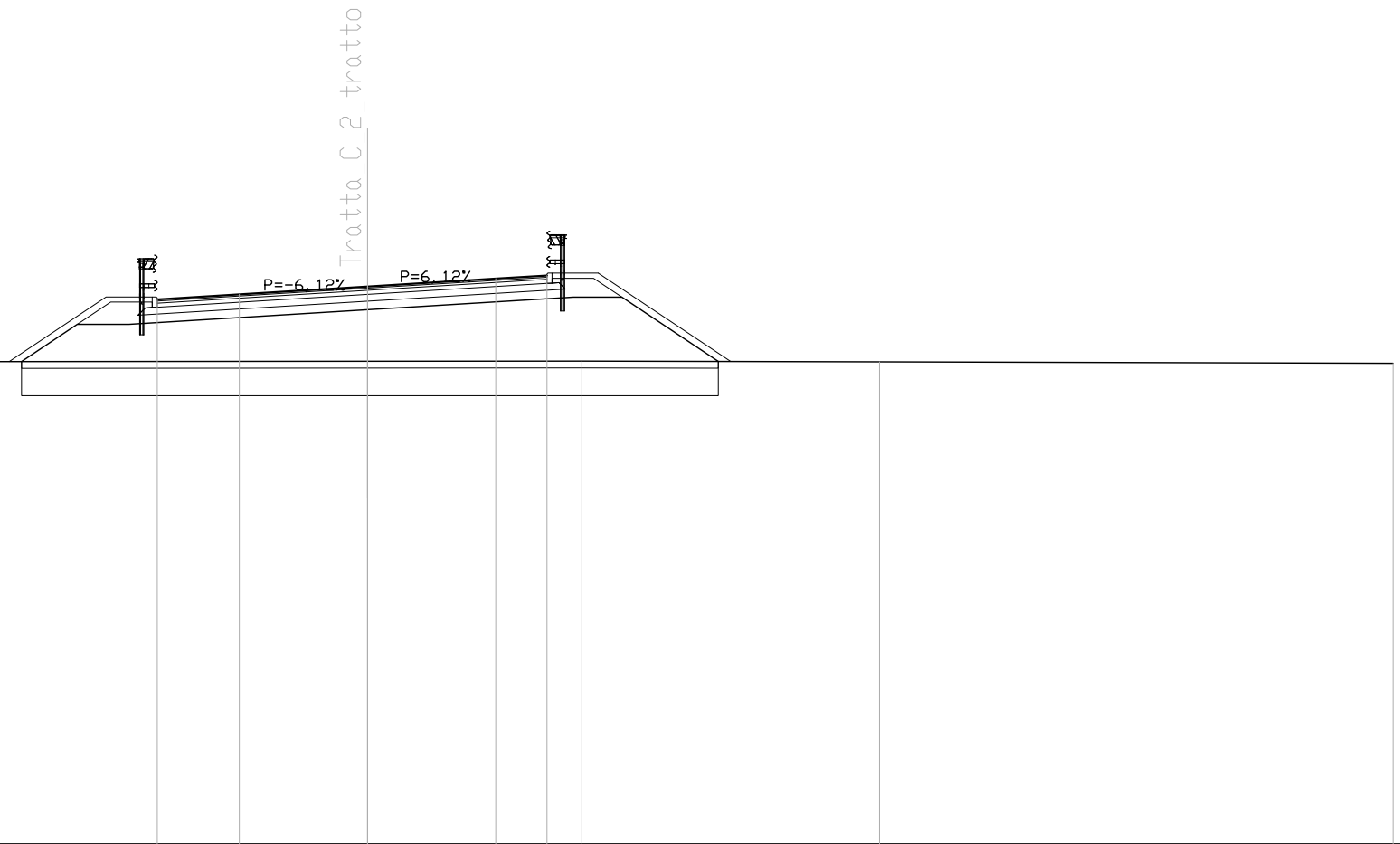
SCAVI E BONIFICHE	
SCOTTICO	4.076 mq
SCAVO PER BONIFICA	16.445 mq
LARGHEZZA ANTICAPILLARE	20.382 m
GEDESSILE	22.386 m

RILEVATI	
RILEVATO	27.052 mq
TERRENO VEGETALE	10.759 m

SOVRASTRUTTURA STRADALE	
STRATO DI USURA	11.400 m
STRATO DI BINDER	11.400 m
STRATO DI BASE	11.400 m
FONDAZIONE IN MISTO CEMENTATO	2.460 mq
FONDAZIONE IN MISTO GRANULARE	4.809 mq

MANUFATTI	
CORDOLO	2.000 u.tà

SEZIONE N. : 87  
 QT. PROGETTO : 101.309  
 DIST.PROG. : 1720.000  
 DIST.PREC. : 20.000  
 DIST.SUCC. : 20.000



SCALA 1:200

QT.RIF. 85.000

QUOTE TERRENO	99.16	99.12	99.11	99.12	99.13	99.11	99.06		
DIST.PARZIALI TERRENO	10.69	5.75	13.55	6.27	8.71	15.02			
QUOTE PROGETTO			99.11	100.20	100.20	100.63	101.00	101.00	99.12
DIST.PARZIALI PROGETTO			1.63	1.51	6.98	6.02	1.42	2.82	
QUOTA PIANO STRADA				100.93	101.08	101.31	101.54	101.63	
DIST. PIANO STRADA				2.40	3.75	3.75	1.50		

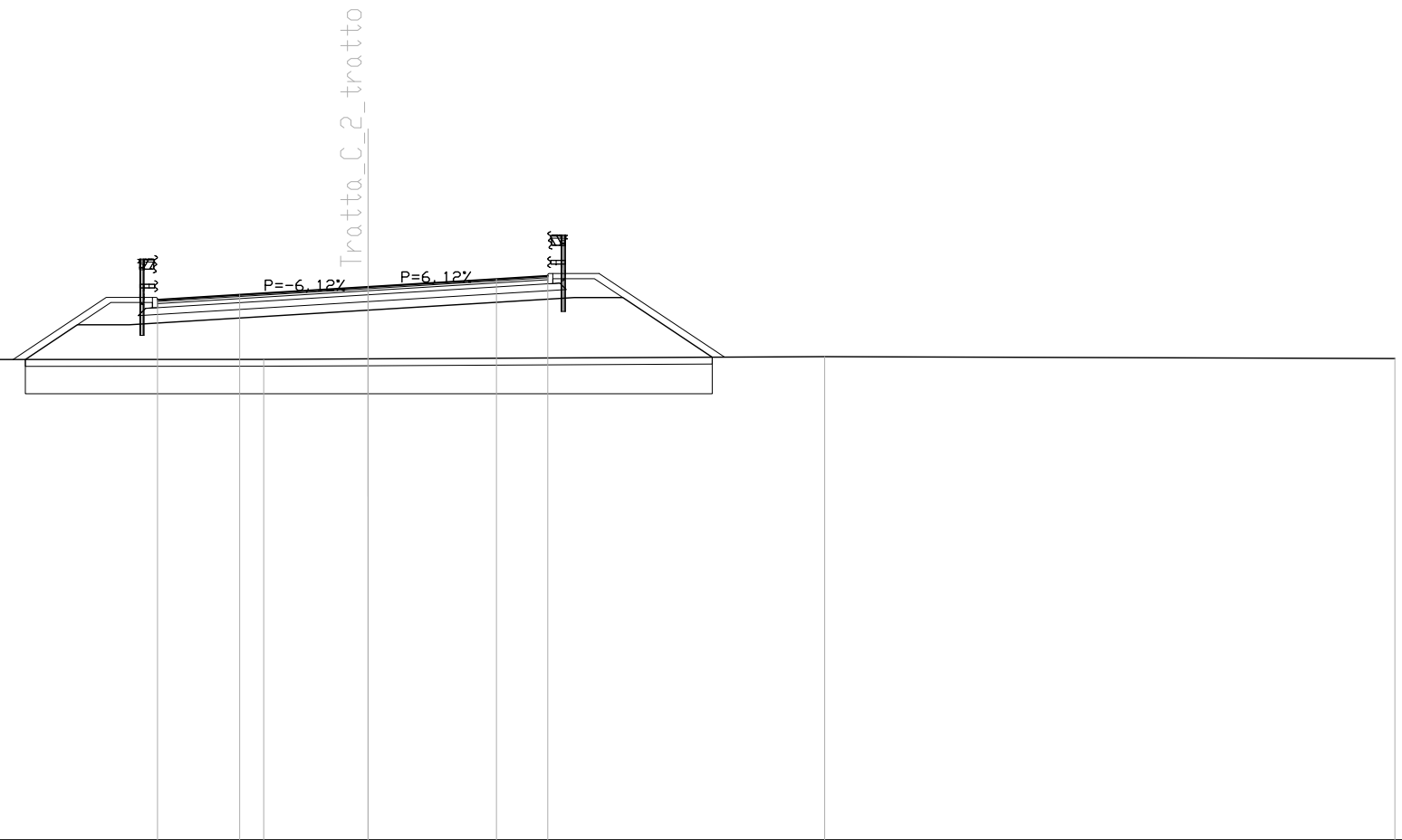
SCAVI E BONIFICHE	
SCOTTICO	4.013 mq
SCAVO PER BONIFICA	16.521 mq
LARGHEZZA ANTICAPILLARE	20.065 m
GEDESSEILE	22.132 m

RILEVATI	
RILEVATO	25.210 mq
TERRENO VEGETALE	10.374 m

SOVRASTRUTTURA STRADALE	
STRATO DI USURA	11.400 m
STRATO DI BINDER	11.400 m
STRATO DI BASE	11.400 m
FONDAZIONE IN MISTO CEMENTATO	2.460 mq
FONDAZIONE IN MISTO GRANULARE	4.809 mq

MANUFATTI	
CORDOLO	2.000 u.tà

SEZIONE N. : 88  
 QT. PROGETTO : 101.169  
 DIST.PROG. : 1740.000  
 DIST.PREC. : 20.000  
 DIST.SUCC. : 20.000



SCALA 1:200

QT.RIF. 85.000

QUOTE TERRENO	99.12	99.12	99.05	99.05	99.07	99.13	99.08		
DIST.PARZIALI TERRENO	5.25	10.28	11.42	3.04	13.34	16.66			
QUOTE PROGETTO			99.05	100.06	100.06	100.49	100.86	100.86	99.11
DIST.PARZIALI PROGETTO			1.52	1.51	6.98	6.02	1.42	2.61	
QUOTA PIANO STRADA			100.79	100.94	101.17	101.40	101.49		
DIST. PIANO STRADA			2.40	3.75	3.75	1.50			



SCAVI E BONIFICHE	
SCOTTICO	3.955 mq
SCAVO PER BONIFICA	16.752 mq
LARGHEZZA ANTICAPILLARE	19.780 m
GEDESSEILE	21.877 m

RILEVATI	
RILEVATO	23.150 mq
TERRENO VEGETALE	10.029 m

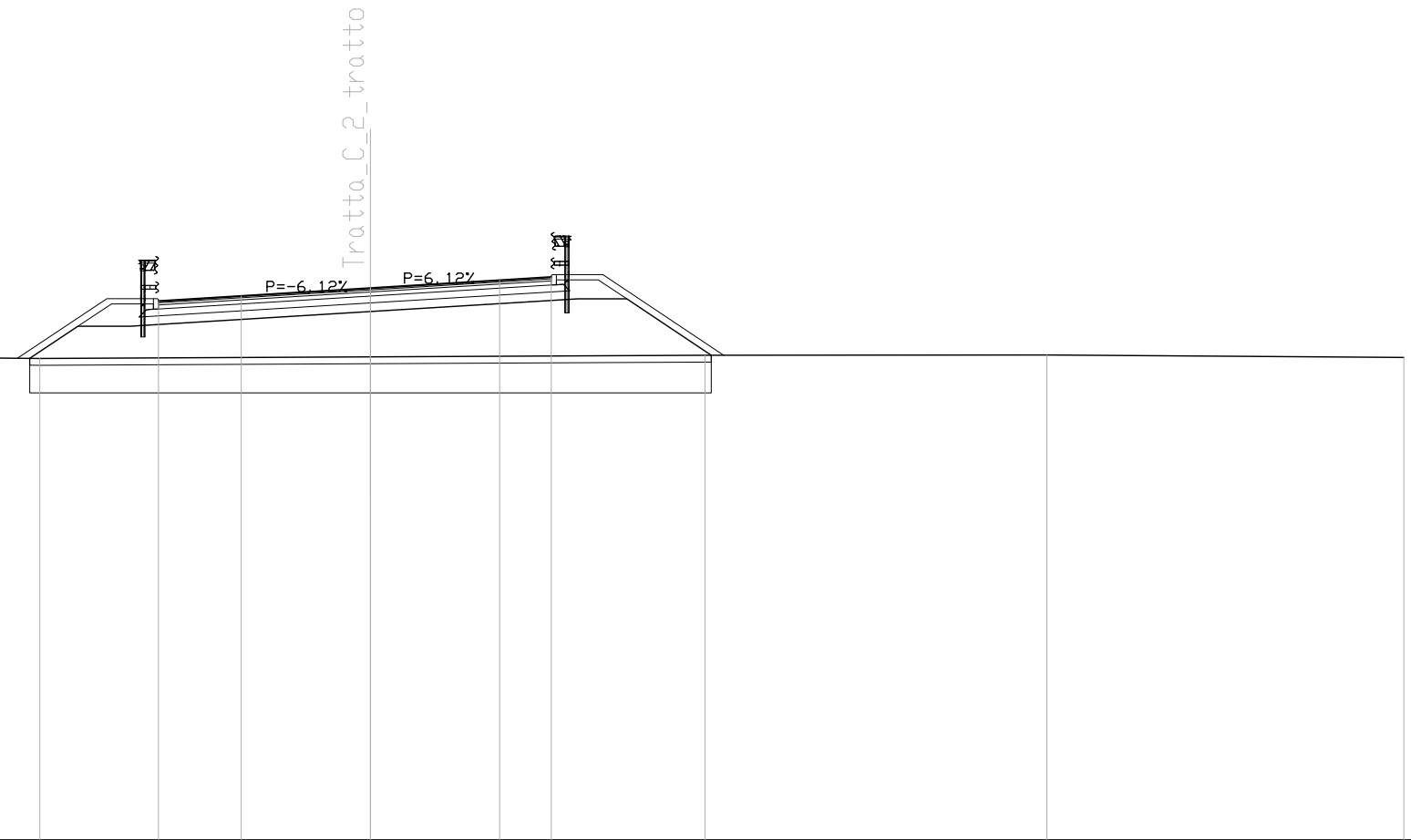
SOVRASTRUTTURA STRADALE	
STRATO DI USURA	11.400 m
STRATO DI BINDER	11.400 m
STRATO DI BASE	11.400 m
FONDAZIONE IN MISTO CEMENTATO	2.460 mq
FONDAZIONE IN MISTO GRANULARE	4.809 mq

MANUFATTI	
CORDOLO	2.000 u.tà

SEZIONE N. : 89  
 QT. PROGETTO : 101.029  
 DIST.PROG. : 1760.000  
 DIST.PREC. : 20.000  
 DIST.SUCC. : 20.000

SCALA 1:200

QT.RIF. 85.000



QUOTE TERRENO	99.10	99.09	99.07	99.07	98.99	99.03	99.08	99.09	99.02		
DIST.PARZIALI TERRENO	1.91	4.77	4.66	9.07	9.60	9.71	9.92	10.36			
QUOTE PROGETTO					98.99	99.92	99.92	100.35	100.72	100.72	99.08
DIST.PARZIALI PROGETTO					1.40	1.51	6.98	6.02	1.42	2.45	
QUOTA PIANO STRADA					100.65	100.80	101.03	101.26	101.35		
DIST. PIANO STRADA						2.40	3.75	3.75	1.50		

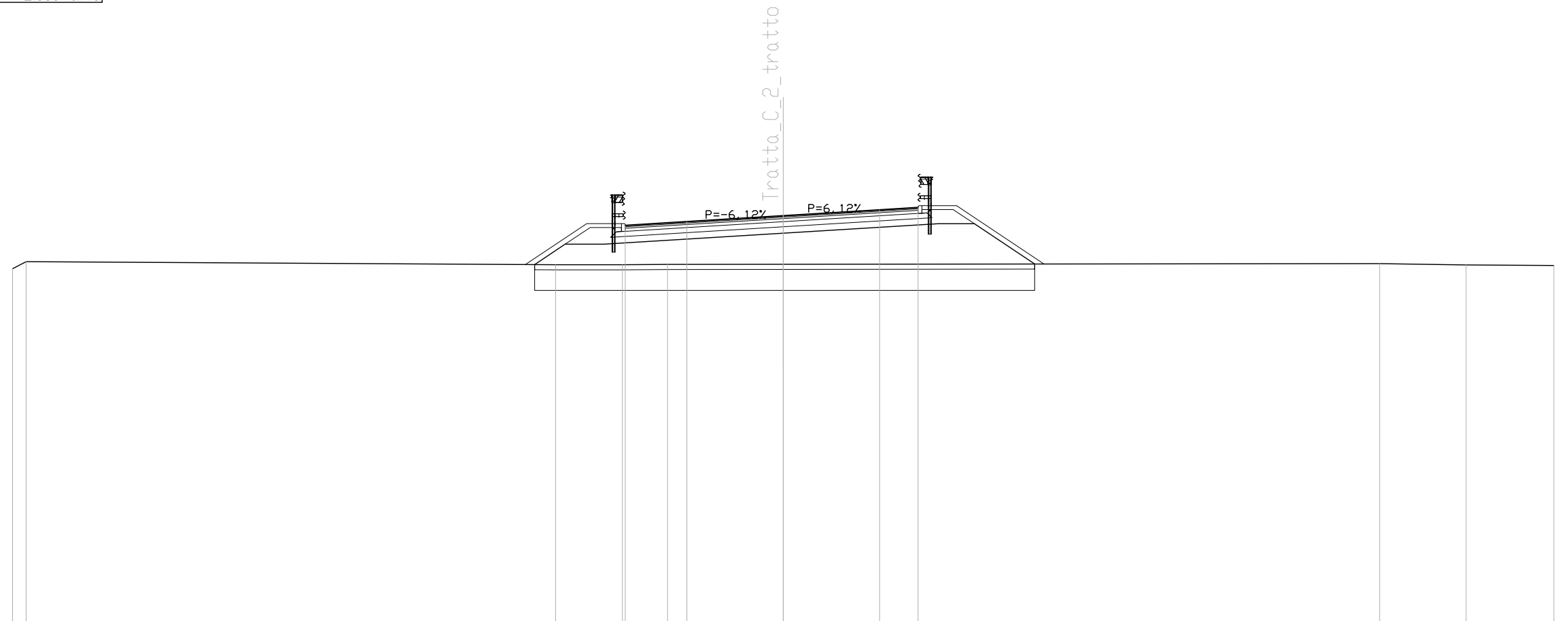
SCAVI E BONIFICHE	
SCOTICO	3.893 mq
SCAVO PER BONIFICA	15.866 mq
LARGHEZZA ANTICAPILLARE	19.468 m
GEDESSEILE	21.500 m

RILEVATI	
RILEVATO	21.094 mq
TERRENO VEGETALE	9.654 m

SOVRASTRUTTURA STRADALE	
STRATO DI USURA	11.400 m
STRATO DI BINDER	11.400 m
STRATO DI BASE	11.400 m
FONDAZIONE IN MISTO CEMENTATO	2.460 mq
FONDAZIONE IN MISTO GRANULARE	4.810 mq

MANUFATTI	
CORDOLO	2.000 u.tà

SEZIONE N. : 90  
 QT. PROGETTO : 100.889  
 DIST.PROG. : 1780.000  
 DIST.PREC. : 20.000  
 DIST.SUCC. : 20.000



QUOTE TERRENO	98.83	99.10		98.98	98.99	99.00	99.00		99.03	98.98	98.95
DIST.PARZIALI TERRENO	0.53		20.61	2.60	1.76	4.50		23.22	3.37	3.42	
QUOTE PROGETTO				98.99	99.78	99.78	100.21	100.58	100.58	99.01	
DIST.PARZIALI PROGETTO				1.19	1.51	6.98	6.02	1.42	2.35		
QUOTA PIANO STRADA				100.51	100.66	100.89	101.12	101.21			
DIST. PIANO STRADA					2.40	3.75	3.75	1.50			



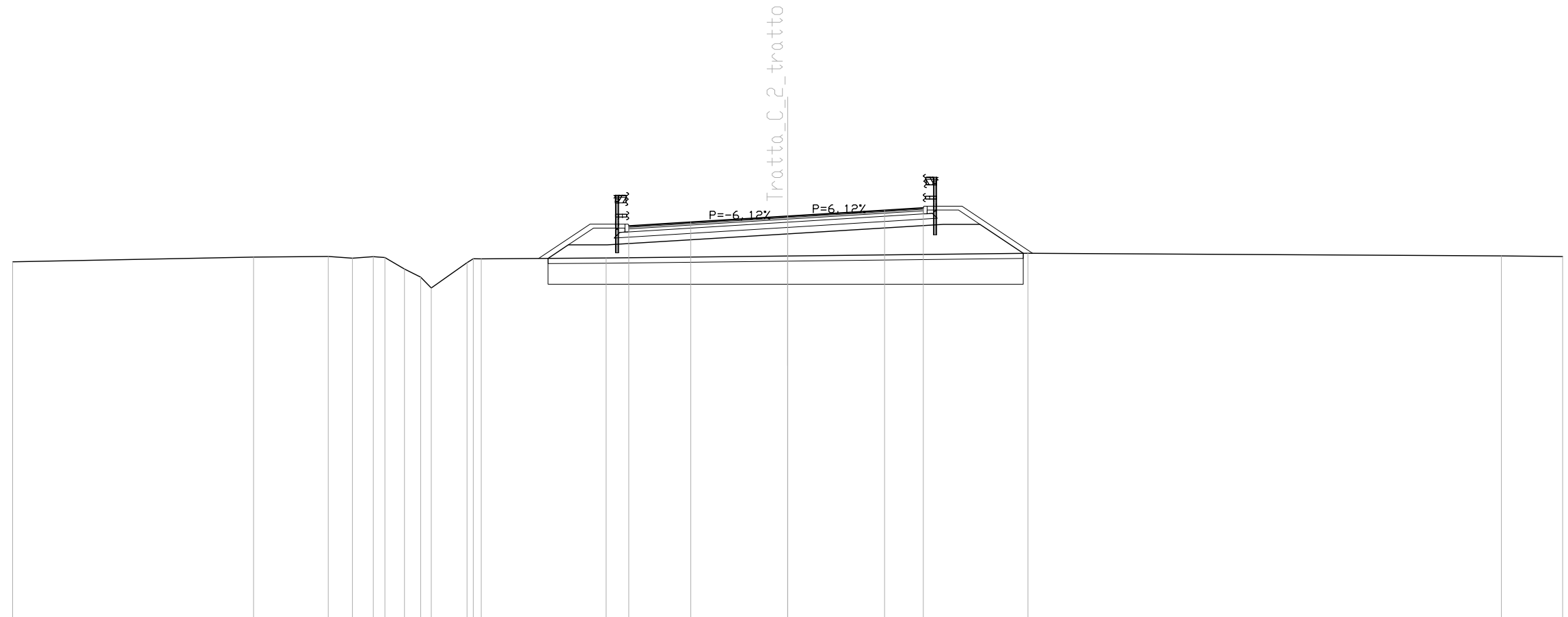
SCAVI E BONIFICHE	
SCOTICO	3.679 mq
SCAVO PER BONIFICA	16.460 mq
LARGHEZZA ANTICAPILLARE	18.396 m
GEDESSILE	20.595 m

RILEVATI	
RILEVATO	14.373 mq
TERRENO VEGETALE	8.372 m

SOVRASTRUTTURA STRADALE	
STRATO DI USURA	11.400 m
STRATO DI BINDER	11.400 m
STRATO DI BASE	11.400 m
FONDAZIONE IN MISTO CEMENTATO	2.460 mq
FONDAZIONE IN MISTO GRANULARE	4.810 mq

MANUFATTI	
CORDOLO	2.000 u.tà

SEZIONE N. : 92  
 QT. PROGETTO : 100.609  
 DIST.PROG. : 1820.000  
 DIST.PREC. : 20.000  
 DIST.SUCC. : 20.000



SCALA 1:200

QT.RIF. 85.000

QUOTE TERRENO	98.85	99.03	99.06	98.99	99.05	99.01	98.57	98.26	97.83	98.81	98.96	98.99	99.07	99.18	99.08	99.05
DIST.PARZIALI TERRENO	9.33	2.89	0.94	0.81	0.45	0.76	0.62	0.41	1.38	4.84	7.03	9.30	18.33	2.37		
QUOTE PROGETTO										98.98	99.50	99.50	99.93	100.30	100.30	99.18
DIST.PARZIALI PROGETTO										0.78	1.51	6.98	6.02	1.42	1.68	
QUOTA PIANO STRADA										100.23	100.38	100.61	100.84	100.93		
DIST. PIANO STRADA										2.40	3.75	3.75	1.50			

SCAVI E BONIFICHE	
SCOTICO	3.630 mq
SCAVO PER BONIFICA	35.112 mq
LARGHEZZA ANTICAPILLARE	18.146 m
GEDESSEILE	22.671 m

RILEVATI	
RILEVATO	15.098 mq
TERRENO VEGETALE	8.080 m

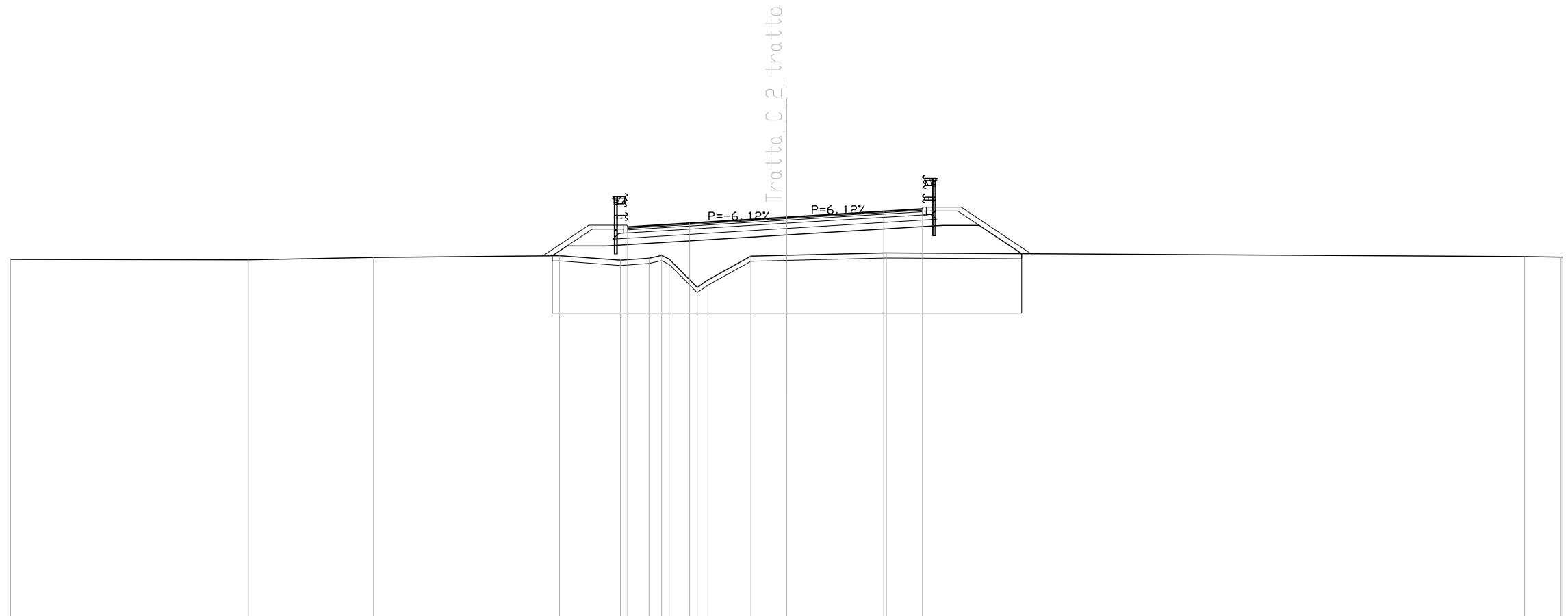
SOVRASTRUTTURA STRADALE	
STRATO DI USURA	11.400 m
STRATO DI BINDER	11.400 m
STRATO DI BASE	11.400 m
FONDAZIONE IN MISTO CEMENTATO	2.460 mq
FONDAZIONE IN MISTO GRANULARE	4.810 mq

MANUFATTI	
CORDOLO	2.000 u.tà

SEZIONE N. : 93  
 QT. PROGETTO : 100.469  
 DIST.PROG. : 1840.000  
 DIST.PREC. : 20.000  
 DIST.SUCC. : 13.717

SCALA 1:200

QT.RIF. 85.000



QUOTE TERRENO	98.84	98.82	98.92	98.98	98.81	98.89	98.99	98.85	97.76	98.05	98.97	99.00	99.09	98.95	98.93	98.93
DIST.PARZIALI TERRENO	9.19	4.84	7.19	2.36	1.10	0.49	1.08	0.41	1.66	1.38	3.86	24.67	1.41			
QUOTE PROGETTO				98.98	99.36	99.36					99.79		100.16	100.16	99.06	
DIST.PARZIALI PROGETTO				0.57	1.51		6.98				6.02		1.42	1.64		
QUOTA PIANO STRADA					100.09	100.24				100.47		100.70	100.79			
DIST. PIANO STRADA						2.40		3.75		3.75		1.50				



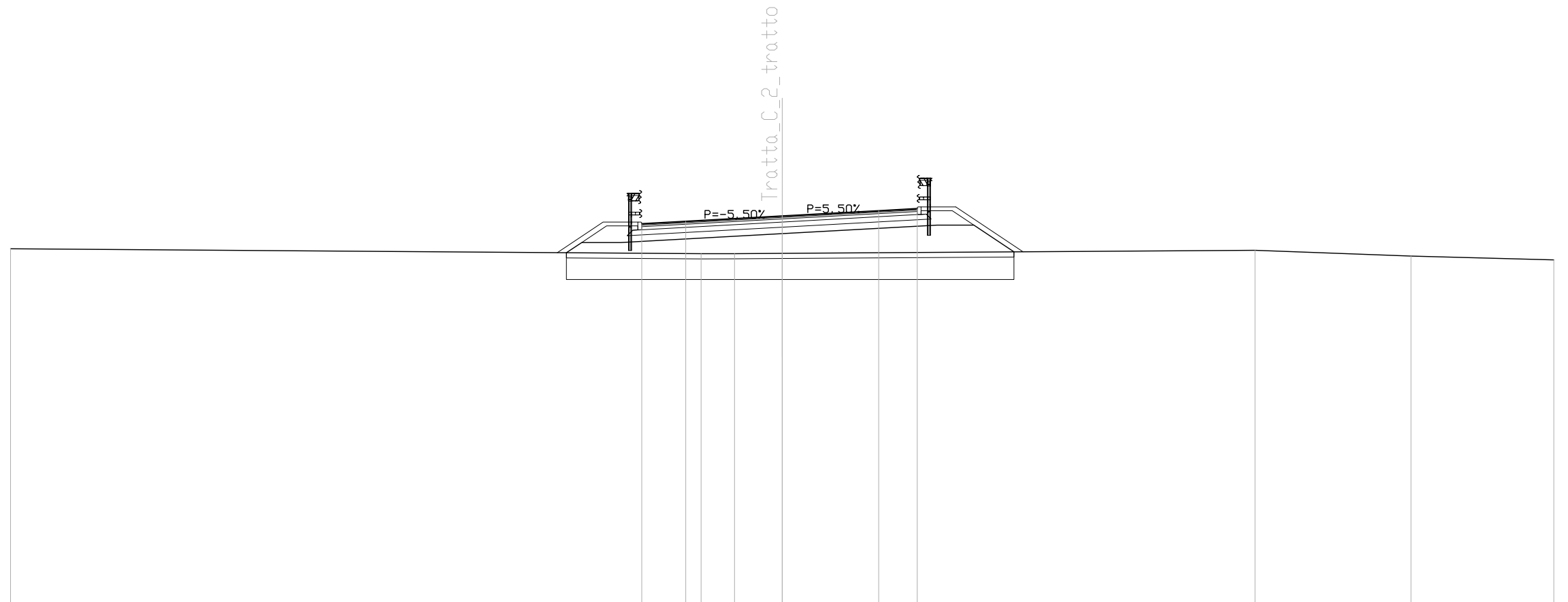






SCAVI E BONIFICHE	
SCOTTICO	3.479 mq
SCAVO PER BONIFICA	14.433 mq
LARGHEZZA ANTICAPILLARE	17.399 m
GEDTESSILE	19.509 m
RILEVATI	
RILEVATO	12.325 mq
TERRENO VEGETALE	7.991 m
SOVRASTRUTTURA STRADALE	
STRATO DI USURA	10.711 m
STRATO DI BINDER	10.711 m
STRATO DI BASE	10.711 m
FONDAZIONE IN MISTO CEMENTATO	2.322 mq
FONDAZIONE IN MISTO GRANULARE	4.640 mq
MANUFATTI	
CORDOLO	2.000 u.tà

SEZIONE N. : 96  
 QT. PROGETTO : 100.049  
 DIST.PROG. : 1900.000  
 DIST.PREC. : 20.000  
 DIST.SUCC. : 14.139



SCALA 1:200

QT.RIF. 85.000

QUOTE TERRENO	98.78				98.59	98.59	98.60			98.72	98.50	98.35
DIST.PARZIALI TERRENO		26.85			1.30	1.85			18.38		6.06	5.55
QUOTE PROGETTO				98.63	99.02	99.02	99.37		99.70	99.70	98.66	
DIST.PARZIALI PROGETTO				0.60	1.51	6.29		6.03	1.42	1.56		
QUOTA PIANO STRADA					99.75	99.84	100.05		100.26	100.34		
DIST. PIANO STRADA					1.71	3.75	3.75	1.50				

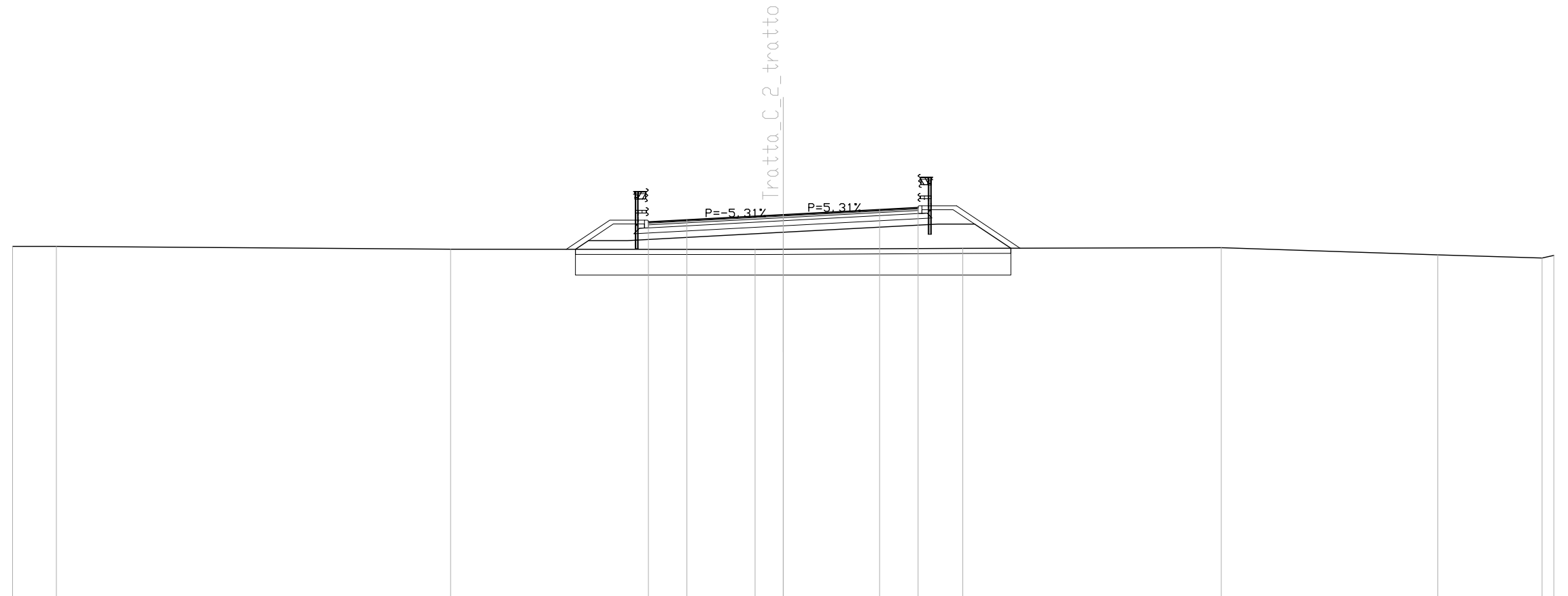
SCAVI E BONIFICHE	
SCOTTICO	3.390 mq
SCAVO PER BONIFICA	13.830 mq
LARGHEZZA ANTICAPILLARE	16.952 m
GEDESSEILE	19.003 m

RILEVATI	
RILEVATO	10.535 mq
TERRENO VEGETALE	7.715 m

SOVRASTRUTTURA STRADALE	
STRATO DI USURA	10.500 m
STRATO DI BINDER	10.500 m
STRATO DI BASE	10.500 m
FONDAZIONE IN MISTO CEMENTATO	2.280 mq
FONDAZIONE IN MISTO GRANULARE	4.584 mq

MANUFATTI	
CORDOLO	2.000 u.tà

SEZIONE N. : 96A  
 QT. PROGETTO : 99.950  
 DIST.PROG. : 1914.139  
 DIST.PREC. : 14.139  
 DIST.SUCC. : 5.861



SCALA 1:200

QT.RIF. 85.000

QUOTE TERRENO	98.72	98.72		98.61		98.60	98.61		98.64		98.67		98.39		98.27	98.37
DIST.PARZIALI TERRENO	1.70		15.35		11.85		1.09		6.99		10.06		8.43		4.06	0.46
QUOTE PROGETTO					98.61	98.95	98.95		99.27		99.59	99.59	98.65			
DIST.PARZIALI PROGETTO					0.51	1.50	6.08		6.03		1.42	1.41				
QUOTA PIANO STRADA						99.67	99.75		99.95		100.15	100.23				
DIST. PIANO STRADA						1.50	3.75		3.75		1.50					

SCAVI E BONIFICHE	
SCOTTICO	3.367 mq
SCAVO PER BONIFICA	13.585 mq
LARGHEZZA ANTICAPILLARE	16.831 m
GEDESSEILE	18.858 m

RILEVATI	
RILEVATO	9.793 mq
TERRENO VEGETALE	7.569 m

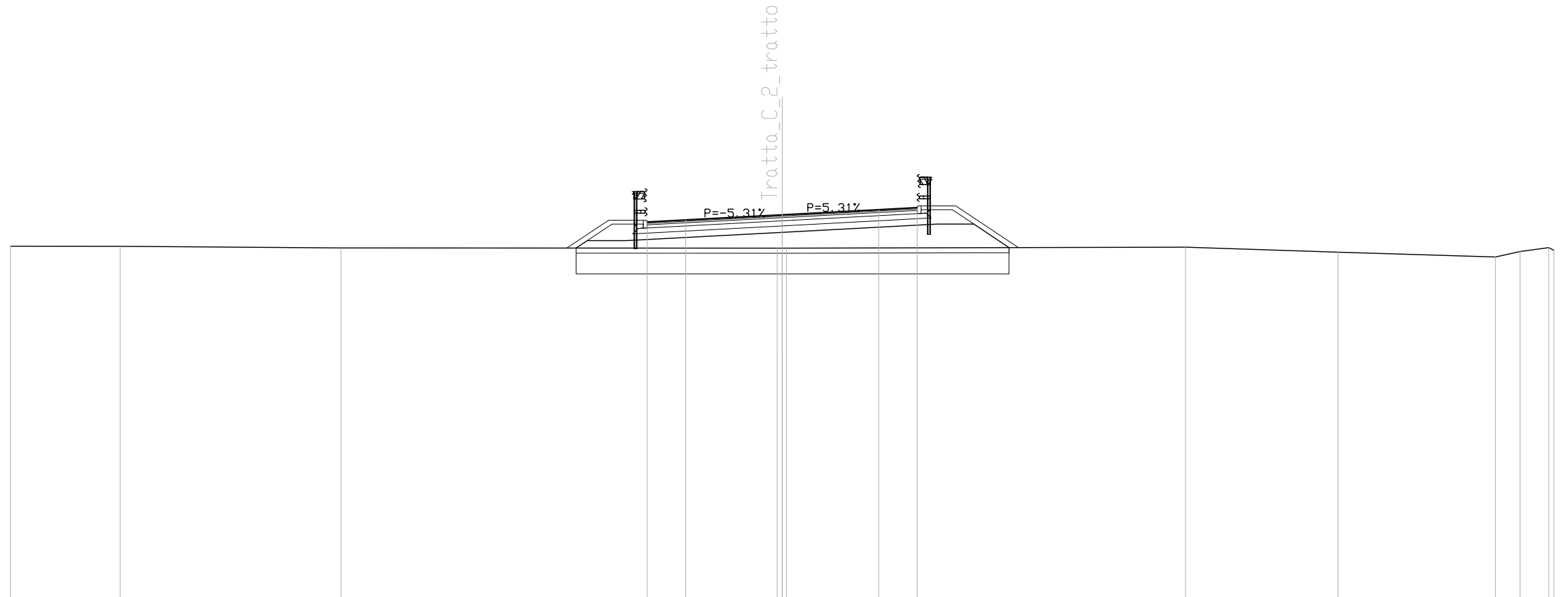
SOVRASTRUTTURA STRADALE	
STRATO DI USURA	10.500 m
STRATO DI BINDER	10.500 m
STRATO DI BASE	10.500 m
FONDAZIONE IN MISTO CEMENTATO	2.280 mq
FONDAZIONE IN MISTO GRANULARE	4.584 mq

MANUFATTI	
CORDOLO	2.000 u.tà

SEZIONE N. : 97  
 QT. PROGETTO : 99.909  
 DIST.PROG. : 1920.000  
 DIST.PREC. : 5.861  
 DIST.SUCC. : 20.000

SCALA 1:200

QT.RIF. 85.000



QUOTE TERRENO	98.69	98.68	98.62	98.61	98.62	98.65	98.46	98.27	98.48	98.63	98.53
DIST.PARZIALI TERRENO	4.26	8.59	16.96	15.51	5.93	6.12	0.96	1.11			
QUOTE PROGETTO				98.62	98.91	99.23	99.55	99.55	98.64		
DIST.PARZIALI PROGETTO				0.43	1.50	6.08	6.03	1.42	1.37		
QUOTA PIANO STRADA				99.63	99.71	99.91	100.11	100.19			
DIST. PIANO STRADA				1.50	3.75	3.75	1.50				

SCAVI E BONIFICHE	
SCOTICO	3.291 mq
SCAVO PER BONIFICA	13.320 mq
LARGHEZZA ANTICAPILLARE	16.454 m
GEDESSILE	18.468 m

RILEVATI	
RILEVATO	7.567 mq
TERRENO VEGETALE	7.121 m

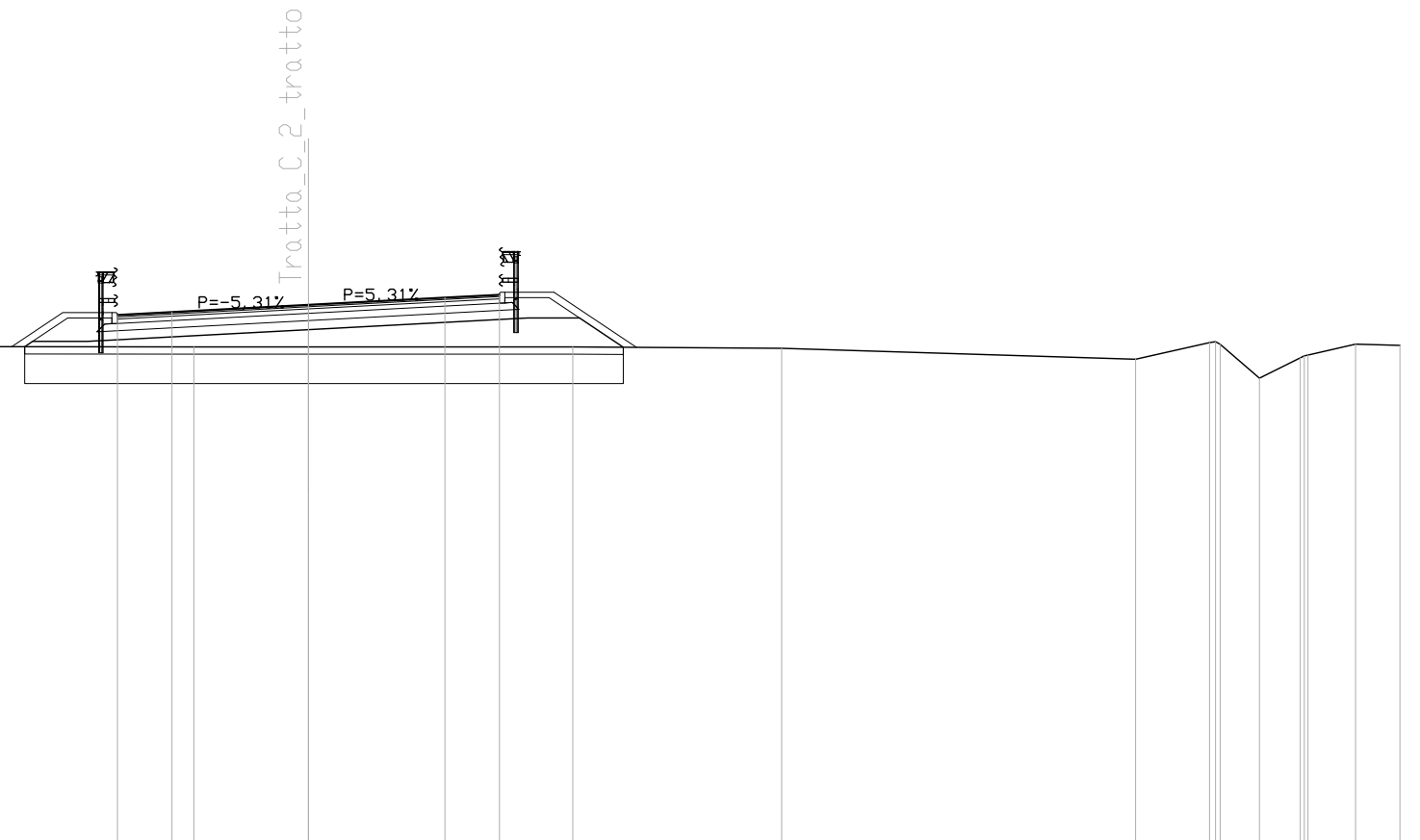
SOVRASTRUTTURA STRADALE	
STRATO DI USURA	10.500 m
STRATO DI BINDER	10.500 m
STRATO DI BASE	10.500 m
FONDAZIONE IN MISTO CEMENTATO	2.280 mq
FONDAZIONE IN MISTO GRANULARE	4.584 mq

MANUFATTI	
CORDOLO	2.000 u.tà

SEZIONE N. : 98  
 QT. PROGETTO : 99.769  
 DIST.PROG. : 1940.000  
 DIST.PREC. : 20.000  
 DIST.SUCC. : 20.000

SCALA 1:200

QT.RIF. 85.000



QUOTE TERRENO	98.65	98.66	98.63	98.61	98.61	98.61	98.58	98.28	98.73	98.69	97.75	98.31	98.39	98.69	98.66
DIST.PARZIALI TERRENO	5.09	11.37	10.40	3.15	7.26	5.74	9.73	2.03	1.08	1.12	1.31	1.22			
QUOTE PROGETTO				98.62	98.77	98.77	99.09	99.41	99.41	98.61					
DIST.PARZIALI PROGETTO				1.50	6.08	6.03	1.42	1.20							
QUOTA PIANO STRADA				99.49	99.57	99.77	99.97	100.05							
DIST. PIANO STRADA				1.50	3.75	3.75	1.50								



SCAVI E BONIFICHE	
SCOTICO	3.207 mq
SCAVO PER BONIFICA	14.237 mq
LARGHEZZA ANTICAPILLARE	16.037 m
GEDESSEILE	18.064 m

RILEVATI	
RILEVATO	4.559 mq
TERRENO VEGETALE	6.343 m

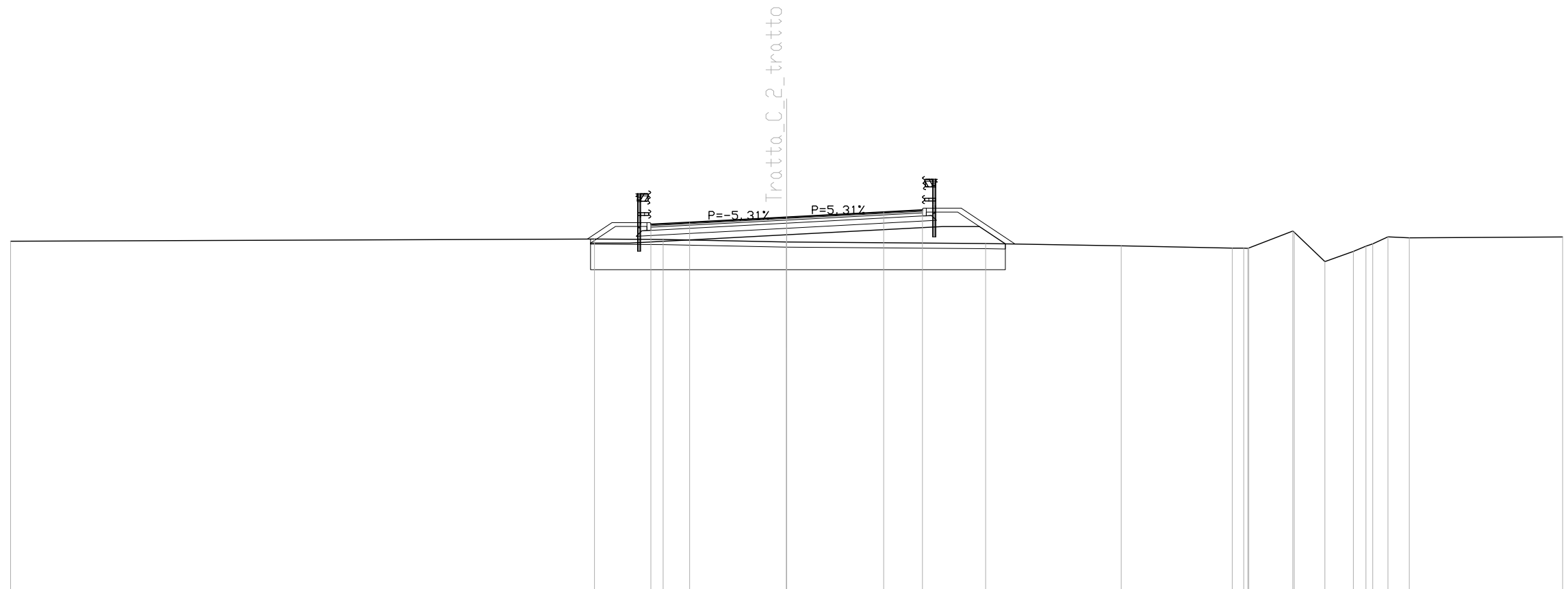
SOVRASTRUTTURA STRADALE	
STRATO DI USURA	10.500 m
STRATO DI BINDER	10.500 m
STRATO DI BASE	10.500 m
FONDAZIONE IN MISTO CEMENTATO	2.280 mq
FONDAZIONE IN MISTO GRANULARE	4.584 mq

MANUFATTI	
CORDOLO	2.000 u.tà

SEZIONE N. : 100  
 QT. PROGETTO : 99.489  
 DIST.PROG. : 1980.000  
 DIST.PREC. : 20.000  
 DIST.SUCC. : 20.000

SCALA 1:200

QT.RIF. 85.000



QUOTE TERRENO	98.56	98.64	98.63	98.53 98.53	98.47	98.38	98.30 98.29 98.30	98.96 98.91	97.77	98.16 98.37	98.73 98.69	98.73
DIST.PARZIALI TERRENO	22.57	2.66	4.76	7.69	5.24	4.29	0.45 1.70	1.18	1.10	0.49 0.59 0.82	5.93	
QUOTE PROGETTO		98.49	98.49	98.81	99.13	99.13	98.46					
DIST.PARZIALI PROGETTO		1.50	6.08	6.03	1.42	1.00						
QUOTA PIANO STRADA		99.21	99.29	99.49	99.69	99.77						
DIST. PIANO STRADA		1.50	3.75	3.75	1.50							

SCAVI E BONIFICHE	
SCOTICO	3.144 mq
SCAVO PER BONIFICA	13.129 mq
LARGHEZZA ANTICAPILLARE	15.721 m
GEDESSILE	17.537 m

RILEVATI	
RILEVATO	2.555 mq
TERRENO VEGETALE	5.784 m

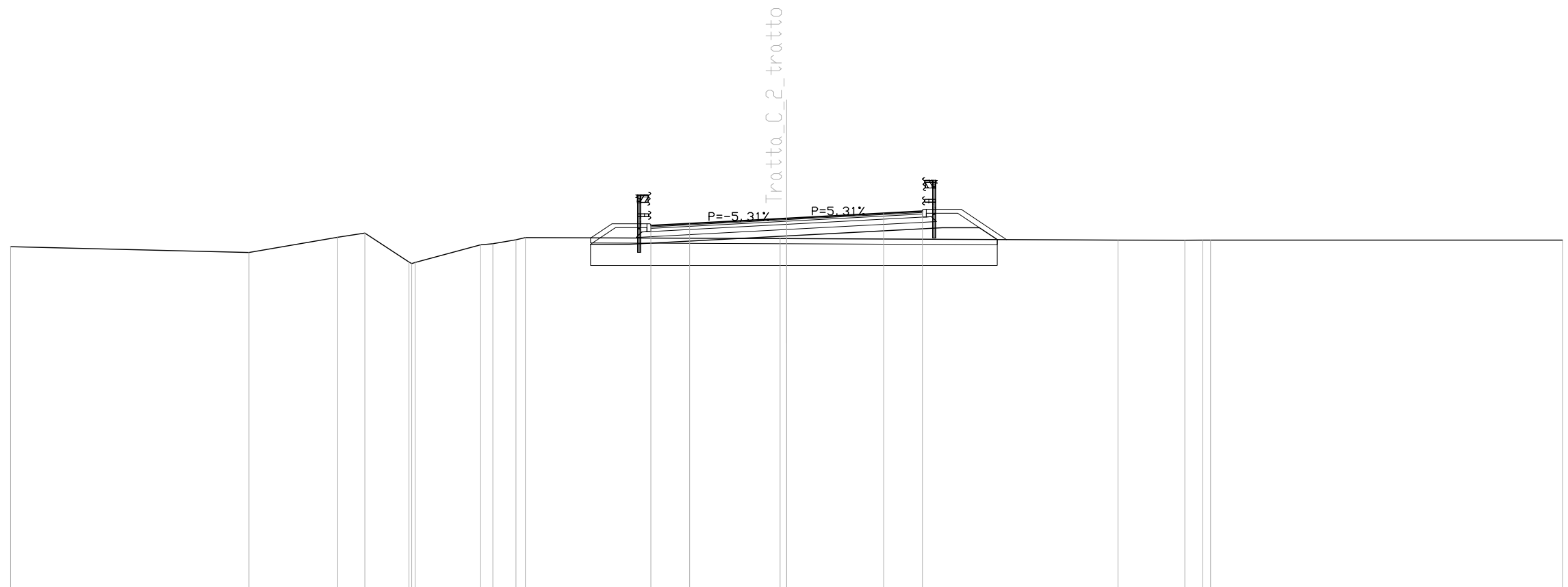
SOVRASTRUTTURA STRADALE	
STRATO DI USURA	10.500 m
STRATO DI BINDER	10.500 m
STRATO DI BASE	10.500 m
FONDAZIONE IN MISTO CEMENTATO	2.280 mq
FONDAZIONE IN MISTO GRANULARE	4.584 mq

MANUFATTI	
CORDOLO	2.000 u.tà

SEZIONE N. : 101  
 QT. PROGETTO : 99.349  
 DIST.PROG. : 2000.000  
 DIST.PREC. : 20.000  
 DIST.SUCC. : 2.960

SCALA 1:200

QT.RIF. 85.000



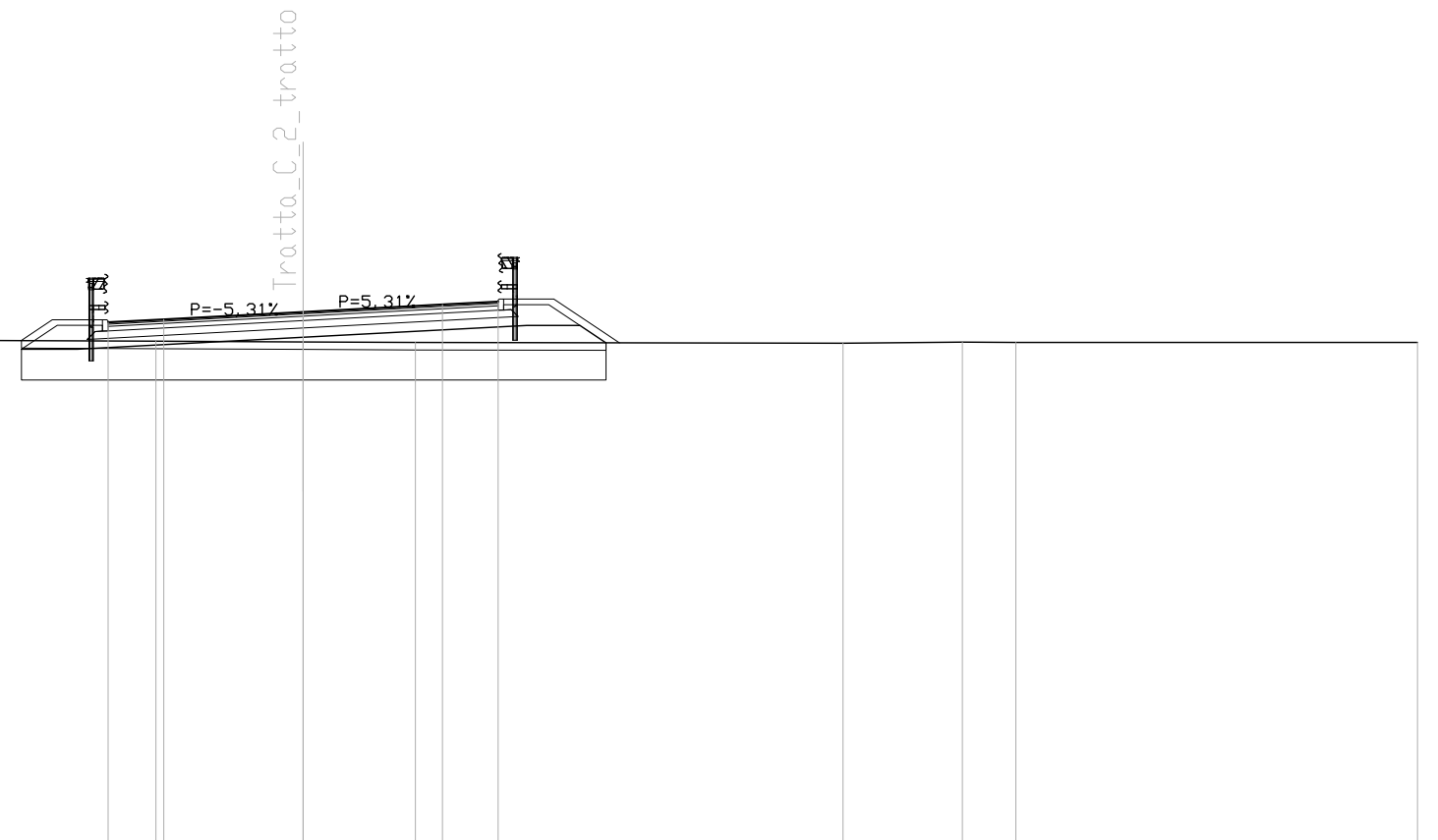
QUOTE TERRENO	98.25	98.03	98.62	98.78	97.66	97.65	98.33	98.37	98.52	98.61	98.57	98.57	98.51	98.50	98.51	98.51	98.51
DIST.PARZIALI TERRENO	9.22	3.43	1.05	1.71	2.53	0.48	0.89	0.36	9.85	12.81	2.58	0.69	13.61				
QUOTE PROGETTO							98.35	98.35	98.67	98.99	98.99	98.53					
DIST.PARZIALI PROGETTO							1.50	6.08	6.03	1.42	0.69						
QUOTA PIANO STRADA							99.07	99.15	99.35	99.55	99.63						
DIST. PIANO STRADA							1.50	3.75	3.75	1.50							

SCAVI E BONIFICHE	
SCOTTICO	3.147 mq
SCAVO PER BONIFICA	12.986 mq
LARGHEZZA ANTICAPILLARE	15.737 m
GEDESSEILE	17.564 m
RILEVATI	
RILEVATO	2.764 mq
TERRENO VEGETALE	5.838 m
SOVRASTRUTTURA STRADALE	
STRATO DI USURA	10.500 m
STRATO DI BINDER	10.500 m
STRATO DI BASE	10.500 m
FONDAZIONE IN MISTO CEMENTATO	2.280 mq
FONDAZIONE IN MISTO GRANULARE	4.584 mq
MANUFATTI	
CORDOLO	2.000 u.tà

SEZIONE N. : 101A  
 QT. PROGETTO : 99.328  
 DIST.PROG. : 2002.960  
 DIST.PREC. : 2.960  
 DIST.SUCC. : 17.040

SCALA 1:200

QT.RIF. 85.000



QUOTE TERRENO	98.12	98.03	98.49	98.78	97.88	97.58	97.79	98.36	98.47	98.59	98.54	98.52	98.51	98.49	98.52	98.51	98.51
DIST.PARZIALI TERRENO	3.87	2.64	1.86	1.35	0.53	0.67	2.05	1.23	0.43	11.23	3.96	3.03	11.51	3.21	1.44	10.81	
QUOTE PROGETTO											98.33	98.33	98.65	98.97	98.97	98.50	
DIST.PARZIALI PROGETTO											1.50	6.08	6.03	1.42	0.70		
QUOTA PIANO STRADA											99.05	99.13	99.33	99.53	99.61		
DIST. PIANO STRADA											1.50	3.75	3.75	1.50			



SCAVI E BONIFICHE	
SCOTTICO	3.065 mq
SCAVO PER BONIFICA	12.664 mq
LARGHEZZA ANTICAPILLARE	15.325 m
GEDESSILE	17.305 m

RILEVATI	
RILEVATO	1.360 mq
TERRENO VEGETALE	5.617 m

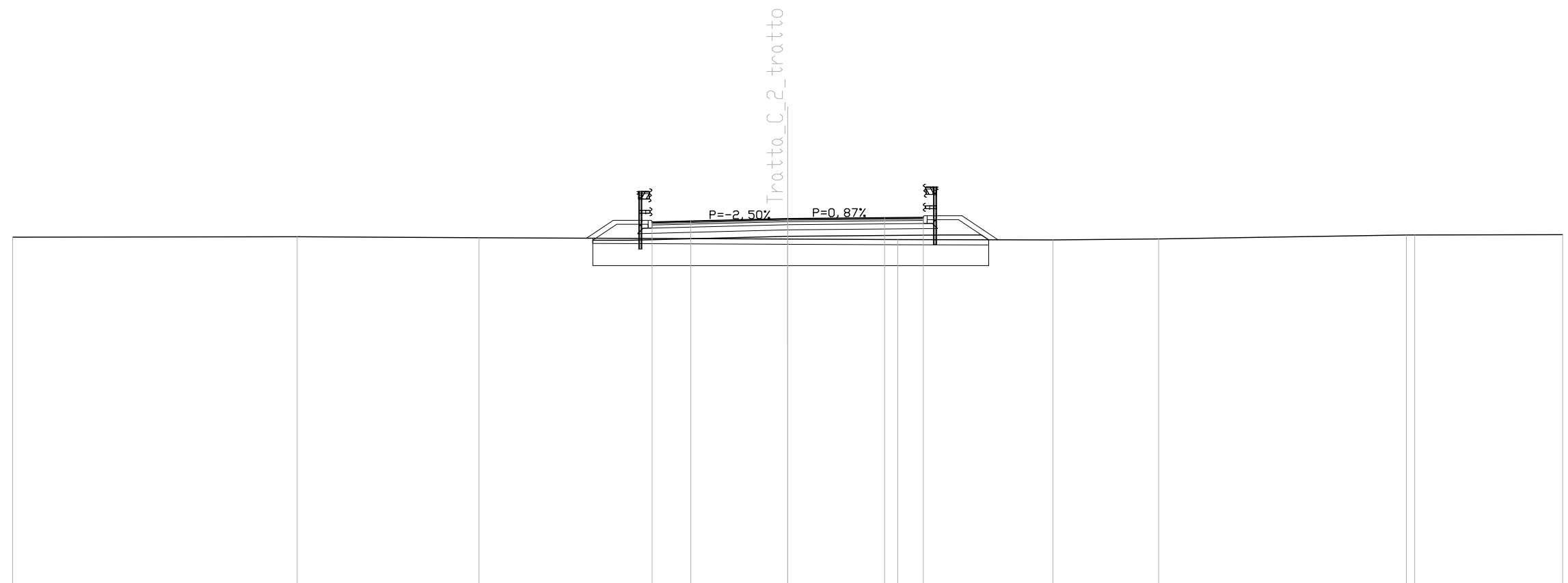
SOVRASTRUTTURA STRADALE	
STRATO DI USURA	10.500 m
STRATO DI BINDER	10.500 m
STRATO DI BASE	10.500 m
FONDAZIONE IN MISTO CEMENTATO	2.281 mq
FONDAZIONE IN MISTO GRANULARE	4.604 mq

MANUFATTI	
CORDOLO	2.000 u.tà

SEZIONE N. : 102  
 QT. PROGETTO : 99.209  
 DIST.PROG. : 2020.000  
 DIST.PREC. : 17.040  
 DIST.SUCC. : 12.960

SCALA 1:200

QT.RIF. 85.000



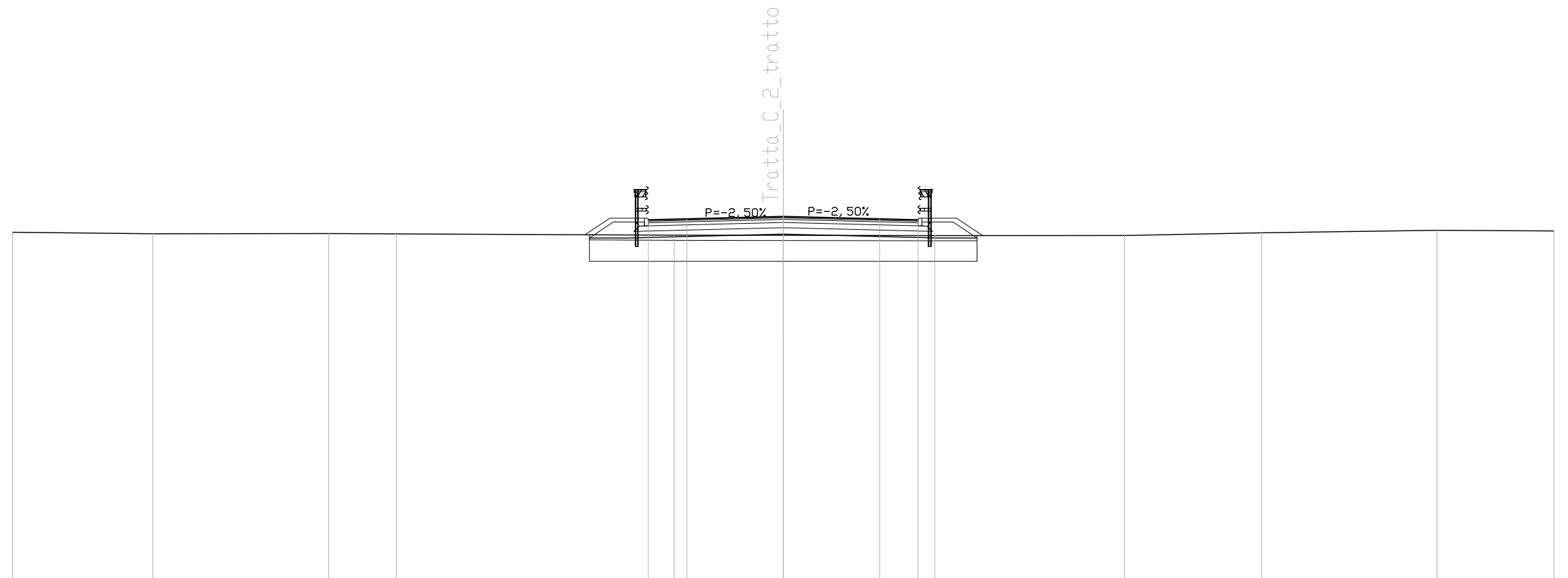
QUOTE TERRENO	98.50	98.51	98.48	98.42	98.40	98.39	98.43	98.58	98.59
DIST.PARZIALI TERRENO	11.02	7.04	11.94	4.26	6.01	4.09	9.59	5.73	
QUOTE PROGETTO			98.38	98.38	98.53	98.58	98.58	98.70	
DIST.PARZIALI PROGETTO			1.48	6.06	6.05	1.46			
QUOTA PIANO STRADA			99.08	99.12	99.21	99.24	99.25		
DIST. PIANO STRADA			1.50	3.75	3.75	1.50			

SCAVI E BONIFICHE	
SCOTICO	3.018 mq
SCAVO PER BONIFICA	12.243 mq
LARGHEZZA ANTICAPILLARE	15.088 m
GEDESSILE	16.906 m
RILEVATI	
RILEVATO	0.099 mq
TERRENO VEGETALE	5.083 m
SOVRASTRUTTURA STRADALE	
STRATO DI USURA	10.500 m
STRATO DI BINDER	10.500 m
STRATO DI BASE	10.500 m
FONDAZIONE IN MISTO CEMENTATO	2.282 mq
FONDAZIONE IN MISTO GRANULARE	4.650 mq
MANUFATTI	
CORDOLO	2.000 u.tà

SEZIONE N. : 102A  
 QT. PROGETTO : 99.118  
 DIST.PROG. : 2032.960  
 DIST.PREC. : 12.960  
 DIST.SUCC. : 2.200

SCALA 1:200

QT.RIF. 85.000



QUOTE TERRENO	98.51	98.45	98.46	98.44	98.40	98.39	98.38	98.38	98.49	98.59	98.56
DIST.PARZIALI TERRENO	5.46	6.85	2.63	10.81	4.24	5.90	7.39	5.34	6.82	4.55	
QUOTE PROGETTO					98.29	98.29	98.44	98.29	98.29		
DIST.PARZIALI PROGETTO					1.48	6.06	6.06	1.48			
QUOTA PIANO STRADA					98.99	99.02	99.12	99.02	98.99		
DIST. PIANO STRADA					1.50	3.75	3.75	1.50			

SCAVI E BONIFICHE	
SCOTTICO	3.018 mq
SCAVO PER BONIFICA	12.206 mq
LARGHEZZA ANTICAPILLARE	15.088 m
GEDESSILE	16.866 m

RILEVATI	
RILEVATO	0.041 mq
TERRENO VEGETALE	5.033 m

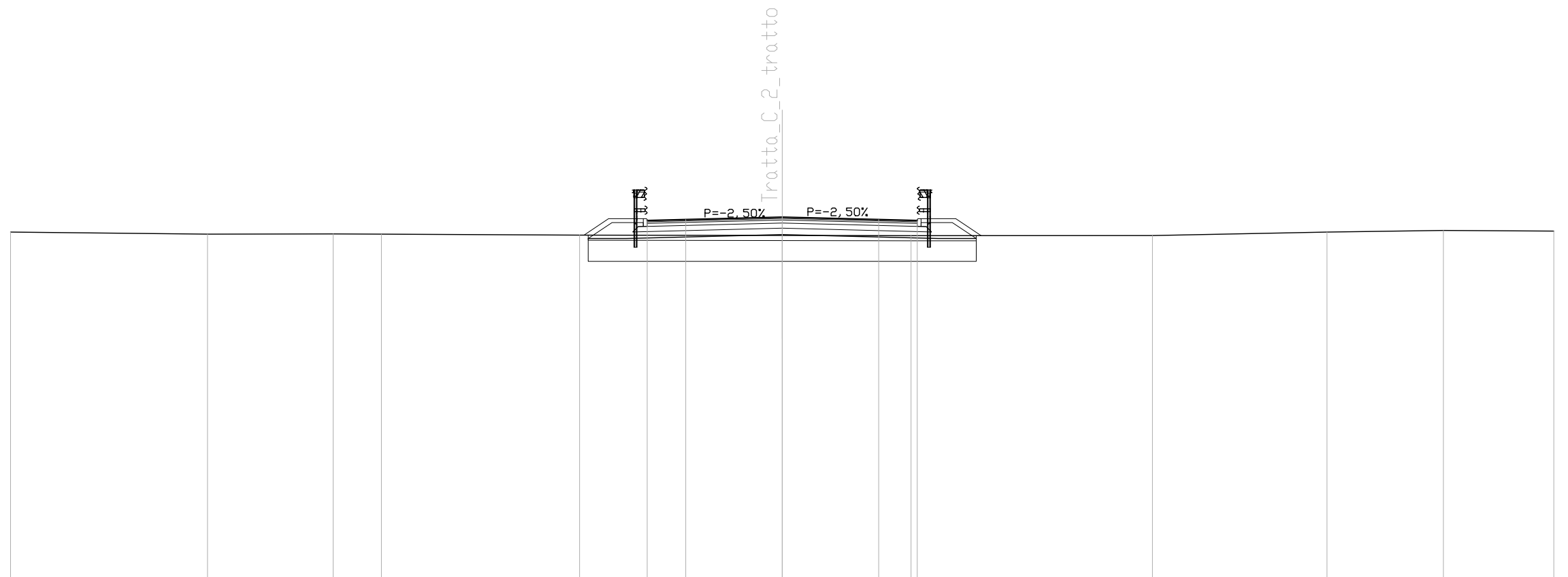
SOVRASTRUTTURA STRADALE	
STRATO DI USURA	10.500 m
STRATO DI BINDER	10.500 m
STRATO DI BASE	10.500 m
FONDAZIONE IN MISTO CEMENTATO	2.282 mq
FONDAZIONE IN MISTO GRANULARE	4.652 mq

MANUFATTI	
CORDOLO	2.000 u.tà

SEZIONE N. : 102B  
 QT. PROGETTO : 99.103  
 DIST.PROG. : 2035.160  
 DIST.PREC. : 2.200  
 DIST.SUCC. : 4.840

SCALA 1:200

QT.RIF. 85.000



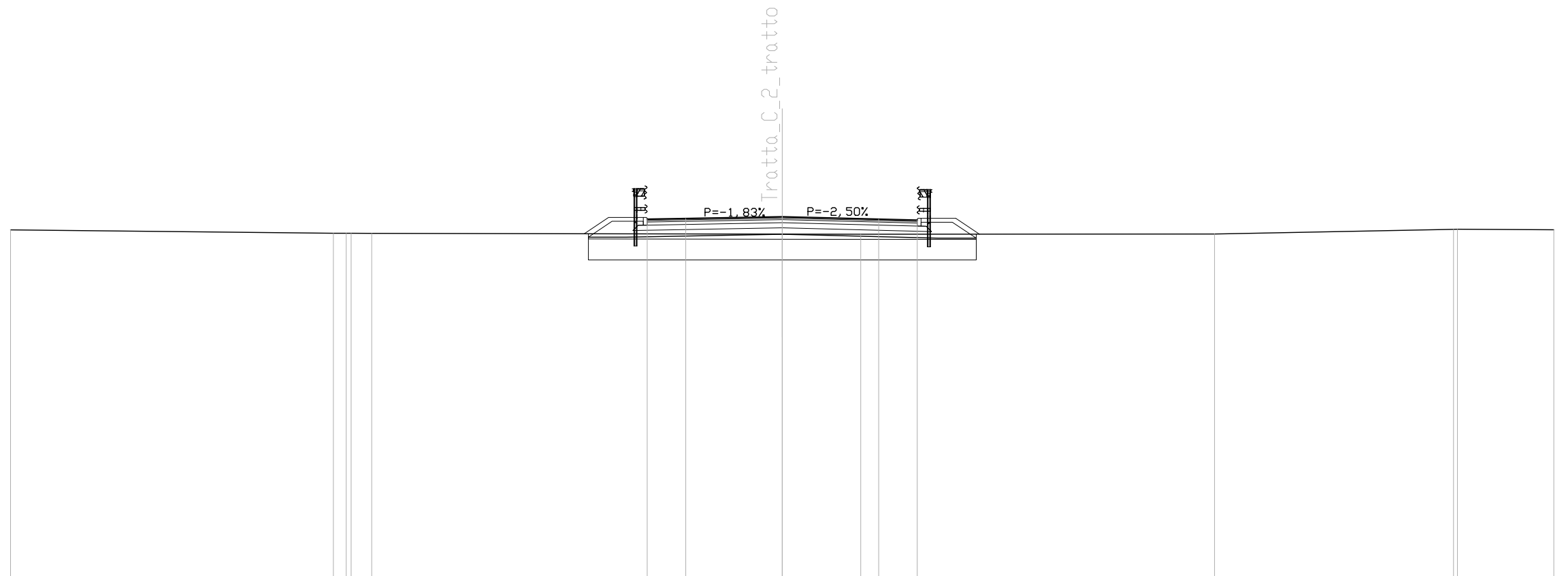
QUOTE TERRENO	98.52	98.44	98.45	98.44	98.40	98.39	98.38	98.39	98.52	98.59	98.56
DIST.PARZIALI TERRENO	7.66	4.88	1.88	7.71	7.88	5.01	9.39	6.78	4.53	4.29	
QUOTE PROGETTO					98.27	98.27	98.42	98.27	98.27		
DIST.PARZIALI PROGETTO					1.48	6.06	6.06	1.48			
QUOTA PIANO STRADA					98.97	99.01	99.10	99.01	98.97		
DIST. PIANO STRADA					1.50	3.75	3.75	1.50			

SCAVI E BONIFICHE	
SCOTTICO	3.015 mq
SCAVO PER BONIFICA	12.165 mq
LARGHEZZA ANTICAPILLARE	15.080 m
GEDESSILE	16.815 m
RILEVATI	
TERRENO VEGETALE	4.950 m
SOVRASTRUTTURA STRADALE	
STRATO DI USURA	10.500 m
STRATO DI BINDER	10.500 m
STRATO DI BASE	10.500 m
FONDAZIONE IN MISTO CEMENTATO	2.281 mq
FONDAZIONE IN MISTO GRANULARE	4.642 mq
MANUFATTI	
CORDOLO	2.000 u.tà

SEZIONE N. : 103  
 QT. PROGETTO : 99.069  
 DIST.PROG. : 2040.000  
 DIST.PREC. : 4.840  
 DIST.SUCC. : 20.000

SCALA 1:200

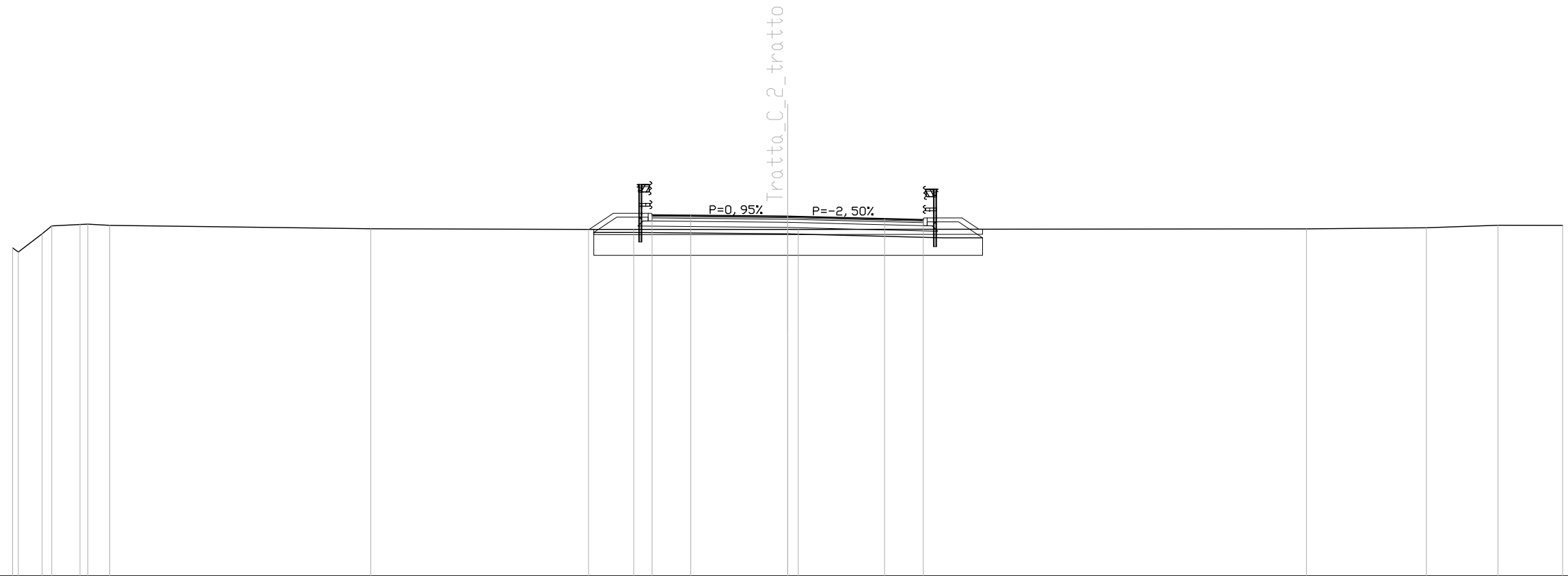
QT.RIF. 85.000



QUOTE TERRENO	98,56	98,43	98,43	98,43	98,42	98,40	98,39	98,40	98,58	98,59	98,56
DIST.PARZIALI TERRENO	12,55	0,50	0,80	15,96	3,05	13,75	9,29	3,75			
QUOTE PROGETTO		98,28	98,28	98,39	98,24	98,24					
DIST.PARZIALI PROGETTO		1,48	6,06	6,06	1,48						
QUOTA PIANO STRADA		98,97	99,00	99,07	98,98	98,94					
DIST. PIANO STRADA		1,50	3,75	3,75	1,50						

SCAVI E BONIFICHE	
SCOTTICO	3.010 mq
SCAVO PER BONIFICA	12.096 mq
LARGHEZZA ANTICAPILLARE	15.047 m
GEDESSILE	16.604 m
RILEVATI	
TERRENO VEGETALE	4.605 m
SOVRASTRUTTURA STRADALE	
STRATO DI USURA	10.500 m
STRATO DI BINDER	10.500 m
STRATO DI BASE	10.500 m
FONDAZIONE IN MISTO CEMENTATO	2.281 mq
FONDAZIONE IN MISTO GRANULARE	4.604 mq
MANUFATTI	
CORDOLO	2.000 u.tà

SEZIONE N. : 104  
 QT. PROGETTO : 98.929  
 DIST.PROG. : 2060.000  
 DIST.PREC. : 20.000  
 DIST.SUCC. : 20.000



SCALA 1:200

QT.RIF. 85.000

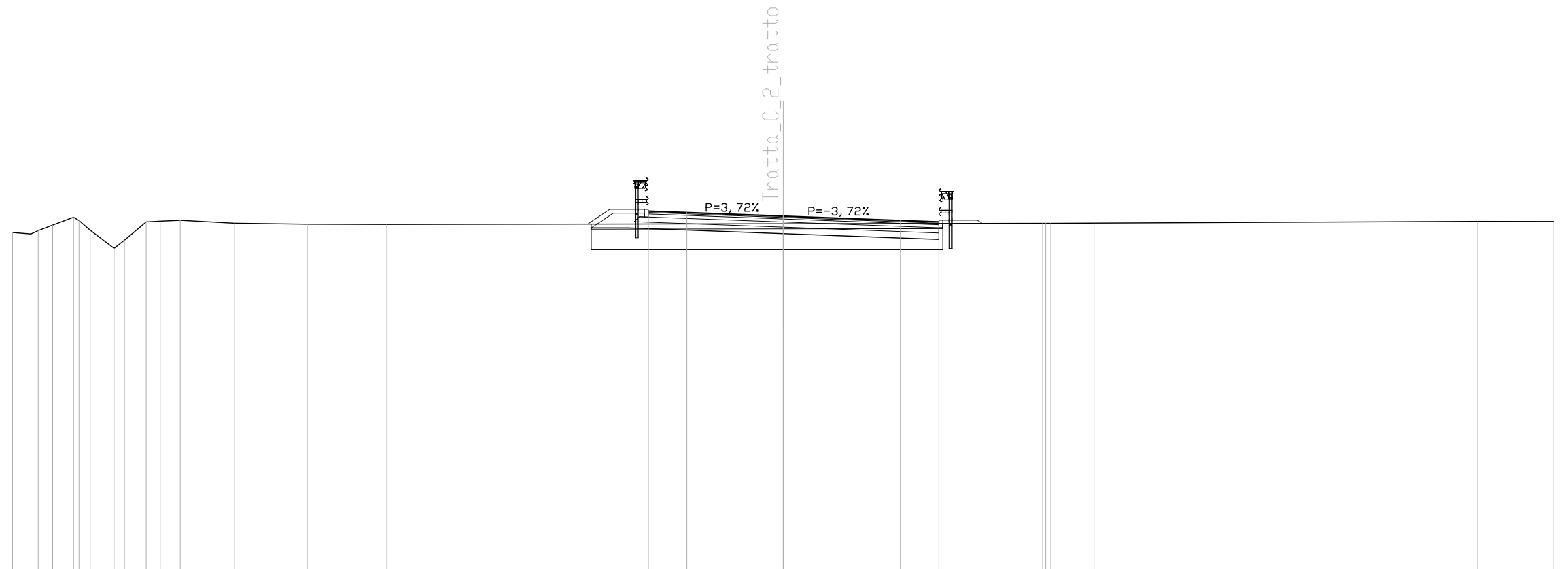
QUOTE TERRENO	97,71	97,55	98,25	98,56	98,61	98,63	98,58	98,45	98,43	98,42	98,43	98,43	98,45	98,49	98,59	98,58
DIST.PARZIALI TERRENO	0,92	0,37	1,09	0,84	10,11	8,43	1,75	5,96	0,41	19,67	4,64	2,77	2,50			
QUOTE PROGETTO									98,31	98,31	98,25	98,10	98,10			
DIST.PARZIALI PROGETTO									1,46	6,05	6,06	1,48				
QUOTA PIANO STRADA									98,98	98,96	98,93	98,84	98,80			
DIST. PIANO STRADA									1,50	3,75	3,75	1,50				

SCAVI E BONIFICHE	
SCOTTICO	2.736 mq
SCAVO PER BONIFICA	11.095 mq
LARGHEZZA ANTICAPILLARE	13.680 m
GEDESSILE	15.536 m
RILEVATI	
TERRENO VEGETALE	3.968 m
SOVRASTRUTTURA STRADALE	
STRATO DI USURA	11.310 m
STRATO DI BINDER	11.310 m
STRATO DI BASE	11.310 m
FONDAZIONE IN MISTO CEMENTATO	2.351 mq
FONDAZIONE IN MISTO GRANULARE	3.751 mq
MANUFATTI	
CORDOLO	2.000 u.tà

SEZIONE N. : 105  
 QT. PROGETTO : 98.789  
 DIST.PROG. : 2080.000  
 DIST.PREC. : 20.000  
 DIST.SUCC. : 15.161

SCALA 1:200

QT.RIF. 85.000



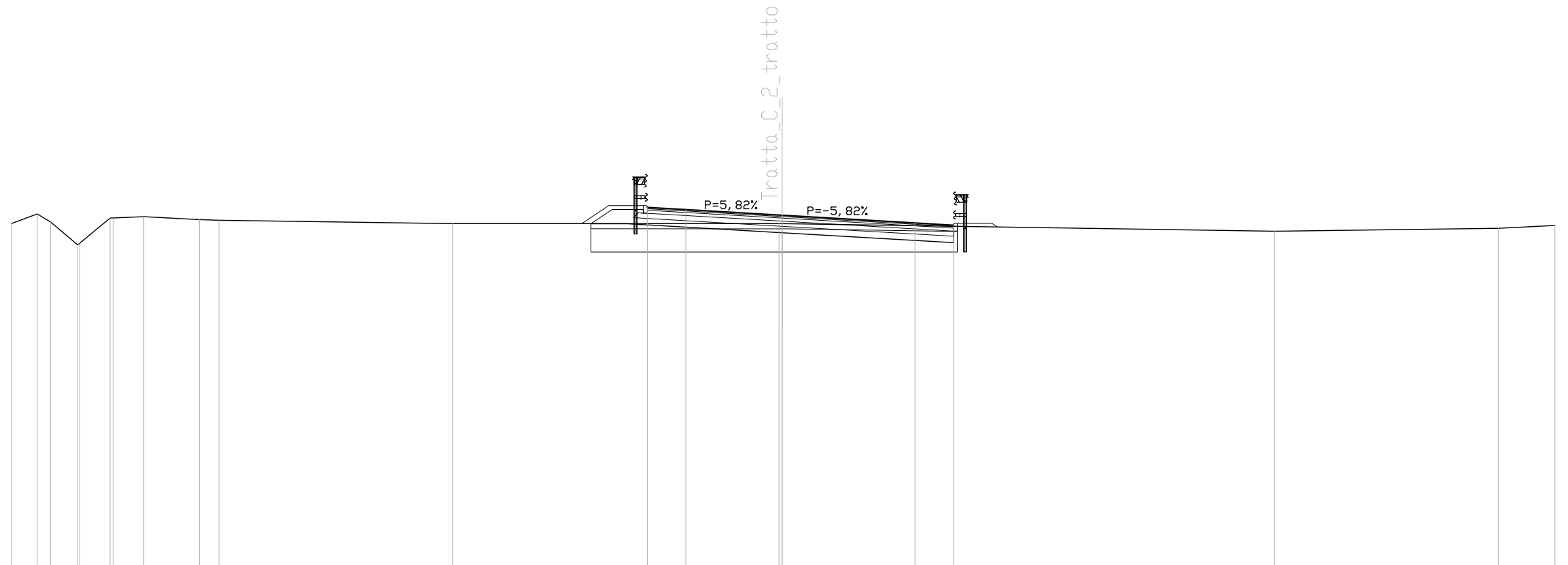
QUOTE TERRENO	98.15	98.09	98.44	98.75	98.24	97.54	97.85	98.57	98.59	98.63	98.51	98.48	98.47	98.49	98.51	98.51	98.52	98.58	98.58
DIST.PARZIALI TERRENO	0.71	0.56	0.81	0.44	0.93	0.85	0.55	0.78	2.11	2.84	3.09	15.43	10.10	1.68	14.93	2.97			
QUOTE PROGETTO												98.33	98.33	98.11	97.88				
DIST.PARZIALI PROGETTO												1.44	6.03	6.06	1.50				
QUOTA PIANO STRADA												98.98	98.93	98.79	98.62	98.56			
DIST. PIANO STRADA												1.50	3.75	4.56	1.50				

SCAVI E BONIFICHE	
SCOTTICO	2.853 mq
SCAVO PER BONIFICA	12.549 mq
LARGHEZZA ANTICAPILLARE	14.267 m
GEDESSILE	16.333 m
RILEVATI	
TERRENO VEGETALE	4.211 m
SOVRASTRUTTURA STRADALE	
STRATO DI USURA	11.921 m
STRATO DI BINDER	11.921 m
STRATO DI BASE	11.921 m
FONDAZIONE IN MISTO CEMENTATO	2.473 mq
FONDAZIONE IN MISTO GRANULARE	3.873 mq
MANUFATTI	
CORDOLO	2.000 u.tà

SEZIONE N. : 105A  
 QT. PROGETTO : 98.683  
 DIST.PROG. : 2095.161  
 DIST.PREC. : 15.161  
 DIST.SUCC. : 4.839

SCALA 1:200

QT.RIF. 85.000



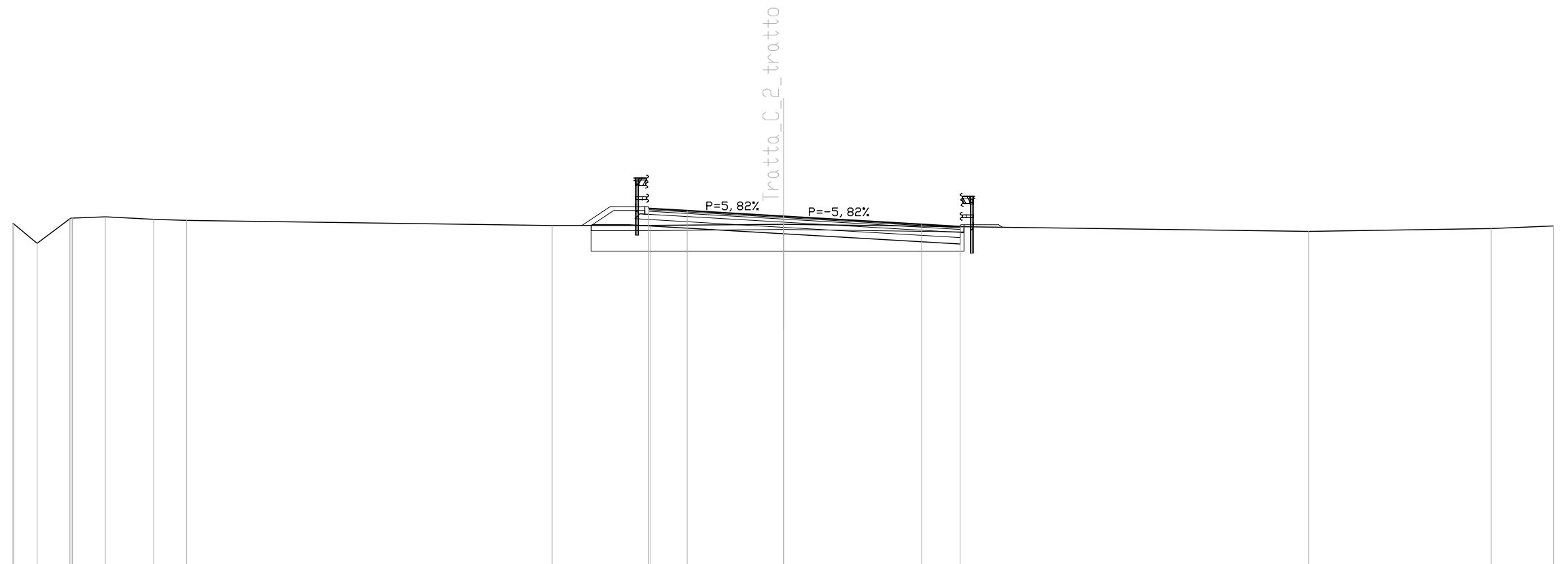
QUOTE TERRENO	98.36	98.73	98.42	97.53	98.57	98.58	98.63	98.51	98.49	98.36	98.35	98.36	98.06	98.17	98.29
DIST.PARZIALI TERRENO	1.00	0.52	1.05	1.18	1.19	2.16	0.76	9.09	12.71	19.18	8.70	2.20			
QUOTE PROGETTO									98.35	98.35	98.00	97.61			
DIST.PARZIALI PROGETTO									1.42	6.03	6.67				
QUOTA PIANO STRADA									98.99	98.90	98.68	98.38	98.29		
DIST. PIANO STRADA									1.50	3.75	5.17	1.50			

SCAVI E BONIFICHE	
SCOTICO	2,903 mq
SCAVO PER BONIFICA	11,717 mq
LARGHEZZA ANTICAPILLARE	14,514 m
GEDESSEILE	16,393 m
RILEVATI	
RILEVATO	0,049 mq
TERRENO VEGETALE	4,201 m
SOVRASTRUTTURA STRADALE	
STRATO DI USURA	12,123 m
STRATO DI BINDER	12,123 m
STRATO DI BASE	12,123 m
FONDAZIONE IN MISTO CEMENTATO	2,514 mq
FONDAZIONE IN MISTO GRANULARE	3,926 mq
MANUFATTI	
CORDOLO	2,000 u.tà

SEZIONE N. : 106  
 QT. PROGETTO : 98.649  
 DIST.PROG. : 2100.000  
 DIST.PREC. : 4.839  
 DIST.SUCC. : 3.304

SCALA 1:200

QT.RIF. 85.000

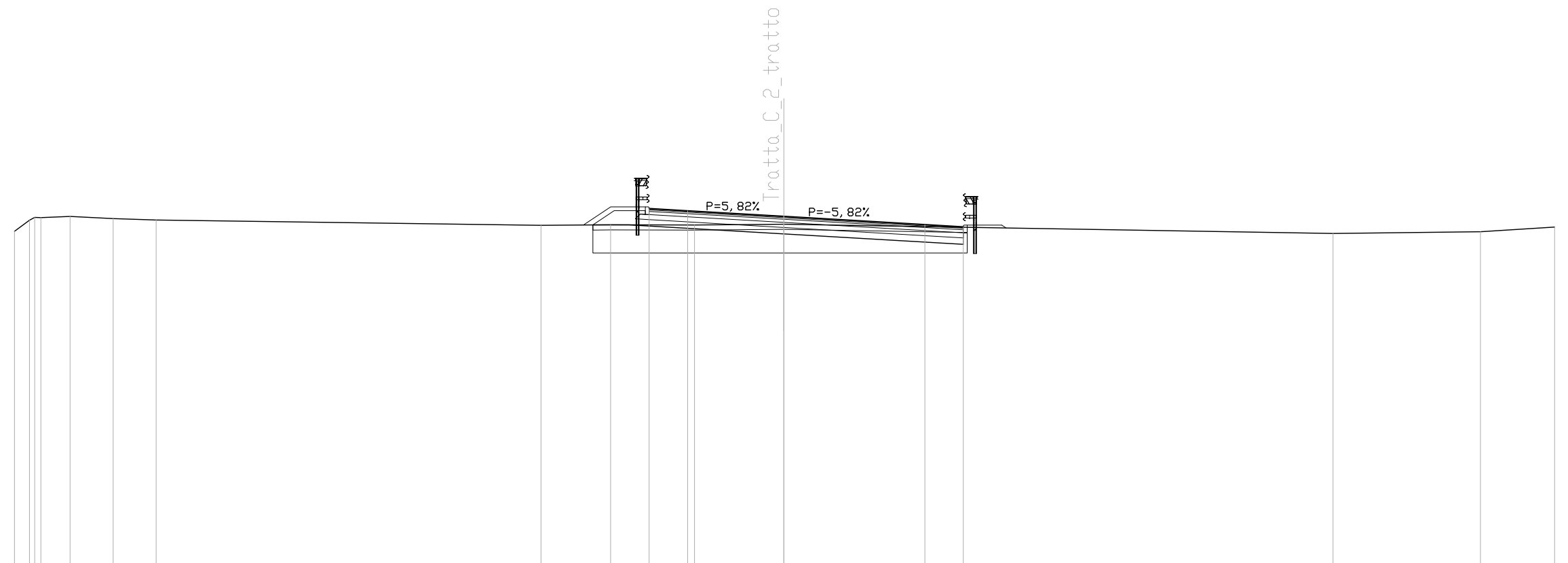


QUOTE TERRENO	98.37	98.35	97.60	98.55	98.58	98.63	98.53	98.49	98.29	98.29	98.34	98.06	98.17	98.27
DIST.PARZIALI TERRENO	0.90	1.27	1.28	1.88	1.29		14.22		3.82	5.19	20.45	7.10	2.42	
QUOTE PROGETTO									98.29	98.32	97.97		97.57	
DIST.PARZIALI PROGETTO									1.42	6.03	6.87			
QUOTA PIANO STRADA									98.95	98.87	98.65		98.34	98.25
DIST. PIANO STRADA									1.50	3.75	5.37	1.50		



SCAVI E BONIFICHE	
SCOTTICO	2.919 mq
SCAVO PER BONIFICA	12.844 mq
LARGHEZZA ANTICAPILLARE	14.596 m
GEDESSILE	16.625 m
RILEVATI	
TERRENO VEGETALE	4.177 m
SOVRASTRUTTURA STRADALE	
STRATO DI USURA	12.250 m
STRATO DI BINDER	12.250 m
STRATO DI BASE	12.250 m
FONDAZIONE IN MISTO CEMENTATO	2.539 mq
FONDAZIONE IN MISTO GRANULARE	3.955 mq
MANUFATTI	
CORDOLO	2.000 u.tà

SEZIONE N. : 106A  
 QT. PROGETTO : 98.626  
 DIST.PROG. : 2103.304  
 DIST.PREC. : 3.304  
 DIST.SUCC. : 16.696



SCALA 1:200

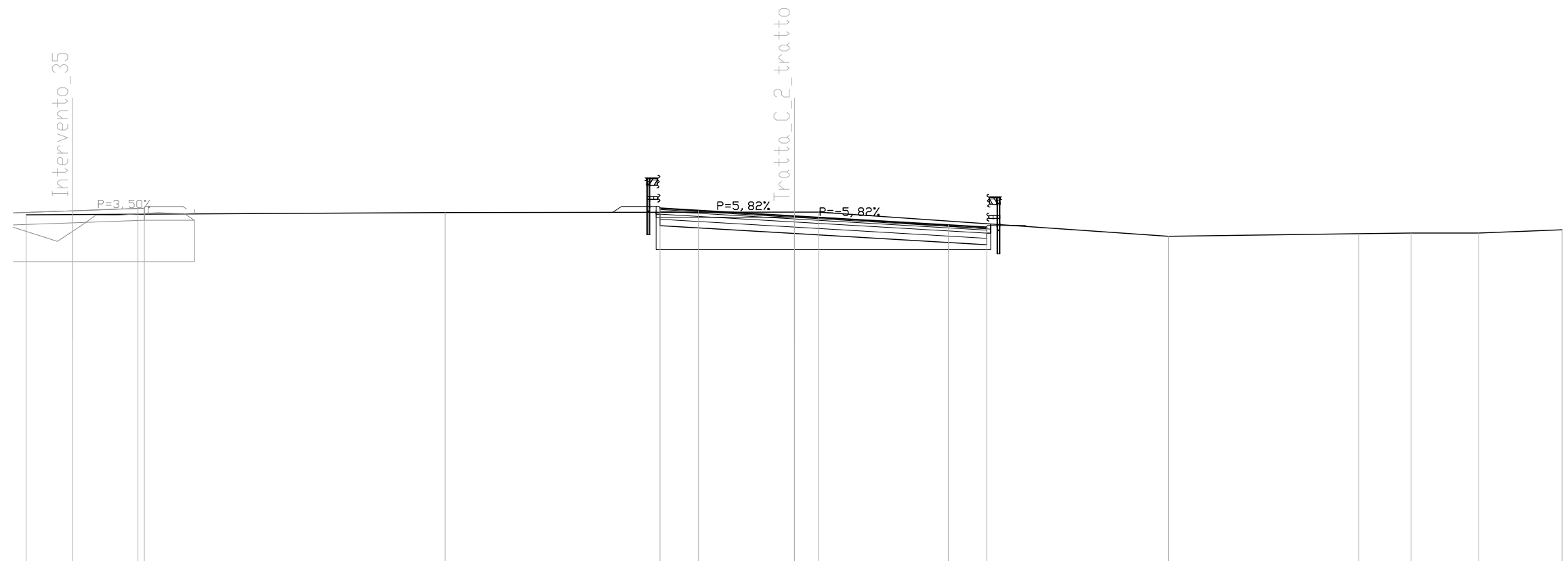
QT.RIF. 85.000

QUOTE TERRENO	98.05	98.48	98.58	98.63	98.54	98.49		98.28	98.30	98.29	98.32			97.96	98.03	98.21
DIST.PARZIALI TERRENO	0.98	1.14	1.68	1.68			15.01	2.71	3.27	3.48			21.42	5.75	2.89	
QUOTE PROGETTO								98.30	98.30		97.95			97.54		
DIST.PARZIALI PROGETTO								1.42		6.03		7.00				
QUOTA PIANO STRADA								98.93	98.84		98.63		98.31	98.22		
DIST. PIANO STRADA									1.50	3.75		5.50	1.50			

SCAVI E BONIFICHE	
SCOTTICO	2.612 mq
SCAVO PER BONIFICA	14.945 mq
LARGHEZZA ANTICAPILLARE	13.063 m
GEDESSILE	15.522 m
RILEVATI	
TERRENO VEGETALE	3.181 m
SOVRASTRUTTURA STRADALE	
STRATO DI USURA	12.763 m
STRATO DI BINDER	12.763 m
STRATO DI BASE	12.763 m
FONDAZIONE IN MISTO CEMENTATO	2.553 mq
FONDAZIONE IN MISTO GRANULARE	3.191 mq
MANUFATTI	
CORDOLO	2.000 u.tà

SEZIONE N. : 2  
 QT. PROGETTO : 98.786  
 DIST.PROG. : 26.450

SEZIONE N. : 107  
 QT. PROGETTO : 98.579  
 DIST.PROG. : 2120.000  
 DIST.PREC. : 16.696  
 DIST.SUCC. : 20.000



SCALA 1:200

QT.RIF. 85.000

QUOTE TERRENO	98.63			98.72			98.73	98.74		97.79		97.89	97.92	97.92	98.04
DIST.PARZIALI TERRENO		16.37			13.63		0.95		13.66			7.43	2.04	2.65	3.25
QUOTE PROGETTO	98.32	98.41	98.41				98.45	98.20	97.90					97.46	
DIST.PARZIALI PROGETTO		2.80	1.95	18.18			5.25		7.51						
QUOTA PIANO STRADA	98.79	98.88	98.88				98.88	98.80	98.58			98.23	98.14		
DIST. PIANO STRADA		2.55		20.13			1.50	3.75		6.01		1.50			



SCAVI E BONIFICHE	
SCOTICO	4.001 mq
SCAVO PER BONIFICA	16.391 mq
LARGHEZZA ANTICAPILLARE	20.004 m
GEOTESSILE	22.081 m

RILEVATI	
RILEVATO	4.173 mq
TERRENO VEGETALE	6.144 m

SOVRASTRUTTURA STRADALE	
STRATO DI USURA	14.842 m
STRATO DI BINDER	14.842 m
STRATO DI BASE	14.842 m
FONDAZIONE IN MISTO CEMENTATO	3.151 mq
FONDAZIONE IN MISTO GRANULARE	5.696 mq

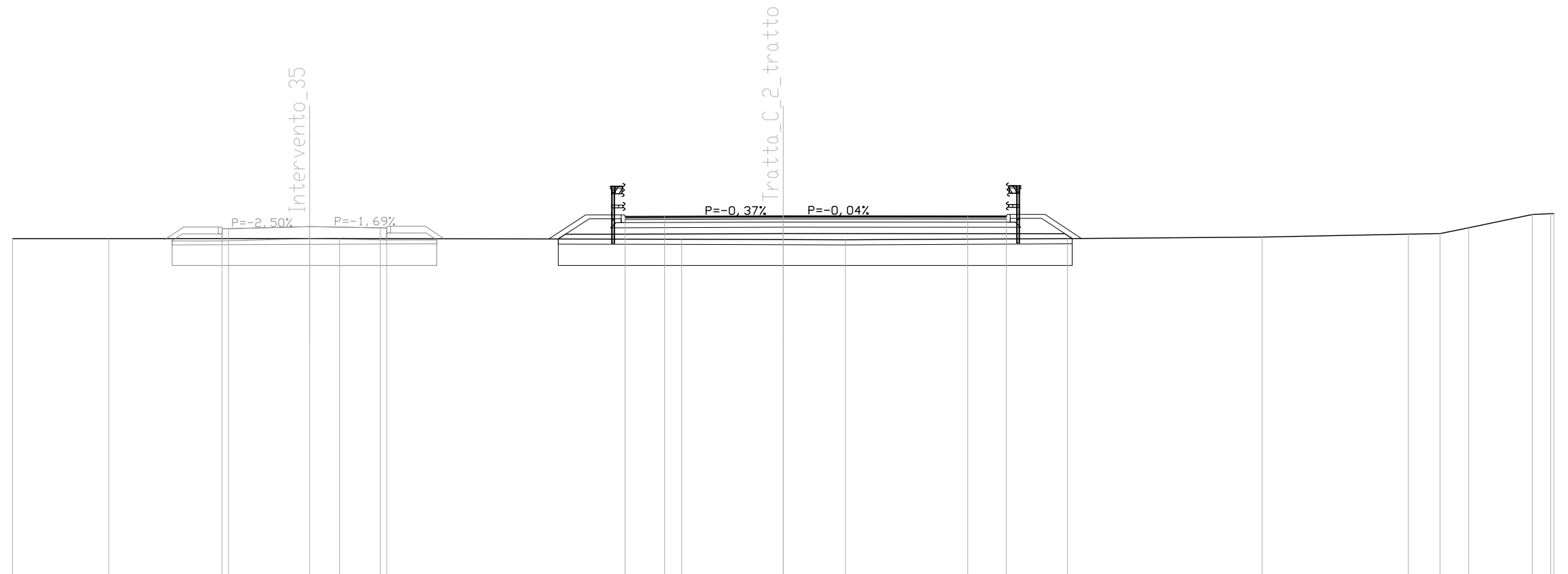
MANUFATTI	
CORDOLO	2.000 u.tà

SEZIONE N. : 4  
 QT. PROGETTO : 98.623  
 DIST.PROG. : 64.022

SEZIONE N. : 109  
 QT. PROGETTO : 99.031  
 DIST.PROG. : 2160.000  
 DIST.PREC. : 20.000  
 DIST.SUCC. : 8.505

SCALA 1:200

QT.RIF. 85.000



QUOTE TERRENO	98.16	98.16	98.16	98.13	98.12	98.11	98.16	98.21	98.33	98.35	98.58	99.09	99.13	99.13
DIST.PARZIALI TERRENO	3.75	8.98	13.31	3.96	2.42	8.64	7.58	5.69	1.24	1.11	2.47	0.72		
QUOTE PROGETTO		98.07	98.07	98.15	98.10	98.10	98.14	98.33	98.33	98.35	98.35	98.16		
DIST.PARZIALI PROGETTO		1.95	3.41	3.00	1.95	4.73	1.50	6.98	9.49	1.47				
QUOTA PIANO STRADA		98.54	98.54	98.62	98.58	98.57	99.01	99.01	99.03	99.03	99.03			
DIST. PIANO STRADA		3.16	2.75	9.28	1.53	4.62	7.18	1.51						

SCAVI E BONIFICHE	
SCOTTICO	5.928 mq
SCAVO PER BONIFICA	24.636 mq
LARGHEZZA ANTICAPILLARE	29.639 m
GEDESSEILE	31.744 m

RILEVATI	
RILEVATO	11.575 mq
TERRENO VEGETALE	8.189 m

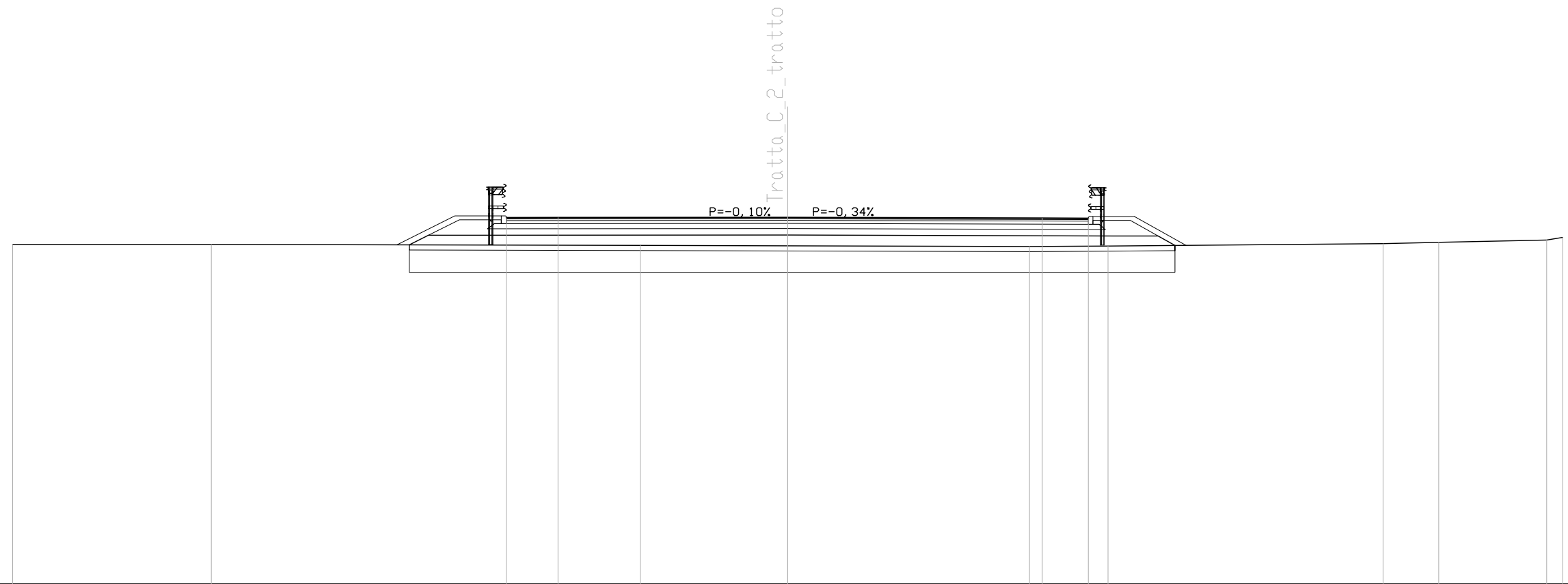
SOVRASTRUTTURA STRADALE	
STRATO DI USURA	22.527 m
STRATO DI BINDER	22.527 m
STRATO DI BASE	22.527 m
FONDAZIONE IN MISTO CEMENTATO	4.732 mq
FONDAZIONE IN MISTO GRANULARE	8.103 mq

MANUFATTI	
CORDOLO	2.000 u.tà

SEZIONE N. : 110  
 QT. PROGETTO : 99.200  
 DIST.PROG. : 2168.505  
 DIST.PREC. : 8.505

SCALA 1:200

QT.RIF. 85.000



QUOTE TERRENO	98.16	98.16	98.12	98.10	98.08	98.10	98.19	98.24	98.33	98.43
DIST.PARZIALI TERRENO	7.69	16.61	5.70	9.36	3.04	10.64	2.16	4.18	0.62	0.62
QUOTE PROGETTO		98.14	98.51	98.51	98.52	98.48	98.48	98.12		
DIST.PARZIALI PROGETTO		0.74	1.95	11.95	12.59	1.74	0.65			
QUOTA PIANO STRADA		99.19	99.19	99.20	99.17	99.17				
DIST. PIANO STRADA		2.00	8.89	9.86	1.78					